II

(Rechtsakte ohne Gesetzescharakter)

VERORDNUNGEN

DELEGIERTE VERORDNUNG (EU) 2019/254 DER KOMMISSION

vom 9. November 2018

zur Anpassung des Anhangs III der Verordnung (EU) Nr. 1315/2013 des Europäischen Parlaments und des Rates über Leitlinien der Union für den Aufbau eines transeuropäischen Verkehrsnetzes

(Text von Bedeutung für den EWR)

DIE EUROPÄISCHE KOMMISSION —

gestützt auf den Vertrag über die Arbeitsweise der Europäischen Union,

gestützt auf die Verordnung (EU) Nr. 1315/2013 des Europäischen Parlaments und des Rates vom 11. Dezember 2013 über Leitlinien der Union für den Aufbau eines transeuropäischen Verkehrsnetzes und zur Aufhebung des Beschlusses Nr. 661/2010/EU ([1]), insbesondere auf Artikel 49 Absatz 6,

in Erwägung nachstehender Gründe:

(1) Die Verordnung (EU) Nr. 1315/2013 sieht die Möglichkeit vor, die Übersichtskarten des auf bestimmte Nachbarländer ausgeweiteten transeuropäischen Verkehrsnetzes (TEN-V) auf der Grundlage von Vereinbarungen auf hoher Ebene über Verkehrsinfrastrukturnetze zwischen der Union und den betreffenden benachbarten Ländern anzupassen.

(2) Vereinbarungen auf hoher Ebene über die Anpassung der indikativen Ausdehnung des TEN-V-Gesamtnetzes sowie die Bestimmung der Kernnetzverbindungen auf den Gesamtnetzkarten wurden zwischen der Union und den Ländern der Östlichen Partnerschaft (Republik Armenien, Aserbaidschan, Belarus, Republik Moldau, Ukraine) am 24. November 2017 unterzeichnet. Die Vereinbarung auf hoher Ebene zwischen der Union und Georgien wurde am 18. Juli 2018 unterzeichnet. Die Vereinbarungen beziehen sich auf Strecken des Schienen- und des Straßennetzes sowie auf Häfen und Flughäfen. Die Anpassung der Übersichtskarten des Gesamtnetzes und insbesondere die Bestimmung des indikativen Kernnetzes sollten es der Union ermöglichen, ihre Zusammenarbeit mit den betreffenden Ländern der Östlichen Partnerschaft gezielter auszurichten.

(3) Die Verordnung (EU) Nr. 1315/2013 sollte daher entsprechend geändert werden —

HAT FOLGENDE VERORDNUNG ERLASSEN:

Artikel 1

Anhang III der Verordnung (EU) Nr. 1315/2013 wird gemäß dem Anhang der vorliegenden Verordnung geändert.

Artikel 2

Diese Verordnung tritt am zwanzigsten Tag nach ihrer Veröffentlichung im *Amtsblatt der Europäischen Union* in Kraft.

([1]) ABl. L 348 vom 20.12.2013, S. 1.

Diese Verordnung ist in allen ihren Teilen verbindlich und gilt unmittelbar in jedem Mitgliedstaat.

Brüssel, den 9. November 2018

Für die Kommission

Der Präsident

Jean-Claude JUNCKER

ANHANG

Anhang III wird wie folgt geändert:

1. In Abschnitt 15 (Republik Armenien, Aserbaidschan, Georgien) werden folgende Karten angefügt (15.3 und 15.4 betreffend die Republik Armenien):

„15.3 Indikative Karten des Kernnetzes in der Republik Armenien, Eisenbahnen
Gesamtnetz: Eisenbahnstrecken, Häfen, Schienen-Straßen-Terminals und Flughäfen
Kernnetz: Eisenbahnstrecken, Häfen, Schienen-Straßen-Terminals und Flughäfen
Verkehrsnetz Östliche Partnerschaft: Republik Armenien
15

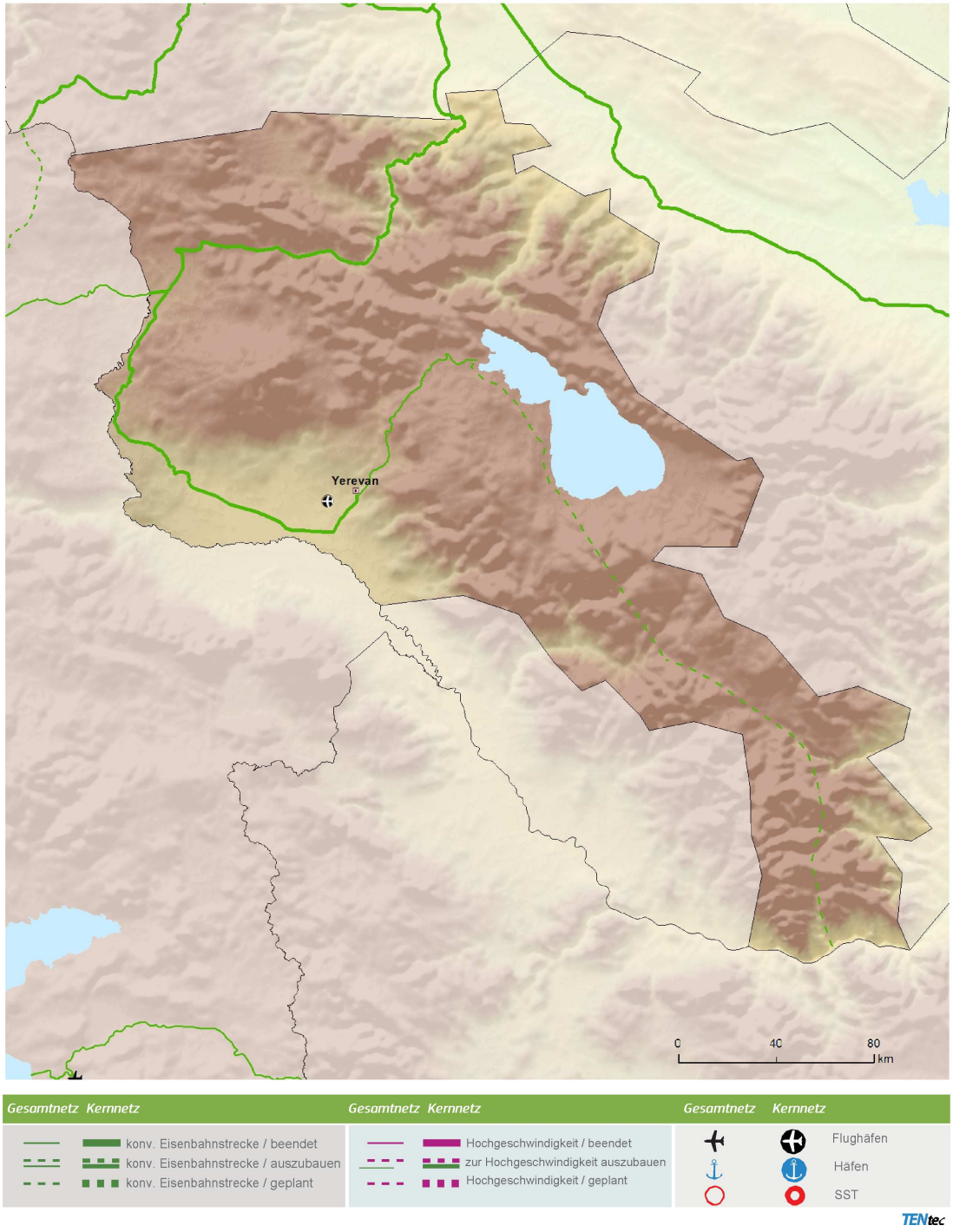

15.4 Indikative Karten des Kernnetzes in der Republik Armenien, Straßen
Gesamtnetz und Kernnetz: Straßen, Häfen, Schienen-Straßen-Terminals und Flughäfen
Verkehrsnetz Östliche Partnerschaft: Republik Armenien
15

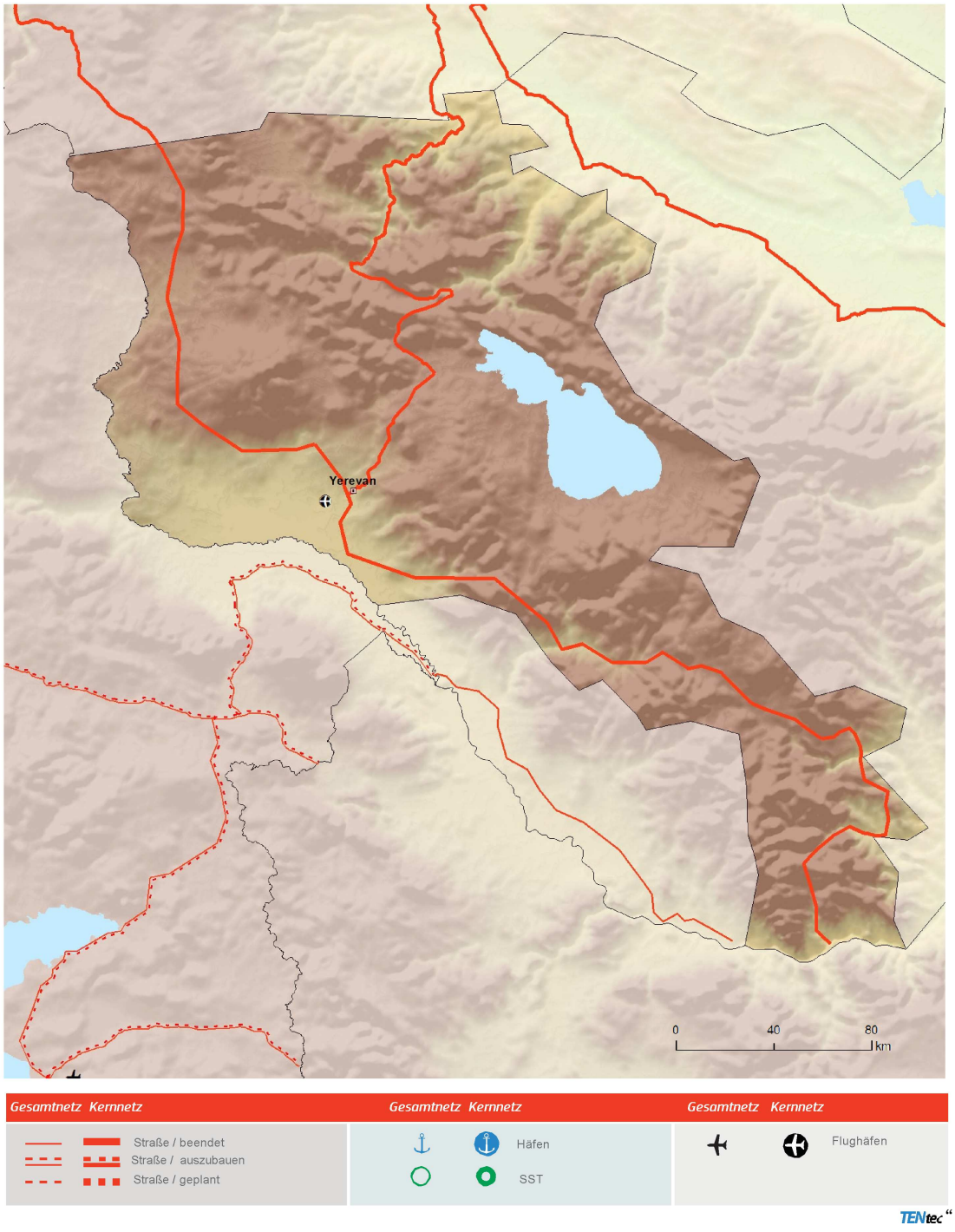

2) In Abschnitt 15 (Republik Armenien, Aserbaidschan, Georgien) werden folgende Karten angefügt (15.5 und 15.6 betreffend Aserbaidschan):

„15.5 Indikative Karten des Kernnetzes in Aserbaidschan, Eisenbahnen
Gesamtnetz: Eisenbahnstrecken, Häfen, Schienen-Straßen-Terminals und Flughäfen
Kernnetz: Eisenbahnstrecken, Häfen, Schienen-Straßen-Terminals und Flughäfen
Verkehrsnetz Östliche Partnerschaft: Aserbaidschan
15



15.6 Indikative Karten des Kernnetzes in Aserbaidschan, Straßen
Gesamtnetz und Kernnetz: Straßen, Häfen, Schienen-Straßen-Terminals und Flughäfen
Verkehrsnetz Östliche Partnerschaft: Aserbaidschan,
15



3) In Abschnitt 15 (Republik Armenien, Aserbaidschan, Georgien) werden folgende Karten angefügt (15.7 und 15.8 betreffend Georgien):

„15.7 Indikative Karten des Kernnetzes in Georgien, Eisenbahnen
Gesamtnetz: Eisenbahnstrecken, Häfen, Schienen-Straßen-Terminals und Flughäfen
Kernnetz: Eisenbahnstrecken, Häfen, Schienen-Straßen-Terminals und Flughäfen
Verkehrsnetz Östliche Partnerschaft: Georgien
15



15.8 Indikative Karten des Kernnetzes Georgien, Straßen
Gesamtnetz und Kernnetz: Straßen, Häfen, Schienen-Straßen-Terminals und Flughäfen
Verkehrsnetz Östliche Partnerschaft: Georgien
15



Gesamtnetz	Kernnetz		Gesamtnetz	Kernnetz		Gesamtnetz	Kernnetz	
		Straße / beendet			Häfen			Flughäfen
		Straße / auszubauen						
		Straße / geplant			SST			

TENtec

4) In Abschnitt 16 (Belarus, Republik Moldau, Ukraine) werden folgende Karten angefügt (16.3 und 16.4 betreffend Belarus):

„16.3 Indikative Karten des Kernnetzes in Belarus, Eisenbahnen
Gesamtnetz: Eisenbahnstrecken, Häfen, Schienen-Straßen-Terminals und Flughäfen
Kernnetz: Eisenbahnstrecken, Häfen, Schienen-Straßen-Terminals und Flughäfen
Verkehrsnetz Östliche Partnerschaft: Belarus
16

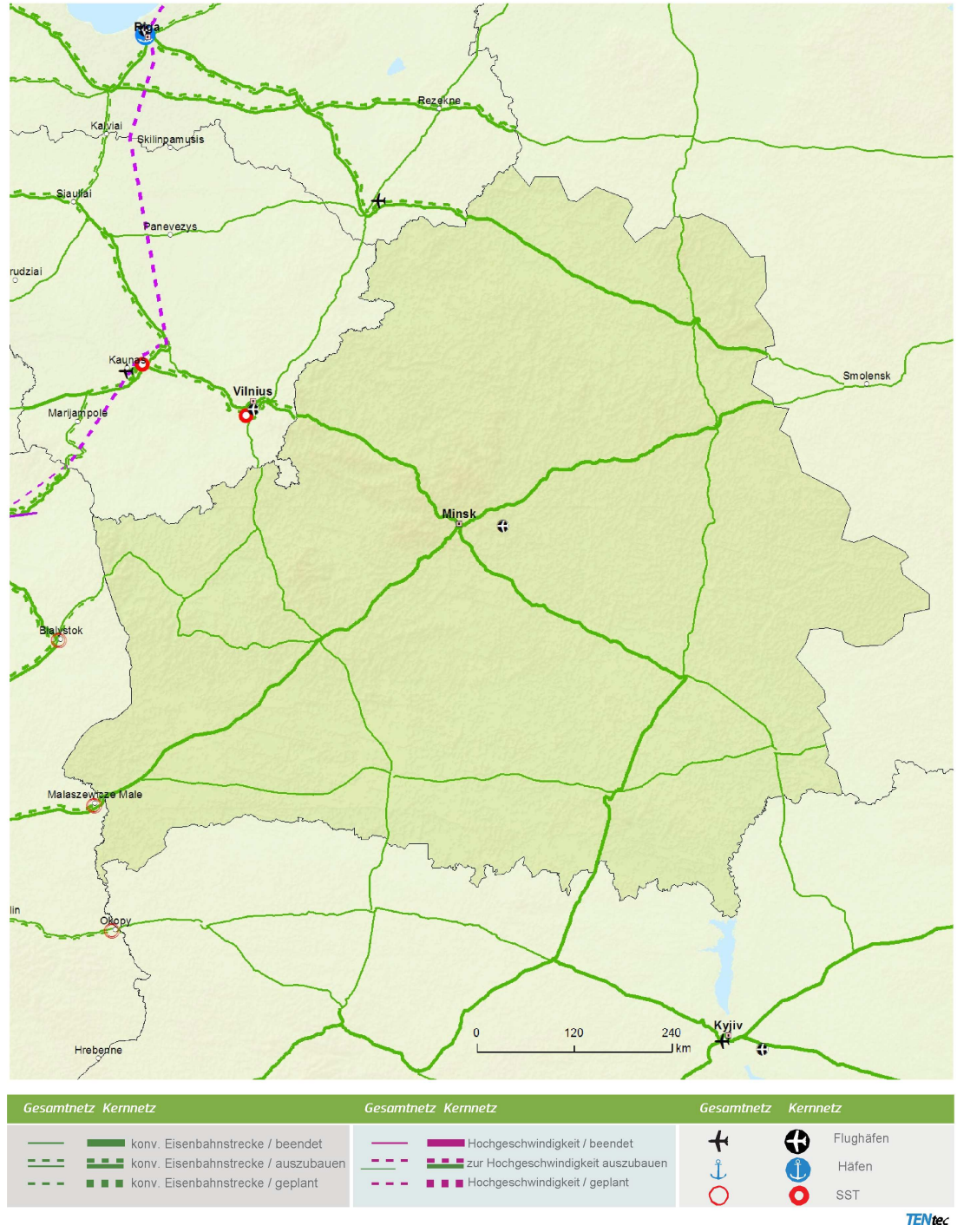

16.4 Indikative Karten des Kernnetzes in Belarus, Straßen
Gesamtnetz und Kernnetz: Straßen, Häfen, Schienen-Straßen-Terminals und Flughäfen
Verkehrsnetz Östliche Partnerschaft: Belarus
16

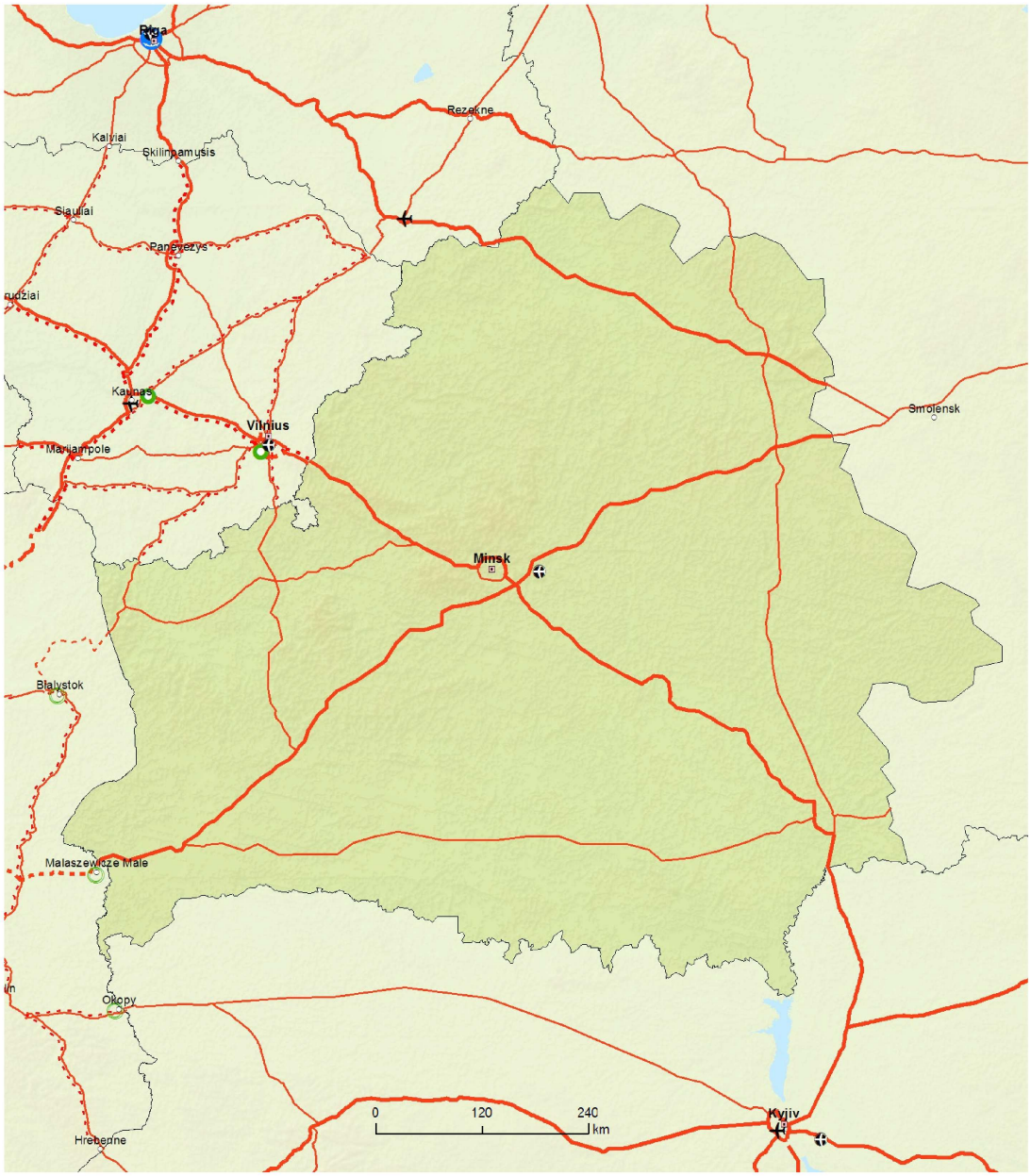

Gesamtnetz Kernnetz	Gesamtnetz Kernnetz	Gesamtnetz Kernnetz
Straße / beendet Straße / auszubauen Straße / geplant	Häfen SST	Flughäfen

TENtec

5) In Abschnitt 16 (Belarus, Republik Moldau, Ukraine) werden folgende Karten angefügt (16.5 und 16.6 betreffend die Republik Moldau):

„16.5 Indikative Karten des Kernnetzes in der Republik Moldau, Eisenbahnen

Gesamtnetz: Eisenbahnstrecken, Häfen, Schienen-Straßen-Terminals und Flughäfen

Kernnetz: Eisenbahnstrecken, Häfen, Schienen-Straßen-Terminals und Flughäfen

Verkehrsnetz Östliche Partnerschaft: Republik Moldau

16

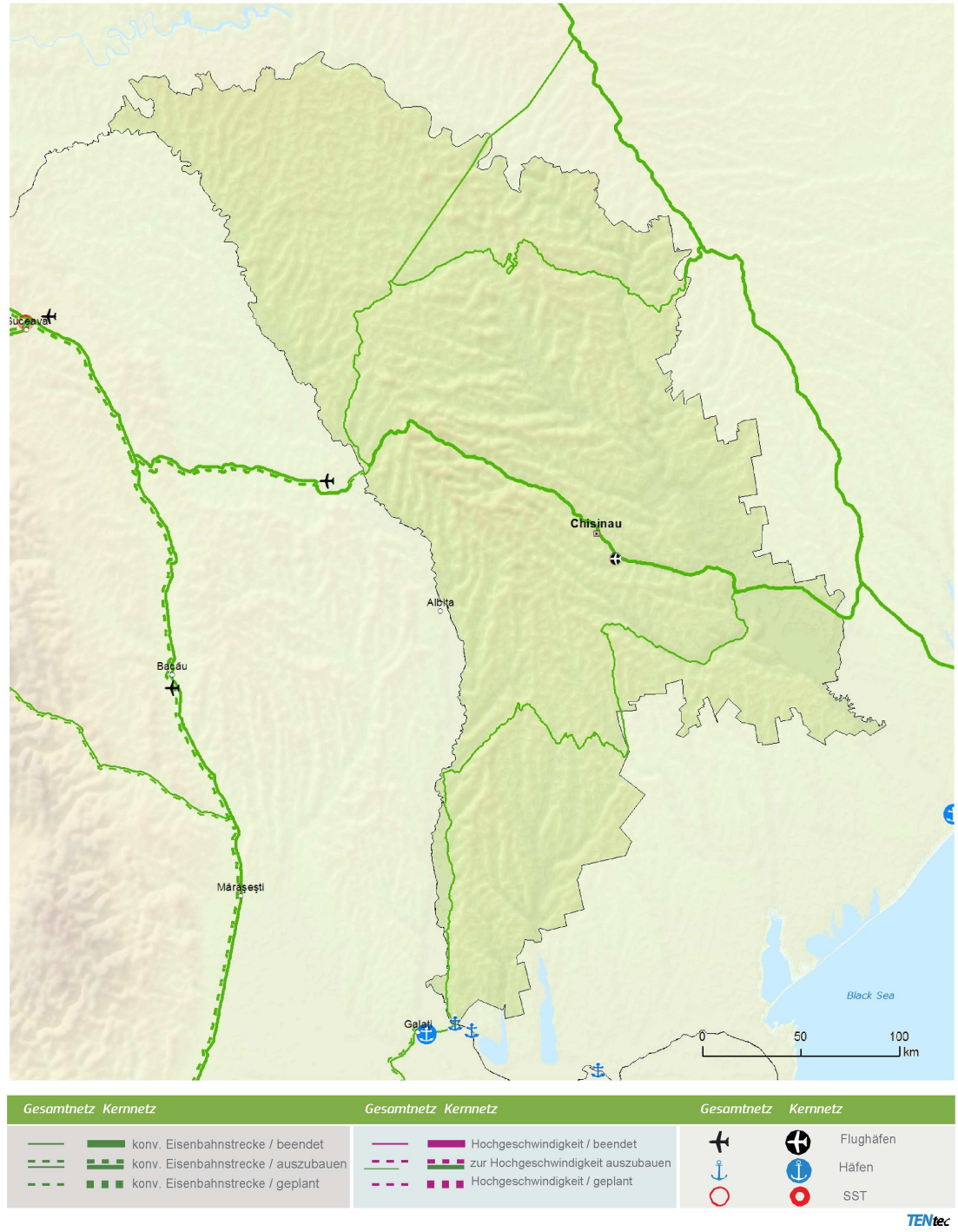

16.6 Indikative Karten des Kernnetzes in der Republik Moldau, Straßen
Gesamtnetz und Kernnetz: Straßen, Häfen, Schienen-Straßen-Terminals und Flughäfen
Verkehrsnetz Östliche Partnerschaft: Republik Moldau
16

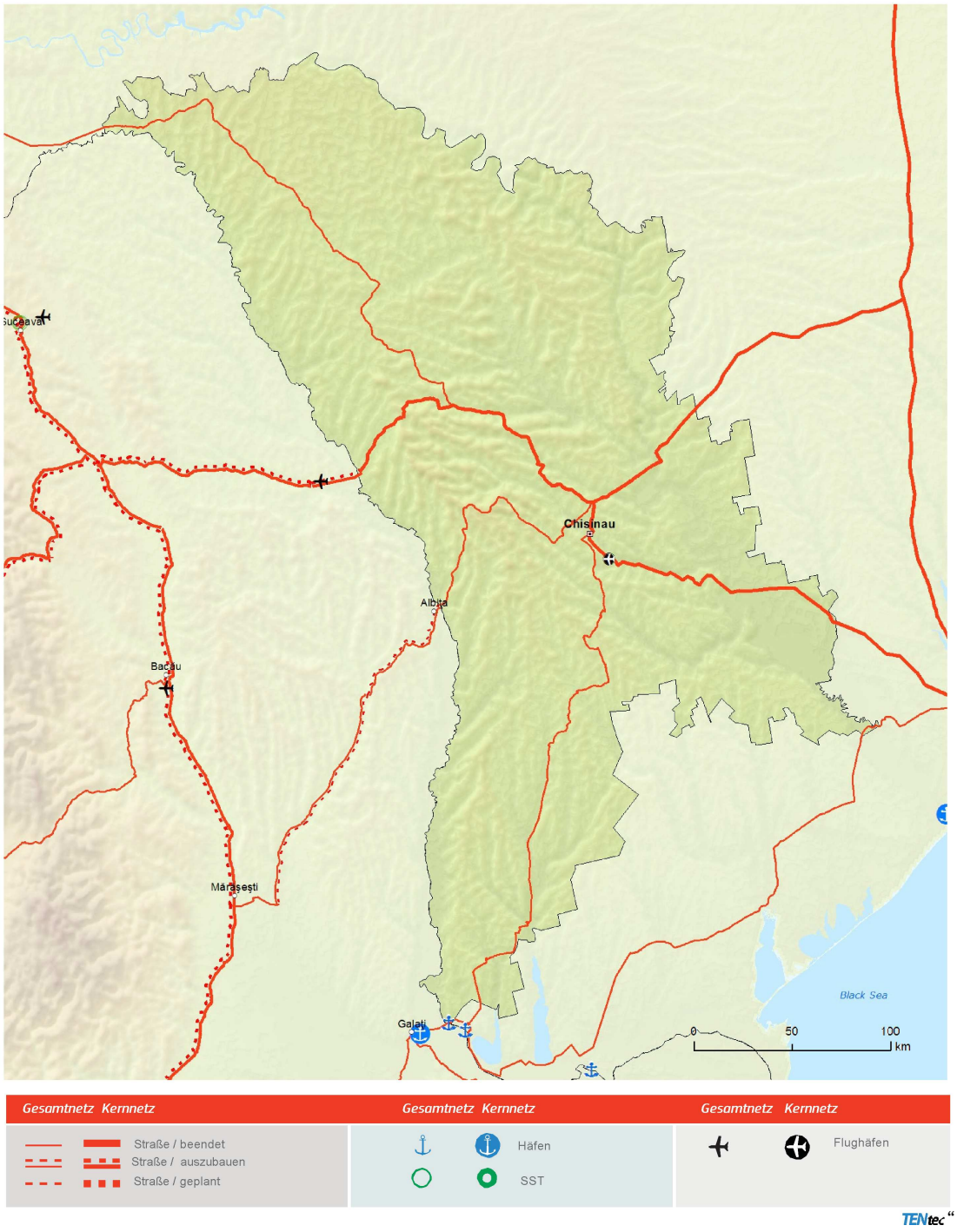

6) In Abschnitt 16 (Belarus, Republik Moldau, Ukraine) werden folgende Karten angefügt (16.7 und 16.8 betreffend die Ukraine):

„16.7 Indikative Karten des Kernnetzes in der Ukraine, Eisenbahnen
Gesamtnetz: Eisenbahnstrecken, Häfen, Schienen-Straßen-Terminals und Flughäfen
Kernnetz: Eisenbahnstrecken, Häfen, Schienen-Straßen-Terminals und Flughäfen
Verkehrsnetz Östliche Partnerschaft: Ukraine
16

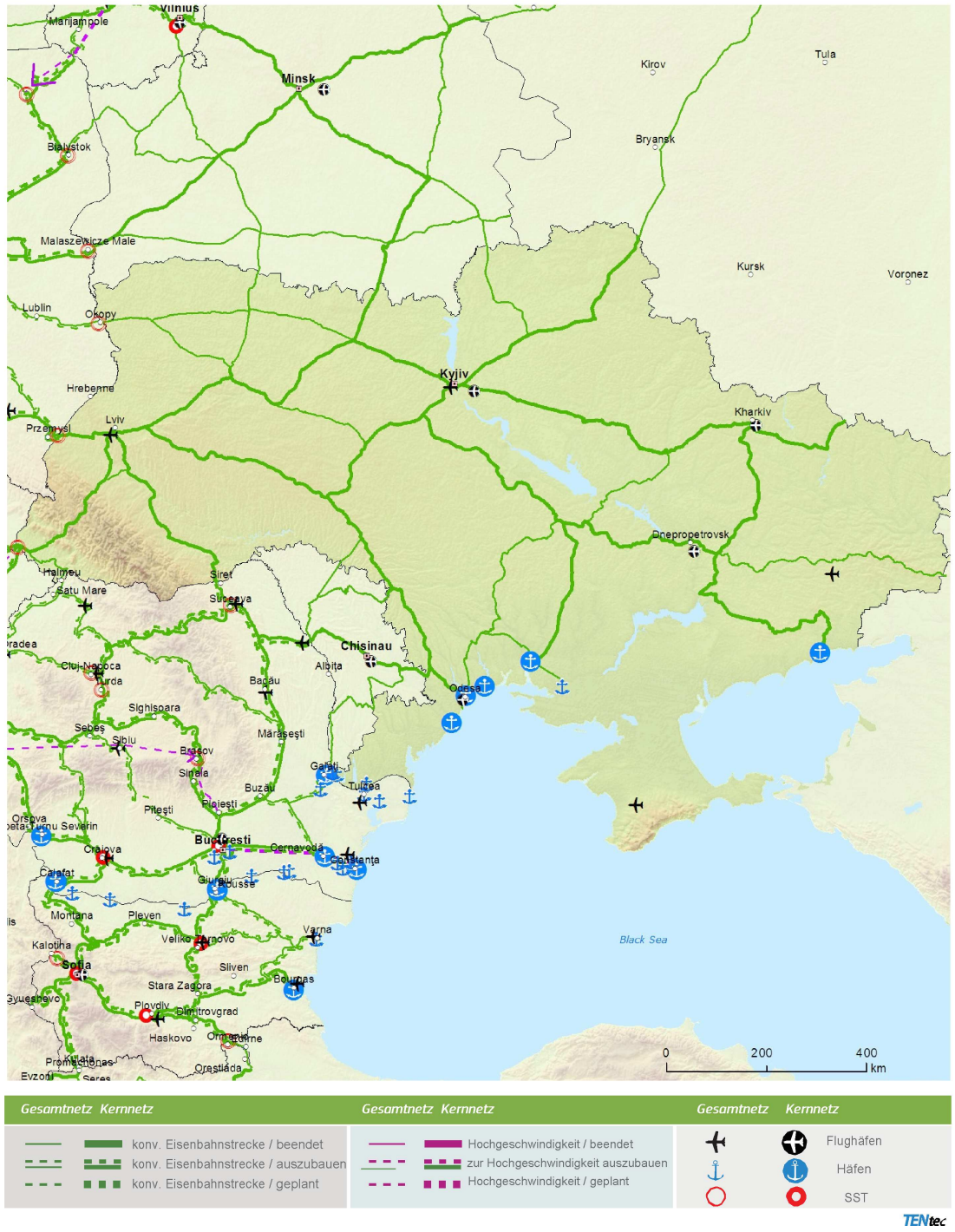

16.8 Indikative Karten des Kernnetzes in der Ukraine, Straßen
Gesamtnetz und Kernnetz: Straßen, Häfen, Schienen-Straßen-Terminals und Flughäfen
Verkehrsnetz Östliche Partnerschaft: Ukraine
16

