Dette dokument er et dokumentationsredskab, og institutionerne påtager sig intet ansvar herfor

►**B** **EUROPA-PARLAMENTETS OG RÅDETS FORORDNING (EF) Nr. 216/2009**

af 11. marts 2009

om indberetning af statistiske oplysninger om fangster taget af medlemsstater, der driver fiskeri i visse områder uden for det nordlige Atlanterhav (omarbejdning)

(EØS-relevant tekst)

(EUT L 87 af 31.3.2009, s. 1)

Ændret ved:

		Tidende		
		nr.	side	dato
►**M1**	Rådets forordning (EU) nr. 517/2013 af 13. maj 2013	L 158	1	10.6.2013

▼B

EUROPA-PARLAMENTETS OG RÅDETS FORORDNING (EF) Nr. 216/2009

af 11. marts 2009

om indberetning af statistiske oplysninger om fangster taget af medlemsstater, der driver fiskeri i visse områder uden for det nordlige Atlanterhav (omarbejdning)

(EØS-relevant tekst)

EUROPA-PARLAMENTET OG RÅDET FOR DEN EUROPÆISKE UNION HAR —

under henvisning til traktaten om oprettelse af Det Europæiske Fællesskab, særlig artikel 285, stk. 1,

under henvisning til forslag fra Kommissionen,

efter proceduren i traktatens artikel 251 ([1]), og

ud fra følgende betragtninger:

(1) Rådets forordning (EF) nr. 2597/95 af 23. oktober 1995 om indberetning af statistiske oplysninger om fangster taget af medlemsstater, der driver fiskeri i visse områder uden for det nordlige Atlanterhav ([2]) er blevet ændret væsentligt ved flere lejligheder ([3]). Da der skal foretages yderligere ændringer, bør forordningen af klarhedshensyn omarbejdes.

(2) Det Europæiske Fællesskab har tiltrådt De Forenede Nationers Organisation for Ernæring og Landbrug (FAO).

(3) Kommissionen skal i henhold til protokollen mellem Rådet for Den Europæiske Union og Kommissionen for De Europæiske Fællesskaber forsyne FAO med de fornødne statistikker.

(4) I overensstemmelse med subsidiaritetsprincippet kan målene for den foreslåede handling kun opfyldes ved hjælp af en fællesskabsretsakt, da kun Kommissionen kan koordinere den nødvendige harmonisering af statistiske oplysninger på fællesskabsplan, mens det først og fremmest er medlemsstaternes ansvar at indsamle fiskeristatistikker og drage omsorg for den nødvendige infrastruktur til at bearbejde og kontrollere pålideligheden af disse statistikker.

([1]) Europa-Parlamentets udtalelse af 17.6.2008 (endnu ikke offentliggjort i EUT) og Rådets afgørelse af 26.2.2009.
([2]) EFT L 270 af 13.11.1995, s. 1.
([3]) Se bilag VII.

▼B

(5) Flere medlemsstater har anmodet om tilladelse til at fremsende data i en anden form eller ved hjælp af et andet medium end det i bilag V anførte (som svarer til Statlantspørgeskemaerne).

(6) De nødvendige foranstaltninger til gennemførelse af denne forordning bør vedtages i overensstemmelse med Rådets afgørelse 1999/468/EF af 28. juni 1999 om fastsættelse af de nærmere vilkår for udøvelsen af de gennemførelsesbeføjelser, der tillægges Kommissionen ([1]).

(7) Kommissionen bør navnlig tillægges beføjelser til at tilpasse listerne over fiskeristatistiske områder og underområder samt fiskearter. Da der er tale om generelle foranstaltninger, der har til formål at ændre ikke-væsentlige bestemmelser i denne forordning, skal foranstaltningerne vedtages efter forskriftsproceduren med kontrol i artikel 5a i afgørelse 1999/468/EF —

UDSTEDT FØLGENDE FORORDNING:

Artikel 1

Hver medlemsstat fremsender data til Kommissionen om fangster taget af fartøjer, som enten fører den pågældende medlemsstats flag, eller som er registreret i den pågældende medlemsstat, og som driver fiskeri i visse områder uden for det nordlige Atlanterhav, under behørig hensyntagen til Rådets forordning (Euratom, EØF) nr. 1588/90 af 11. juni 1990 om fremsendelse af fortrolige statistiske oplysninger til De Europæiske Fællesskabers Statistiske Kontor ([2]).

I fangstdataene indgår alle fiskevarer, der er landet eller omladet til havs uanset i hvilken form, hvorimod fangster, som genudsættes, konsumeres om bord eller anvendes som madding under fiskeriet, ikke medregnes. Dataene angives i landede mængder eller omladede mængder, beregnet som levende vægt og afrundet til nærmeste ton.

Artikel 2

1. Der fremsendes data om fangster for hvert af de i bilag I anførte, i bilag II afgrænsede og i bilag III illustrerede overordnede fiskeriområder og underområder. De fiskearter, for hvilke der for hvert af de overordnede fiskeriområder skal fremsendes data, er anført i bilag IV.

2. Dataene for det enkelte kalenderår indberettes senest seks måneder efter årets udgang.

3. Medlemsstaten skal, såfremt dens fartøjer som omhandlet i artikel 1 ikke har drevet fiskeri i et af de overordnede fiskeriområder i et kalenderår, underrette Kommissionen herom. Såfremt der er drevet fiskeri i et overordnet fiskeriområde, kræves der dog kun indberetninger for de kombinationer af arter og underområder, for hvilke der er registreret fangster i indberetningsåret.

([1]) EFT L 184 af 17.7.1999, s. 23.
([2]) EFT L 151 af 15.6.1990, s. 1.

▼B

4. Data vedrørende arter af mindre betydning fanget af en medlemsstats fartøjer behøver ikke at anføres særskilt i opgørelserne, men kan indgå under en samlepost, såfremt vægten af disse produkter ikke overstiger 5 % af de samlede årlige fangster i det pågældende overordnede fiskeriområde.

5. Kommissionen kan ændre listerne over fiskeristatistiske områder og underområder samt fiskearter.

Disse foranstaltninger, der har til formål at ændre ikke-væsentlige bestemmelser i denne forordning, vedtages efter forskriftsproceduren med kontrol i artikel 5, stk. 2.

Artikel 3

Medmindre andet følger af bestemmelserne om den fælles fiskeripolitik, har en medlemsstat ret til ved indsamling af fangstdata for de dele af flåden, hvor en totaltælling ville medføre en for stor administrativ byrde, at anvende stikprøvemetoden. Nærmere oplysninger om stikprøveudtagningen og om, hvor stor en del af de samlede data der stammer fra stikprøveundersøgelser, skal gives af medlemsstaten i den rapport, som skal forelægges efter artikel 6, stk. 1.

Artikel 4

Medlemsstaterne opfylder de i artikel 1 og 2 nævnte forpligtelser ved at indberette data på et magnetmedium, hvis format er angivet i bilag V.

Medlemsstaterne kan fremsende data i det format, der er beskrevet i bilag VI.

Medlemsstaterne kan med Kommissionens forudgående godkendelse fremsende data i en anden form eller på et andet medium.

Artikel 5

1. Kommissionen bistås af Den Stående Landbrugsstatistiske Komité, der er nedsat ved Rådets afgørelse 72/279/EØF ([1]) (i det følgende benævnt »komitéen«).

2. Når der henvises til dette stykke, anvendes artikel 5a, stk. 1 til 4, og artikel 7 i afgørelse 1999/468/EF, jf. dennes artikel 8.

([1]) EFT L 179 af 7.8.1972, s. 1.

▼B

Artikel 6

1. Senest den 14. november 1996 forelægger medlemsstaterne Kommissionen en udførlig rapport, hvoraf det fremgår, hvorledes fangstdataene er beregnet, samt hvor repræsentative og pålidelige disse data er. Kommissionen udarbejder et sammendrag af disse rapporter til drøftelse i den kompetente arbejdsgruppe under komitéen.

2. Medlemsstaterne underretter Kommissionen om eventuelle ændringer af de i henhold til stk. 1 indberettede oplysninger senest tre måneder efter, at ændringerne er gennemført.

3. Metodologiske rapporter, datatilgængelighed, og datapålidelighed som omhandlet i stk. 1 og andre relevante spørgsmål i forbindelse med anvendelse af denne forordning behandles én gang om året i den kompetente arbejdsgruppe under komitéen.

Artikel 7

1. Forordning (EF) nr. 2597/95 ophæves hermed.

2. Henvisninger til den ophævede forordning betragtes som henvisninger til nærværende forordning og læses efter sammenligningstabellen i bilag VIII.

Artikel 8

Denne forordning træder i kraft på tyvendedagen efter offentliggørelsen i *Den Europæiske Unions Tidende*.

Denne forordning er bindende i alle enkeltheder og gælder umiddelbart i hver medlemsstat.

▼B

BILAG I

LISTE OVER OVERORDNEDE FAO-FISKERIOMRÅDER OG -UNDEROMRÅDER, FOR HVILKE DER SKAL INDBERETTES DATA

(Beskrivelserne af disse områder og underområder findes i bilag II)

DET ØSTLIGE CENTRALE ATLANTERHAV (overordnet fiskeriområde 34)

34.1.1. Marokkanske kystafsnit

34.1.2. De Kanariske Øer/Madeira ø-afsnittet

34.1.3. Sahariske kystafsnit

34.2. Nordoceaniske underområde

34.3.1. Kap Verde-kystafsnittet

34.3.2. Kap Verde ø-afsnittet

34.3.3. Sherbro-afsnittet

34.3.4. Vestlige Guineabugt-afsnittet

34.3.5. Centrale Guineabugt-afsnittet

34.3.6. Sydlige Guineabugt-afsnittet

34.4.1. Sydvestlige Guineabugt-afsnittet

34.4.2. Sydvestlige oceaniske afsnit

MIDDELHAVET OG SORTEHAVET (overordnet fiskeriområde 37)

37.1.1. Baleariske afsnit

37.1.2. Lionbugt-afsnittet

37.1.3. Sardinien-afsnittet

37.2.1. Adriatiske afsnit

37.2.2. Joniske afsnit

37.3.1. Ægæiske afsnit

37.3.2. Levanten-afsnittet

37.4.1. Marmarahavs-afsnittet

37.4.2. Sortehavs-afsnittet

37.4.3. Det Azovske Hav-afsnittet

DET SYDVESTLIGE ATLANTERHAV (overordnet fiskeriområde 41)

41.1.1. Amazon-afsnittet

41.1.2. Natal-afsnittet

41.1.3. Salvador-afsnittet

41.1.4. Nordlige oceaniske afsnit

41.2.1. Santos-afsnittet

41.2.2. Rio Grande-afsnittet

41.2.3. Platense-afsnittet

41.2.4. Centrale oceaniske afsnit

41.3.1. Nordlige patagonske afsnit

41.3.2. Sydlige patagonske afsnit

41.3.3. Sydlige oceaniske afsnit

▼B

DET SYDØSTLIGE ATLANTERHAV (overordnet fiskeriområde 47)

47.1.1. Kap Palmeirinhas-afsnittet

47.1.2. Kap Salinas-afsnittet

47.1.3. Cunene-afsnittet

47.1.4. Kap Cross-afsnittet

47.1.5. Orange River-afsnittet

47.1.6. Kap Det Gode Håb-afsnittet

47.2.1. Mellemste Agulhas-afsnit

47.2.2. Østlige Agulhas-afsnit

47.3. Sydlige oceaniske underområde

47.4. Tristan da Cunha-underområdet

47.5. St. Helena og Ascension-underområdet

DET VESTLIGE INDISKE OCEAN (overordnet fiskeriområde 51)

51.1. Det Røde Hav-underområdet

51.2. Golf-underområdet

51.3. Vestlige Arabiske Hav-underområdet

51.4. Østlige Arabiske Hav, Laccadiverne og Sri Lanka-underområdet

51.5. Somalia, Kenya og Tanzania-underområdet

51.6. Madagaskar og Mozambiquekanalen-underområdet

51.7. Oceaniske underområde

51.8.1. Marion-Edward-afsnittet

51.8.2. Zambesi-afsnittet

▼B

BILAG II

DET ØSTLIGE CENTRALE ATLANTERHAV (overordnet fiskeriområde 34)

Bilag III A viser grænselinjerne samt underområder, afsnit og underafsnit for det østlige centrale Atlanterhav (overordnet fiskeriområde 34 (østlige centrale Atlanterhav)). En beskrivelse af området og dets underområder, afsnit og underafsnit følger. Det østlige centrale Atlanterhav omfatter alle Atlanterhavets farvande afgrænset af en linje, der trækkes som følger:

Fra et punkt på Nordafrikas højvandslinje på 5º36′ vestlig længde i sydøstlig retning følgende højvandslinjen langs denne kyst til et punkt på Ponta do Padrão (6º04′36″ sydlig bredde og 12º19′48″ østlig længde); derfra langs en kompaslinje i nordvestlig retning til et punkt på 6º00′ sydlig bredde og 12º00′ østlig længde; derfra ret vest langs 6º00′ sydlig bredde til 20º00′ vestlig længde; derfra ret nord til ækvator; derfra ret vest til 30º00′ vestlig længde; derfra ret nord til 5º00′ nordlig bredde; derfra ret vest til 40º00′ vestlig længde, derfra ret nord til 36º00′ nordlig bredde; derfra ret øst til Punta Marroqui på 5º36′ vestlig længde; derfra ret syd til begyndelsespunktet på den afrikanske kyst.

Det østlige centrale Atlanterhav er underinddelt på følgende måde:

Nordlige kyst-underområde (underområde 34.1)

a) *Marokkanske kystafsnit (afsnit 34.1.1)*

Farvandet mellem 36º00′ nordlig bredde og 26º00′ nordlig bredde og øst for en linje trukket ret syd fra 36º00′ nordlig bredde langs 13º00′ vestlig længde til 29º00′ nordlig bredde og derfra i sydvestlig retning langs en kompaslinje til punktet 26º00′ nordlig bredde og 16º00′ vestlig længde.

b) *De Kanariske Øer/Madeira ø-afsnit (afsnit 34.1.2)*

Farvandet mellem 36º00′ nordlig bredde og 26º00′ nordlig bredde og mellem 20º00′ vestlig længde og en linje trukket fra 36º00′ nordlig bredde langs 13º00′ vestlig længde til 29º00′ nordlig bredde og derfra langs en kompaslinje til punktet 26º00′ nordlig bredde og 16º00′ vestlig længde.

c) *Sahariske kystafsnit (afsnit 34.1.3)*

Farvandet mellem 26º00′ nordlig bredde og 19º00′ nordlig bredde og øst for 20º00′ vestlig længde.

Nordoceaniske underområde (underområde 34.2)

Farvandet mellem 36º00′ nordlig bredde og 20º00′ nordlig bredde og mellem 40º00′ vestlig længde og 20º00′ vestlig længde.

Sydlige kyst-underområde (underområde 34.3)

a) *Kap Verde-kystafsnittet (afsnit 34.3.1)*

Farvandet mellem 19º00′ og 9º00′ nordlig bredde og øst for 20º00′ vestlig længde.

b) *Kap Verde ø-afsnittet (afsnit 34.3.2)*

Farvandet mellem 20º00′ nordlig bredde og 10º00′ nordlig bredde og mellem 30º00′ vestlig længde og 20º00′ vestlig længde.

▼B

c) *Sherbro-afsnittet (afsnit 34.3.3)*

Farvandet mellem 9º00′ nordlig bredde og ækvator og mellem 20º00′ vestlig længde og 8º00′ vestlig længde.

d) *Vestlige Guineabugt-afsnittet (afsnit 34.3.4)*

Farvandet nord for ækvator og mellem 8º00′ vestlig længde og 3º00′ østlig længde.

e) *Centrale Guineabugt-afsnittet (afsnit 34.3.5)*

Farvandet nord for ækvator og øst for 3º00′ østlig længde.

f) *Sydlige Guineabugt-afsnittet (afsnit 34.3.6)*

Farvandet mellem ækvator og 6º00′ sydlig bredde og øst for 3º00′ østlig længde. Dette afsnit omfatter også farvandet ved Congoflodens udmunding syd for 6º00′ sydlig bredde inden for en linje trukket fra et punkt på Ponta do Padrão (6º04′36″ sydlig bredde og 12º19′48″ østlig længde) langs en kompaslinje i nordvestlig retning til et punkt på 6º00′ sydlig bredde og 12º00′ østlig længde, derfra ret øst langs 6º00′ sydlig bredde til den afrikanske kyst og derfra langs den afrikanske kyst til begyndelsespunktet ved Ponta do Padrão.

Sydlige oceaniske underområde (underområde 34.4)

a) *Sydvestlige Guineabugt-afsnittet (afsnit 34.4.1)*

Farvandet mellem ækvator og 6º00′ sydlig bredde og mellem 20º00′ vestlig længde og 3º00′ østlig længde.

b) *Sydvestlige oceaniske afsnit (afsnit 34.4.2)*

Farvandet mellem 20º00′ nordlig bredde og 5º00′ nordlig bredde og mellem 40º00′ vestlig længde og 30º00′ vestlig længde; farvandet mellem 10º00′ nordlig bredde og ækvator og mellem 30º00′ vestlig længde og 20º00′ vestlig længde.

MIDDELHAVET OG SORTEHAVET (overordnet fiskeriområde 37)

Bilag III B viser grænselinjerne og underområderne og afsnittene i Middelhavet og Sortehavet (overordnet fiskeriområde 37). En beskrivelse af dette område og dets underinddelinger følger.

Det statistiske område for Middelhavet og Sortehavet indbefatter alle havområder i a) Middelhavet, b) Marmarahavet, c) Sortehavet og d) Det Azovske Hav. Havområderne omfatter brakvandslaguner og alle andre områder, hvor fisk og andre havorganismer er fremherskende. Grænserne mod vest og sydøst defineres som følger:

a) vestlig grænse: en linje, som løber ret syd langs 5º36′ vestlig længde fra Punta Marroqui til Afrikas kyst

b) sydøstlig grænse: den nordlige indsejling (gennem Middelhavet) til Suezkanalen.

▼B

UNDEROMRÅDER OG AFSNIT I DET STATISTISKE OMRÅDE FOR MIDDELHAVET

Det vestlige Middelhav (underområde 37.1) omfatter følgende afsnit:

a) *Balearerne (afsnit 37.1.1)*

Farvandet i det vestlige Middelhav afgrænset af en linje, som udgår fra et punkt på Afrikas kyst ved grænsen mellem Algeriet og Tunesien og fortsætter ret nord til 38º00′ nordlig bredde; derfra ret vest til 8º00′ østlig længde; derfra ret nord til 41º20′ nordlig bredde; derfra vestpå langs en kompaslinje til fastlandskysten ved den østlige ende af grænsen mellem Frankrig og Spanien; derfra langs den spanske kyst til Punta Marroqui; derfra ret syd langs 5º36′ vestlig længde til den afrikanske kyst; derfra i østlig retning langs den afrikanske kyst til begyndelsespunktet.

b) *Lionbugten (afsnit 37.1.2)*

Farvandet i det nordvestlige Middelhav afgrænset af en linje, som udgår fra et punkt på fastlandskysten ved den østlige ende af grænsen mellem Frankrig og Spanien og fortsætter mod øst langs en kompaslinje til 8º00′ østlig længde 41º20′ nordlig bredde; derfra nordpå langs en kompaslinje til fastlandskysten ved grænsen mellem Frankrig og Italien; derfra i sydvestlig retning langs den franske kyst til begyndelsespunktet.

c) *Sardinien (afsnit 37.1.3)*

Farvandet i Det Tyrrhenske Hav og tilstødende farvande afgrænset af en linje, som udgår fra et punkt på Afrikas kyst ved grænsen mellem Algeriet og Tunesien og fortsætter ret nord til 38º00′ nordlig bredde; derfra ret vest til 8º00′ østlig længde; derfra ret nord til 41º20′ nordlig bredde; derfra nordpå langs en kompaslinje til fastlandskysten ved grænsen mellem Frankrig og Italien; derfra langs Italiens kyst til 38º00′ nordlig bredde; derfra ret vest langs 38º00′ nordlig bredde til Siciliens kyst; derfra langs nordkysten af Sicilien til Trapani; derfra langs en kompaslinje til Kap Bon; derfra vestpå langs den tunesiske kyst til begyndelsespunktet.

Det centrale Middelhav (underområde 37.2) omfatter følgende afsnit:

a) *Adriatiske (afsnit 37.2.1)*

Farvandet i Adriaterhavet nord for en linje, som fra grænsen mellem Albanien og Montenegro på østkysten af Adriaterhavet løber ret vest til Kap Gargano på den italienske kyst.

b) *Ioniske (afsnit 37.2.2)*

Farvandet i det centrale Middelhav og tilstødende farvande afgrænset af en linje, som udgår fra et punkt på 25º00′ østlig længde på den nordafrikanske kyst og fortsætter ret nord til 34º00′ nordlig bredde; derfra ret vest til 23º00′ østlig længde; derfra ret nord til den græske kyst; derfra langs Grækenlands vestkyst samt Albaniens kyst til grænsen mellem Albanien og Montenegro; derfra ret vest til Kap Gargano på den italienske kyst; derfra langs den italienske kyst til 38º00′ nordlig bredde; derfra ret vest langs 38º00′ nordlig bredde til Siciliens kyst; derfra langs Siciliens nordkyst til Trapani; derfra langs en kompaslinje fra Trapani til Kap Bon; derfra østpå langs Nordafrikas kyst til begyndelsespunktet.

▼B

Det østlige Middelhav (underområde 37.3) omfatter følgende afsnit:

a) *Ægæiske (afsnit 37.3.1)*

Farvandet i Ægæerhavet og tilstødende farvande afgrænset af en linje, som udgår fra et punkt på Grækenlands sydkyst på 23º00′ østlig længde og fortsætter ret syd til 34º00′ nordlig bredde; derfra ret øst til 29º00′ østlig længde; derfra ret nord til den tyrkiske kyst; derfra langs den tyrkiske vestkyst til Kum Kale; derfra langs en kompaslinje fra Kum Kale til Kap Hellas; derfra langs Tyrkiets og Grækenlands kyster til begyndelsespunktet.

b) *Levanten (afsnit 37.3.2)*

Farvandet i Middelhavet øst for en linje, som udgår fra et punkt på den nordafrikanske kyst på 25º00′ østlig længde og fortsætter ret nord til 34º00′ nordlig bredde; derfra ret øst til 29º00′ østlig længde; derfra ret nord til den tyrkiske kyst; derfra langs kysten af Tyrkiet og andre lande ved det østlige Middelhav til begyndelsespunktet.

Sortehavet (afsnit 37.4) omfatter følgende afsnit:

a) *Marmarahavet (afsnit 37.4.1)*

Farvandet i Marmarahavet mod vest afgrænset af en linje, som går fra Kap Hellas til Kum Kale ved indsejlingen til Dardanellerne; og mod øst af en linje, som går tværs over Bosporus til Kumdere.

b) *Sortehavet (afsnit 37.4.2)*

Farvandet i Sortehavet og tilstødende farvande mod sydvest afgrænset af en linje, som går tværs over Bosporus til Kumdere, og mod nordøst afgrænset ved en linje, som går fra Takil-odden på Kerch-halvøen til Panagija-odden på Taman-halvøen.

c) *Det Azovske Hav (afsnit 37.4.3)*

Farvandet i Det Azovske Hav nord for en linje, som løber langs den sydlige indsejling til Kerch-Strædet, og som udgår fra Takil-odden på 45º06′N og 36º27′Ø på Kerch-halvøen og løber tværs over strædet til Panagija-odden på 45º08′N og 36º38′Ø på Taman-halvøen.

DET SYDVESTLIGE ATLANTERHAV (overordnet fiskeriområde 41)

Bilag III C viser grænselinjerne og underafsnittene for det sydvestlige Atlanterhav (overordnet fiskeriområde 41).

En beskrivelse af disse områder følger.

Det sydvestlige Atlanterhav (overordnet fiskeriområde 41) defineres som de farvande, der er afgrænset af en linje, som udgår fra et punkt på Sydamerikas kyst og fortsætter langs 5º00′ nordlig bredde til 30º00′ vestlig længde; derfra ret syd til ækvator; derfra ret øst til 20º00′ vestlig længde; derfra ret syd til 50º00′ sydlig bredde; derfra ret vest til 50º00′ vestlig længde; derfra ret syd til 60º00′ sydlig bredde; derfra ret vest til 67º16′ vestlig længde; derfra ret nord til punktet 56º22′S 67º16′V; derfra ret øst langs 56º22′S til punktet 65º43′V; derfra langs den linje, som går igennem punkterne 55º22′S 65º43′V, 55º11′S 66º04′V og 55º07′S 66º25′V; derfra i nordlig retning langs den sydamerikanske kyst til begyndelsespunktet.

Det sydvestlige Atlanterhav er underinddelt i følgende underområder:

▼B

Amazon-afsnittet (afsnit 41.1.1)

Alle farvande afgrænset af en linje, som udgår fra et punkt på den sydamerikanske kyst på 5º00′ nordlig bredde og følger denne breddegrad, indtil den møder 40º00′ vestlig længde; derfra ret syd til punktet, hvor denne længdegrad skærer Brasiliens kyst; derfra i nordvestlig retning langs den sydamerikanske kyst til begyndelsespunktet.

Natal-afsnittet (afsnit 41.1.2)

Farvandet afgrænset af en linje, som udgår ret nord fra et punkt på den brasilianske kyst langs 40º00′ vestlig længde, indtil den møder ækvator; derfra ret øst langs ækvator til 32º00′V; derfra ret syd til 10º00′ sydlig bredde; derfra ret vest til punktet, hvor 10º00′S møder den sydamerikanske kyst; derfra i nordlig retning langs Sydamerikas kyst til begyndelsespunktet.

Salvador-afsnittet (afsnit 41.1.3)

Farvandet afgrænset af en linje, som udgår fra et punkt på den sydamerikanske kyst på 10º00′ sydlig bredde til punktet, hvor den møder 35º00′ vestlig længde; derfra ret syd til 20º00′ sydlig bredde; derfra ret vest langs denne breddegrad til den sydamerikanske kyst; derfra i nordlig retning langs den sydamerikanske kyst til begyndelsespunktet.

Nordlige oceaniske afsnit (afsnit 41.1.4)

Farvandet afgrænset af en linje, som udgår fra 5º00′N 40º00′V; derfra ret øst til 30º00′ vestlig længde; derfra ret syd til ækvator; derfra ret øst til 20º00′ vestlig længde; derfra ret syd til 20º00′ sydlig bredde; derfra ret vest til 35º00′ vestlig længde; derfra ret nord til 10º00′ sydlig bredde; derfra ret øst til 32º00′ vestlig længde; derfra ret nord til ækvator; derfra ret vest til 40º00′ vestlig længde; derfra ret nord til begyndelsespunktet.

Santos-afsnittet (afsnit 41.2.1)

Farvandet afgrænset af en linje, som udgår fra den sydamerikanske kyst på 20º00′ sydlig bredde; derfra ret øst til punktet, hvor den møder 39º00′ vestlig længde; derfra ret syd til 29º00′ sydlig bredde; derfra ret vest langs denne breddegrad til den sydamerikanske kyst; derfra i nordlig retning langs den sydamerikanske kyst til begyndelsespunktet.

Rio Grande-afsnittet (afsnit 41.2.2)

Farvandet afgrænset af en linje, som udgår fra den sydamerikanske kyst på 29º00′ sydlig bredde; derfra ret øst til 45º00′ vestlig længde; derfra ret syd til 34º00′ sydlig bredde; derfra ret vest langs denne breddegrad til den sydamerikanske kyst; derfra i nordlig retning langs den sydamerikanske kyst til begyndelsespunktet.

Platanse-afsnittet (afsnit 41.2.3)

Farvandet afgrænset af en linje, som udgår fra den sydamerikanske kyst på 34º00′ sydlig bredde; derfra ret øst til 50º00′ vestlig længde; derfra ret syd til 40º00′ sydlig bredde; derfra ret vest langs denne breddegrad til den sydamerikanske kyst; derfra i nordlig retning langs den sydamerikanske kyst til begyndelsespunktet.

▼B

Central oceaniske afsnit (afsnit 41.2.4)

Farvandet afgrænset af en linje, som udgår fra punktet 20º00′S 39º00′V; derfra ret øst til 20º00′ vestlig bredde; derfra ret syd til 40º00′ sydlig bredde; derfra ret vest til 50º00′ vestlig bredde; derfra ret nord til 34º00′ sydlig bredde; derfra ret øst til 45º00′ vestlig længde; derfra ret nord til 29º00′ sydlig bredde; derfra ret øst til 39º00′ vestlig bredde; derfra ret nord til begyndelsespunktet.

Nordlige patagonske afsnit (afsnit 41.3.1)

Farvandet afgrænset af en linje, som udgår fra den sydamerikanske kyst på 40º00′ sydlig bredde; derfra ret øst til 50º00′ vestlig længde; derfra ret syd til 48º00′ sydlig bredde; derfra ret vest langs denne breddegrad til den sydamerikanske kyst; derfra i nordlig retning langs den sydamerikanske kyst til begyndelsespunktet.

Sydlige patagonske afsnit (afsnit 41.3.2)

Farvandet afgrænset af en linje, som udgår fra den sydamerikanske kyst på 48º00′ sydlig bredde; derfra ret øst til 50º00′ vestlig længde; derfra ret syd til 60º00′ sydlig bredde; derfra ret vest langs denne breddegrad til 67º16′ vestlig længde; derfra ret nord til punktet 56º22′S 67º16′V; derfra langs en kompaslinje, som forbinder punkterne 56º22′S 65º43′V, 55º22′S 65º43′V, 55º11′S 66º04′V og 55º07′S 66º25′V; derfra i nordlig retning langs den sydamerikanske kyst til begyndelsespunktet.

Sydlige oceaniske afsnit (afsnit 41.3.3)

Farvandet afgrænset af en linje, som udgår fra punktet 40º00′S 50º00′V; derfra ret øst til 20º00′ vestlig længde; derfra ret syd til 50º00′ sydlig bredde; derfra ret nord til begyndelsespunktet.

DET SYDØSTLIGE ATLANTERHAV (overordnet fiskeriområde 47)

Bilag III D viser grænselinjerne og underafsnittene for det sydøstlige Atlanterhav. En beskrivelse af området i henhold til ICSEAF-konventionen følger.

Det sydøstlige Atlanterhav (overordnet fiskeriområde 47) omfatter farvandet afgrænset af en linje, som udgår fra et punkt på 6º04′36″ sydlig bredde og 12º19′48″ østlig længde; derfra i nordvestlig retning langs en kompaslinje til punktet, hvor 12º00′ østlig længde skærer 6º00′ sydlig bredde; derfra ret vest langs denne breddegrad til 20º00′ vestlig længde; derfra ret syd langs denne længdegrad til 50º00′ sydlig bredde; derfra ret øst langs denne breddegrad til 30º00′ østlig længde; derfra ret nord langs denne længdegrad til kysten af det afrikanske kontinent; derfra i vestlig retning langs denne kyst til begyndelsespunktet.

Det sydøstlige Atlanterhav (overordnet fiskeriområde 47) er underinddelt på følgende måde:

Vestlige kyst-underområde (underområde 47.1)

a) *Kap Palmeirinhas-afsnittet (afsnit 47.1.1)*

Farvandet mellem 6º00′ sydlig bredde og 10º00′ sydlig bredde og øst for 10º00′ østlig længde. Heri medregnes ikke farvandet ved Congoflodens udmunding, dvs. farvandet nordøst for en linje trukket fra Ponta do Padrão (6º04′36″S og 12º19′48″Ø) til punktet 6º00′S og 12º00′Ø.

▼B

b) *Kap Salinas-afsnittet (afsnit 47.1.2)*

Farvandet mellem 10º00′ sydlig bredde og 15º00′ sydlig bredde og øst for 10º00′ østlig længde.

c) *Cunene-afsnittet (afsnit 47.1.3)*

Farvandet mellem 15º00′ sydlig bredde og 20º00′ sydlig bredde og øst for 10º00′ østlig længde.

d) *Kap Cross-afsnittet (afsnit 47.1.4)*

Farvandet mellem 20º00′ sydlig bredde og 25º00′ sydlig bredde og øst for 10º00′ østlig længde.

e) *Orange River-afsnittet (afsnit 47.1.5)*

Farvandet mellem 25º00′ sydlig bredde og 30º00′ sydlig bredde og øst for 10º00′ østlig længde.

f) *Kap Det Gode Håb-afsnittet (afsnit 47.1.6)*

Farvandet mellem 30º00′ sydlig bredde og 40º00′ sydlig bredde og mellem 10º00′ østlig længde og 20º00′ østlig længde.

Agulhas kyst-underområde (underområde 47.2)

a) *Mellemste Agulhas-afsnit (afsnit 47.2.1)*

Farvandet nord for 40º00′ sydlig bredde og mellem 20º00′ østlig længde og 25º00′ østlig længde.

b) *Østlige Agulhas-afsnit (afsnit 47.2.2)*

Farvandet nord for 40º00′ sydlig bredde og mellem 25º00′ østlig længde og 30º00′ østlig længde.

Sydlige oceaniske underområde (underområde 47.3)

Farvandet mellem 40º00′ sydlig bredde og 50º00′ sydlig bredde og mellem 10º00′ østlig længde og 30º00′ østlig længde.

Tristan da Cunha-underområdet (underområde 47.4)

Farvandet mellem 20º00′ sydlig bredde og 50º00′ sydlig bredde og mellem 20º00′ vestlig længde og 10º00′ østlig længde.

St. Helena og Ascension-underområdet (underområde 47.5)

Farvandet mellem 6º00′ sydlig bredde og 20º00′ sydlig bredde og mellem 20º00′ vestlig længde og 10º00′ østlig længde.

DET VESTLIGE INDISKE OCEAN (overordnet fiskeriområde 51)

Det vestlige Indiske Ocean omfatter:

a) Det Røde Hav

b) Adenbugten

c) Den Persiske Bugt

d) Det Arabiske Hav

e) den del af Det Indiske Ocean, inklusive Mozambiquekanalen, som ligger mellem 30º00′ østlig længde og 80º00′ østlig længde og nord for den antarktiske konvergens samt farvandet omkring Sri Lanka.

▼B

Bilag III E viser grænselinjerne og underområderne for det vestlige Indiske Ocean (overordnet fiskeriområde 51).

Det vestlige Indiske Ocean har følgende grænselinjer:

— grænselinjen til Middelhavet: den nordlige indsejling til Suezkanalen

— vestlig havgrænselinje: en linje, som udgår fra Afrikas østkyst på 30º00′ østlig længde og løber ret syd til 45º00′ sydlig bredde

— østlig havgrænselinje: en kompaslinje, som udgår fra Indiens sydøstkyst (Calimere-odden) og løber i nordøstlig retning indtil punktet 82º00′ østlig længde 11º00′ nordlig bredde; derfra ret øst til 85º00′ østlig længde; derfra ret syd til 3º00′ nordlig bredde; derfra ret vest til 80º00′ østlig længde; derfra ret syd til 45º00′ sydlig bredde

— sydlig grænselinje: en linje, som løber langs 45º00′ sydlig bredde fra 30º00′ østlig længde til 80º00′ østlig længde.

Det vestlige Indiske Ocean er underinddelt på følgende måde:

Det Røde Hav-underområdet (underområde 51.1)

— nordlig grænse: den nordlige indsejling til Suezkanalen

— sydlig grænse: en kompaslinje fra grænsen mellem Etiopien og Republikken Djibouti på den afrikanske kyst tværs over Det Røde Havs udmunding til grænsen mellem den tidligere Arabiske Republik Yemen og den tidligere Demokratiske Folkerepublik Yemen på Den Arabiske Halvø.

Golf-underområdet (underområde 51.2)

Golfens udmunding afgrænses af en linje, som udgår fra Ras Musandams nordligste spids og løber ret øst til den iranske kyst.

Vestlige Arabiske Hav-underområdet (underområde 51.3)

De østlige og sydlige grænselinjer udgøres af en linje, som fra grænsen mellem Iran og Pakistan på den asiatiske kyst løber ret syd til 20º00′ nordlig bredde; derfra ret øst til 65º00′ østlig længde; derfra ret syd til 10º00′ nordlig bredde; derfra ret vest til Afrikas kyst; andre havgrænselinjer er fælles med underområderne 51.1 og 51.2 (se ovenfor).

Østlige Arabiske Hav, Laccadiverne og Sri Lanka-underområdet (underområde 51.4)

Afgrænset af en linje, som udgår fra den asiatiske kyst ved grænsen mellem Iran og Pakistan og fortsætter ret syd til 20º00′ nordlig bredde; derfra ret øst til 65º00′ østlig længde; derfra ret syd til 10º00′ sydlig bredde; derfra ret øst til 80º00′ østlig længde; derfra ret nord til 3º00′ nordlig bredde; derfra ret øst til 85º00′ østlig længde; derfra ret nord til 11º00′ nordlig bredde; derfra ret vest til 82º00′ østlig længde; derfra langs en kompaslinje i sydvestlig retning til den indiske sydøstkyst.

Somalia, Kenya og Tanzania-underområdet (underområde 51.5)

En linje, som udgår fra den somaliske kyst på 10º00′ nordlig bredde og løber ret øst til 65º00′ østlig længde; derfra ret syd til 10º00′ sydlig bredde; derfra ret vest til 45º00′ østlig længde; derfra ret syd til 10º28′ sydlig bredde; derfra ret vest til den afrikanske østkyst mellem Ras Mwambo (mod nord) og Mwambo Village (mod syd).

▼B

Madagaskar og Mozambiquekanal-underområdet (underområde 51.6)

En linje, som udgår fra den afrikanske østkyst mellem Ras Mwambo (mod nord) og Mwambo Village (mod syd) på 10º28′ sydlig bredde og løber ret øst til 45º00′ østlig længde; derfra ret nord til 10º00′ sydlig bredde; derfra ret øst til 55º00′ østlig længde; derfra ret syd til 30º00′ sydlig bredde; derfra ret vest til 40º00′ østlig længde; derfra ret nord til kysten af Mozambique.

Oceaniske underområde (vestlige Indiske Ocean) (underområde 51.7)

En linje, som udgår fra punktet 10º00′ sydlig bredde og 55º00′ østlig længde og løber ret øst til 80º00′ østlig længde; derfra ret syd til 45º00′ sydlig bredde; derfra ret vest til 40º00′ østlig længde; derfra ret nord til 30º00′ sydlig bredde; derfra ret øst til 55º00′ østlig længde; derfra ret nord til begyndelsespunktet på 10º00′ sydlig bredde.

Mozambique-underområdet (underområde 51.8)

Underområdet omfatter farvandet nord for 45º00′ sydlig bredde og mellem 30º00′ østlig længde og 40º00′ østlig længde. Der er endvidere en underinddeling i to afsnit.

Marion-Edward-afsnittet (afsnit 51.8.1)

Farvandet mellem 40º00′ sydlig bredde og 50º00′ sydlig bredde og 30º00′ østlig længde og 40º00′ østlig længde.

Zambesi-afsnittet (afsnit 51.8.2)

Farvandet nord for 40º00′ sydlig bredde og mellem 30º00′ østlig længde og 40º00′ østlig længde.

▼B

BILAG III

A: DET ØSTLIGE CENTRALE ATLANTERHAV (overordnet fiskeriområde 34)

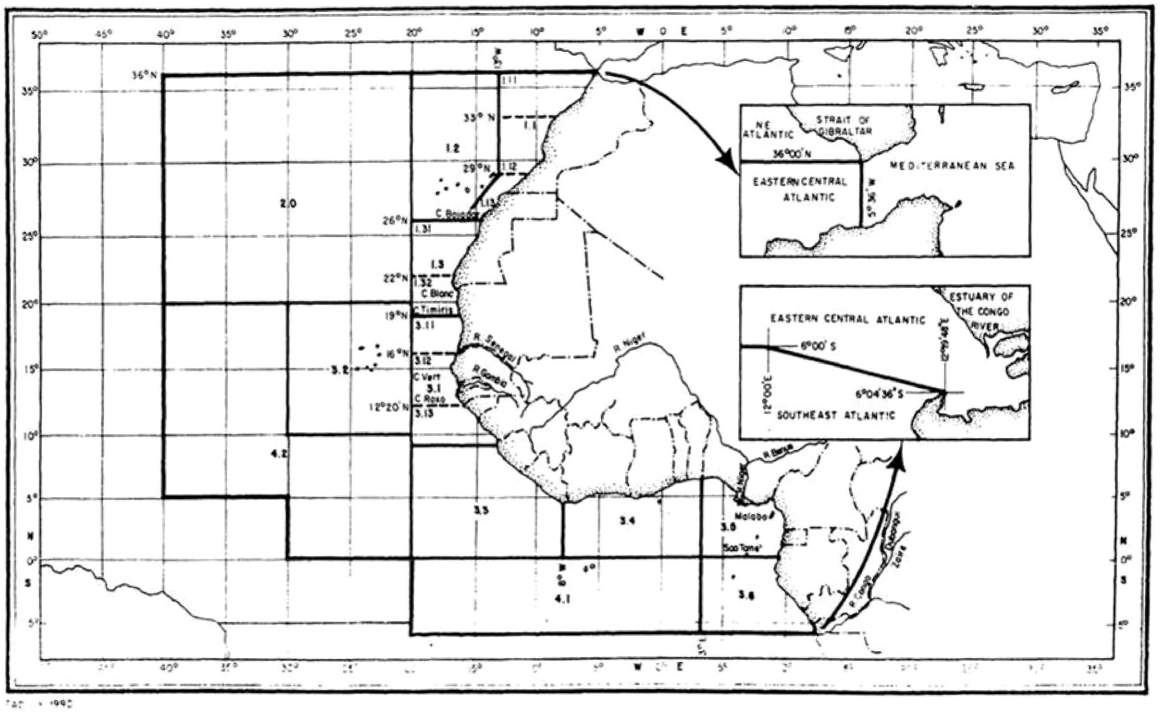

B: MIDDELHAVET OG SORTEHAVET (overordnet fiskeriområde 37)

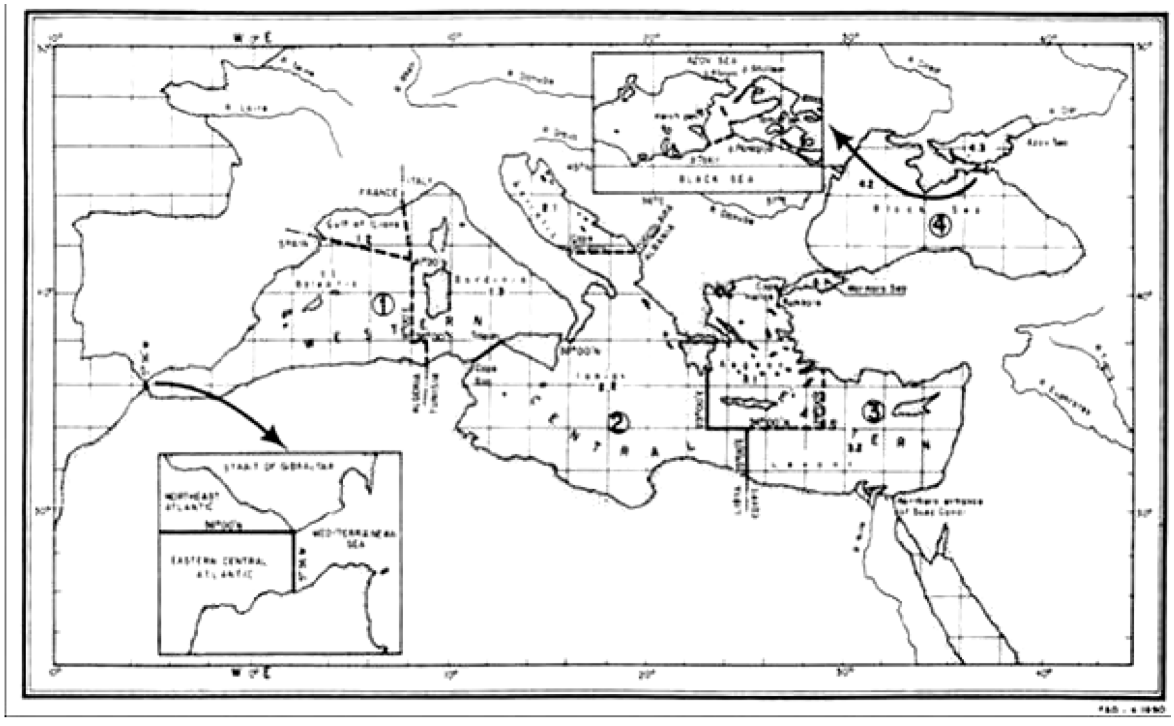

▼B

C: DET SYDVESTLIGE ATLANTERHAV (overordnet fiskeriområde 41)

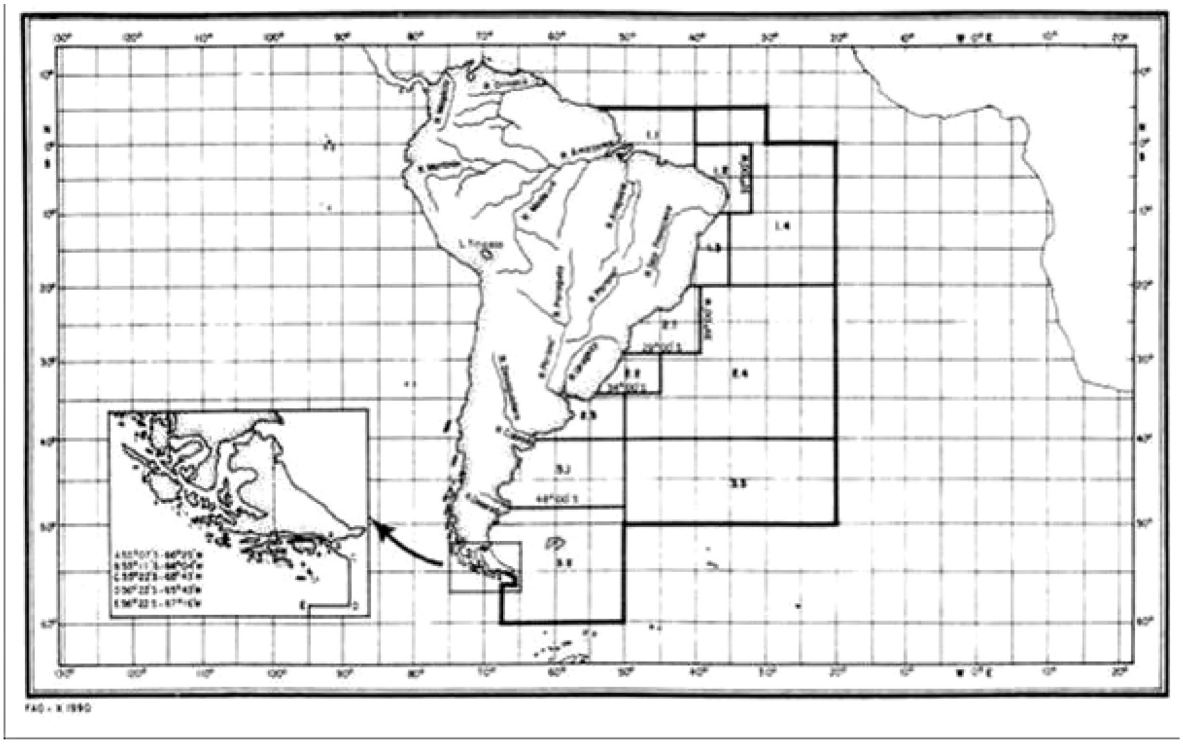

D: DET SYDØSTLIGE ATLANTERHAV (overordnet fiskeriområde 47)

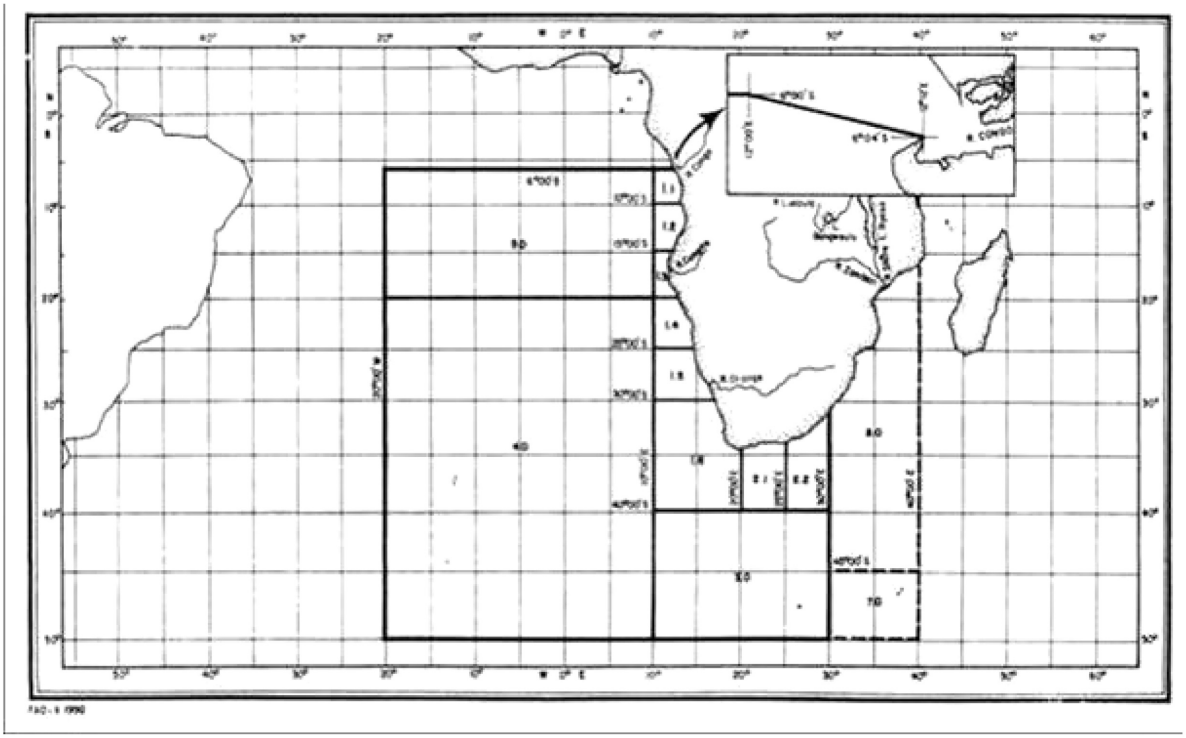

▼B

E: DET VESTLIGE INDISKE OCEAN (overordnet fiskeriområde 51)

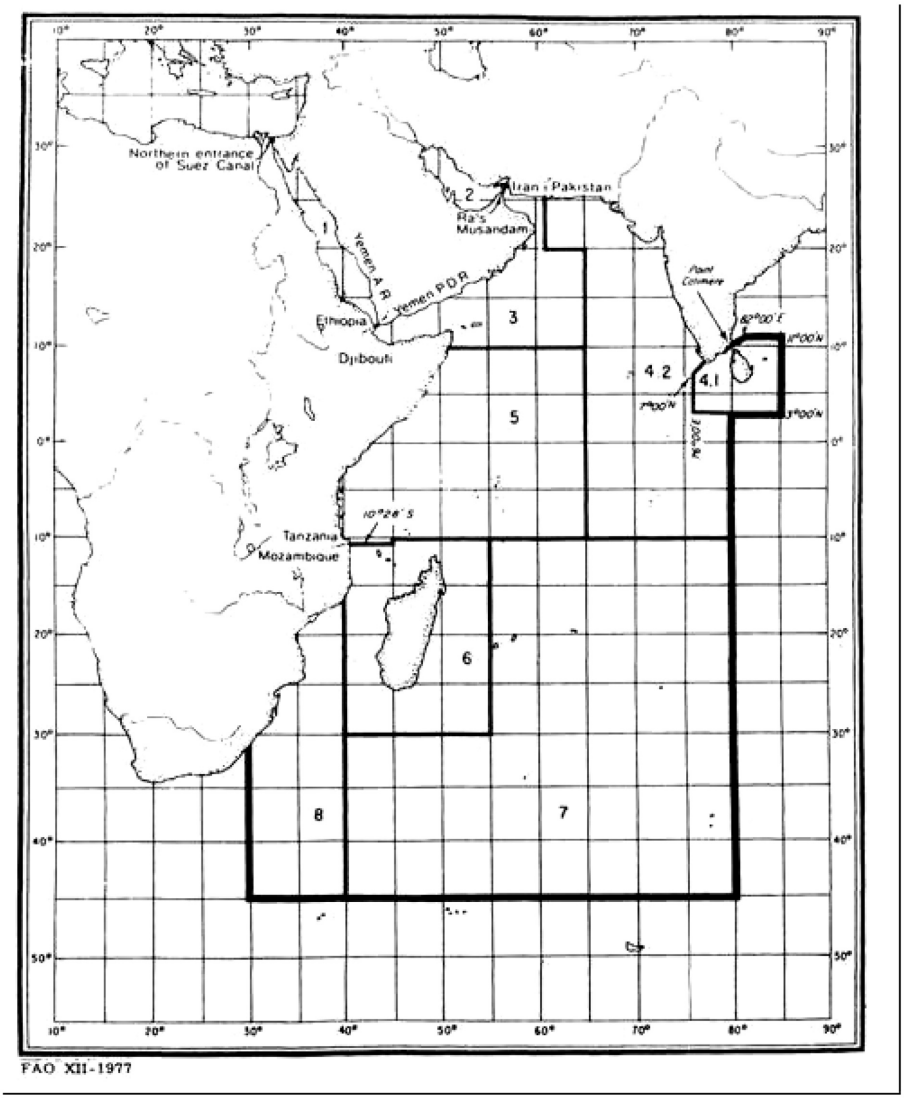

▼B

BILAG IV

LISTE OVER FISKEARTER, FOR HVILKE DER SKAL INDBERETTES OPLYSNINGER FOR HVERT OVERORDNET FISKERIOMRÅDE

De nedenfor anførte fiskearter er de arter, for hvilke der er indberettet fangstdata til udarbejdelse af de officielle statistikker. Medlemsstaterne skal indberette data for hver af de specificerede arter, såfremt der foreligger data. Hvis det ikke er muligt at specificere de enkelte arter, skal dataene aggregeres og indberettes under den post, der repræsenterer den højest mulige detaljeringsgrad.

Note: i.a.n. = ikke andetsteds nævnt.

DET ØSTLIGE CENTRALE ATLANTERHAV (overordnet fiskeriområde 34)

Dansk betegnelse	Bogstavkode	Latinsk betegnelse	Engelsk betegnelse
Europæisk ål	ELE	*Anguilla anguilla*	European eel
Stamsildarter i.a.n.	SHZ	*Alosa* spp.	Shads n.e.i.
Vestafrikansk stamsild	ILI	*Ilisha africana*	West African ilisha
Fladfisk i.a.n.	FLX	*Pleuronectiformes*	Flatfishes n.e.i.
Hvarrer i.a.n.	LEF	*Bothidae*	Lefteye flounders
Tunge	SOL	*Solea solea*	Common sole
Senegaltunge	CET	*Dicologlossa cuneata*	Wedge (= Senegal) sole
Tunger i.a.n.	SOX	*Soleidae*	Soles n.e.i.
Hundetunger	TOX	*Cynoglossidae*	Tonguefishes n.e.i.
Glashvarre	MEG	*Lepidorhombus whiffiagonis*	Megrim
Glashvarrearter i.a.n.	LEZ	*Lepidorhombus* spp.	Megrims n.e.i.
Skælbrosme	GFB	*Phycis blennoides*	Greater forkbeard
Skægtorsk	BIB	*Trisopterus luscus*	Pouting (= Bib)
Sortmund	WHB	*Micromesistius poutassou*	Blue whiting (= Poutassou)
Europæisk kulmule	HKE	*Merluccius merluccius*	European hake
Senegalesisk kulmule	HKM	*Merluccius senegalensis*	Senegalese hake
Kulmulearter i.a.n.	HKX	*Merluccius* spp.	Hakes n.e.i.
Gadiformes i.a.n.	GAD	*Gadiformes*	Gadiformes n.e.i.
Havmaller i.a.n.	CAX	*Ariidee*	Sea catfishes n.e.i.
Almindelig havål	COE	*Conger conger*	European conger
Havål osv. i.a.n.	COX	*Congridae*	Conger eels n.e.i.
Sneppefisk	SNS	*Macroramphosus scolopax*	Slender snipefish
Beryxfiskarter i.a.n.	ALF	*Beryx* spp.	Alfonsinos
Sanktpetersfisk	JOD	*Zeus faber*	John Dory

▼B

Dansk betegnelse	Bogstavkode	Latinsk betegnelse	Engelsk betegnelse
Amerikansk sanktpetersfisk	JOS	*Zenopsis conchifer*	Silvery John Dory
Havgalte i.a.n.	BOR	*Caproidae*	Boar fishes
Demersale aborrefisk i.a.n.	DPX	*Perciformes*	Demersal percomorphs n.e.i.
Kæmpeaborre	GPD	*Epinephelus marginatus*	Dusky grouper
Hvid havaborre	GPW	*Epinephelus aeneus*	White grouper
Havaborrearter i.a.n.	GPX	*Epinephelus* spp.	Groupers n.e.i.
Vragfisk	WRF	*Polyprion americanus*	Wreckfish
Havaborrer, havbarser i.a.n.	BSX	*Serranidae*	Groupers, seabasses n.e.i.
Plettet bars	SPU	*Dicentrarchus punctatus*	Spotted seabass
Havbars	BSS	*Dicentrarchus labrax*	Seabass
Catalufaarter i.a.n.	BIG	*Priacanthus* spp.	Bigeyes n.e.i.
Kardinalfisk i.a.n.	APO	*Apogonidee*	Cardinal fishes n.e.i.
Teglfisk i.a.n.	TIS	*Branchiostegidae*	Tilefishes
Huefisk i.a.n.	EMT	*Emmelichthyidae*	Bonnetmouths, rubyfishes, etc.
Snapperarter i.a.n.	SNA	*Lutjanus* spp.	Snappers n.e.i.
Snappere i.a.n.	SNX	*Lutjanidae*	Snappers, iobfishes, n.e.i.
Middelhavsgryntefisk	GBR	*Plectorhinchus mediterraneus*	Rubberlip grunt
Bastardgryntefisk	BGR	*Pomadasys incisus*	Bastard grunt
Sompatgryntefisk	BUR	*Pomadasys jubelini*	Sompat grunt
Storøjet gryntefisk	GRB	*Brachydeuterus auritus*	Big-eye grunt
Gryntefisk i.a.n.	GRX	*Haemulidae (= Pomedasyidae)*	Grunts, sweetlips, n.e.i.
Trommefiskarter i.a.n.	DRU	*Sciaena* spp.	Drums
Almindelig trommefisk	COB	*Umbrina cirrosa*	Shi drum (= Corb)
Almindelig ørnefisk	MGR	*Argyrosomus regius*	Meagre
Boetrommefisk	DRS	*Pteroscion peli*	Boe drum
Dronningetrommefisk	CKL	*Pseudotolithus brachygnatus*	Law croaker
Senegaltrommefisk	PSS	*Pseudotolithus senegalensis*	Cassava croaker
Bobotrommefisk	PSE	*Pseudotolithus elongatus*	Bobo croaker
Trommefiskarter i.a.n.	CKW	*Pseudotolithus* spp.	West African croakers
Trommefisk i.a.n.	CDX	*Sciaenidae*	Croakers, drums n.e.i.
Spidstandet blankesten	SBR	*Pagellus bogaraveo*	Red (= Blackspot) seabream
Rød blankesten	PAC	*Pagellus erythrinus*	Common pandora
Akarnanisk blankesten	SBA	*Pagellus acarne*	Axillary seabream

▼B

Dansk betegnelse	Bogstavkode	Latinsk betegnelse	Engelsk betegnelse
Rød blankesten	PAR	*Pagellus bellottii*	Red pandora
Blankestenarter i.a.n.	PAX	*Pagellus* spp.	Pandoras n.e.i.
Havrudearter i.a.n.	SRG	*Diplodus* spp.	Sargo breams, n.e.i.
Storøjet havrude	DEL	*Dentex macrophthalmus*	Large-eye dentex
Tandbrasen	DEC	*Dentex dentex*	Common dentex
Angolansk havrude	DEA	*Dentex angolensis*	Angolan dentex
Kongolesisk havrude	DNC	*Dentex congoensis*	Congo dentex
Havrudearter i.a.n.	DEX	*Dentex* spp.	Dentex n.e.i.
Almindelig havrude	BRB	*Spondyliosoma cantharus*	Black seabream
Saddelhavrude	SBS	*Oblada melanura*	Saddled seabream
Blåplettet havrude	BSC	*Pagrus caeruleostictus*	Bluespotted seabream
Almindelig blankesten	RPG	*Pagrus pagrus*	Red porgy
Guldbrasen	SBG	*Sparus aurata*	Gilthead seabream
Havrudearter i.a.n.	SBP	*Pagrus* spp.	Pargo breams n.e.i.
Okseøjefisk	BOG	*Boops boops*	Bogue
Havruder i.a.n.	SBX	*Sparidae*	Porgies, seabreams n.e.i.
Pikarelarter i.a.n.	PIC	*Spicara* spp.	Picarels
Mullearter i.a.n.	MUX	*Mullus* spp.	Surmullets (= Red mullets)
Vestafrikansk mulle	GOA	*Pseudopeneus prayensis*	West African goatfish
Muller i.a.n.	MUM	*Mullidae*	Goatfishes, red mullets n.e.i.
Afrikansk spadefisk	SIC	*Drepane africana*	African sicklefish
Spadefisk i.a.n.	SPA	*Ephippidae*	Spadefishes
Aborrer i.a.n.	PRC	*Percoidei*	Percoids n.e.i.
Skægget brotula	BRD	*Brotula barbata*	Bearded brotula
Kirurgfisk i.a.n.	SUR	*Acanthuridae*	Surgeonfishes
Knurhaner i.a.n.	GUX	*Triglidae*	Gurnards, searobins n.e.i.
Aftrækkerfisk i.a.n.	TRI	*Balistidae*	Triggerfishes, durgons
Havtaske	MON	*Lophius piscatorius*	Angler (= Monk)
Havtasker i.a.n.	ANF	*Lophiidae*	Anglerfishes n.e.i.
Hornfisk i.a.n.	BEN	*Belonidae*	Needlefishes n.e.i.
Flyvefisk i.a.n.	FLY	*Exocoetidae*	Flying fishes n.e.i.
Barracudaarter i.a.n.	BAR	*Sphyraena* spp.	Barracudas
Stribet multe	MUF	*Mugil cephalus*	Flathead grey mullet
Firstrålet trådfinnefisk	TGA	*Polydactylus quadrifilis*	Giant African threadfin

▼B

Dansk betegnelse	Bogstavkode	Latinsk betegnelse	Engelsk betegnelse
Lille afrikansk trådfinnefisk	GAL	*Galeoides decadactylus*	Lesser African threadfin
Kongetrådfinnefisk	PET	*Pentanemus quinquarius*	Royal threadfin
Trådfinnefisk i.a.n.	THF	*Polynemidae*	Threadfins, tasselfishes n.e.i.
Pelagiske aborrefisk i.a.n.	PPX	*Perciformes*	Pelagic percomorphs n.e.i.
Blåbars	BLU	*Pomatomus saltatrix*	Bluefish
Sergentfisk	CBA	*Rachycentron canadum*	Cobia
Hestemakrel	HOM	*Trachurus trachurus*	Atlantic horse mackerel
Hestemakrelarter i.a.n.	JAX	*Trachurus* spp.	Jack and horse mackerels n.e.i.
Hestemakrelarter i.a.n.	SDX	*Decapterus* spp.	Scads
Crevalle	CVJ	*Caranx hippos*	Crevalle jack
Falsk hestemakrel	HMY	*Caranx rhonchus*	False scad
Hestemakrelarter i.a.n.	TRE	*Caranx* spp.	Jacks, crevalles n.e.i.
Afrikansk hestehoved	LUK	*Selene dorsalis*	Lookdown fish
Pompanoarter i.a.n.	POX	*Trachinotus* spp.	Pompanos
Ravfiskarter i.a.n.	AMX	*Seriola* spp.	Amberjacks n.e.i.
Stor gaffelmakrel	LEE	*Lichia amia*	Leerfish (= Garrick)
Atlantisk bumper	BUA	*Chloroscombrus chrysurus*	Atlantic bumper
Guldmakrel	DOL	*Coryphaena hippurus*	Common dolphinfish
Blå smørfisk	BLB	*Stromateus fiatola*	Blue butterfish
Smørfisk i.a.n.	BUX	*Stromateidae*	Butterfishes, silver pomfrets
Damefisk	BOF	*Albula vulpes*	Bonefish
Rund sardinel	SAA	*Sardinella aurita*	Round sardinella
Madeirasardinel	SAE	*Sardinella maderensis*	Madeiran sardinella
Sardinelarter i.a.n.	SIX	*Sardinella* spp.	Sardinellas
Bongastamsild	BOA	*Ethmalosa fimbriata*	Bonga shad
Sardin	PIL	*Sardina pilchardus*	European pilchard (sardine)
Europæisk ansjos	ANE	*Engraulis encrasicolus*	European anchovy
Sildefisk i.a.n.	CLU	*Clupeoidei*	Clupeoids n.e.i.
Rygstribet pelamide	BON	*Sarda sarda*	Atlantic bonito
Ustribet pelamide	BOP	*Orcynopsis unicolor*	Plain bonito
Wahoo	WAH	*Acanthocybium solandri*	Wahoo
Vestafrikansk kongemakrel	MAW	*Scomberomorus tritor*	West African Spanish mackerel
Auxide og fregatmakrel	FRZ	*Auxis thazard, A. rochei*	Frigate and bullet tunas
Atlantisk tun	BFT	*Thunnus thynnus*	Northern bluefin tuna

▼B

Dansk betegnelse	Bogstavkode	Latinsk betegnelse	Engelsk betegnelse
Hvid tun	ALB	*Thunnus alalunga*	Albacore
Gulfinnet tun	YFT	*Thunnus albacares*	Yellowfin tuna
Storøjet tun	BET	*Thunnus obesus*	Big-eye tuna
Tunfisk i.a.n.	TUN	*Thunnini*	Tunas n.e.i.
Savrokker	SAW	*Pristidae*	Sawfishes
Atlantisk sejlfisk	SAI	*Istiophorus albicans*	Atlantic sailfish
Blå marlin	BUM	*Makaira nigricans*	Atlantic blue marlin
Hvid marlin	WHM	*Tetrapturus albidus*	Atlantic white marlin
Marliner, sejlfisk, spydfisk i.a.n.	BIL	*Istiophoridae*	Marlins, sailfishes, spearfishes
Sværdfisk	SWO	*Xiphias gladius*	Swordfish
Tunlignende fisk i.a.n.	TUX	*Scombroidei*	Tuna-like fishes n.e.i.
Hårhale	LHT	*Trichiurus lepturus*	Largehead hairtail
Strømpebåndsfisk	SFS	*Lepidopus caudatus*	Silver scabbardfish
Sort sabelfisk	BSF	*Aphanopus carbo*	Black scabbardfish
Hårhaler, sabelfisk i.a.n.	CUT	*Trichiuridae*	Hairtails, cutlassfishes n.e.i.
Spansk makrel	MAS	*Scomber japonicus*	Chub mackerel
Almindelig makrel	MAC	*Scomber scombrus*	Atlantic mackerel
Makrelfiskarter i.a.n.	MAZ	*Scomber* spp.	Scomber mackerels n.e.i.
Makrellignende fisk i.a.n.	MKX	*Scombroidei*	Mackerel-like fishes n.e.i.
Almindelig rævehaj	ALV	*Alopias vulpinus*	Thresher shark
Storøjet rævehaj	BTH	*Alopias superciliosus*	Big-eye thresher
Makrelhajer, makohajer	MAK	*Isurus* spp.	Mako sharks
Blåhaj	BSH	*Prionace glauca*	Blue shark
Silkehaj	FAL	*Carcharhinus falciformis*	Silky shark
Almindelig hammerhaj	SPZ	*Sphyrna zygaena*	Smooth hammerhead
Indopacifisk hammerhaj	SPL	*Sphyrna lewini*	Scalloped hammerhead
Hammerhajer osv. i.a.n.	SPY	*Sphyrnidae*	Hammerhead sharks, etc. n.e.i
Chokoladehaj	SCK	*Dalatias licha*	Kitefin shark
Guitarfisk osv. i.a.n.	GTF	*Rhinobatidae*	Guitarfishes, etc. n.e.i
Glathajarter i.a.n.	SDV	*Mustelus* spp.	Smoothhounds
Rokker, pigrokker, djævlerokker i.a.n.	SRX	*Rajiformes*	Skates and rays n.e.i.
Hajer, rokker osv. i.a.n.	SKX	*Elasmobranchii*	Sharks, rays, skates, n.e.i.
Havfisk i.a.n.	MZZ	*Osteichthyes*	Marine fishes n.e.i.

▼B

Dansk betegnelse	Bogstavkode	Latinsk betegnelse	Engelsk betegnelse
Marine krabber i.a.n.	CRA	*Brachyura*	Marine crabs n.e.i.
Langusterarter i.a.n.	SLV	*Panulirus* spp.	Tropical spiny lobsters n.e.i.
Langusterarter i.a.n.	CRW	*Palinurus* spp.	Palinurid spiny lobsters n.e.i.
Jomfruhummer	NEP	*Nephrops norvegicus*	Norway lobster
Hummer	LBE	*Homarus gammarus*	European lobster
Rynket reje	TGS	*Melicertus kerathurus*	Caramote prawn
Sydlig rosenreje	SOP	*Farfantepenaeus notialis*	Southern pink shrimp
Rejearter i.a.n.	PEN	*Penaeus* spp.	Penaeus shrimps n.e.i.
Dybvandsrosenreje	DPS	*Parapenaeus longirostris*	Deepwater rose shrimp
Guineareje	GUS	*Parapenaeopsis atlantica*	Guinea shrimp
Skarlagenreje	SSH	*Aristaeopsis edwardsiana*	Scarlet shrimp
Rejer i.a.n.	PAL	*Palaemonidae*	Palaemonid shrimps
Svømmende tibenede krebsdyr i.a.n.	DCP	*Natantia*	Natantian decapods n.e.i.
Marine krebsdyr i.a.n.	CRU	*Crustacea*	Marine crustaceans n.e.i.
Snegle i.a.n.	GAS	*Gastropoda*	Gastropods n.e.i.
Østersarter i.a.n.	OYC	*Crassostrea* spp.	Cupped oysters n.e.i.
Blåmuslinger i.a.n.	MSX	*Mytilidae*	Sea mussels n.e.i.
Cephalopoder i.a.n.	CEP	*Cephalopoda*	Cephalopods n.e.i.
Sepiablæksprutte	CTC	*Sepia officinalis*	Common cuttlefish
Sepia- og sepiolablæksprutter i.a.n.	CTL	*Sepiidae, Sepiolidae*	Cuttlefishes, bobtail squids
Loligoarter i.a.n.	SQC	*Loligo* spp.	Common squids
Almindelig ottearmet blæksprutte	OCC	*Octopus vulgaris*	Common octopus
Ottearmede blæksprutter osv. i.a.n.	OCT	*Octopodidae*	Octopuses
Diverse blæksprutter i.a.n.	SQU	*Loliginidae, Ommastrephidae*	Squids n.e.i.
Marine bløddyr i.a.n.	MOL	*Mollusca*	Marine molluscs n.e.i.
Havskildpadder i.a.n.	TTX	*Testudinata*	Marine turtles n.e.i.

MIDDELHAVET OG SORTEHAVET (overordnet fiskeriområde 37)

Dansk betegnelse	Bogstavkode	Latinsk betegnelse	Engelsk betegnelse
Støre i.a.n.	STU	*Acipenseridae*	Sturgeons n.e.i.
Europæisk ål	ELE	*Anguilla anguilla*	European eel
Kaspisk stamsild	SHC	*Alosa immaculata*	Pontic shad
Stamsildarter i.a.n.	SHZ	*Alosa* spp.	Shads n.e.i.
Kaspisk sild	CLA	*Clupeonella cultriventris*	Azov tyulka

▼B

Dansk betegnelse	Bogstavkode	Latinsk betegnelse	Engelsk betegnelse
Fladfisk i.a.n.	FLX	*Pleuronectiformes*	Flatfishes n.e.i.
Rødspætte	PLE	*Pleuronectes platessa*	European plaice
Skrubbe	FLE	*Platichthys flesus*	European flounder
Tunge	SOL	*Solea solea*	Common sole
Tungearter i.a.n.	SOX	*Solea* spp.	Soles n.e.i.
Glashvarre	MEG	*Lepidorhombus whiffiagonis*	Megrim
Glashvarrearter i.a.n.	LEZ	*Lepidorhombus* spp.	Megrims n.e.i.
Pighvar	TUR	*Psetta maxima*	Turbot
Sortehavspighvar	TUB	*Psetta maeotica*	Black Sea turbot
Skælbrosme	GFB	*Phycis blennoides*	Greater forkbeard
Glyse	POD	*Trisopterus minutus*	Poor cod
Skægtorsk	BIB	*Trisopterus luscus*	Pouting (= Bib)
Sortmund	WHB	*Micromesistius poutassou*	Blue whiting (= Poutassou)
Hvilling	WHG	*Merlangius merlangus*	Whiting
Europæisk kulmule	HKE	*Merluccius merluccius*	European hake
Gadiformes i.a.n.	GAD	*Gadiformes*	Gadiformes n.e.i.
Guldlaksarter	ARG	*Argentina* spp.	Argentines
Storskællet øglefisk	LIB	*Saurida undosquamis*	Brushtooth lizardfish
Øglefisk i.a.n.	LIX	*Synodontidae*	Lizardfishes n.e.i.
Almindelig havål	COE	*Conger conger*	European conger
Havål osv. i.a.n.	COX	*Congridae*	Conger eels n.e.i.
Sanktpetersfisk	JOD	*Zeus faber*	John Dory
Demersale aborrefisk i.a.n	DPX	*Perciformes*	Demersal percomorphs n.e.i.
Kæmpeaborre	GPD	*Epinephelus marginatus*	Dusky grouper
Hvid havaborre	GPW	*Epinephelus aeneus*	White grouper
Havaborrearter i.a.n.	GPX	*Epinephelus* spp.	Groupers n.e.i.
Vragfisk	WRF	*Polyprion americanus*	Wreckfish
Gedebars	CBR	*Serranus cabrilla*	Comber
Havaborrer, havbarser i.a.n.	BSX	*Serranidae*	Groupers, seabasses n.e.i.
Havbars	BSS	*Dicentrarchus labrax*	Seabass
Havbarsarter i.a.n.	BSE	*Dicentrarchus* spp.	Seabasses
Middelhavsgryntefisk	GBR	*Plectorhinchus mediterraneus*	Rubberlip grunt
Trommefiskarter i.a.n.	DRU	*Sciaena* spp.	Drums
Almindelig trommefisk	COB	*Umbrina cirrosa*	Shi drum (= Corb)

▼B

Dansk betegnelse	Bogstavkode	Latinsk betegnelse	Engelsk betegnelse
Almindelig ørnefisk	MGR	*Argyrosomus regius*	Meagre
Trommefisk i.a.n.	CDX	*Sciaenidae*	Croakers, drums n.e.i.
Spidstandet blankesten	SBR	*Pagellus bogaraveo*	Red (= Blackspot) seabream
Rød blankesten	PAC	*Pagellus erythrinus*	Common pandora
Akarnanisk blankesten	SBA	*Pagellus acarne*	Axillary seabream
Blankestenarter i.a.n.	PAX	*Pagellus* spp.	Pandoras n.e.i.
Sorthale	SWA	*Diplodus sargus*	White seabream
Havrudearter i.a.n.	SRG	*Diplodus* spp.	Sargo breams, n.e.i.
Storøjet havrude	DEL	*Dentex macrophthalmus*	Large-eye dentex
Tandbrasen	DEC	*Dentex dentex*	Common dentex
Havrudearter i.a.n.	DEX	*Dentex* spp.	Dentex n.e.i.
Almindelig havrude	BRB	*Spondyliosoma cantharus*	Black seabream
Saddelhavrude	SBS	*Oblada melanura*	Saddled sea bream
Almindelig blankesten	RPG	*Pagrus pagrus*	Red porgy
Guldbrasen	SBG	*Sparus aurata*	Gilthead seabream
Havrudearter i.a.n.	SBP	*Pagrus* spp.	Pargo breams, n.e.i.
Okseøjefisk	BOG	*Boops boops*	Bogue
Stribet blankesten	SSB	*Lithognathus mormyrus*	Sand steenbras
Guldstribet havrude	SLM	*Sarpa salpa*	Salema (= Strepie)
Havruder i.a.n.	SBX	*Sparidae*	Porgies, seabreams, n.e.i.
Sortplettet pikarel	BPI	*Spicara maena*	Blotched picarel
Pikarelarter i.a.n.	PIC	*Spicara* spp.	Picarels
Stribet mulle	MUR	*Mullus surmuletus*	Red mullet
Rød mulle	MUT	*Mullus barbatus*	Striped mullet
Mullearter i.a.n.	MUX	*Mullus* spp.	Surmullets (= Redmullets)
Stor fjæsing	WEG	*Trachinus draco*	Greater weever
Aborrer i.a.n.	PRC	*Percoidei*	Percoids n.e.i.
Tobisarter i.a.n.	SAN	*Ammodytes* spp.	Sandeels (= Sandlances)
Kaninfiskarter i.a.n.	SPI	*Siganus* spp.	Spinefeet (= Rabbitfishes)
Atlantiske kutlingarter i.a.n.	GOB	*Gobius* spp.	Atlantic gobies
Kutlinger i.a.n.	GPA	*Gobiidae*	Gobies n.e.i.
Dragehovedfisk i.a.n.	SCO	*Scorpaenidae*	Scorpionfishes, n.e.i.
Langpigget knurhane	GUN	*Trigla lyra*	Piper gurnard

▼B

Dansk betegnelse	Bogstavkode	Latinsk betegnelse	Engelsk betegnelse
Knurhaner i.a.n.	GUX	*Triglidae*	Gurnards, searobins n.e.i.
Havtaske	MON	*Lophius piscatorius*	Angler (= Monk)
Havtasker i.a.n.	ANF	*Lophiidae*	Anglerfishes n.e.i.
Almindelig hornfisk	GAR	*Belone belone*	Garfish
Barracudaarter i.a.n.	BAR	*Sphyraena* spp.	Barracudas
Stribet multe	MUF	*Mugil cephalus*	Flathead grey mullet
Stribefisk	SIL	*Atherinidae*	Silversides (Sandsmelts)
Pelagiske aborrefisk i.a.n.	PPX	*Perciformes*	Pelagic percomorphs n.e.i.
Blåbars	BLU	*Pomatomus saltatrix*	Bluefish
Hestemakrel	HOM	*Trachurus trachurus*	Atlantic horse mackerel
Middelhavshestemakrel	HMM	*Trachurus mediterraneus*	Mediterranean horse mackerel
Hestemakrelarter i.a.n.	JAX	*Trachurus* spp.	Jack and horse mackerels n.e.i.
Hestemakrelarter i.a.n.	TRE	*Caranx* spp.	Jacks, crevalles n.e.i.
Stor ravfisk	AMB	*Seriola dumerili*	Greater amberjack
Ravfiskarter i.a.n.	AMX	*Seriola* spp.	Amberjacks n.e.i.
Stor gaffelmakrel	LEE	*Lichia amia*	Leerfish (= Garrick)
Hestemakreller i.a.n.	CGX	*Carangidae*	Carangids n.e.i.
Havbrasen	POA	*Brama brama*	Atlantic pomfret
Guldmakrel	DOL	*Coryphaena hippurus*	Common dolphinfish
Sardinelarter i.a.n.	SIX	*Sardinella* spp.	Sardinellas n.e.i.
Sardin	PIL	*Sardina pilchardus*	European pilchard (= Sardine)
Brisling	SPR	*Sprattus sprattus*	European sprat
Europæisk ansjos	ANE	*Engraulis encrasicolus*	European anchovy
Sildefisk i.a.n.	CLU	*Clupeoidei*	Clupeoids n.e.i.
Rygstribet pelamide	BON	*Sarda sarda*	Atlantic bonito
Ustribet pelamide	BOP	*Orcynopsis unicolor*	Plain bonito
Auxide og fregatmakrel	FRZ	*Auxis thazard, A. rochei*	Frigate and bullet tunas
Thunnin	LTA	*Euthynnus alletteratus*	Atlantic black skipjack
Bugstribet bonit	SKJ	*Katsuwonus pelamis*	Skipjack tuna
Atlantisk tun	BFT	*Thunnus thynnus*	Northern bluefin tuna
Hvid tun	ALB	*Thunnus alalunga*	Albacore
Storøjet tun	BET	*Thunnus obesus*	Big-eye tuna

▼B

Dansk betegnelse	Bogstavkode	Latinsk betegnelse	Engelsk betegnelse
Tunfisk i.a.n.	TUN	*Thunnini*	Tunas n.e.i.
Atlantisk sejlfisk	SAI	*Istiophorus albicans*	Atlantic sailfish
Marliner, sejlfisk, spydfisk i.a.n.	BIL	*Istiophoridae*	Marlins, sailfishes, spearfishes
Sværdfisk	SWO	*Xiphias gladius*	Swordfishes
Tunlignende fisk i.a.n.	TUX	*Scombroidei*	Tuna-like fishes n.e.i.
Strømpebåndsfisk	SFS	*Lepidopus caudatus*	Silver scabbardfish
Spansk makrel	MAS	*Scomber japonicus*	Chub mackerel
Almindelig makrel	MAC	*Scomber scombrus*	Atlantic mackerel
Makrelfiskarter i.a.n.	MAZ	*Scomber* spp.	Scomber mackerels n.e.i.
Makrellignende fisk i.a.n.	MKX	*Scombroidei*	Mackerel-like fishes n.e.i.
Brugde	BSK	*Cetorhinus maximus*	Basking shark
Almindelig rævehaj	ALV	*Alopias vulpinus*	Thresher
Makohaj	SMA	*Isurus oxyrinchus*	Shortfin mako
Ringhaj	SHO	*Galeus melastomus*	Blackmouth catshark
Blåhaj	BSH	*Prionace glauca*	Blue shark
Brunhaj	CCP	*Carcharhinus plumbeus*	Sandbar shark
Almindelig hammerhaj	SPZ	*Sphyrna zygaena*	Smooth hammerhead
Indopacifisk hammerhaj	SPL	*Sphyrna lewini*	Scalloped hammerhead
Blainvilles pighaj	QUB	*Squalus blainville*	Longnose spurdog
Ru pighaj	GUP	*Centrophorus granulosus*	Gulper shark
Chokoladehaj	SCK	*Dalatias licha*	Kitefin shark
Sorthaj	ETX	*Etmopterus spinax*	Velvet belly
Sømrokke	RJC	*Raja clavata*	Thornback ray
Europæisk pilrokke	JDP	*Dasyatis pastinaca*	Common stingray
Almindelig sildehaj	POR	*Lamna nasus*	Porbeagle
Rødhajarter i.a.n.	SCL	*Scyliorhinus* spp.	Catsharks, nursehound
Glathajarter i.a.n.	SDV	*Mustelus* spp.	Smoothhounds
Almindelig pighaj	DGS	*Squalus acanthias*	Picked (= Spiny) dogfish
Pighajer i.a.n.	DGX	*Squalidae*	Dogfish sharks n.e.i.
Havengel	AGN	*Squatina squatina*	Angelshark
Havengle i.a.n.	ASK	*Squatinidae*	Angelsharks, sand devils
Pighajer i.a.n	SHX	*Squaliformes*	Large sharks n.e.i.

▼B

Dansk betegnelse	Bogstavkode	Latinsk betegnelse	Engelsk betegnelse
Guitarfisk osv. i.a.n.	GTF	*Rhinobatidae*	Guitarfishes
Rokkearter i.a.n.	SKA	*Raja* spp.	Skates
Rokker, pigrokker, djævlerokker i.a.n.	SRX	*Rajiformes*	Skates and rays n.e.i.
Hajer, rokker osv. i.a.n.	SKX	*Elasmobranchii*	Sharks, rays and skates etc.
Havfisk i.a.n.	MZZ	*Osteichthyes*	Marine fishes n.e.i.
Almindelig taskekrabbe	CRE	*Cancer pagurus*	Edible crab
Middelhavsstrandkrabbe	CMR	*Carcinus aestuarii*	Mediterranean shore crab
Edderkopkrabbe	SCR	*Maja squinado*	Spinous spider crab
Marine krabber i.a.n.	CRA	*Brachyura*	Marine crabs n.e.i.
Mauretansk languster	PSL	*Palinurus mauritanicus*	Pink spiny lobster
Europæisk languster	SLO	*Palinurus elephas*	Common spiny lobster
Langusterarter i.a.n.	CRW	*Palinurus* spp.	Palinurid spiny lobsters n.e.i.
Jomfruhummer	NEP	*Nephrops norvegicus*	Norway lobster
Europæisk hummer	LBE	*Homarus gammarus*	European lobster
Rynket reje	TGS	*Melicertus kerathurus*	Caramote prawn
Dybvandsrosenreje	DPS	*Parapenaeus longirostris*	Deepwater rose shrimp
Skarlagenreje	SSH	*Aristaeopsis edwardsiana*	Scarlet shrimp
En art reje	ARA	*Aristeus antennatus*	Blue and red shrimp
Savreje	CPR	*Palaemon serratus*	Common prawn
Hestereje	CSH	*Crangon crangon*	Common shrimp
Svømmende tibenede krebsdyr i.a.n.	DCP	*Natantia*	Natantian decapods n.e.i.
Søknæler	MTS	*Squilla mantis*	Mantis squillid
Marine krebsdyr i.a.n.	CRU	*Crustacea*	Marine crustaceans n.e.i.
Snegle i.a.n.	GAS	*Gastropoda*	Gastropods n.e.i.
Strandsnegl	PEE	*Littorina littorea*	Periwinkle
Østers	OYF	*Ostrea edulis*	European flat oyster
Portugisisk østers	OYG	*Crassostrea gigas*	Pacific cupped oyster
Middelhavsblåmusling	MSM	*Mytilus galloprovincialis*	Mediterranean mussel
Jacobsmusling	SJA	*Pecten jacobaeus*	Great scallop
Pigsneglearter	MUE	*Murex* spp.	Murex
Hjertemusling	COC	*Cerastoderma edule*	Common cockle
Stribet venusmusling	SVE	*Chamelea gallina*	Striped Venus

▼B

Dansk betegnelse	Bogstavkode	Latinsk betegnelse	Engelsk betegnelse
Stor tæppemusling	CTG	*Ruditapes decussatus*	Grooved carpetshell
Tæppemusling	CTS	*Venerupis pullastra*	Carpetshell
Tæppemuslingarter i.a.n.	TPS	*Tapes* spp.	Carpetshells n.e.i.
Kilemuslingarter	DON	*Donax* spp.	Donax clams
Knivmuslingarter i.a.n.	RAZ	*Solen* spp.	Razor clams
Muslinger osv. i.a.n.	CLX	*Bivalvia*	Clams n.e.i.
Cephalopoder i.a.n.	CEP	*Cephalopoda*	Cephalopods n.e.i.
Sepiablæksprutte	CTC	*Sepia officinalis*	Common cuttlefish
Sepia- og sepiolablæksprutter i.a.n.	CTL	*Sepiidae, Sepiolidae*	Cuttlefishes, bobtail squids
Loligoarter i.a.n.	SQC	*Loligo* spp.	Common squids
Flyveblæksprutte	SQE	*Todarodes sagittatus*	European flying squid
Almindelig ottearmet blæksprutte	OCC	*Octopus vulgaris*	Common octopus
Ottearmede blæksprutteart er	OCM	*Eledone* spp.	Horned and musky octopuses
Ottearmede blæksprutter osv. i.a.n.	OCT	*Octopodidae*	Octopuses n.e.i.
Diverse blæksprutter i.a.n.	SQU	*Loliginidae, Ommastrephidae*	Squids n.e.i.
Marine bløddyr i.a.n.	MOL	*Mollusca*	Marine molluscs n.e.i.
Havskildpadder i.a.n.	TTX	*Testudinata*	Marine turtles n.e.i.
Violet søpung	SSG	*Microcosmus sulcatus*	Grooved sea-squirt
Stensøpindsvin	URM	*Paracentrotus lividus*	Stony sea-urchin
Medusearter	JEL	*Rhopilema* spp.	Jellyfishes

DET SYDVESTLIGE ATLANTERHAV (overordnet fiskeriområde 41)

Dansk betegnelse	Bogstavkode	Latinsk betegnelse	Engelsk betegnelse
Stamsildarter i.a.n.	SHZ	*Alosa* spp.	Shads n.e.i.
Fladfisk i.a.n.	FLX	*Pleuronectiformes*	Flatfishes n.e.i.
Hvarrearter	BAX	*Paralichthys* spp.	Bastard halibuts
Hundetunger	TOX	*Cynoglossidae*	Tonguefishes n.e.i.
En art dybhavstorsk	SAO	*Salilota australis*	Tadpole codling
Dybhavstorsk	MOR	*Moridae*	Moras
Brasiliansk skægbrosme	HKU	*Urophycis brasiliensis*	Brazilian codling
Sydlig sortmund	POS	*Micromesistius australis*	Southern blue whiting
Sydvestatlantisk kulmule	HKP	*Merluccius hubbsi*	Argentine hake

▼B

Dansk betegnelse	Bogstavkode	Latinsk betegnelse	Engelsk betegnelse
En kulmule	HKN	*Merluccius australis*	Patagonian hake
Kulmulearter i.a.n.	HKX	*Merluccius* spp.	Hakes n.e.i.
Patagonisk langhale	GRM	*Macruronus magellanicus*	Patagonian grenadier
Langhalearter	GRS	*Macruronus* spp.	Blue grenadiers
Langhalearter i.a.n.	GRV	*Macrourus* spp.	Grenadiers
Gadiformes i.a.n.	GAD	*Gadiformes*	Gadiformes n.e.i.
Havmaller i.a.n.	CAX	*Ariidae*	Sea catfishes n.e.i.
Stor øglefisk	LIG	*Saurida tumbil*	Greater lizardfish
Argentinsk havål	COS	*Conger orbignyanus*	Argentine conger
Demersale aborrefisk i.a.n.	DPX	*Perciformes*	Demersal percomorphs n.e.i.
Robaloarter i.a.n.	ROB	*Centropomus* spp.	Snooks (= Robalos) n.e.i.
Havaborrearter i.a.n.	GPB	*Mycteroperca* spp.	Brazilian groupers
Rød havaborre	GPR	*Epinephelus mario*	Red grouper
Havaborrearter i.a.n.	GPX	*Epinephelus* spp.	Groupers n.e.i.
Argentinsk havaborre	BSZ	*Acanthistius brasilianus*	Argentine seabass
Havaborrer, havbarser i.a.n.	BSX	*Serranidae*	Groupers, seabasses n.e.i.
Sydlig snapper	SNC	*Lutjanus purpureus*	Southern red snapper
Gulhalet snapper	SNY	*Ocyurus chrysurus*	Yellowtail snapper
Snappere i.a.n.	SNX	*Lutjanidae*	Snappers, jobfishes, n.e.i.
Stribet gryntefisk	BRG	*Conodon nobilis*	Barred grunt
Gryntefisk i.a.n.	GRX	*Haemulidae (= Pomadasyidae)*	Grunts, sweetlips, n.e.i.
Stribet trommefisk	WKS	*Cynoscion striatus*	Striped weakfish
Trommefiskarter i.a.n.	WKX	*Cynoscion* spp.	Weakfishes n.e.i.
Atlantisk trommefisk	CKA	*Micropogonias undulatus*	Atlantic croaker
Amerikansk trommefisk	KGB	*Menticirrhus americanus*	Southern kingcroaker
Argentinsk trommefisk	CKY	*Urnbrina canasai*	Argentine croaker
Sydamerikansk trommefisk	WKK	*Macrodon ancylodon*	King weakfish
Sort trommefisk	BDM	*Pogonias cromis*	Black drum
Trommefisk i.a.n.	CDX	*Sciaenidae*	Croakers, drums n.e.i.

▼B

Dansk betegnelse	Bogstavkode	Latinsk betegnelse	Engelsk betegnelse
Havrudearter i.a.n.	SRG	*Diplodus* spp.	Sargo breams n.e.i.
Havrudearter i.a.n.	DEX	*Dentex* spp.	Dentex n.e.i.
Almindelig blankesten	RPG	*Pagrus pagrus*	Red porgy
Havruder i.a.n.	SBX	*Sparidae*	Porgies, seabreams, n.e.i.
Mullearter i.a.n.	MUX	*Mullus* spp.	Surmullets (= Redmullets)
Bergs falkefisk	CTA	*Nemadactylus bergi*	Castaneta
Brasilianske sandaborrearter	SPB	*Pinguipes* spp.	Brazilian sandperches
Brasiliansk fladhoved	FLA	*Percophis brasiliensis*	Brazilian flathead
Patagonisk isfisk	BLP	*Eleginops maclovinus*	Patagonian blennie
Sort patagonisk isfisk	TOP	*Dissostichus eleginoides*	Patagonian toothfish
Pukkelisfisk	NOG	*Gobiotothen gibberifrons*	Humped rockcod
Grå isfisk	NOS	*Lepidonotothen squamifrons*	Grey rockcod
Patagonisk stentorsk	NOT	*Patagonotothen brevicauda*	Patagonian rockcod
Ramsays isfisk	PAT	*Patagonotothen ramsayi*	Cod icefish
Antarktiske torsk, isfisk i.a.n.	NOX	*Nototheniidae*	Antarctic rockcods, noties n.e.i.
Scotiaisfisk	SSI	*Chaenocephalus aceratus*	Blackfin icefish
Båndet isfisk	ANI	*Champsocephalus gunnari*	Mackerel icefish
Isfisk i.a.n.	ICX	*Channichthyidae*	Icefishes n.e.i.
Aborrer i.a.n.	PRC	*Percoidei*	Percoids n.e.i.
Rosa kingklip	CUS	*Genypterus blacodes*	Pink cusk-eel
Sortfisk i.a.n.	CEN	*Centrolophidae*	Ruffs, barrelfishes n.e.i.
Blåkæft	BRF	*Helicolenus dactylopterus*	Blackbelly rosefish
Dragehovedfisk i.a.n.	SCO	*Scorpaenidae*	Scorpionfishes n.e.i.
Knurhanearter	SRA	*Prionotus* spp.	Atlantic searobins
Brasiliansk halvnæb	BAL	*Hemiramphus brasiliensis*	Ballyhoo halfbeak
Flyvefisk i.a.n.	FLY	*Exocoetidae*	Flying fishes n.e.i.
Barracudaarter i.a.n.	BAR	*Sphyraena* spp.	Barracudas
Multer i.a.n.	MUL	*Mugilidae*	Mullets n.e.i.
Stribefisk	SIL	*Atherinidae*	Silversides (= Sandsmelts)
Pelagiske aborrefisk i.a.n.	PPX	*Perciformes*	Pelagic percomorphs n.e.i.
Blåbars	BLU	*Pometomus saltatrix*	Bluefish

▼B

Dansk betegnelse	Bogstavkode	Latinsk betegnelse	Engelsk betegnelse
Blå hestemakrel	JAA	*Trachurus picturatus*	Blue jack mackerel
Hestemakrelarter i.a.n.	JAX	*Trachurus* spp.	Jack and horse mackerels n.e.i.
Hestemakrelarter i.a.n.	TRE	*Caranx* spp.	Jacks, crevalles, n.e.i.
Ravfiskarter i.a.n.	AMX	*Seriola* spp.	Amberjacks n.e.i.
Parona	PAO	*Parona signata*	Parona leatherjack
Hestemakreller i.a.n.	CGX	*Carangidae*	Carangids n.e.i.
Guldmakrel	DOL	*Coryphaena hippurus*	Common dolphinfish
Smørfiskarter osv. i.a.n.	BTG	*Peprilus* spp.	Gulf butterfish, harvestfishes
Smørfisk i.a.n.	BUX	*Stromateidae*	Butterfishes silver pomfrets
Tipunder	LAD	*Elops saurus*	Ladyfish
Atlantisk tarpon	TAR	*Megalops atlanticus*	Tarpon
Brasiliansk sardinel	BSR	*Sardinella janeiro*	Brazilian sardinella
Sardinelarter i.a.n.	SIX	*Sardinella* spp.	Sardinellas n.e.i.
Brasiliansk menhaden	MHS	*Brevoortia aurea*	Brazilian menhaden
Argentinsk menhaden	MHP	*Brevoortia pectinata*	Argentine menhaden
Sildearter	SAS	*Harengula* spp.	Scaled sardines
Falklandbrisling	FAS	*Sprattus fuegensis*	Falkland sprat
Argentinsk ansjos	ANA	*Engraulis anchoita*	Argentine anchoita
Ansjoser osv. i.a.n.	ANX	*Engraulidae*	Anchovies n.e.i.
Sildefisk i.a.n.	CLU	*Clupeoidei*	Clupeoids n.e.i.
Rygstribet pelamide	BON	*Sarda sarda*	Atlantic bonito
Wahoo	WAH	*Acanthocybium solandri*	Wahoo
Atlantisk kongemakrel	KGM	*Scomberomorus cavalla*	King mackerel
Plettet kongemakrel	SSM	*Scomberomorus maculatus*	Atlantic Spanish mackerel
Kongemakrelarter i.a.n.	KGX	*Scomberomorus* spp.	Seerfishes n.e.i.
Auxide og fregatmakrel	FRZ	*Auxis thazard, A. rochei*	Frigate and bullet tunas
Thunnin	LTA	*Euthynnus alletteratus*	Atlantic black skipjack
Bugstribet bonit	SKJ	*Katsuwonus pelamis*	Skipjack tuna
Atlantisk tun	BFT	*Thunnus thynnus*	Northern bluefin tuna
Sortfinnet tun	BLF	*Thunnus atlanticus*	Blackfin tuna
Hvid tun	ALB	*Thunnus alalunga*	Albacore

▼B

Dansk betegnelse	Bogstavkode	Latinsk betegnelse	Engelsk betegnelse
Sydlig tun	SBF	*Thunnus maccoyii*	Southern bluefin tuna
Gulfinnet tun	YFT	*Thunnus albacares*	Yellowfin tuna
Storøjet tun	BET	*Thunnus obesus*	Big-eye tuna
Tunfisk i.a.n.	TUN	*Thunnini*	Tunas n.e.i.
Atlantisk sejlfisk	SAI	*Istiophorus albicans*	Atlantic sailfish
Blå marlin	BUM	*Makaira nigricans*	Atlantic blue marlin
Hvid marlin	WHM	*Tetrapturus albidus*	Atlantic white marlin
Marliner, sejlfisk, spydfisk i.a.n.	BIL	*Istiophoridae*	Marlins, sailfishes, spearfishes
Sværdfisk	SWO	*Xiphias gladius*	Swordfish
Tunlignende fisk i.a.n.	TUX	*Scombroidei*	Tuna-like fishes n.e.i.
Hvid slangemakrel	WSM	*Thyrsitops lepidopoides*	White snake mackerel
Hårhale	LHT	*Trichiurus lepturus*	Largehead hairtail
Spansk makrel	MAS	*Scomber japonicus*	Chub mackerel
Storøjet rævehaj	BTH	*Alopias superciliosus*	Big-eye thresher
Makohaj	SMA	*Isurus oxyrinchus*	Shortfin mako
Blåhaj	BSH	*Prionace glauca*	Blue shark
Silkehaj	FAL	*Carcharhinus falciformis*	Silky shark
Kobberhaj	BRO	*Carcharhinus brachyurus*	Copper shark
Almindelig hammerhaj	SPZ	*Sphyrna zygaena*	Smooth hammerhead
Indopacifisk hammerhaj	SPL	*Sphyrna lewini*	Scalloped hammerhead
Gråhaj	GAG	*Galeorhinus galeus*	Tope shark
Almindelig pighaj	DGS	*Squalus acanthias*	Picked dogfish
Havengle i.a.n.	ASK	*Squatinidae*	Angel sharks, sand devils n.e.i.
Sydlig guitarfisk	GUD	*Rhinobatos percellens*	Chola guitarfish
Savrokker	SAW	*Pristidae*	Sawfishes
Elefantfisk osv. i.a.n.	CAH	*Callorhinchidae*	Elephantfishes n.e.i.
Patagonisk glathaj	SDP	*Mustelus schmitti*	Patagonian smoothhound
Glathajarter i.a.n.	SDV	*Mustelus* spp.	Smoothhounds
Gråhajarter	LSK	*Galeorhinus* spp.	Liveroil sharks
Rokker, pigrokker, djævlerokker i.a.n.	SRX	*Rajiformes*	Skates and rays, n.e.i.
Hajer, rokker osv. i.a.n.	SKX	*Elasmobranchii*	Sharks, rays, skates, etc.
Havfisk i.a.n.	MZZ	*Osteichthyes*	Marine fishes n.e.i.

▼B

Dansk betegnelse	Bogstavkode	Latinsk betegnelse	Engelsk betegnelse
Danas svømmekrabbe	CRZ	*Callinectes danae*	Dana swimcrab
Antarktisk troldkrabbe	KCR	*Lithodes santolla*	Southern kingcrab
Troldkrabbe	PAG	*Paralomis granulosa*	Softshell red crab
Dybvandskrabbearter i.a.n.	GER	*Geryon* spp.	Geryons n.e.i.
Marine krabber i.a.n.	CRA	*Brachyura*	Marine crabs n.e.i.
Karaibisk languster	SLC	*Panulirus argus*	Caribbean spiny lobster
Langusterarter i.a.n.	SLV	*Panulirus* spp.	Tropical spiny lobsters n.e.i.
Aztekerreje	ABS	*Penaeus aztecus*	Northern brown shrimp
Rødplettet reje	PNB	*Penaeus brasiliensis*	Redspotted shrimp
Rejearter i.a.n.	PEN	*Penaeus* spp.	Penaeus shrimps n.e.i.
Atlantisk reje	BOB	*Xiphopenaeus kroyeri*	Atlantic seabob
Argentinsk stiletreje	ASH	*Artemesia longinaris*	Argentine stiletto shrimp
Argentinsk rødreje	LAA	*Pleoticus muelleri*	Argentine red shrimp
Svømmende tibenede krebsdyr i.a.n.	DCP	*Natantia*	Natantian decapods n.e.i.
Antarktisk lyskrebs i.a.n.	KRI	*Euphausia* spp.	Antarctic krill n.e.i.
Marine krebsdyr i.a.n.	CRU	*Crustacea*	Marine crustaceans n.e.i.
Snegle i.a.n.	GAS	*Gastropoda*	Gastropods n.e.i.
Østersarter i.a.n.	OYC	*Crassostrea* spp.	Cupped oysters n.e.i.
La Platablåmusling	MSR	*Mytilus platensis*	River Plata mussel
Magellanmusling	MSC	*Aulacomya ater*	Magellan mussel
Kammuslinger i.a.n.	SCX	*Pectinidae*	Scallops n.e.i.
Kilemuslingarter	DON	*Donax* spp.	Donax clams
Muslinger osv. i.a.n.	CLX	*Bivalvia*	Clams n.e.i.
Sepia- og sepiolablæksprutter i.a.n.	CTL	*Sepiidae, Sepiolidae*	Cuttlefishes, bobtail squids
Patagonisk loligo	SQP	*Loligo gahi*	Patagonian squid
Loligoarter i.a.n.	SQC	*Loligo* spp.	Common squids
Argentinsk blæksprutte	SQA	*Illex argentinus*	Argentine shortfin squid
Syvstjernet flyveblæksprutte	SQS	*Martialia hyadesii*	Sevenstar flying squid
Ottearmede blæksprutter osv. i.a.n.	OCT	*Octopodidae*	Octopuses
Diverse blæksprutter i.a.n.	SQU	*Loliginidae, Ommastrephidae*	Squids n.e.i.
Marine bløddyr i.a.n.	MOL	*Mollusca*	Marine molluscs n.e.i.
Havskildpadder i.a.n.	TTX	*Testudinata*	Marine turtles n.e.i.

▼B

DET SYDØSTLIGE ATLANTERHAV (overordnet fiskeriområde 47)

Dansk betegnelse	Bogstavkode	Latinsk betegnelse	Engelsk betegnelse
Fladfisk i.a.n.	FLX	*Pleuronectiformes*	Flatfishes n.e.i.
Sydafrikansk tunge	SOW	*Austroglossus microlepis*	West coast sole
Sydafrikansk tunge	SOE	*Austroglossus pectoralis*	Mud sole
Tungearter i.a.n.	SOA	*Austroglossus* spp.	Southeast Atlantic soles n.e.i.
Hundetunger	TOX	*Cynoglossidae*	Tonguefishes n.e.i.
Benguelakulmule	HKB	*Merluccius polli*	Benguela hake
Sydafrikansk kulmule	HKK	*Merluccius capensis*	Shallow-water Cape hake
Dybvandskulmule	HKO	*Merluccius paradoxus*	Deepwater Cape hake
Sydafrikansk kulmule	HKC	*Merluccius capensis, M. paradoxus*	Cape hakes
Kulmuler	HKZ	*Merlucciidae*	Merluccid hakes
Gadiformes i.a.n.	GAD	*Gadiformes*	Gadiforms n.e.i.
Sølvøkser	HAF	*Sternoptychidae*	Hatchetfishes
Laksesildarter i.a.n.	MAU	*Maurolicus* spp.	Lightfishes n.e.i.
Laksesild	MAV	*Maurolicus muelleri*	Silver lightfish
Grønøjer	GRE	*Chlorophthalmidae*	Greeneyes
Hvid havmalle	GAT	*Galeichthyes feliceps*	White barbel
Glatmundet havmalle	SMC	*Arius heudelotii*	Smoothmouth sea catfish
Havmaller i.a.n.	CAX	*Ariidae*	Sea catfishes n.e.i.
Stor øglefisk	LIG	*Saurida tumbil*	Greater lizardfish
Øglefisk i.a.n.	LIX	*Synodontidae*	Lizardfishes n.e.i.
Havål osv. i.a.n.	COX	*Congridae*	Conger eels n.e.i.
Sneppefisk	SNS	*Macroramphosus scolopax*	Slender snipefish
Sneppefisk i.a.n.	SNI	*Macroramphosidae*	Snipefishes
Beryxfiskarter i.a.n.	ALF	*Beryx* spp.	Alfonsinos
Beryxfisk osv. i.a.n.	BRX	*Berycidae*	Alfonsinos n.e.i.
Sanktpetersfisk	JOD	*Zeus faber*	John Dory
Amerikansk sanktpetersfisk	JOS	*Zenopsis conchifer*	Silvery John Dory
Sanktpetersfisk i.a.n.	ZEX	*Zeidae*	Dories n.e.i.
Havgalte i.a.n.	BOR	*Caproidae*	Boarfishes
Havgalt	BOC	*Capros aper*	Boarfish

▼B

Dansk betegnelse	Bogstavkode	Latinsk betegnelse	Engelsk betegnelse
Demersale aborrefisk i.a.n.	DPX	*Perciformes*	Demersal percomorphs n.e.i.
Havaborrearter i.a.n.	GPX	*Epinephelus* spp.	Groupers n.e.i.
Vragfisk	WRF	*Polyprion americanus*	Wreckfish
Havaborrer, havbarser i.a.n.	BSX	*Serranidae*	Groupers, seabasses n.e.i.
Catalufaarter i.a.n.	BIG	*Priacanthus* spp.	Big-eyes n.e.i.
Storøjefisk	PRI	*Priacanthidae*	Big-eyes, glasseyes, bulleyes
Kardinalfisk i.a.n.	APO	*Apogonidae*	Cardinalfishes n.e.i.
Glødebugfisk i.a.n.	ACR	*Acropomatidae*	Glow-bellies, splitfins
Japansk kardinalfisk	SYN	*Synagrops japonicus*	Blackmouth splitfin
Kardinalfiskarter i.a.n.	SYS	*Synagrops* spp.	Splitfins n.e.i.
Kaphuefisk	EMM	*Emmelichthys nitidus*	Cape bonnetmouth
Huefisk i.a.n.	EMT	*Emmelichthyidae*	Bonnetmouths, rubyfishes, etc.
Snappere i.a.n.	SNX	*Lutjanidae*	Snappers, jobfishes, n.e.i.
Trådfinnebrasenarter i.a.n.	THB	*Nemipterus* spp.	Threadfin breams
Trådfinnebrasener og monokelbrasenarter i.a.n.	THD	*Nemipteridae*	Threadfin, monocle, dwarf breams
Storøjet gryntefisk	GRB	*Brachydeuterus auratus*	Big-eye grunt
Middelhavsgryntefisk	GBR	*Plectorhinchus mediterraneus*	Rubberlip grunt
Sompatgryntefisk	BUR	*Pomadasys jubelini*	Sompat grunt
Gryntefisk i.a.n.	GRX	*Haemulidae* (= *Pomadasyidae*)	Grunts, sweetlips, n.e.i.
Afrikansk ørnefisk	KOB	*Argyrosomus hololepidotus*	Southern meagre (= kob)
Afrikansk trommefisk	AWE	*Atractoscion aequidens*	Geelbek croaker
Stortandet trommefisk	LKR	*Otolithes ruber*	Tigertooth croaker
Trommefiskarter i.a.n.	CKW	*Pseudotolithus* spp.	West African croakers
Trommefisk i.a.n.	CDX	*Sciaenidae*	Croakers, drums n.e.i.
Kanarisk trommefisk	UCA	*Umbrina canariensis*	Canary drum (= baardman)
Trommefiskarter i.a.n.	WKX	*Cynoscion* spp.	Weakfishes n.e.i.
Natalblankesten	TJO	*Pagellus natalensis*	Natal pandora
Havruder i.a.n.	SBX	*Sparidae*	Porgies, seabreams n.e.i.
Blankestenarter i.a.n.	PAX	*Pagellus* spp.	Pandoras n.e.i.
Havrudearter i.a.n	SRG	*Diplodus* spp.	Sargo breams n.e.i.
Storøjet havrude	DEL	*Dentex macrophthalmus*	Large-eye dentex

▼B

Dansk betegnelse	Bogstavkode	Latinsk betegnelse	Engelsk betegnelse
Angolansk havrude	DEA	*Dentex angolensis*	Angolan dentex
Kanarisk havrude	DEN	*Dentex canariensis*	Canary dentex
Havrudearter i.a.n.	DEX	*Dentex* spp.	Dentex n.e.i.
Almindelig havrude	BRB	*Spondyliosoma cantharus*	Black seabream
Tømrerhavrude	SLF	*Argyrozona argyrozona*	Carpenter seabream
Nufarhavrude	SLD	*Cheimerius nufar*	Santer seabream
Rød stenbrasen	RER	*Petrus rupestris*	Red steenbras
Pangahavrude	PGA	*Pterogymnus laniarius*	Panga seabream
Sydlig havrude	WSN	*Rhabdosargus globiceps*	White stumpnose
Havrudearter i.a.n.	SBP	*Pagrus* spp.	Pargo breams n.e.i.
Okseøjefisk	BOG	*Boops boops*	Bogue
Havrudearter i.a.n.	RSX	*Chrysoblephus* spp.	Stumpnose, dageraadbreams, n.e.i.
Hvid stenbrasen	SNW	*Lithognathus lithognathus*	Whitesteenbras
Havrudearter i.a.n.	STW	*Lithognathus* spp.	Steenbrasses, n.e.i.
Stribet blankesten	SSB	*Lithognathus mormyrus*	Sand steenbras
Havrudearter i.a.n.	CPP	*Pachymetopon* spp.	Copper breams
Gulstribet havrude	SLM	*Sarpa salpa*	Salema (= Strepie)
Havrudearter i.a.n.	PLY	*Polysteganus* spp.	Polystegan seabreams n.e.i.
Natalhavrude	SCM	*Polysteganus praeorbitalis*	Scotsman seabream
Plettet havrude	SEV	*Polysteganus undulosus*	Seventyfour seabream
En havrude	SBU	*Polysteganus coeruleopunctatus*	Blueskin seabream
Havruder i.a.n.	SBX	*Sparidae*	Porgies, seabreams, n.e.i.
Pikarelarter i.a.n.	PIC	*Spicara* spp.	Picarels
Muller i.a.n.	MUM	*Mullidae*	Goatfishes, red mullets n.e.i.
Mullearter i.a.n.	MUX	*Mullus* spp.	Surmullets (= Red mullets)
Galeonsfisk i.a.n.	COT	*Dichistiidae*	Galjoens n.e.i.
Kapgaleonsfisk	GAJ	*Dichistius capensis*	Galjoen
Spadefisk i.a.n.	SPA	*Ephippidae*	Spadefishes
Afrikansk spadefisk	SIC	*Drepane africana*	African sicklefish
Kingklippere, brotulaer i.a.n.	OPH	*Ophidiidae*	Cuskeels, brotulas n.e.i.
Sydafrikansk kingklip	KCP	*Genypterus capensis*	Kingclip

▼B

Dansk betegnelse	Bogstavkode	Latinsk betegnelse	Engelsk betegnelse
Kutlinger i.a.n.	GPA	*Gobiidae*	Gobies n.e.i.
Sydafrikansk rødfisk	REC	*Sebastes capensis*	Cape redfish
Blåkæftarter i.a.n.	ROK	*Helicolenus* spp.	Rosefishes n.e.i.
Blåkæft	BRF	*Helicolenus dactylopterus*	Blackbelly rosefish
Dragehovedfisk i.a.n.	SCO	*Scorpaenidae*	Scorpionfishes, n.e.i.
Langpigget knurhane	GUN	*Trigla lyra*	Piper gurnard
Kapknurhane	GUC	*Chelidonichthys capensis*	Cape gurnard
Knurhaner i.a.n.	GUX	*Triglidae*	Gurnards, searobins n.e.i.
Knurhanearter	GUY	*Trigla* spp.	Gurnards
Aftrækkerfisk i.a.n.	TRI	*Balistidae*	Triggerfishes, durgons
Vestafrikansk havtaske	MOK	*Lophius upsicephalus*	Cape monk
Havtasker i.a.n.	ANF	*Lophiidae*	Anglerfishes n.e.i.
Hektors prikfisk	LAN	*Lampanyctodes hectoris*	Lanternfish
Prikfisk	LXX	*Myctophidae*	Lanternfishes
Hornfisk i.a.n.	BEN	*Belonidae*	Needlefishes n.e.i.
Hornfisk i.a.n.	NED	*Tylosuru* spp.	Needlefishes
Makrelgedder i.a.n.	SAX	*Scomberesocidae*	Sauries n.e.i.
Makrelgedde	SAU	*Scomberesox saurus*	Atlantic saury
Barracudaarter	BAR	*Sphyraena* spp.	Barracudas
Barracudaer	BAZ	*Sphyraenidae*	Barracudas
Multer i.a.n.	MUL	*Mugilidae*	Mullets n.e.i.
Trådfinnefisk i.a.n.	THF	*Polynemidae*	Threadfins, tasselfishes n.e.i.
Lille afrikansk trådfinnefisk	GAL	*Galeoides decadactylus*	Lesser African threadfin
Pelagiske aborrefisk i.a.n.	PPX	*Perciformes*	Pelagic percomorphs n.e.i.
Blåbars	BLU	*Pomatomus saltatrix*	Bluefish
Pomatomider i.a.n.	POT	*Pomatomidae*	Bluefishes n.e.i.
Sergentfisk	CBA	*Rachycentron canadum*	Cobia
Sergentfisk i.a.n.	CBX	*Rachycentridae*	Cobias n.e.i.
Sydafrikansk hestemakrel	HMC	*Trachurus capensis*	Cape horse mackerel
Cunenehestemakrel	HMZ	*Trachurus trecae*	Cunene horse mackerel
Hestemakrelarter i.a.n.	JAX	*Trachurus* spp.	Jack and horse mackerels n.e.i.
Hestemakrelarter i.a.n.	SDX	*Decapterus* spp.	Scads

▼B

Dansk betegnelse	Bogstavkode	Latinsk betegnelse	Engelsk betegnelse
Crevalle	CVJ	*Caranx hippos*	Crevalle jack
Falsk hestemakrel	HMY	*Caranx rhonchus*	False scad
Hestemakrelarter i.a.n.	TRE	*Caranx* spp.	Jacks, crevalles, n.e.i.
Afrikansk hestehoved	LUK	*Selene dorsalis*	Lookdown fish
Pompanoarter i.a.n.	POX	*Trachinotus* spp.	Pompanos
Australsk ravfisk	YTC	*Seriola lalandi*	Yellowtail amberjack
Ravfiskarter i.a.n.	AMX	*Seriola* spp.	Amberjacks n.e.i.
Stor gaffelmakrel	LEE	*Lichia amia*	Leerfish (= Garrick)
Atlantisk bumper	BUA	*Chloroscombrus chrysurus*	Atlantic bumper
Hestemakreller i.a.n.	CGX	*Carangidae*	Carangids n.e.i.
Havbrasener i.a.n.	BRZ	*Bramidae*	Pomfrets, ocean breams n.e.i.
Havbrasen	POA	*Brama brama*	Atlantic pomfret
Guldmakrel	DOL	*Coryphaena hippurus*	Common dolphinfish
Guldmakreller i.a.n.	DOX	*Coryphaenidae*	Dolphinfishes n.e.i.
Blå smørfisk	BLB	*Stromateus fiatola*	Blue butterfish
Smørfisk i.a.n.	BUX	*Stromateidae*	Butterfishes, silverpomfrets
Damefisk i.a.n.	ALU	*Albulidae*	Bonefishes
Langfinnet damefisk	BNF	*Pterothrissus belloci*	Longfin bonefish
Rund sardinel	SAA	*Sardinella aurita*	Round sardinella
Madeirasardinel	SAE	*Sardinella maderensis*	Madeiran sardinella
Sydafrikansk sardin	PIA	*Sardinops ocellatus*	Southern African pilchard
Whiteheads rundsild	WRR	*Etrumeus whiteheadi*	Whitehead's round herring
Kapansjos	ANC	*Engraulis capensis*	Southern African anchovy
Ansjoser osv. i.a.n.	ANX	*Engraulidae*	Anchovies n.e.i.
Sild, sardiner i.a.n.	CLP	*Clupeidae*	Herrings, sardines n.e.i.
Sardinelarter i.a.n	SIX	*Sardinella* spp.	Sardinellas n.e.i.
Sildefisk i.a.n.	CLU	*Clupeoidei*	Clupeoids n.e.i.
Rygstribet pelamide	BON	*Sarda sarda*	Atlantic bonito
Wahoo	WAH	*Acanthocybium solandri*	Wahoo
Auxide	FRI	*Auxis thazard*	Frigate tuna
Auxide og fregatmakrel	FRZ	*Auxis thazard, A. rochei*	Frigate and bullet tunas
Indisk kongemakrel	COM	*Scomberomorus commerson*	Narrow-barred Spanish mackerel

▼B

Dansk betegnelse	Bogstavkode	Latinsk betegnelse	Engelsk betegnelse
Plettet kongemakrel	SSM	*Scomberomorus maculatus*	King mackerel
Vestafrikansk kongemakrel	MAW	*Scomberomorus tritor*	West African Spanish mackerel
Mangestribet kongemakrel	KAK	*Scomberomorus plurilineatus*	Kanadi kingfish
Kongemakrelarter i.a.n.	KGX	*Scomberomorus* spp.	Seerfishes n.e.i.
Thunnin	LTA	*Euthynnus alletteratus*	Atlantic black skipjack
Lille thunnin	KAW	*Euthynnus affinis*	Kawakawa
Bugstribet bonit	SKJ	*Katsuwonus pelamis*	Skipjack tuna
Atlantisk tun	BFT	*Thunnus thynnus*	Northern bluefin tuna
Hvid tun	ALB	*Thunnus alalunga*	Albacore
Sydlig tun	SBF	*Thunnus maccoyji*	Southern bluefin tuna
Gulfinnet tun	YFT	*Thunnus albacares*	Yellowfin tuna
Storøjet tun	BET	*Thunnus obesus*	Big-eye tuna
Atlantisk sejlfisk	SAI	*Istiophorus albicans*	Atlantic sailfish
Blå marlin	BUM	*Makaira nigricans*	Atlantic blue marlin
Sort marlin	BLM	*Makaira indica*	Black marlin
Hvid marlin	WHM	*Tetrapturus albidus*	Atlantic white marlin
Marliner, sejlfisk, spydfisk i.a.n.	BIL	*Istiophoridae*	Marlins, sailfishes, spearfishes
Sværdfisk	SWO	*Xiphias gladius*	Swordfish
Sværdfisk	XIP	*Xiphiidae*	Swordfishes
Tunlignende fisk i.a.n.	TUX	*Scombroidei*	Tuna-like fishes n.e.i.
Slangemakreller i.a.n.	GEP	*Gempylidae*	Snake mackerels, escolars n.e.i.
Almindelig slangemakrel	SNK	*Thyrsites atun*	Snoek
Hårhale	LHT	*Trichiurus lepturus*	Largehead hairtail
Hårhaler, sabelfisk i.a.n.	CUT	*Trichiuridae*	Hairtails, cutlassfishes n.e.i.
Strømpebåndsfisk	SFS	*Lepidopus caudatus*	Silver scabbardfish
Spansk makrel	MAS	*Scomber japonicus*	Chub mackerel
Makrelfisk i.a.n.	MAX	*Scombridae*	Mackerels n.e.i.
Makrellignende fisk i.a.n.	MKX	*Scombroidei*	Mackerel-like fishes n.e.i.
Makohaj	SMA	*Isurus oxyrinchus*	Shortfin mako
Blåhaj	BSH	*Prionace glauca*	Blue shark
Almindelig hammerhaj	SPZ	*Sphyrna zygaena*	Smooth hammerhead
Glathajarter i.a.n.	SDV	*Mustelus* spp.	Smooth-hounds n.e.i.
Gråhaj	GAG	*Galeorhinus galeus*	Tope shark

▼B

Dansk betegnelse	Bogstavkode	Latinsk betegnelse	Engelsk betegnelse
Havengle i.a.n.	ASK	*Squatinidae*	Angelsharks, sand devils n.e.i.
Rokkearter i.a.n.	SKA	*Raja* spp.	Raja rays n.e.i.
Rokker, pigrokker, djævlerokker i.a.n.	SRX	*Rajiformes*	Rays, stingrays, mantas n.e.i.
Kapelefantfisk	CHM	*Callorhinchus capensis*	Cape elephantfish
Hajer, rokker osv. i.a.n.	SKX	*Elasmobranchii*	Sharks, rays, skates, etc. n.e.i.
Sildehajer, makrelhajer	MSK	*Lamnidae*	Mackerel sharks, porbeagles
Rødhajer	SYX	*Scyliorhinidae*	Catsharks
Blinkhindehajer	RSK	*Cercharhinidae*	Requiem sharks
Hammerhajer osv. i.a.n.	SPY	*Sphyrnidae*	Bonnethead, hammerhead sharks
Almindelig glathaj	SMD	*Mustelus mustelus*	Smoothhound
Pighajer i.a.n.	DGX	*Squalidae*	Dogfish sharks n.e.i.
Almindelig pighaj	DGS	*Squalus acanthias*	Picked (= Spiny) dogfish
Storøjet pighaj	DOP	*Squalus megalops*	Shortnose dogfish
Guitarfisk osv. i.a.n.	GTF	*Rhinobatidae*	Guitarfishes
Savrokker	SAW	*Pristidae*	Sawfishes
Rokker i.a.n.	RAJ	*Rajidae*	Skates n.e.i.
Rokkearter i.a.n.	SKA	*Raja* spp.	Skates
Pilrokker	STT	*Dasyaididae* (= *Trygonidae*)	Stingrays, butterfly rays
Ørnerokker	EAG	*Myliobatidae*	Eagle rays
Djævlerokker	MAN	*Mobulidae*	Mantas
Elektriske rokker i.a.n.	TOD	*Torpedinidae*	Torpedo (= Electric) rays
Elefantfisk osv. i.a.n.	CAH	*Callorhinchidae*	Elephantfishes n.e.i.
Rokker i.a.n	BAI	*Batoidimorpha (Hypotremata)*	Rays, skates, mantas n.e.i.
Diverse hajer i.a.n.	SKH	*Selachimorpha (Pleurotremata)*	Various sharks n.e.i.
Hajer, rokker osv. i.a.n.	SKX	*Elasmobranchii*	Sharks, rays, skates etc.
Bruskfisk i.a.n.	CAR	*Chondrichthyes*	Cartilaginous fishes n.e.i.
Havmus i.a.n.	HOL	*Chimaeriformes*	Chimaeras n.e.i.
Havfisk i.a.n.	MZZ	*Osteichthyes*	Marine fishes n.e.i.
Almindelig taskekrabbe	CRE	*Cancer pagurus*	Edible crab
Taskekrabber i.a.n.	CAD	*Cancridae*	Jonah crabs, rock crabs
Svømmekrabber i.a.n.	SWM	*Portunidae*	Swimming crabs n.e.i.
Troldkrabber i.a.n.	KCX	*Lithodidae*	King crabs n.e.i.

▼B

Dansk betegnelse	Bogstavkode	Latinsk betegnelse	Engelsk betegnelse
Antarktisk troldkrabbe	KCR	*Lithodes santolla*	Southern king crabs
Troldkrabbe	KCA	*Lithodes ferox*	King crab
Femtandet dybvandskrabbe	CGE	*Chaceon maritae*	West African geryon
Dybvandskrabbearter i.a.n.	GER	*Geryon* spp.	Geryons n.e.i.
Dybvandskrabber i.a.n.	GEY	*Geryonidae*	Deep-sea crabs, geryons
Marine krabber i.a.n.	CRA	*Brachyura*	Marine crabs n.e.i.
Langusterarter i.a.n	SLV	*Panulirus* spp.	Tropical spiny lobsters n.e.i.
Grøn languster	LOY	*Panulirus regius*	Royal spiny lobster
Transkeilanguster	LOK	*Panulirus homarus*	Scalloped spiny lobster
Kaplanguster	LBC	*Jasus lalandii*	Cape rock lobster
Tristanlanguster	LBT	*Jasus tristani*	Tristan da Cunha rock lobster
Natallanguster	SLN	*Palinurus delagoae*	Natal spiny lobster
Sydlig languster	SLS	*Palinurus gilchristi*	South coast spiny lobster
Langustere i.a.n.	VLO	*Palinuridae*	Spiny lobsters n.e.i.
Bjørnekrebs i.a.n.	LOS	*Scyllaridae*	Slipper lobsters
Indisk dybvandshummer	NES	*Nephropsis stewarti*	Indian Ocean lobsterette
Ægte hummere	NEX	*Nephropidae*	True lobsters, lobsterettes
Rynket reje	TGS	*Melicertus kerathurus*	Caramote prawn
Indisk hvidreje	PNI	*Penaeus indicus*	Indian white prawn
Sydlig rosenreje	SOP	*Penaeus notiatis*	Southern pink shrimp
Rejearter i.a.n.	PEN	*Penaeus* spp.	Penaeus shrimps n.e.i.
Dybvandsrosenreje	DPS	*Parapenaeus longirostris*	Deepwater rose shrimp
Rejer i.a.n.	PEZ	*Penaeidae*	Penaeid shrimps
Rødstribet reje	ARV	*Aristeus varidens*	Striped red shrimp
Dybhavsrejer i.a.n.	ARI	*Aristeidae*	Aristeid shrimps
Savreje	CPR	*Palaemon serratus*	Common prawn
Rejer i.a.n.	SOZ	*Solenoceridae*	Solenocerid shrimps
Knivrejearter i.a.n.	KNI	*Haliporoides* spp.	Knife shrimps
En art knivreje	KNS	*Haliporoides triarthrus*	Knife shrimp
En art knivreje	JAQ	*Haliporoides sibogae*	Jack-knife shrimp
Svømmende tibenede krebsdyr i.a.n.	DCP	*Natantia*	Natantian decapods n.e.i.
Marine krebsdyr i.a.n.	CRU	*Crustacea*	Marine crustaceans n.e.i.

▼B

Dansk betegnelse	Bogstavkode	Latinsk betegnelse	Engelsk betegnelse
Midas søøre	ABP	*Haliotis midae*	Perlemoen abalone
Sydafrikansk turbansnegl	GIW	*Turbo sarmaticus*	Giant periwinkle
Østersarter i.a.n.	OYX	*Ostrea* spp.	Flat oysters n.e.i.
Tandet østers	ODE	*Ostrea denticulata*	Denticulate rock oyster
Stillehavsøsters	OYG	*Crassostrea gigas*	Pacific cupped oyster
Østersarter i.a.n.	OYC	*Crassostrea* spp.	Cupped oysters n.e.i.
Sydamerikansk blåmusling	MSL	*Perna perna*	Rock mussel
Blåmuslinger i.a.n.	MSX	*Mytilidae*	Sea mussels n.e.i.
Ribbet kammusling	PSU	*Pecten sulcicostatus*	…
Kammuslinger i.a.n.	SCX	*Pectinidae*	Scallops n.e.i.
Glat trugmusling	MAG	*Mactra glabrata*	Smooth mactra
Trugmuslinger i.a.n.	MAT	*Mactridae*	Mactra surf clams
Venusmuslinger i.a.n.	CLV	*Veneridae*	Venus clams
Afrikansk venusmusling	DOR	*Dosinia orbignyi*	…
Kilemuslingarter	DON	*Donax* spp.	Donax clams
Kapknivmusling	RAC	*Solen capensis*	Cape razor clams
Knivmuslinger i.a.n.	SOI	*Solenidae*	Razor clams, knife clams
Muslinger osv. i.a.n.	CLX	*Bivalvia*	Clams n.e.i.
Sepia- og sepiolablæksprutter i.a.n.	CTL	*Sepiidae, Sepiolidae*	Cuttlefishes, bobtail squids
Kaploligo	CHO	*Loligo reynaudi*	Chokker squid
Angolaflyveblæksprutte	SQG	*Todarodes angolensis*	Angolan flying squid
Loligoarter i.a.n.	SQC	*Loligo* spp.	Common squids
Ottearmede blæksprutter osv. i.a.n.	OCT	*Octopodidae*	Octopuses
Diverse blæksprutter i.a.n.	SQU	*Loliginidae, Ommastrephidae*	Squids n.e.i.
Marine bløddyr i.a.n.	MOL	*Mollusca*	Marine molluscs n.e.i.
Sydafrikansk søbjørn	SEK	*Arctocephalus pusillus*	South African fur seal
En art søpung	SSR	*Pyura stolonifera*	Red bait
En art søpindsvin	URR	*Parechinus angulosus*	…
Søpølser i.a.n.	CUX	*Holothuroidea*	Sea-cucumbers n.e.i.
Hvirvelløse vanddyr i.a.n.	INV	*Invertebrata*	Aquatic invertebrates n.e.i.

▼B

DET VESTLIGE INDISKE OCEAN (overordnet fiskeriområde 51)

Dansk betegnelse	Bogstavkode	Latinsk betegnelse	Engelsk betegnelse
Keleestamsild	HIX	*Hilsa kelee*	Kelee shad
Hilsastamsild	HIL	*Tenualosa ilisha*	Hilsa shad
Mælkefisk	MIL	*Chanos chanos*	Milkfish
Barramundi	GIP	*Lates calcarifer*	Giant seaperch (= Barramundi)
Fladfisk i.a.n.	FLX	*Pleuronectiformes*	Flatfishes n.e.i.
Indopacifisk pigflynder	HAI	*Psettodes erumei*	Indian halibut
Hundetunger	TOX	*Cynoglossidae*	Tonguefishes n.e.i.
Næsehornstorsk	UNC	*Bregmaceros mcclellandi*	Unicorn cod
Gadiformes i.a.n.	GAD	*Gadiformes*	Gadiformes n.e.i.
Bombayand	BUC	*Harpadon nehereus*	Bombay duck
Havmaller i.a.n.	CAX	*Ariidae*	Seacatfishes n.e.i.
Stor øglefisk	LIG	*Saurida tumbil*	Greater lizardfish
Storskællet øglefisk	LIB	*Saurida undosquamis*	Brushtooth lizardfish
Øglefisk i.a.n.	LIX	*Synodontidae*	Lizardfishes n.e.i.
Geddemurænearter i.a.n.	PCX	*Muraenesox* spp.	Pike congers n.e.i.
Havål osv. i.a.n.	COX	*Congridae*	Conger eels n.e.i.
Beryxfiskarter i.a.n.	ALF	*Beryx* spp.	Alfonsinos
Sanktpetersfisk	JOD	*Zeus faber*	Japanese John Dory
Demersale aborrefisk i.a.n.	DPX	*Perciformes*	Demersal percomorphs n.e.i.
Havaborrearter i.a.n.	GPX	*Epinephelus* spp.	Groupers n.e.i.
Havaborrer, havbarser i.a.n.	BSX	*Serranidae*	Groupers, seabasses n.e.i.
Catalufaarter i.a.n.	BIG	*Priacanthus* spp.	Bigeyes n.e.i.
Sillagoer	WHS	*Sillaginidae*	Sillago whitings
Hvidfisk	TRF	*Lactarius lactarius*	False trevally
Huefisk i.a.n.	EMT	*Emmelichthyidae*	Bonnetmouths, rubyfishes, etc.
Mangrovesnapper	RES	*Lutjanus argentimaculatus*	Mangrove red snapper
Snapperarter i.a.n.	SNA	*Lutjanus* spp.	Snappers n.e.i.
Snappere i.a.n.	SNX	*Lutjanidae*	Snappers, jobfishes, n.e.i.
Trådfinnebransenarter i.a.n.	THB	*Nemipterus* spp.	Threadfin breams
Trådfinnebrasener og monokelbrasenarter i.a.n.	THD	*Nemipteridae*	Threadfin, monocle dwarf breams

▼B

Dansk betegnelse	Bogstavkode	Latinsk betegnelse	Engelsk betegnelse
Ponyfiskarter	POY	*Leiognathus* spp.	Ponyfishes (= Slipmouths) n.e.i.
Gryntefisk i.a.n.	GRX	*Haemulidae* (= *Pomadasyidae*)	Grunts, sweetlips, n.e.i.
Afrikansk ørnefisk	KOB	*Argyrosomus hololepidotus*	Southern meagre (= Kob)
Afrikansk trommefisk	AWE	*Atractoscion aequidens*	Geelbek croaker
Trommefisk i.a.n.	CDX	*Sciaenidae*	Croakers, drums n.e.i.
Kejserbrasener i.a.n.	EMP	*Lethrinidae*	Emperors (Scavengers)
Blankestenarter i.a.n.	PAX	*Pagellus* spp.	Pandoras n.e.i.
Havrudearter i.a.n.	DEX	*Dentex* spp.	Dentex n.e.i.
Langpigget havrude	KBR	*Argyrops spinifer*	King soldier bream
Nufarhavrude	SLD	*Cheimerius nufar*	Santer seabream
Rød stenbrasen	RER	*Petrus rupestris*	Red steenbras
Havrudearter i.a.n.	RSX	*Chrysoblephus* spp.	Stumpnose, dageraad breams, n.e.i.
Havruder i.a.n.	SBX	*Sparidae*	Porgies, seabreams, n.e.i.
Mullearter i.a.n.	MUX	*Mullus* spp.	Surmullets (= Red mullets)
Mullearter	GOX	*Upeneus* spp.	Goatfishes
Muller i.a.n.	MUM	*Mullidae*	Goatfishes, red mullets n.e.i.
Plettet spadefisk	SPS	*Drepane punctata*	Spotted sicklefish
Læbefisk osv. i.a.n.	WRA	*Labridae*	Wrasses, hogfishes, etc.
Gerridarter i.a.n.	MOJ	*Gerres* spp.	Mojarras (= Silver-biddies)
Aborrer i.a.n.	PRC	*Percoidei*	Percoids n.e.i.
Kaninfiskarter i.a.n.	SPI	*Siganus* spp.	Spinefeet (= Rabbitfishes)
Dragehovedfisk i.a.n.	SCO	*Scorpaenidae*	Scorpionfishes, n.e.i.
Fladhovedulke i.a.n.	FLH	*Platycephalidae*	Flatheads
Aftrækkerfisk i.a.n.	TRI	*Balistidae*	Triggerfishes, durgons
Prikfisk i.a.n.	LXX	*Myctophidae*	Lanternfishes
Hornfiskarter i.a.n.	NED	*Tylosurus* spp.	Needlefishes
Halvnæbarter i.a.n.	HAX	*Hemiramphus* spp.	Halfbeaks n.e.i.
Flyvefisk i.a.n.	FLY	*Exocoetidae*	Flyingfishes n.e.i.
Barracudaarter i.a.n.	BAR	*Sphyraena* spp.	Barracudas
Stribet multe	MUF	*Mugil cephalus*	Flathead grey mullet
Multer i.a.n.	MUL	*Mugilidae*	Mullets n.e.i.

▼B

Dansk betegnelse	Bogstavkode	Latinsk betegnelse	Engelsk betegnelse
Indopacifisk trådfinnefisk	FOT	*Eleutheronema tetradactylum*	Fourfinger threadfin
Trådfinnefisk i.a.n.	THF	*Polynemidae*	Threadfins, tasselfishes n.e.i.
Pelagiske aborrefisk i.a.n.	PPX	*Perciformes*	Pelagic percomorphs n.e.i.
Blåbars	BLU	*Pomatomus saltatrix*	Bluefish
Sergentfisk	CBA	*Rachycentron canadum*	Cobia
Sergentfisk i.a.n.	CBX	*Rachycentridae*	Cobias, n.e.i.
Hestemakrelarter i.a.n.	JAX	*Trachurus* spp.	Jack and horse mackerels n.e.i.
Indisk hestemakrel	RUS	*Decapterus russelli*	Indian scad
Hestemakrelarter i.a.n.	SDX	*Decapterus* spp.	Scads
Hestemakrelarter i.a.n.	TRE	*Caranx* spp.	Jacks, crevalles, n.e.i.
Pompanoarter i.a.n.	POX	*Trachinotus* spp.	Pompanos
Australsk ravfisk	YTC	*Seriola lalandi*	Yellowtail amberjack
Ravfiskarter i.a.n.	AMX	*Seriola* spp.	Amberjacks n.e.i.
Regnbuehestemakrel	RRU	*Elagatis bipinnulata*	Rainbow runner
Gul hestemakrel	GLT	*Gnathanodon speciosus*	Golden trevally
Torpedohestemakrel	HAS	*Megalaspis cordyla*	Torpedo scad
Dronningefiskarter	QUE	*Scomberoides* (= *Chorinemus*) spp.	Queenfishes
Storøjet selar	BIS	*Selar crumenophthalmus*	Big-eye scad
Guldstribet selar	TRY	*Selaroides leptolepis*	Yellowstripe scad
Hestemakreller i.a.n.	CGX	*Carangidae*	Carangids n.e.i.
Sort pomfret	POB	*Parastromateus niger*	Black pomfret
Guldmakrel	DOL	*Coryphaena hippurus*	Common dolphinfish
Sølvsmørfisk	SIP	*Pampus argenteus*	Silver pomfret
Smørfisk i.a.n.	BUX	*Stromateidae*	Butterfishes, silver pomfrets
Guldstribet sardinel	SAG	*Sardinella gibbosa*	Goldstripe sardinella
Storhovedet sardinel	IOS	*Sardinella longiceps*	Indian oil sardine
Sardinelarter i.a.n.	SIX	*Sardinella* spp.	Sardinellas n.e.i.
Sydafrikansk sardin	PIA	*Sardinops ocellatus*	Southern African pilchard
Rødøjet rundsild	RRH	*Etrumeus teres*	Redeye round herring
Ansjosarter	STO	*Stolephorus* spp.	Stolephorus anchovies
Ansjoser osv. i.a.n.	ANX	*Engraulidae*	Anchovies n.e.i.

▼B

Dansk betegnelse	Bogstavkode	Latinsk betegnelse	Engelsk betegnelse
Sildefisk i.a.n.	CLU	*Clupeoidei*	Clupeoids n.e.i.
Indisk rovsild	DOB	*Chirocentrus dorab*	Dorab wolf-herring
Rovsildarter i.a.n.	DOS	*Chirocentrus* spp.	Wolf-herrings
Wahoo	WAH	*Acanthocybium solandri*	Wahoo
Indisk kongemakrel	COM	*Scomberomorus commerson*	Narrow-barred Spanish mackerel
Indopacifisk kongemakrel	GUT	*Scomberomorus guttatus*	Indo-Pacific king mackerel
Stribet kongemakrel	STS	*Scomberomorus lineolatus*	Streaked seerfish
Kongemakrelarter i.a.n.	KGX	*Scomberomorus* spp.	Seerfishes n.e.i.
Auxide og fregatmakrel	FRZ	*Auxis thazard, A. rochei*	Frigate and bullet tunas
Lille thunnin	KAW	*Euthynnus affinis*	Kawakawa
Bugstribet bonit	SKJ	*Katsuwonus pelamis*	Skipjack tuna
Tonggoltun	LOT	*Thunnus tonggol*	Longtail tuna
Hvid tun	ALB	*Thunnus alalunga*	Albacore
Sydlig tun	SBF	*Thunnus maccoyii*	Southern bluefin tuna
Gulfinnet tun	YFT	*Thunnus albacares*	Yellowfin tuna
Storøjet tun	BET	*Thunnus obesus*	Big-eye tuna
Stillehavssejlfisk	SFA	*Istiophorus platypterus*	Indo-Pacific sailfish
Indopacifisk blå marlin	BLZ	*Makaira mazara*	Indo-Pacific blue marlin
Sort marlin	BLM	*Makaira indica*	Black marlin
Stribet marlin	MLS	*Tetrapturus audax*	Striped marlin
Marliner, sejlfisk, spydfisk i.a.n.	BIL	*Istiophoridae*	Marlins, sailfishes, spearfishes
Tunlignende fisk i.a.n.	TUX	*Scombroidei*	Tuna-like fishes n.e.i.
Almindelig slangemakrel	SNK	*Thyrsites atun*	Snoek
Almindelig hårhale	LHT	*Trichiurus lepturus*	Largehead hairtail
Strømpebåndsfisk	SFS	*Lepidopus caudatus*	Silver scabbardfish
Hårhaler, sabelfisk i.a.n.	CUT	*Trichiuridae*	Hairtails, cutlassfishes, n.e.i.
Spansk makrel	MAS	*Scomber japonicus*	Chub mackerel
Indisk dværgmakrel	RAG	*Rastrelliger kanagurta*	Indian mackerel
Dværgmakrelarter i.a.n.	RAX	*Rastrelliger* spp.	Indian mackerels n.e.i.
Makrellignende fisk i.a.n.	MKX	*Scombroidei*	Mackerel-like fishes n.e.i.

▼B

Dansk betegnelse	Bogstavkode	Latinsk betegnelse	Engelsk betegnelse
Sværdfisk	SWO	*Xiphias gladius*	Swordfish
Makohaj	SMA	*Isurus oxyrinchus*	Shortfin mako
Blåhaj	BSH	*Prionace glauca*	Blue shark
Hvidtippet haj	OCS	*Carcharhinus longimanus*	Oceanic whitetip shark
Plethalet haj	CCQ	*Carcharhinus sorrah*	Spot-tail shark
Mørkhaj	DUS	*Carcharhinus obscurus*	Dusky shark
Silkehaj	FAL	*Carcharhinus falciformis*	Silky shark
Mælkehaj	RHA	*Rhizoprionodon acutus*	Milk shark
Blinkhindehajer i.a.n.	RSK	*Carcharhinidae*	Requiem sharks n.e.i.
Hammerhajer osv. i.a.n.	SPY	*Sphyrnidae*	Hammerhead sharks, etc. n.e.i.
Guitarfisk osv. i.a.n.	GTF	*Rhinobatidae*	Guitarfishes, etc. n.e.i.
Savrokker	SAW	*Pristidae*	Sawfishes
Rokker, pigrokker, djævlerokker i.a.n.	SRX	*Rajiformes*	Rays, stingrays, mantas n.e.i.
Hajer, rokker osv. i.a.n.	SKX	*Elasmobranchii*	Sharks, rays, skates, etc. n.e.i.
Havfisk i.a.n.	MZZ	*Osteichthyes*	Marine fishes n.e.i.
Svømmekrabbearter i.a.n.	CRS	*Portunus* spp.	Swimcrabs
Mangrovekrabbe	MUD	*Scylla serrata*	Mud crab
Dybvandskrabbearter i.a.n.	GER	*Geryon* spp.	Geryons n.e.i.
Marine krabber i.a.n.	CRA	*Brachyura*	Marine crabs n.e.i.
Langusterarter i.a.n.	SLV	*Panulirus* spp.	Tropical spiny lobsters n.e.i.
Natallanguster	SLN	*Palinurus delagoae*	Natal spiny lobster
Bjørnekrebs i.a.n.	LOS	*Scyllaridae*	Slipper lobsters
Andamanhummer	NEA	*Metanephrops andamanicus*	Andaman lobster
Kæmpe tigerreje	GIT	*Penaeus monodon*	Giant tiger prawn
Grøn tigerreje	TIP	*Penaeus semisulcatus*	Green tiger prawn
Indisk hvidreje	PNI	*Penaeus indicus*	Indian white prawn
Rejearter i.a.n.	PEN	*Penaeus* spp.	Penaeus shrimps n.e.i.
En art knivreje	KNS	*Haliporoides triarthrus*	Knife shrimp
En art knivreje	JAQ	*Haliporoides sibogae*	Jack-knife shrimp
Knivrejearter i.a.n.	KNI	*Haliporoides* spp.	Knife shrimps
Svømmende tibenede krebsdyr i.a.n.	DCP	*Natantia*	Natantian decapods n.e.i.
Marine krebsdyr i.a.n.	CRU	*Crustacea*	Marine crustaceans n.e.i.
Søorearter i.a.n.	ABX	*Haliotis* spp.	Abalones n.e.i.

▼B

Dansk betegnelse	Bogstavkode	Latinsk betegnelse	Engelsk betegnelse
En art østers	CSC	*Saccostrea cucullata*	Rock-cupped oyster
Østersarter i.a.n.	OYC	*Crassostrea* spp.	Cupped oysters n.e.i.
Cephalopoder i.a.n.	CEP	*Cephalopoda*	Cephalopods n.e.i.
Sepia- og sepiolablæksprutter i.a.n.	CTL	*Sepiidae, Sepiolidae*	Cuttlefishes, bobtail squids
Loligoarter i.a.n.	SQC	*Loligo* spp.	Common squids
Ottearmede blæksprutter osv. i.a.n.	OCT	*Octopodidae*	Octopuses
Diverse blæksprutter i.a.n.	SQU	*Loliginidae, Ommastrephidae*	Squids n.e.i.
Marine bløddyr i.a.n.	MOL	*Mollusca*	Marine molluscs n.e.i.
Suppeskildpadde	TUG	*Chelonia mydas*	Green turtle
Havskildpadder i.a.n.	TTX	*Testudinata*	Marine turtles n.e.i.
Søpølser i.a.n.	CUX	*Holothuroidea*	Sea cucumbers n.e.i.
Hvirvelløse vanddyr i.a.n.	INV	*Invertebrata*	Aquatic invertebrates n.e.i.

▼B

BILAG V

FORMATER VED INDBERETNING AF FANGSTDATA FOR OMRÅDER UDEN FOR NORDATLANTEN

Magnetiske medier

Magnetbånd: ni-spors med en datatæthed på 1 600 eller 6 250 bit pr. tomme og EBCDIC- eller ASCII-tegnkode, helst uden label. Hvis de er forsynet med label, skal der angives en end-of-file-kode.

Disketter: MS-DOS formaterede, 3,5" 720 kbyte eller 1,4 Mbyte disketter eller 5,25" 360 kbyte eller 1,2 Mbyte disketter.

Recordformat

Byte nr.	Indberetningsbetegnelse	Bemærkninger
1-4	Land (ISO-bogstavkode bestående af tre bogstaver)	F.eks. FRA = Frankrig
5-6	År	F.eks. 93 = 1993
7-8	Overordnet fiskeriområde	34 = østlige centrale Atlanterhav
9-15	Afsnit	3.3 = afsnit 3.3
16-18	Art	Bogstavkode bestående af tre bogstaver
19-26	Fangst	Ton

Anmærkninger:

a) Fangstfeltet (byte 19–26) skal højrestilles og indledes med blanktegn. Alle andre felter skal venstrestilles og efterfølges af blanktegn.

b) Fangsterne angives i landede mængder omregnet til levende vægt og afrundes til nærmeste ton.

c) Mængder (byte 19–26) på under en halv enhed registreres som »– 1«.

d) Ukendte mængder (byte 19–26) registreres som »– 2«.

▼B

BILAG VI

FORMAT VED INDBERETNING AF FANGSTDATA FOR FISKERI I VISSE OMRÅDER UDEN FOR DET NORDLIGE ATLANTERHAV PÅ MAGNETISKE MEDIER

A. KODNINGSFORMAT

Dataene indberettes som poster af variabel længde med et kolon (:) mellem postens felter. Følgende felter skal indgå i hver post:

Felt	Bemærkninger
Land	Bogstavkode bestående af tre bogstaver (f.eks. FRA = Frankrig)
År	F.eks. 2001 eller 01
Overordnet FAO-fiskeriområde	F.eks. 34 = det østlige centrale Atlanterhav
Afsnit	F.eks. 3.3 = afsnit 3.3
Art	Bogstavkode bestående af tre bogstaver
Fangst	Ton

a) Fangsterne angives i landede mængder omregnet til levende vægt og afrundes til nærmeste ton.

b) Mængder på under en halv enhed registreres som »– 1«.

c) Landekoder:

Østrig	AUT
Belgien	BEL
Bulgarien	BGR
Cypern	CYP
Tjekkiet	CZE
Tyskland	DEU
Danmark	DNK
Spanien	ESP
Estland	EST
Finland	FIN
Frankrig	FRA
Det Forenede Kongerige	GBR
England og Wales	GBRA
Skotland	GBRB
Nordirland	GBRC
Grækenland	GRC

▼M1

Kroatien	HRV

▼B

Ungarn	HUN
Irland	IRL
Island	ISL
Italien	ITA
Litauen	LTU
Luxembourg	LUX
Letland	LVA
Malta	MLT
Nederlandene	NLD
Norge	NOR
Polen	POL
Portugal	PRT
Rumænien	ROU
Slovakiet	SVK
Slovenien	SVN
Sverige	SWE
Tyrkiet	TUR

B. FREMSENDELSE AF DATA TIL EUROPA-KOMMISSIONEN

Dataene skal så vidt muligt fremsendes elektronisk (f.eks. som bilag til e-post). Er dette ikke muligt, kan dataene fremsendes på en 3,5" HD-diskette.

▼B

BILAG VII

Ophævet forordning med liste over ændringer

Rådets forordning (EF) nr. 2597/95 (EFT L 270 af 13.11.1995, s. 1)	
Kommissionens forordning (EF) nr. 1638/2001 (EFT L 222 af 17.8.2001, s. 29)	
Europa-Parlamentets og Rådets forordning (EF) nr. 1882/2003 (EUT L 284 af 31.10.2003, s. 1)	Udelukkende bilag III, nr. 57

▼B

BILAG VIII

Sammenligningstabel

Forordning (EF) nr. 2597/95	Nærværende forordning
Artikel 1	Artikel 1
Artikel 2	Artikel 2
Artikel 3	Artikel 3
Artikel 4, stk. 1	Artikel 4, stk. 1
—	Artikel 4, stk. 2
Artikel 4, stk. 2	Artikel 4, stk. 3
Artikel 5, stk. 1 og 2	Artikel 5, stk. 1 og 2
Artikel 5, stk. 3	—
Artikel 6, stk. 1	Artikel 6, stk. 1
Artikel 6, stk. 2	Artikel 6, stk. 2
Artikel 6, stk. 3	—
Artikel 6, stk. 4	Artikel 6, stk. 3
—	Artikel 7
Artikel 7	Artikel 8
Bilag 1	Bilag I
Bilag 2	Bilag II
Bilag 3	Bilag III
Bilag 4	Bilag IV
Bilag 5	Bilag V
—	Bilag VI
—	Bilag VII
—	Bilag VIII