31997D0266

DECIZIA COMISIEI

din 18 decembrie 1996

privind formularul-tip pentru siturile propuse ca situri Natura 2000

(97/266/CE)

COMISIA COMUNITĂȚILOR EUROPENE,

având în vedere Tratatul de instituire a Comunității Europene,

având în vedere Directiva 92/43/CEE a Consiliului din 21 mai 1996 privind conservarea habitatelor naturale și a speciilor de faună și floră sălbatică [1], astfel cum a fost modificată prin Actul de aderare a Austriei, Finlandei și Suediei, în special articolul 4 alineatul (1) al doilea paragraf,

întrucât articolul 4 alineatul (1) al doilea paragraf din Directiva 92/43/CEE stabilește că statele membre trebuie să comunice Comisiei lista de propuneri de situri Natura 2000 menționate la respectivul articol 4 alineatul (1), împreună cu informații despre fiecare sit, într-un format stabilit de Comisie în conformitate cu procedura prevăzută la articolul 21;

întrucât, pentru fiecare sit Natura 2000 propus, formularul trebuie să cuprindă o hartă a sitului, denumirea, localizarea, suprafața acestuia, precum și datele ce rezultă din aplicarea criteriilor utilizate în selectarea sitului;

întrucât măsurile prevăzute de prezenta decizie sunt în conformitate cu avizul comitetului instituit în temeiul articolului 20 din Directiva 92/43/CEE,

ADOPTĂ PREZENTA DECIZIE:

Articolul 1

Se adoptă formularul, conținut în anexa la prezenta decizie, pentru transmiterea informațiilor menționate la articolul 4 alineatul (1) al doilea paragraf din Directiva 92/43/CEE.

---

[1] OJ L 206, 22.7.1992, p. 7.

Articolul 2

Prezenta decizie se adresează statelor membre.

Adoptată la Bruxelles, 18 decembrie 1996.

Pentru Comisie

Ritt BJERREGAARD

Membru al Comisiei

ANEXĂ



Directiva 79/409/CEE a Consiliului privind conservarea păsărilor sălbatice

și

Directiva 92/43/CEE a Consiliului privind conservarea habitatelor naturale şi a speciilor de faună şi floră sălbatică

FORMULAR-TIP

Versiunea EUR 15

Versiunea finală din 27 mai 1994 actualizată pentru a include modificările din Actul de aderare a Austriei, Finlandei și Suediei
(JO L 1, 1.1.1995, p. 135-137)

și

versiunea regiunilor NUTS Eurostat din martie 1995

FORMULAR-TIP

Pentru ariile de protecție specială (APS), pentru situri eligibile ca situri de importanță comunitară (SIC) și pentru ariile speciale de conservare (ASC)

1. IDENTIFICAREA SITULUI

1.1. Tip

1.2. Codul sitului

1.3. Data completării

A A A A L L

1.4. Data actualizării

A A A A L L

1.5. Legături cu alte situri Natura 2000:

Coduri ale siturilor Natura 2000

Coduri ale siturilor Natura 2000

1.6. Responsabil(i):

1.7. Denumirea sitului:

1.8. Datele indicării și desemnării/clasificării sitului

Data propunerii ca sit SIC:

1	9				
A	A	A	A	L	L

Data confirmării ca sit SIC:

A A A A L L

Data clasificării ca sit APS:

1	9				
A	A	A	A	L	L

Data desemnării ca sit ACS (se completează ulterior):

A A A A L L

2. LOCALIZAREA SITULUI

2.1. Localizarea centrului sitului

Longitudine | Latitudine

V /E (Greenwich)

2.2. Suprafață (ha):

2.3. Lungimea sitului (km):

2.4. Altitudine (m):

Min | Max | Medie

2.5. Regiunea administrativă:

Codul NUTS	Denumirea regiunii	Pondere (%)
Zonă maritimă în afara regiunilor NUTS		

2.6. Regiunea biogeografică:

Alpină | Atlantică | Boreală | Continentală | Macaroneziană | Mediteraneeană

3. INFORMAȚII ECOLOGICE

3.1. Tipuri de habitat prezente în sit și evaluarea sitului în ceea ce le privește:

Anexa I – Tipuri de habitate:

Cod	% pondere	Reprezentativitate	Suprafață relativă	Stare de conservare	Evaluare globală
		A B C D	A B C	A B C	A B C
		A B C D	A B C	A B C	A B C
		A B C D	A B C	A B C	A B C

3.2. Specii prevăzute la articolul 4 din Directiva 79/409/CEE, specii enumerate în anexa II la Directiva 92/43/CEE şi evaluarea sitului în ceea ce le priveşte

3.2.a. Specii de păsări enumerate în anexa I la Directiva 79/409/CEE a Consiliului

Cod				Denumire	Populaţie				Evaluarea sitului													
					Rezidentă	Migratoare			Populaţie				Conservare			Izolare			Evaluare globală			
						Reproducere	Iernat	Etapă														
									A	B	C	D	A	B	C	A	B	C	A	B	C
									A	B	C	D	A	B	C	A	B	C	A	B	C
									A	B	C	D	A	B	C	A	B	C	A	B	C
									A	B	C	D	A	B	C	A	B	C	A	B	C
									A	B	C	D	A	B	C	A	B	C	A	B	C
									A	B	C	D	A	B	C	A	B	C	A	B	C
									A	B	C	D	A	B	C	A	B	C	A	B	C
									A	B	C	D	A	B	C	A	B	C	A	B	C
									A	B	C	D	A	B	C	A	B	C	A	B	C
									A	B	C	D	A	B	C	A	B	C	A	B	C
									A	B	C	D	A	B	C	A	B	C	A	B	C
									A	B	C	D	A	B	C	A	B	C	A	B	C
									A	B	C	D	A	B	C	A	B	C	A	B	C
									A	B	C	D	A	B	C	A	B	C	A	B	C
									A	B	C	D	A	B	C	A	B	C	A	B	C
									A	B	C	D	A	B	C	A	B	C	A	B	C
									A	B	C	D	A	B	C	A	B	C	A	B	C
									A	B	C	D	A	B	C	A	B	C	A	B	C
									A	B	C	D	A	B	C	A	B	C	A	B	C
									A	B	C	D	A	B	C	A	B	C	A	B	C
									A	B	C	D	A	B	C	A	B	C	A	B	C
									A	B	C	D	A	B	C	A	B	C	A	B	C
									A	B	C	D	A	B	C	A	B	C	A	B	C
									A	B	C	D	A	B	C	A	B	C	A	B	C
									A	B	C	D	A	B	C	A	B	C	A	B	C
									A	B	C	D	A	B	C	A	B	C	A	B	C
									A	B	C	D	A	B	C	A	B	C	A	B	C
									A	B	C	D	A	B	C	A	B	C	A	B	C
									A	B	C	D	A	B	C	A	B	C	A	B	C
									A	B	C	D	A	B	C	A	B	C	A	B	C
									A	B	C	D	A	B	C	A	B	C	A	B	C
									A	B	C	D	A	B	C	A	B	C	A	B	C
									A	B	C	D	A	B	C	A	B	C	A	B	C
									A	B	C	D	A	B	C	A	B	C	A	B	C
									A	B	C	D	A	B	C	A	B	C	A	B	C
									A	B	C	D	A	B	C	A	B	C	A	B	C
									A	B	C	D	A	B	C	A	B	C	A	B	C
									A	B	C	D	A	B	C	A	B	C	A	B	C
									A	B	C	D	A	B	C	A	B	C	A	B	C

Copiaţi pagina pentru spaţiu suplimentar

3.2.b. Specii de păsări cu migrație regulată care nu sunt menționate în anexa I la Directiva 79/409/CEE a Consiliului

| Cod | Denumire | Populație | | | | Evaluarea sitului | | | |

3.2.c. Specii de mamifere enumerate în anexa II la Directiva 92/43/CEE a Consiliului

Cod	Denumire	Populație				Evaluarea sitului																	
		Rezidentă	Migratoare			Populație				Conservare			Izolare			Evaluare globală							
			Reproducere	Iernat	Etapă																		
						A	B	C	D	A	B	C	A	B	C	A	B	C					
						A	B	C	D	A	B	C	A	B	C	A	B	C					
						A	B	C	D	A	B	C	A	B	C	A	B	C					
						A	B	C	D	A	B	C	A	B	C	A	B	C					
						A	B	C	D	A	B	C	A	B	C	A	B	C					
						A	B	C	D	A	B	C	A	B	C	A	B	C					
						A	B	C	D	A	B	C	A	B	C	A	B	C					
						A	B	C	D	A	B	C	A	B	C	A	B	C					
						A	B	C	D	A	B	C	A	B	C	A	B	C					
						A	B	C	D	A	B	C	A	B	C	A	B	C					
						A	B	C	D	A	B	C	A	B	C	A	B	C					
						A	B	C	D	A	B	C	A	B	C	A	B	C					
						A	B	C	D	A	B	C	A	B	C	A	B	C					
						A	B	C	D	A	B	C	A	B	C	A	B	C					
						A	B	C	D	A	B	C	A	B	C	A	B	C					
						A	B	C	D	A	B	C	A	B	C	A	B	C					
						A	B	C	D	A	B	C	A	B	C	A	B	C					
						A	B	C	D	A	B	C	A	B	C	A	B	C					
						A	B	C	D	A	B	C	A	B	C	A	B	C					
						A	B	C	D	A	B	C	A	B	C	A	B	C					
						A	B	C	D	A	B	C	A	B	C	A	B	C					
						A	B	C	D	A	B	C	A	B	C	A	B	C					
						A	B	C	D	A	B	C	A	B	C	A	B	C					
						A	B	C	D	A	B	C	A	B	C	A	B	C					
						A	B	C	D	A	B	C	A	B	C	A	B	C					
						A	B	C	D	A	B	C	A	B	C	A	B	C					
						A	B	C	D	A	B	C	A	B	C	A	B	C					
						A	B	C	D	A	B	C	A	B	C	A	B	C					
						A	B	C	D	A	B	C	A	B	C	A	B	C					
						A	B	C	D	A	B	C	A	B	C	A	B	C					
						A	B	C	D	A	B	C	A	B	C	A	B	C					
						A	B	C	D	A	B	C	A	B	C	A	B	C					
						A	B	C	D	A	B	C	A	B	C	A	B	C					
						A	B	C	D	A	B	C	A	B	C	A	B	C					
						A	B	C	D	A	B	C	A	B	C	A	B	C					
						A	B	C	D	A	B	C	A	B	C	A	B	C					

Copiați pagina pentru spațiu suplimentar

3.2.d. Specii de amfibieni și reptile enumerate în anexa II la Directiva 92/43/CEE a Consiliului

Cod				Denumire	Populație				Evaluarea sitului													
					Rezidentă	Migratoare			Populație				Conservare			Izolare			Evaluare globală			
						Repro-ducere	Iernat	Etapă														
									A	B	C	D	A	B	C	A	B	C	A	B	C
									A	B	C	D	A	B	C	A	B	C	A	B	C
									A	B	C	D	A	B	C	A	B	C	A	B	C
									A	B	C	D	A	B	C	A	B	C	A	B	C
									A	B	C	D	A	B	C	A	B	C	A	B	C
									A	B	C	D	A	B	C	A	B	C	A	B	C
									A	B	C	D	A	B	C	A	B	C	A	B	C
									A	B	C	D	A	B	C	A	B	C	A	B	C
									A	B	C	D	A	B	C	A	B	C	A	B	C
									A	B	C	D	A	B	C	A	B	C	A	B	C
									A	B	C	D	A	B	C	A	B	C	A	B	C
									A	B	C	D	A	B	C	A	B	C	A	B	C
									A	B	C	D	A	B	C	A	B	C	A	B	C
									A	B	C	D	A	B	C	A	B	C	A	B	C
									A	B	C	D	A	B	C	A	B	C	A	B	C
									A	B	C	D	A	B	C	A	B	C	A	B	C
									A	B	C	D	A	B	C	A	B	C	A	B	C
									A	B	C	D	A	B	C	A	B	C	A	B	C
									A	B	C	D	A	B	C	A	B	C	A	B	C
									A	B	C	D	A	B	C	A	B	C	A	B	C
									A	B	C	D	A	B	C	A	B	C	A	B	C
									A	B	C	D	A	B	C	A	B	C	A	B	C
									A	B	C	D	A	B	C	A	B	C	A	B	C
									A	B	C	D	A	B	C	A	B	C	A	B	C
									A	B	C	D	A	B	C	A	B	C	A	B	C
									A	B	C	D	A	B	C	A	B	C	A	B	C
									A	B	C	D	A	B	C	A	B	C	A	B	C
									A	B	C	D	A	B	C	A	B	C	A	B	C
									A	B	C	D	A	B	C	A	B	C	A	B	C
									A	B	C	D	A	B	C	A	B	C	A	B	C
									A	B	C	D	A	B	C	A	B	C	A	B	C
									A	B	C	D	A	B	C	A	B	C	A	B	C

Copiați pagina pentru spațiu suplimentar

3.2.e. Specii de peşti enumerate în anexa II la Directiva 92/43/CEE a Consiliului

Cod	Denumire	Populaţie				Evaluarea sitului																	
		Rezidentă	Migratoare			Populaţie				Conservare			Izolare			Evaluare globală							
			Repro-ducere	Iernat	Etapă																		
						A	B	C	D	A	B	C	A	B	C	A	B	C					
						A	B	C	D	A	B	C	A	B	C	A	B	C					
						A	B	C	D	A	B	C	A	B	C	A	B	C					
						A	B	C	D	A	B	C	A	B	C	A	B	C					
						A	B	C	D	A	B	C	A	B	C	A	B	C					
						A	B	C	D	A	B	C	A	B	C	A	B	C					
						A	B	C	D	A	B	C	A	B	C	A	B	C					
						A	B	C	D	A	B	C	A	B	C	A	B	C					
						A	B	C	D	A	B	C	A	B	C	A	B	C					
						A	B	C	D	A	B	C	A	B	C	A	B	C					
						A	B	C	D	A	B	C	A	B	C	A	B	C					
						A	B	C	D	A	B	C	A	B	C	A	B	C					
						A	B	C	D	A	B	C	A	B	C	A	B	C					
						A	B	C	D	A	B	C	A	B	C	A	B	C					
						A	B	C	D	A	B	C	A	B	C	A	B	C					
						A	B	C	D	A	B	C	A	B	C	A	B	C					
						A	B	C	D	A	B	C	A	B	C	A	B	C					
						A	B	C	D	A	B	C	A	B	C	A	B	C					
						A	B	C	D	A	B	C	A	B	C	A	B	C					
						A	B	C	D	A	B	C	A	B	C	A	B	C					
						A	B	C	D	A	B	C	A	B	C	A	B	C					
						A	B	C	D	A	B	C	A	B	C	A	B	C					
						A	B	C	D	A	B	C	A	B	C	A	B	C					
						A	B	C	D	A	B	C	A	B	C	A	B	C					
						A	B	C	D	A	B	C	A	B	C	A	B	C					
						A	B	C	D	A	B	C	A	B	C	A	B	C					
						A	B	C	D	A	B	C	A	B	C	A	B	C					
						A	B	C	D	A	B	C	A	B	C	A	B	C					
						A	B	C	D	A	B	C	A	B	C	A	B	C					
						A	B	C	D	A	B	C	A	B	C	A	B	C					
						A	B	C	D	A	B	C	A	B	C	A	B	C					
						A	B	C	D	A	B	C	A	B	C	A	B	C					
						A	B	C	D	A	B	C	A	B	C	A	B	C					
						A	B	C	D	A	B	C	A	B	C	A	B	C					
						A	B	C	D	A	B	C	A	B	C	A	B	C					
						A	B	C	D	A	B	C	A	B	C	A	B	C					
						A	B	C	D	A	B	C	A	B	C	A	B	C					

Copiaţi pagina pentru spaţiu suplimentar

3.2.f. Specii de nevertebrate enumerate în anexa II la Directiva 92/43/CEE a Consiliului

Cod				Denumire	Populație				Evaluarea sitului													
					Rezidentă	Migratoare			Populație				Conservare			Izolare			Evaluare globală			
						Repro-ducere	Iernat	Etapă														
									A	B	C	D	A	B	C	A	B	C	A	B	C
									A	B	C	D	A	B	C	A	B	C	A	B	C
									A	B	C	D	A	B	C	A	B	C	A	B	C
									A	B	C	D	A	B	C	A	B	C	A	B	C
									A	B	C	D	A	B	C	A	B	C	A	B	C
									A	B	C	D	A	B	C	A	B	C	A	B	C
									A	B	C	D	A	B	C	A	B	C	A	B	C
									A	B	C	D	A	B	C	A	B	C	A	B	C
									A	B	C	D	A	B	C	A	B	C	A	B	C
									A	B	C	D	A	B	C	A	B	C	A	B	C
									A	B	C	D	A	B	C	A	B	C	A	B	C
									A	B	C	D	A	B	C	A	B	C	A	B	C
									A	B	C	D	A	B	C	A	B	C	A	B	C
									A	B	C	D	A	B	C	A	B	C	A	B	C
									A	B	C	D	A	B	C	A	B	C	A	B	C
									A	B	C	D	A	B	C	A	B	C	A	B	C
									A	B	C	D	A	B	C	A	B	C	A	B	C
									A	B	C	D	A	B	C	A	B	C	A	B	C
									A	B	C	D	A	B	C	A	B	C	A	B	C
									A	B	C	D	A	B	C	A	B	C	A	B	C
									A	B	C	D	A	B	C	A	B	C	A	B	C
									A	B	C	D	A	B	C	A	B	C	A	B	C
									A	B	C	D	A	B	C	A	B	C	A	B	C
									A	B	C	D	A	B	C	A	B	C	A	B	C
									A	B	C	D	A	B	C	A	B	C	A	B	C
									A	B	C	D	A	B	C	A	B	C	A	B	C
									A	B	C	D	A	B	C	A	B	C	A	B	C
									A	B	C	D	A	B	C	A	B	C	A	B	C
									A	B	C	D	A	B	C	A	B	C	A	B	C
									A	B	C	D	A	B	C	A	B	C	A	B	C
									A	B	C	D	A	B	C	A	B	C	A	B	C
									A	B	C	D	A	B	C	A	B	C	A	B	C
									A	B	C	D	A	B	C	A	B	C	A	B	C

Copiați pagina pentru spațiu suplimentar

3.2.g. Specii de plante enumerate în anexa II la Directiva 92/43/CEE a Consiliului

Cod	Denumire	Populație	Evaluarea sitului											
			Populație				Conservare				Izolare			Evaluare globală		
			A	B	C	D	A	B	C	A	B	C	A	B	C
			A	B	C	D	A	B	C	A	B	C	A	B	C
			A	B	C	D	A	B	C	A	B	C	A	B	C
			A	B	C	D	A	B	C	A	B	C	A	B	C
			A	B	C	D	A	B	C	A	B	C	A	B	C
			A	B	C	D	A	B	C	A	B	C	A	B	C
			A	B	C	D	A	B	C	A	B	C	A	B	C
			A	B	C	D	A	B	C	A	B	C	A	B	C
			A	B	C	D	A	B	C	A	B	C	A	B	C
			A	B	C	D	A	B	C	A	B	C	A	B	C
			A	B	C	D	A	B	C	A	B	C	A	B	C
			A	B	C	D	A	B	C	A	B	C	A	B	C
			A	B	C	D	A	B	C	A	B	C	A	B	C
			A	B	C	D	A	B	C	A	B	C	A	B	C
			A	B	C	D	A	B	C	A	B	C	A	B	C
			A	B	C	D	A	B	C	A	B	C	A	B	C
			A	B	C	D	A	B	C	A	B	C	A	B	C
			A	B	C	D	A	B	C	A	B	C	A	B	C
			A	B	C	D	A	B	C	A	B	C	A	B	C
			A	B	C	D	A	B	C	A	B	C	A	B	C
			A	B	C	D	A	B	C	A	B	C	A	B	C
			A	B	C	D	A	B	C	A	B	C	A	B	C
			A	B	C	D	A	B	C	A	B	C	A	B	C
			A	B	C	D	A	B	C	A	B	C	A	B	C
			A	B	C	D	A	B	C	A	B	C	A	B	C
			A	B	C	D	A	B	C	A	B	C	A	B	C
			A	B	C	D	A	B	C	A	B	C	A	B	C
			A	B	C	D	A	B	C	A	B	C	A	B	C
			A	B	C	D	A	B	C	A	B	C	A	B	C
			A	B	C	D	A	B	C	A	B	C	A	B	C
			A	B	C	D	A	B	C	A	B	C	A	B	C
			A	B	C	D	A	B	C	A	B	C	A	B	C
			A	B	C	D	A	B	C	A	B	C	A	B	C
			A	B	C	D	A	B	C	A	B	C	A	B	C
			A	B	C	D	A	B	C	A	B	C	A	B	C
			A	B	C	D	A	B	C	A	B	C	A	B	C
			A	B	C	D	A	B	C	A	B	C	A	B	C
			A	B	C	D	A	B	C	A	B	C	A	B	C
			A	B	C	D	A	B	C	A	B	C	A	B	C
			A	B	C	D	A	B	C	A	B	C	A	B	C
			A	B	C	D	A	B	C	A	B	C	A	B	C
			A	B	C	D	A	B	C	A	B	C	A	B	C
			A	B	C	D	A	B	C	A	B	C	A	B	C

Copiați pagina pentru spațiu suplimentar

3.3 Alte specii importante de floră și faună

Categorie							Denumire științifică	Populație				
B	M	A	R	F	I	P			A	B	C	D
									A	B	C	D
									A	B	C	D

4. DESCRIEREA SITULUI

4.1. *Caracteristicile generale ale sitului*

Clase de habitat	(pondere în %)
Arii marine, privaluri	
Râuri (fluvii) afectate de maree, estuare, terase mlăştinoase sau nisipoase, lagune (inclusiv bazinele de colectare a sării)	
Suprafeţe sărăturate (mlaştini, pajişti, stepe)	
Dune de coastă, plaje cu nisip, machair	
Litoral cu prundiş, faleze, insuliţe	
Ape dulci continentale (stătătoare, curgătoare)	
Mlaştini (vegetaţie de centură), smârcuri, turbării	
Lande, tufărişuri, maquis şi garigue, phrygana	
Pajişti uscate, stepe	
Pajişti seminaturale umede, preerii mezofile	
Pajişti alpine şi subalpine	
Culturi cerealiere extensive (inclusiv culturile de rotaţie cu dezmiriştire)	
Orezării	
Pajişti ameliorate	
Alte terenuri arabile	
Păduri caducifoliate	
Păduri de conifere	
Păduri semperviriscente de nerăşinoase	
Păduri mixte	
Păduri de monocultură (plopi sau arbori exotici)	
Plantaţii de arbori sau plante lemnoase (inclusiv livezi, crânguri, vii, dehesas)	
Stâncării interioare, grohotişuri, dune interioare, zone cu zăpezi şi gheţuri veşnice	
Alte terenuri (inclusiv zone urbane, rurale, căi de comunicaţie, rampe de depozitare, mine, zone industriale)	
TOTAL SUPRAFAŢĂ HABITAT	100 %

Alte caracteristici ale sitului

4.2. *Calitate şi importanţă*

4.3. Vulnerabilitate:

4.4. Desemnarea sitului: (a se vedea observațiile privind datele cantitative de mai jos)

4.5. Tip de proprietate:

4.6. Documentație:

4.7. Istoric: (se va completa de către Comisie)

Data	Câmpul modificat	Descriere

5. STATUTUL DE PROTECȚIE A SITULUI ȘI LEGĂTURA CU BIOTOPURILE CORINE

5.1. Clasificare la nivel național și regional:

Cod	Pondere %	Cod	Pondere %	Cod	Pondere %

5.2. Relațiile sitului descris cu alte situri:

desemnate la nivel național sau regional:

Tip	Denumirea sitului	Suprapunere Tip	Suprapunere Pondere %

desemnate la nivel internațional:

Tip		Denumirea sitului	Suprapunere Tip	Suprapunere Pondere %
Convenția Ramsar	1			
	2			
	3			
	4			
Rezervă biogenetică	1			
	2			
	3			
Sit Eurodiploma	—			
Rezerva biosferei	—			
Convenția de la Barcelona	—			
Sit tezaur mondial	—			
Altele	—			

5.3. Relațiile sitului descris cu biotopuri Corine:

Cod sit Corine	Suprapunere Tip	Suprapunere Pondere %	Cod sit Corine	Suprapunere Tip	Suprapunere Pondere %

6. ACTIVITĂȚILE ANTROPICE ȘI EFECTELE LOR ÎN SIT ȘI ÎN JURUL ACESTUIA

6.1. Activități antropice, consecințele lor generale și suprafața din sit afectată

Activități și consecințe în interiorul sitului

Cod	Intensitate	% din sit	Influență	Cod	Intensitate	% din sit	Influență
	A B C		+ 0 –		A B C		+ 0 –
	A B C		+ 0 –		A B C		+ 0 –
	A B C		+ 0 –		A B C		+ 0 –
	A B C		+ 0 –		A B C		+ 0 –
	A B C		+ 0 –		A B C		+ 0 –
	A B C		+ 0 –		A B C		+ 0 –

Activități și consecințe în jurul sitului:

Cod	Intensitate	Influență	Cod	Intensitate	Influență
	A B C	+ 0 –		A B C	+ 0 –
	A B C	+ 0 –		A B C	+ 0 –
	A B C	+ 0 –		A B C	+ 0 –
	A B C	+ 0 –		A B C	+ 0 –
	A B C	+ 0 –		A B C	+ 0 –

6.2. Gestionarea sitului

Organismul responsabil pentru gestionarea sitului:

Planuri de gestionare a sitului:

7. HARTA SITULUI

Harta fizică

Număr național hartă	***Scară***	***Proiecție***

Specificați dacă limitele sitului sunt disponibile în format digital

Harta siturilor desemnate descrise la punctul 5:
Această hartă trebuie să aibă aceleași caracteristici ca și cea de mai sus!

Se includ fotografii aeriene: ☐ Da ☐ Nu

Nr.	Zonă	Subiect	Drept de autor	Data

8. DIAPOZITIVE

Nr.	Loc	Subiect	Drept de autor	Data

NATURA 2000

FORMULAR-TIP

NOTE EXPLICATIVE

CUPRINS

Pag.

Introducere 23

1. IDENTIFICAREA SITULUI 26
   1.1. Tipul sitului (obligatoriu) 26
   1.2. Codul sitului (obligatoriu) 26
   1.3. Data completării formularului (obligatoriu) 26
   1.4. Data actualizării (obligatoriu) 26
   1.5. Legături cu alte situri descrise (obligatoriu dacă există o astfel de relație) 27
   1.6. Responsabil (obligatoriu) 27
   1.7. Denumirea sitului (obligatoriu) 27
   1.8. Datele indicării și desemnării sitului (obligatoriu) 27

2. LOCALIZAREA SITULUI 27
   2.1. Localizarea centrului sitului (obligatoriu) 27
   2.2. Suprafața sitului (obligatoriu) 28
   2.3. Lungimea sitului 28
   2.4. Altitudinea (se completează dacă este relevant) 28
   2.5. Codul regiunii administrative, denumirea și ponderea (în procente) în cadrul fiecărei regiuni (obligatoriu) 28
   2.6. Regiunea biogeografică 28

3. INFORMAȚII ECOLOGICE 30
   3.1. Tipuri de habitate prezente în sit și evaluarea sitului în ceea ce le privește 30
   3.2. Specii prevăzute la articolul 4 din Directiva 79/409/CEE a Consiliului, specii enumerate în anexa II la Directiva 92/43/CEE a Consiliului și evaluarea sitului în ceea ce le privește 33
   3.3. Alte specii importante de floră și faună 36

4. DESCRIEREA SITULUI 36
   4.1. Caracteristicile generale ale sitului (obligatoriu) 37
   4.2. Calitate și importanță (obligatoriu) 37
   4.3. Vulnerabilitate (obligatoriu) 37
   4.4. Desemnarea sitului (se completează dacă este relevant) 37
   4.5. Tip de proprietate (se completează dacă este relevant) 37
   4.6. Documentație 37
   4.7. Istoric (nu se completează) 37

5. PROTEJAREA SITULUI ȘI LEGĂTURA CU BIOTOPURILE CORINE 38
   5.1. Clasificare la nivel național și regional (apendicele D) (obligatoriu) 38
   5.2. Relațiile sitului descris cu alte situri (situri învecinate și situri aparținând unor tipuri diferite de desemnare) (se completează dacă este relevant) 38
   5.3. Relația sitului descris cu biotopurile Corine 38

6. INFORMAȚII PRIVIND ACTIVITĂȚILE ANTROPICE ȘI EFECTELE ACESTORA ÎN SIT ȘI ÎN JURUL LUI 39
   6.1. Consecințe generale și proporția suprafeței din sit afectată (apendicele E) (se completează dacă este relevant) 39
   6.2. Gestionarea sitului 39

7. HARTA SITULUI (obligatoriu) 39

8. DIAPOZITIVE ȘI ALTE MATERIALE FOTOGRAFICE (se completează dacă este relevant) 40

Introducere

Pentru proiectul Natura 2000 cel mai important este nivelul informațiilor asupra habitatelor și speciilor de importanță comunitară ce se vor aduna în anii care vin. Experiența privind culegerea datelor s-a consolidat prin participarea la proiectele privind biotopurile Corine, care la această oră cuprind peste 6 000 de situri din Uniunea Europeană. Principalele câmpuri de date ale prezentului formular folosesc această experiență, modificată și extinsă în cadrul directivelor menționate în continuare.

Întrucât siturile clasificate ca Directivele „păsări" și „habitate" vor forma împreună Natura 2000, este esențial să se creeze o rețea coerentă care să funcționeze ca o linie comună pentru ambele tipuri. Formularul de comunicare a datelor ia în considerare toate aspectele din cele două directive, așa că practic este nevoie doar de un formular-tip. Toate rubricile de date de pe fișa tehnică pentru Directiva „păsări" sunt în întregime compatibile cu noul formular. Prin urmare, în cazul în care există date despre cele 1 100 de arii cu protecție specială (APS), ele se pot transfera automat.

Așadar, acest formular se va folosi la toate siturile desemnate ca APS în Directiva „păsări". În ceea ce privește Directiva „habitate", formularul va fi folosit inițial pentru a furniza informațiile necesare pentru siturile eligibile pentru identificare ca situri de importanță comunitară (SIC) în conformitate cu articolul 4 alineatul (1) din directivă (Etapa 1), operațiune care trebuie încheiată până în iunie 1995.

Baza legală pentru asigurarea datelor necesare aplicării acestei faze a proiectului Natura 2000 este prezentată la articolul 4 din Directiva „habitate", care specifică: „Informațiile respective trebuie să includă harta sitului, denumirea și localizarea acestuia, întinderea și datele rezultate din aplicarea criteriilor enumerate în anexa III (Etapa 1), înscrise într-un formular pe care Comisia urmează să-l stabilească în conformitate cu procedura prevăzută la articolul 21." În conformitate cu articolul 4 alineatul (3) din Directiva „păsări", statelor membre li se cere deja „să transmită Comisiei toate informațiile relevante pentru ca aceasta să poată lua inițiativele corespunzătoare în vederea coordonării necesare pentru ca zonele menționate anterior la alineatele (1) și (2) să formeze un tot unitar care să îndeplinească cerințele de protecție pentru acele specii în zona geografică maritimă și de uscat în care se aplică prezenta directivă."

Principalele obiective ale bazei de date sunt:

1. Asigurarea informațiilor necesare pentru a permite Comisiei ca, împreună cu statele membre, să coordoneze măsurile pentru a realiza o rețea Natura 2000 coerentă și pentru a evalua eficiența ei în conservarea habitatelor din anexa I și a habitatelor speciilor cuprinse în lista din anexa II la Directiva 92/43/CEE a Consiliului, precum și a habitatelor speciilor de păsări din anexa I și a altor specii de păsări migratoare acoperite de Directiva 79/409/CEE a Consiliului.

2. Asigurarea informației care poate să ajute Comisia la luarea de decizii astfel ca rețeaua Natura 2000 să fie luată în considerare în alte sectoare și domenii, cum sunt cele regionale, agricole, de energie, transport și turism în care activează Comisia.

3. Asistarea Comisiei și a comitetelor relevante în selecția acțiunilor de finanțare în conformitate cu instrumentul Life și cu alte instrumente financiare, în care unele date relevante pentru conservarea siturilor, cum ar fi proprietatea și practicile de gestionare, pot facilita procesul decizional.

4. Asigurarea unui forum util schimbului de informații asupra habitatelor și speciilor de importanță comunitară în beneficiul statelor membre.

Acest document ilustrează toate elementele cuprinse în formular. În plus, unele dintre elemente pot fi incluse într-un „ghid de utilizare", mai ales când este vorba de interpretarea tipurilor de habitat prioritar.

Formularul este proiectat astfel încât să se poată utiliza atât pe suport hârtie, cât și pentru a alimenta o bază de date electronică.

Câmpurile de date care trebuie completate în etapa de identificare a siturilor eligibile ca SIC sunt scrise în litere italice și îngroșate în formularul de înregistrare și indicate ca „obligatorii" în secțiunile relevante ale notelor explicative. Aceste câmpuri sunt de asemenea obligatorii pentru APS. Referitor la cererea de informații ecologice, acest aspect este clarificat în secțiunea 3 a notelor explicative.

Celelalte câmpuri trebuie completate în etapa clasificării ca APS sau a desemnării ca ACS în cazul în care informația este relevantă pentru conservarea și gestionarea sitului. Aceste câmpuri sunt indicate în notele explicative cu mențiunea „se completează dacă este relevant".

Trebuie menționate toate informațiile relevante în scopul desemnării sau clasificării sitului. Aceasta include, în special, informații referitoare la justificarea sitului respectiv și care să permită evaluarea contribuției sale la eficiența și coerența rețelei Natura 2000. Informațiile suplimentare relevante trebuie asigurate cât se poate de repede. Cu toate acestea, în cazul siturilor incluse definitiv în rețeaua Natura 2000, este de preferat să se completeze toate câmpurile, pentru că domeniile informative incluse pe formular au fost limitate la cele estimate ca fiind de importanță majoră pentru protejarea și monitorizarea sitului atât la nivel național, cât și comunitar.

După consultarea cu autoritățile relevante, se speră să se dezvolte un sistem de baze de date Natura 2000 într-un format compatibil cu informațiile culese conform acordurilor și convențiilor internaționale, cum ar fi rezervațiile biogenetice și diploma europeană a Consiliului Europei.

De menționat că pe lângă înregistrările habitatelor din fiecare sit, statele membre trebuie să furnizeze, în conformitate cu anexa II la Directiva „habitate", și aria totală acoperită de fiecare tip de habitat în țara respectivă, precum și, pe lângă datele despre populația din fiecare sit, o estimare generală a cifrelor privind populația din fiecare teritoriu național, necesare analizei din anexa III. Aceste informații, precum și cele asupra populației de păsări, se înregistrează în fișiere separate. În prezent se lucrează la o bază de date sub auspiciile Comitetului Ornis, pentru a se putea sistematiza datele privind populațiile de păsări din fiecare regiune a Comunității.

Figura 1

Relații posibile între situri

APS Sit eligibil ca SIC	Tipul codului	Linii directoare privind completarea formularului Natura 2000
	A	ASP desemnată nu este în relație cu un alt sit Natura 2000. — Se completează un formular pentru sit.
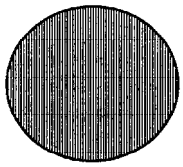	B	SIC eligibil nu este în relație cu un alt sit Natura 2000. — Se completează un formular pentru sit.
	C	Aria SIC eligibil este aceeași cu a ASP desemnată. — Se completează un formular pentru sit.
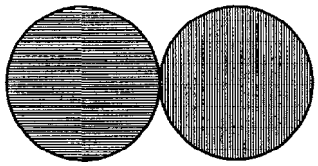	D E	ASP atinge (dar nu se suprapune cu) un alt sit Natura 2000 care poate fi SIC sau ASP eligibilă într-o altă regiune administrativă. SIC eligibil atinge un alt sit Natura 2000, care este un ASP sau un SIC eligibil în altă regiune administrativă. — Se tratează ca două situri separate; se completează două formulare, se menționează codurile siturilor pentru situl (siturile) Natura 2000 înrudite pe fiecare formular.
	F G	ASP conține un SIC eligibil. SIC eligibil este în întregime cuprins în ASP desemnată. — Se tratează ca două situri separate; se completează un formular pentru fiecare sit, se menționează codurile siturilor pentru situl (siturile) Natura 2000 înrudite pe fiecare formular.
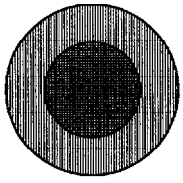	H I	ASP desemnată este în întregime cuprinsă în SIC eligibil. SIC eligibil conține ASP desemnată. — Se tratează ca două situri separate; se completează un formular pentru fiecare sit, se menționează codurile siturilor pentru situl (siturile) Natura 2000 înrudite pe fiecare formular.
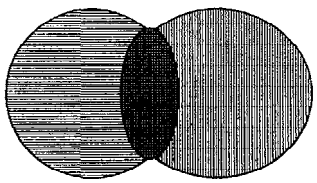	J K	ASP se suprapune parțial cu un SIC eligibil. SIC eligibil se suprapune parțial cu o ASP desemnată. — Se tratează ca două situri separate; se completează un formular pentru fiecare sit, se menționează codurile siturilor pentru situl (siturile) Natura 2000 înrudite pe fiecare formular.

Formular pentru introducerea datelor și pentru baza de date Natura 2000

Se folosește un tip de formular pentru toate siturile incluse în această etapă de dezvoltare a Natura 2000 pentru a acoperi ariile cu protecție specială (ASP) și siturile eligibile ca situri de importanță comunitară (SIC). Pot exista relații între două sau mai multe situri Natura 2000. Dacă două situri se suprapun sau dacă unul din ele este cuprins în celălalt, trebuie să se completeze două formulare. Acest aspect se datorează implicațiilor juridice diferite apărute în urma tipurilor diferite de desemnare.

1. **IDENTIFICAREA SITULUI**

1.1. **Tipul sitului (obligatoriu)**

Codul format dintr-o singură literă ia în considerare relațiile posibile între siturile de importanță comunitară (SIC) eligibile și ariile de protecție specială (ASP) deja clasificate. Fiecare dintre aceste coduri (de la A la K) corespunde unei relații particulare în conformitate cu figura 1. În cazul în care există o relație cu mai mult de un alt sit, se folosește codul care definește relația predominantă. Codul permite automat și identificarea tipului de sit (dacă este APS, eligibil ca SIC sau ambele).

1.2. **Codul sitului (obligatoriu)**

Într-o bază de date relațională, fiecare sit se recunoaște după un cod unic, care formează un câmp-cheie în baza de date. Codul unic al sitului cuprinde nouă caractere și este format din două componente:

1. Primele două caractere sunt codurile de țară

AT	Austria	IE	Irlanda
BE	Belgia	IT	Italia
DE	Germania	LU	Luxemburg
DK	Danemarca	NL	Țările de Jos
ES	Spania	PT	Portugalia
FI	Finlanda	SE	Suedia
FR	Franța	UK	Regatul Unit
GR	Grecia		

2. Celelalte șapte caractere rămase, care servesc la crearea unui cod alfanumeric unic pentru fiecare sit, se completează potrivit unui sistem logic și coerent definit de autoritatea națională responsabilă.

Trebuie notat că pot exista relații între situl descris și cele identificate ca biotopuri Corine. Această informație este dată în secțiunea 5 a formularului care se ocupă de relațiile cu alte arii desemnate (facultativ).

1.3. **Data completării formularului (obligatoriu)**

Se introduce data dorită ca „data completării" informației înregistrate. Câmpul datei este format din an (patru cifre), urmat de lună (exprimată numeric, cu două cifre).

De exemplu: 199305: date completate prima oară în mai 1993.

1.4. **Data actualizării (obligatoriu)**

Se introduce data la care s-a efectuat ultima modificare a informațiilor raportate referitoare la sit, folosindu-se același format ca și la „Dată". În cazul unui sit nou, pentru „actualizare" se lasă șase spații. Dacă informația a fost modificată de mai multe ori, atunci se trec informațiile modificate cel mai recent. Modificările intermediare sunt stocate în spațiul „istoric", alături de natura modificării (a se vedea 3.7).

1.5. **Legături cu alte situri descrise (obligatoriu dacă există o astfel de relație)**

Acest câmp permite legătura între toate siturile descrise înrudite la care se folosește formularul Natura 2000: situri de importanță comunitară (SIC) propuse a fi eligibile și arii cu protecție specială (APS) (care în viitor se folosesc pentru situri desemnate ca arii de conservare specială (ACS). Se dă codul fiecărui sit înrudit.

1.6. **Responsabil (obligatoriu)**

Aici se introduce numele, afilierea și adresa persoanei sau organizației care a furnizat informația înregistrată. Dacă o mare parte din informații au fost furnizate de mai mult de o persoană sau organizație, atunci sunt cuprinși toți, cu numele, afilierea și adresa lor.

1.7. **Denumirea sitului (obligatoriu)**

Denumirile siturilor se introduc în limba locală. Astfel, se evită traducerile dificile și se poate face direct integrarea datelor existente la nivel local sau național. În cazul unui alfabet nelatin (de exemplu cel grecesc), numele se transliterează.

1.8. **Datele indicării și desemnării sitului (obligatoriu)**

Aici pot fi implicate patru date: data la care se propune ca situl să fie eligibil pentru a fi identificat ca sit de importanță comunitară (SIC), data la care se confirmă că situl este SIC și două date de desemnare (SAC și APS), pentru care trebuie lăsat spațiu gol. Patru subcâmpuri indică anul și luna în care situl a fost propus pentru statutul de sit de importanță comunitară (SIC), data confirmării ca SIC, data la care situl a primit statutul oficial de arie cu protecție specială de la statele membre și/sau data la care a fost desemnat ca arie specială de conservare. Dacă situl a fost desemnat și extins ulterior, se prezintă anul în care a fost inclus inițial pe listă și se menționează cea mai recentă arie totală.

2. **LOCALIZAREA SITULUI**

2.1. **Localizarea centrului sitului (obligatoriu)**

Coordonatele geografice (longitudinea și latitudinea) ale centrului sitului se introduc sub forma gradelor, minutelor și secundelor unui arc. Gradele, minutele și secundele longitudinii de la vest de meridianul Greenwich primesc în mod convențional o valoare negativă, iar gradele de la est, o valoare pozitivă, care poate fi confirmată cu semnul + sau poate fi subînțeleasă dacă semnul este înlocuit cu un spațiu. Aceasta evită problemele privind coordonatele atunci când are loc transferul datelor în sistemul informațional geografic (SIG).

În cazul siturilor formate din mai multe zone distincte, se introduc coordonatele celei mai importante subzone.

Aproape toate țările folosesc scări, proiecții și parametri diferiți atunci când elaborează hărți topografice. Întrucât sunt cea mai valoroasă sursă de identificare a coordonatelor, sistemele alternative de coordonate (UTM, Lambert Conformal or Azimuthal, Gauss-Kruger etc.) sunt acceptate la înregistrarea localizării sitului cu condiția ca *tipul proiecției și parametrii* să fie indicați în secțiunea 7 (harta sitului). Aceste referințe de coordonate se transformă în SIG în grade de longitudine și latitudine în vederea stocării în baza de date finală.

Cu toate că aceste coordonate pentru centrul sitului lipsesc în aproape toate documentele sursă, vă rugăm să faceți efortul de a completa acest domeniu cu exactitate. Coordonatele sunt cheia cartografierii și a procedurilor de modificare la intrarea în alte straturi tematice (cum ar fi proiectul Land Cover, tipul de sol, utilizarea terenului, calitatea aerului etc.). Oricine transferă date în baza de date centrală folosind un sistem alternativ, trebuie să discute cu serviciul de specialitate a Comisiei. Odată coordonatele înregistrate precis, informațiile ulterioare pot fi introduse automat, fără proceduri greoaie.

Dacă granițele sitului sunt transferate pe cale digitală, domeniul poate fi calculat automat ca punctul central al poligoanelor.

2.2. **Suprafața sitului (obligatoriu)**

Suprafața unui sit este introdusă în hectare. Deși acesta este un câmp obligatoriu, pentru siturile a căror suprafață este încă necunoscută se introduce valoarea -99. Valoarea 0 pentru un sit poate fi corectă dacă situl reprezintă o grotă sau o stâncă. În această situație, câmpul 2.3 este obligatoriu.

Pentru cazurile în care suprafața sitului s-a modificat de-a lungul timpului, se introduce suprafața totală cea mai recentă.

2.3. **Lungimea sitului (obligatoriu dacă 2.2. ⇒ 0)**

Acest câmp este obligatoriu doar dacă măsurările suprafeței nu sunt relevante (de exemplu la grote sau stânci). Lungimea sitului se exprimă în kilometri.

Pentru cazurile când lungimea sitului s-a modificat de-a lungul timpului, se introduce lungimea totală cea mai recentă.

2.4. **Altitudinea (se completează dacă este relevant)**

Se introduce altitudinea deasupra nivelului mării în trei subcâmpuri care cuprind altitudinea minimă, maximă și medie din limitele sitului. Este important ca și valorile negative (sub nivelul mării) să fie înregistrate, dacă există. Valoarea medie trebuie calculată ca media ponderată a claselor de altitudine din interiorul sitului. Pentru calculul automat al datelor referitoare la altitudine cu un model digital de elevație (MDE) în sistem SIG, este necesar să se acorde mai mult timp pentru a înregistra precis coordonatele și granițele sitului. Un asemenea model va fi pus la dispoziție pentru utilizare în cadrul Comisiei prin proiectul Eurostat-Gisco.

2.5. **Codul regiunii administrative, denumirea și ponderea (în procente) în cadrul fiecărei regiuni (obligatoriu)**

Eurostat a dezvoltat un sistem de codificare standard ierarhizat pentru regiunile din Comunitatea Europeană în vederea datelor statistice de referință. Acest sistem de codificare trebuie aplicat în toate cazurile de aplicații de codificare regionale în Comisie. Descrierea sa completă poate fi găsită în documentul publicat al Eurostat și în apendicele A.

Codurile NUTS se introduc pentru fiecare sit, împreună cu procentul de sit din fiecare regiune. Este obligatoriu să se introducă cel puțin un cod. Dacă un sit este întins pe mai multe regiuni diferite, se introduc atâtea coduri câte regiuni sunt implicate și cât mai în detaliu (5 caractere). Numele regiunii este necesar pentru verificare.

În cazul în care există informații despre granițe în format digital, acoperirea în procente a sitului în diferite regiuni NUTS se poate calcula tot digital.

Când siturile au și un component marin neacoperit de sistemul NUTS, suprafața în % (procente) din acest component trebuie notată și ea.

2.6. **Regiunea (regiunile) biogeografică(e) (obligatoriu)**

Se indică în care regiune (regiuni) se găsesc siturile, prin bifarea căsuțelor corespunzătoare, pe baza hărții cu regiunile biogeografice (figura 2: Doc. Hab. 95/10).

Figura 2

Harta regiunilor biogeografice (Doc. Hab. 95/10)

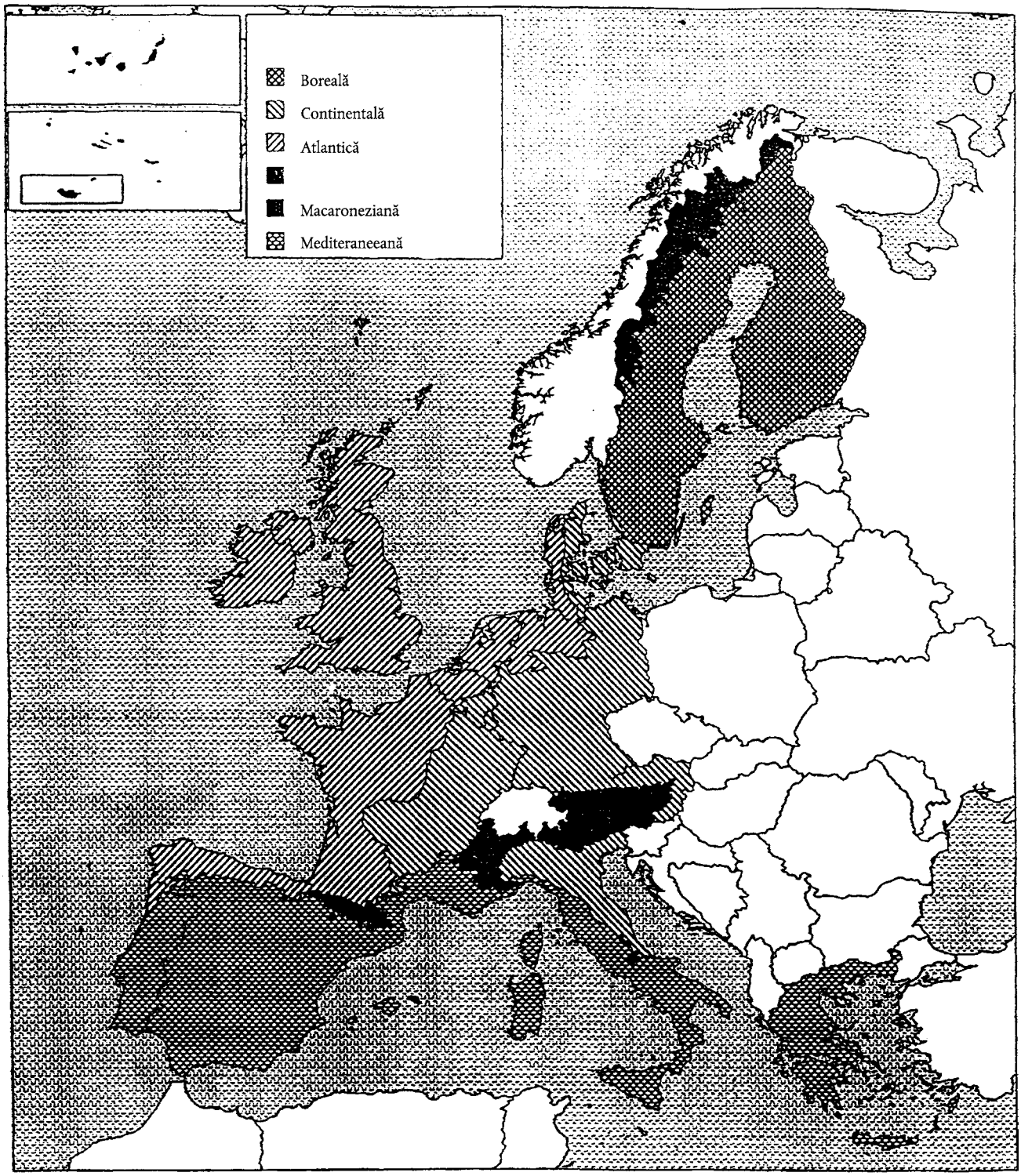

Cartografie: Centrul tematic european privind conservarea naturii,
Paris – noiembrie 1995

3. **INFORMAȚII ECOLOGICE**

Pentru stabilirea listei cu situri de importanță comunitară (SIC) în conformitate cu Directiva 92/43/CEE

Statele membre trebuie să furnizeze informațiile relevante privind tipurile de habitat din anexa I (punctul 3.1) și pentru speciile de floră și faună din anexa II (punctele 3.2.e-3.2.g).

În etapa finală de desemnare sau clasificare a siturilor cuprinse în liste în conformitate cu oricare directivă, trebuie furnizate toate informațiile ecologice necesare evaluării contribuției sitului la eficiența și coerența generală a rețelei Natura 2000.

Pentru siturile clasificate sau care urmează a fi clasificate ca arii cu protecție specială (APS)

— sunt considerate obligatorii toate informațiile relevante referitoare la speciile din anexa I (punctele 3.2.a) și speciile migratoare neincluse în anexa I (pct. 3.2.b);

— informațiile privind habitatele din anexa I (punctul 3.1) și speciile de floră și faună din anexa II (punctele 3.2.c-3.2.g) trebuie furnizate pentru întregul sit sau pentru o parte a acestuia, dacă situl este recunoscut ca sit de importanță comunitară în conformitate cu Directiva 92/43/CEE a Consiliului sau este desemnat simultan ca arie de conservare specială (ACS);

— ar trebui să se introducă orice alte informații relevante privind speciile de floră și faună (punctul 3.3);

— ar trebui incluse informații și în cazul unui sit clasificat ca APS și nerecunoscut în întregime sau parțial ca sit de importanță comunitară în conformitate cu Directiva 92/43/CEE a Consiliului, dar pentru care unele informații despre habitatele naturale sau despre anumite specii de floră și faună sunt relevante pentru conservarea speciilor de păsări care au condus la clasificarea acelui sit ca ASP.

Pentru siturile care urmează a fi desemnate ca arii de conservare specială (ACS)

— sunt obligatorii toate informațiile relevante referitoare la tipurile de habitate din anexa I (punctul 3.1) și la speciile de floră și faună din anexa II (punctele 3.2.c-3.2.g);

— toate informațiile relevante privind speciile de păsări din anexa I și speciile migratoare în conformitate cu Directiva 79/409/CEE a Consiliului (punctele 3.2.a și 3.2.b) trebuie furnizate pentru întregul sit sau pentru acea parte a sitului care este clasificată simultan sau urmează să fie clasificată ca APS;

— ar trebui să se introducă orice alte informații relevante privind speciile de floră și faună (punctul 3.3).

3.1. **Tipuri de habitate prezente în sit și evaluarea sitului în ceea ce le privește**

(i) Coduri și acoperirea în procente a habitatului

— Tipurile de habitate din anexa I: codurile și acoperirea în procente în cadrul habitatului (apendicele B)

Aici se introduce codul tipurilor de habitat din anexa I la Directiva 92/43/CEE, conform indicațiilor din apendicele B. Acest cod format din patru caractere urmează prezentarea ierarhică a tipurilor de habitat din anexa I la directivă. Toate habitatele din anexa I ce se regăsesc într-un sit anume trebuie introduse împreună cu procentajul care arată proporția de acoperire (în legătură cu criteriile A litera (b) din anexa III la directivă).

De exemplu: 4110/005: 5 % din sit este acoperit de tipul de habitat numărul 4110 din anexa I.

(ii) Criterii de evaluare a sitului pentru un anumit tip de habitat natural din anexa I (în conformitate cu secțiunea A din anexa III)

— REPREZENTATIVITATEA: = A litera (a) din anexa III: gradul de reprezentativitate a tipului de habitat în cadrul sitului.

Criteriul A litera (a) din anexa III trebuie asociat cu indicația de interpretare a tipurilor de habitate din anexa I, această indicație oferind definiția, o listă de specii caracteristice și alte elemente relevante. Gradul de reprezentativitate exprimă măsura în care un

tip de habitat este „tipic". La nevoie, evaluarea trebuie să ia în considerare și reprezentativitatea tipului de habitat din situl respectiv, fie pentru un grup de tipuri de habitat, fie pentru o combinație specială a mai multor tipuri de habitat diferite.

Dacă nu există date din teren, și anume date cantitative pentru comparare, sau dacă măsurarea criteriului nu este fezabilă, atunci, pentru a ierarhiza situl respectiv, se folosește „cea mai bună expertiză".

Ar trebui folosit următorul sistem de ierarhizare:

A: **reprezentativitate excelentă,**

B: **reprezentativitate bună,**

C: **reprezentativitate semnificativă.**

Mai mult, în toate cazurile în care un tip de habitat este prezent în situl respectiv într-o proporție nesemnificativă, el trebuie indicat în a patra categorie:

D: **prezență nesemnificativă.**

În cazul în care reprezentativitatea sitului pentru un anume habitat este clasificată cu „D: nesemnificativ", nu mai este nevoie de nici o indicație pentru alte criterii de evaluare a acestui tip de habitat din situl respectiv. În aceste cazuri, criteriile „Suprafața relativă", „Starea de conservare" și „Evaluarea globală" ***nu trebuie marcate***.

— SUPRAFAȚA RELATIVĂ: = A litera (b) din anexa III: suprafața sitului acoperit de habitatul natural raportat la suprafața totală acoperită de acel tip de habitat natural în cadrul teritoriului național.

În principiu, pentru a face evaluarea criteriului A litera (b) este nevoie de măsurarea suprafeței acoperite de tipul de habitat din sit și a suprafeței totale a teritoriului național acoperită de același tip de habitat. Deși acest lucru este evident, este foarte greu să se facă aceste măsurători, mai ales cele referitoare la suprafața națională.

Acest criteriu trebuie exprimat ca procentaj „p". Indiferent dacă aceste două măsurări există sau pot fi obținute (și procentajul poate fi apoi calculat din ele) sau dacă rezultatul este o estimare conform celei mai bune expertize (ceea ce este cel mai probabil), evaluarea lui „p" pe intervale se face potrivit următorului model progresiv:

A: $100 \geq p > 15\ \%$

B: $15 \geq p > 2\ \%$

C: $2 \geq p > 0\ \%$

— STADIUL DE CONSERVARE: = A litera (c) din anexa III: Gradul de conservare a structurii și funcțiilor tipului de habitat natural respectiv, precum și posibilitățile de refacere.

Acest criteriu cuprinde următoarele trei subcriterii:

(i) gradul de conservare a structurii;

(ii) gradul de conservare a funcțiilor;

(iii) posibilitățile de refacere.

Cu toate că subcriteriile de mai sus pot fi evaluate separat, acestea trebuie totuși combinate în vederea satisfacerii cerințelor selecției siturilor propuse pe listele naționale, întrucât ele influențează tot procesul în mod complex și în interdependență.

(i) Gradul de conservare a structurii

Acest subcriteriu trebuie relaționat cu ghidul de interpretare din anexa I – habitate, pentru că acest ghid asigură o definiție, o listă de specii caracteristice și alte elemente relevante.

La comparația structurii unui anumit tip de habitat prezent în sit cu datele din ghidul de interpretare (și alte informații științifice importante) și chiar cu același tip de habitat prezent în alte situri, se poate stabili un sistem de ierarhizare ca cel de mai jos, folosind „cea mai bună expertiză”:

I: structură excelentă,

II: structură bine conservată,

III: structură medie sau parțial degradată.

În cazul în care se acordă calificativul „structură excelentă”, criteriul A litera (c) trebuie să fie clasificat în întregime ca „A: conservare excelentă”, indiferent de celelalte două subcriterii.

În cazurile în care tipul de habitat din situl respectiv nu are o structură excelentă, atunci evaluarea se continuă după celelalte două subcriterii.

(ii) Gradul de conservare a funcțiilor

Definirea și măsurarea funcțiilor unui anumit tip de habitat pe un sit definit și cu o anumită stare de conservare este dificilă, ca și realizarea unei evaluări independent de alte habitate. Din acest motiv, trebuie să parafrazăm expresia „conservarea funcțiilor” cu perspectivele (capacitatea și probabilitatea) ca acest tip de habitat să-și mențină structura în viitor, date fiind, pe de o parte, influențele nefavorabile și, pe de altă parte, tot efortul de conservare previzibil în mod normal.

I: perspective excelente,

II: perspective bune,

III: perspective moderate sau nefavorabile.

În cazurile în care subclasa „I: perspective excelente” sau „II: perspective bune” se combină cu „II: structură bine conservată” de la primul subcriteriu, criteriul A litera (c) trebuie clasificat în totalitate ca „A: conservare excelentă” sau, respectiv, „B: conservare bună”, indiferent de gradul din subcriteriul al treilea, care nu se mai ia în considerare.

În cazurile în care subclasa „III: perspective moderate sau nefavorabile” se combină cu „structură medie sau parțial degradată” de la primul subcriteriu, criteriul A litera (c) trebuie clasificat în totalitate ca „C: conservare medie sau redusă”, indiferent de calificativul acordat celui de-al treilea subcriteriu, care nu se mai ia în considerare.

(iii) Posibilitățile de refacere

Acest subcriteriu este folosit pentru evaluarea măsurii în care refacerea unui tip de habitat dintr-un sit mai este posibilă.

Primul lucru evaluat este fezabilitatea din punct de vedere științific: poate da starea actuală de cunoaștere un răspuns la întrebările „Ce este de făcut?” și „Cum să facem asta?” Acest aspect implică o cunoaștere completă a structurii și funcțiilor tipului de habitat, a planurilor concrete de gestionare și a rețetelor de lucru, adică a stabilizării sau creșterii procentului suprafeței acoperite de respectivul tip de habitat, a mijloacelor de restabilire a structurii specifice și a funcțiilor necesare întreținerii pe termen lung și menținerii sau revenirii la un stadiu de conservare corespunzător speciilor tipice din habitat.

A doua întrebare ce se poate pune este dacă refacerea sitului merită cheltuiala din punct de vedere al conservării naturii. Evaluarea trebuie să ia în considerare gradul de amenințare și raritatea tipului de habitat.

Sistemul de ierarhizare folosind „cea mai bună expertiză” ar trebui să fie următorul:

I: refacere ușoară,

II: refacere posibilă cu efort mediu,

III: refacere dificilă sau imposibilă.

Rezumat: se aplică clasificării globale după cele trei subcriterii

A: conservare excelentă

= structură excelentă, indiferent de clasificarea după celelalte două criterii;

= structură bine conservată și perspective excelente, indiferent de clasificarea după al treilea criteriu.

B: conservare bună

= structură bine conservată și perspective bune, indiferent de clasificarea după al treilea criteriu;

= structură bine conservată și perspective medii/eventual nefavorabile și refacere ușoară sau posibilă cu efort mediu;

= structură mediu/parțial degradată, perspective excelente și refacere ușoară sau posibilă cu efort mediu;

= structură mediu/parțial degradată, perspective bune și restaurare ușoară.

C: conservare medie sau redusă

= toate celelalte combinații.

— EVALUARE GLOBALĂ = A litera (d) din anexa III: Evaluarea globală a valorii sitului din punct de vedere al conservării tipului de habitat natural respectiv.

Acest criteriu ar trebui folosit pentru a evalua criteriile anterioare în mod integrat și a lua în considerare ponderile diferite ce le pot avea în cazul unui anume habitat. Se mai pot evalua și alte aspecte privind evaluarea celor mai relevante elemente pentru a face o evaluare generală a influenței lor pozitive sau negative asupra conservării acelui tip de habitat. „Cele mai relevante" elemente pot varia de la un tip de habitat la altul; ele pot include activitățile umane, atât din sit, cât și din zonele învecinate, care ar putea să influențeze starea de conservare a tipului de habitat, proprietatea asupra terenului, statutul legal al sitului, relațiile ecologice dintre tipurile de habitat și specii etc.

„Cea mai bună expertiză" poate fi folosită pentru a face o evaluare globală, sistemul de ierarhizare fiind următorul:

A: valoare excelentă,

B: valoare bună,

C: valoare considerabilă.

3.2. **Specii prevăzute la articolul 4 din Directiva 79/409/CEE, specii enumerate în anexa II la Directiva 92/43/CEE și evaluarea sitului în ceea ce le privește**

(i) Codul și denumirea speciei și date despre populație

În cazul în care este adecvat pentru fiecare sit, se introduce denumirea științifică a speciilor de păsări relevante pentru articolul 4 alineatul (1) și alineatul (2) din Directiva 79/409/CEE și a tuturor speciilor de faună și floră cuprinse în anexa II la Directiva 92/43/CEE a Consiliului ce se găsesc în acel sit și se indică populația din sit (a se vedea mai jos). Fiecare specie relevantă este indicată și prin codul secvențial de patru caractere luat din apendicele C, inclusiv toate speciile de păsări migratoare, în conformitate cu articolul 4 alineatul (2) din Directiva 79/409/CEE.

Cum unele specii de faună, în special specii de păsări, sunt migratoare, situl poate fi important din punct de vedere al unor aspecte variate ale ciclului lor de viață. Aceste aspecte sunt clasificate mai jos:

— Areal de rezidență: specia se găsește de-a lungul întregului an în sit.

— Areal de reproducere/creștere: specia folosește situl pentru cuibărire și creșterea puilor.

— Areal temporar: specia folosește situl pentru migrare sau schimbarea penelor în afara arealului de reproducere.

— Areal de iernat: specia folosește situl în timpul iernii.

Dacă se găsește o populație nerezidentă mai mult de un sezon în același sit, trebuie să se completeze spațiile corespunzătoare.

În ceea ce privește mărimea populației, se introduc date exacte despre populație, dacă se cunosc. Dacă nu se cunoaște numărul exact al populației, se indică o plajă de valori (1-5, 6-10, 11-50, 51-100, 101-250, 251-500, 501-1 000, 1 001-10 000, >10 000). Dacă nu se cunoaște această plajă de valori, dar există informații despre populația minimă și maximă, se folosește semnul < (mai mic decât) sau > (mai mare decât). Printr-un alt semn se indică perechile (p) sau indivizii (i) numărați. La unele specii cu sisteme de înmulțire speciale, masculii și femelele se pot număra separat: aici se pot folosi literele (m) sau (f). La mamifere, amfibieni, reptile și pești nu se pot indica informații numerice, și atunci mărimea/densitatea populației se indică prin (C) – specie comună, (R) – specie rară sau (V) – foarte rară. Dacă datele despre o populație lipsesc complet, se indică numai prezența speciei (P).

În câteva cazuri, la nevertebrate și plante, dacă mărimea populației este știută, dar nu exact, se dau cifre estimative sau plaje de cifre, ca mai sus. Dacă nu, se indică doar dacă specia este comună (C), rară (R) sau foarte rară (V). Dacă nu există date numerice despre o populație, se indică doar prezența ei (P).

Dacă un sit este de importanță comunitară pentru o specie, dar nu există date despre populație, atunci se introduc informații în spațiul de descriere a speciei, în câmpul „Calitate", specificând natura populației (de exemplu: densă, dispersată sau izolată).

Următoarele grupe de specii se înregistrează separat: păsări, mamifere, amfibieni și reptile, pești, nevertebrate și plante.

(ii) *Criterii de evaluare a sitului pentru o anumită specie din anexa II (în conformitate cu secțiunea B din anexa III)*

— POPULAȚIE: = B litera (a) din anexa III: mărimea și densitatea populației speciei prezente în sit în raport cu populațiile prezente pe teritoriul național

Acest criteriu are scopul evaluării mărimii relative sau densității relative a populației în sit cu cea la nivel național.

Acest ultim aspect este, în general, dificil de evaluat. Măsura optimă ar fi un procentaj, rezultat din raportul dintre populația din sit/populația de pe teritoriul național. La fel ca pentru criteriul A litera (b), se poate apela la o estimare după un model progresiv ca cel de mai jos:

A: 100 % ≥ p > 15 %,

B: 15 % ≥ p > 2 %,

C: 2 % ≥ p > 0 %.

În plus, în toate cazurile în care o populație din specia respectivă este prezentă în situl evaluat într-o proporție *nesemnificativă*, ea trebuie inclusă în a patra categorie:

D: populație nesemnificativă.

În cazul în care reprezentativitatea sitului pentru o anume populație este clasificată cu „D: nesemnificativ", nu mai este nevoie de nici o indicație pentru alte criterii de evaluare a acestui tip de habitat din respectivul sit. În aceste cazuri, criteriile „Conservare", „Izolare" și „Evaluare globală" *nu trebuie marcate*.

— CONSERVARE: = B litera (b) din anexa III: gradul de conservare a trăsăturilor habitatului care sunt importante pentru speciile respective și posibilitățile de refacere

Acest criteriu cuprinde două subcriterii:

(i) gradul de conservare a trăsăturilor habitatului care sunt importante pentru specie;

(ii) posibilitățile de refacere.

(i) Gradul de conservare a trăsăturilor habitatului care sunt importante pentru specie

Criteriul (i) presupune o evaluare globală a trăsăturilor habitatului în ceea ce privește cerințele biologice pentru o specie dată. Trăsăturile legate de dinamica populației sunt printre cele mai adecvate pentru evaluarea speciilor, atât de animale, cât și de plante. Trebuie să se evalueze structura habitatului și unele trăsături abiotice.

„Cea mai bună expertiză" se folosește pentru a ierarhiza acest criteriu astfel:

I: elemente în stare excelentă;

II: elemente bine conservate;

III: elemente în stare medie sau parțial degradată.

În cazurile în care se acordă subclasa „I: elemente în stare excelentă" sau „II: elemente bine conservate", criteriul B litera (b) ar trebui clasificat în totalitate ca „A: conservare excelentă", respectiv „B: conservare bună", indiferent de clasificarea la celălalt subcriteriu.

(ii) Posibilități de refacere

În cazul acestui subcriteriu, care se ia în considerare doar dacă elementele sunt în medie sau parțial degradate, se folosește o abordare similară cu cea de la criteriul A litera (c) punctul (iii), adăugând o evaluare a viabilității populației analizate. Sistemul de ierarhizare la care s-ar ajunge este:

I: refacere ușoară,

II: refacere posibilă cu efort mediu,

III: refacere dificilă sau imposibilă.

Sinteză aplicată la clasificarea după cele două subcriterii

A: conservare excelentă

= elemente în stare excelentă, indiferent de clasificarea posibilității de refacere;

B: conservare bună

= elemente bine conservate, indiferent de clasificarea posibilității de refacere;

= elemente în stare medie sau parțial degradată și ușor de refăcut;

C: conservare medie sau redusă

= toate celelalte combinații.

— IZOLARE: = B litera (c) din anexa III: gradul de izolare a populației prezente în sit față de aria de răspândire normală a speciei.

Acest criteriu poate fi interpretat ca o măsură aproximativă a contribuției unei populații date la diversitatea genetică a speciilor, pe de o parte, și a fragilității acestei populații, pe de altă parte. Folosind o abordare simplistă, se poate spune că pe măsură ce o populație este mai izolată față de răspândirea ei naturală, pe atât ea are o contribuție mai mare la diversitatea genetică a speciei. În consecință, termenul „izolare" trebuie considerat în context mai larg, aplicându-se în egală măsură endemicii propriu-zise, subspeciilor/varietăților/raselor și subpopulațiilor unei metapopulații. În acest context trebuie folosită următoarea clasificare:

A: populație (aproape) izolată,

B: populație neizolată, dar la limita ariei de distribuție,

C: populație neizolată cu o arie de răspândire extinsă.

— GLOBAL = B litera (d) din anexa III: evaluarea globală a valorii sitului pentru conservarea speciei respective.

Acest criteriu se referă la evaluarea globală a valorii sitului pentru conservarea speciei respective. El poate fi folosit pentru a însuma criteriile anterioare și pentru a evalua alte trăsături ale sitului considerate ca relevante pentru o specie dată. Aceste trăsături pot varia de la o specie la alta și pot include activități umane din sit sau din zonele învecinate care ar putea influența starea de conservare a speciei, gestionarea solului, protecția juridică a sitului, relațiile ecologice dintre diferitele tipuri de habitat și specie etc.

„Cea mai bună expertiză" poate fi utilizată la această evaluare globală, cu următorul sistem de ierarhizare:

A: **valoare excelentă,**

B: **valoare bună,**

C: **valoare considerabilă.**

3.3. **Alte specii (se completează dacă este relevant)**

Toate celelalte specii de floră și faună care sunt *importante* se introduc mai departe, dacă sunt relevante pentru conservarea și gestionarea sitului, în conformitate cu următoarea procedură:

— se bifează căsuța cu grupa speciei corespunzătoare;

— se dă denumirea științifică a speciei;

— se dau date privind populația maximă normală pentru specie, dacă este posibil. Dacă nu există date cantitative, se indică mărimea populației în mod semicantitativ sau cantitativ, în conformitate cu indicațiile de la punctul 3.2.i;

— se indică motivul pentru care s-a inclus în listă fiecare specie, după următoarele categorii:

— A. Lista roșie de date naționale;

— B. Endemic;

— C. Convenții internaționale (inclusiv cele de la Berna, Bonn și cea privind biodiversitatea);

— D. Alte motive.

Detaliile suplimentare asupra motivelor de includere în liste a speciilor individuale, în special în ceea ce privește punctul D, se pot da în secțiunea 4.2, care este un spațiu liber pentru descrierea calității și importanței sitului.

Codurile din apendicele III *nu se folosesc* aici și nici nu există evaluare de sit pentru specii.

4. **DESCRIEREA SITULUI**

Această secțiune este în principal acordată descrierii libere a caracteristicilor esențiale pentru sit și are două scopuri:

— să permită înregistrarea informațiilor esențiale, care nu sunt reprezentate corespunzător în lista cu coduri,

— să ofere o descriere concisă și structurată a sitului la citirea fișei acestuia.

4.1. **Caracteristicile generale ale sitului (obligatoriu)**

Acest câmp asigură o „imagine generală” a sitului. Se rezumă caracteristicile mari ale sitului pornind de la indicarea împărțirii sitului pe clase mari de habitate folosind cea mai bună expertiză pentru a estima acoperirea în procente (aceste clase de habitat sunt preformulate în câmpul corespunzător). Împreună, toate clasele de habitat trebuie să acopere 100 % situl și să corespundă ariei suprafeței totale a sitului.

Aici trebuie descrise cele mai importante trăsături geologice, geomorfologice și peisagistice. Dacă este relevant, se indică tipul dominant de vegetație. De asemenea, se menționează alte habitate neincluse în anexa I, dar importante pentru conservarea sitului. Dacă este relevantă detalierea informațiilor pe clase de habitat pentru conservarea sitului (dacă există păduri de tip „dehesas” sau podgorii, de exemplu), aceasta se cuprinde în secțiunea cu text liber, denumită „alte caracteristici ale sitului”. Informațiile despre zonele mici împădurite liniare sau mozaicate (gard viu, bocage, șiruri de arbori) se cuprind tot în acest text.

4.2. **Calitate și importanță (obligatoriu)**

Se introduce o informație generală despre calitatea și importanța sitului, având în vedere obiectivele de conservare ale directivei.

Zonele umede cu valoare internațională care conțin normal 20 000 păsări de apă trebuie introduse aici.

Dacă o specie este cuprinsă în lista de la punctul 3.3 cu motivul D, se scrie aici motivul includerii.

4.3. **Vulnerabilitate (obligatoriu)**

Se indică natura și amploarea presiunilor exercitate asupra sitului de om și alte influențe și fragilitatea habitatelor și ecosistemelor găsite aici. Acest câmp trebuie să cuprindă și o descriere a elementelor importante neacoperite corespunzător de către datele codificate de la punctul 6.1.

4.4. **Desemnarea sitului (se completează dacă este relevant)**

Se introduce sub formă de text orice aspect privind desemnarea sitului care nu este acoperit adecvat de codurile folosite în câmpurile cu coduri de desemnare a sitului (a se vedea secțiunea 5).

4.5. **Tip de proprietate (se completează dacă este relevant)**

Se introduce o descriere generală a proprietății asupra sitului (de exemplu: privat, public, ONG activând în domeniul conservării naturii). Dacă este posibil, se estimează proporția ariei sitului aflată în fiecare clasă de proprietate.

4.6. **Documentație (se completează dacă este relevant)**

Dacă există, se evidențiază pentru fiecare sit publicațiile și/sau datele științifice despre sit. Introducerea de date se face conform standardelor de indicare a referințelor științifice. Comunicările sau datele nepublicate cu referire la informațiile date în formularul de înregistrare se includ dacă este util.

4.7. **Istoric (nu se completează)**

Acest spațiu este folosit de serviciul de specialitate al Comisiei pentru a ține un jurnal al etapelor prin care a trecut înregistrarea sitului. Aici se înregistrează următoarele informații:

— notificarea inițială;

— corectarea greșelilor;

— schimbări datorate modificărilor fizice reale din sit.

În fiecare caz, istoricul cuprinde trei subdomenii, care sunt:

— data modificării;

— numele domeniului în care s-a efectuat modificarea;

— o descriere a modificărilor efectuate.

5. PROTEJAREA SITULUI ŞI LEGĂTURA CU BIOTOPURILE CORINE

Pentru relațiile înregistrate indicate la punctele 5.1 și 5.2 de mai jos, se trimite o hartă care să arate clar limitele acestor situri înrudite (a se vedea secțiunea 7 a notelor explicative pentru clarificări suplimentare).

5.1. Clasificare la nivel național și regional (apendicele D) (obligatoriu)

Pentru fiecare stat membru, apendicele D cuprinde o listă a tipurilor relevante de desemnare a conservării naturii care beneficiază de protecție juridică, precum și definiția la nivel național/regional. Trei liste de tipuri de protecție acoperă cele trei categorii de mai jos:

A. Tipuri de desemnare folosite pentru a proteja fauna, flora, habitatele și peisajele (ultimele în măsura în care sunt relevante pentru conservarea florei, faunei și habitatului).

B. Statute în conformitate cu unele acte cu putere de lege și măsuri administrative pe sectoare, mai ales în silvicultură, care să ducă la o protecție semnificativă pentru conservarea florei, faunei și habitatelor.

C. Statute private care să asigure o protecție durabilă a faunei, florei și habitatelor.

Tipurile de protecție sunt ierarhizate după gradul de strictețe potrivit celui mai strict statut.

În cazul în care nu există un stadiu de protecție a sitului, este important să se indice acest fapt folosindu-se un cod național corespunzător stadiului „Fără stare de protecție".

Se introduc pentru fiecare sit codurile tipurilor corespunzătoare de desemnare, împreună cu procentajul de acoperire în sit a fiecărui tip. Informațiile stocate în acest câmp se referă la diferite tipuri de desemnare. Dacă mai multe rezervații naturale de același fel sunt incluse în situl înregistrat, trebuie să se introducă și aria totală acoperită de aceste rezervații.

Relația dintre ariile individuale desemnate și sit sunt înregistrate separat (a se vedea 5.2).

5.2. Relațiile sitului descris cu alte situri (situri învecinate și situri aparținând unor tipuri diferite de desemnare) (se completează dacă este relevant)

Această parte a formularului de înregistrare permite indicarea siturilor vecine sau a siturilor aparținând altor tipuri de desemnare care se suprapun sau se învecinează unul cu altul. Relațiile reciproce dintre diferitele tipuri se stabilesc prin trimiteri reciproce. Toate relațiile posibile se codifică folosindu-se unul din următoarele simboluri:

— tipurile coincid (se folosește codul =);

— situl descris include complet un alt sit (se folosește codul +);

— celălalt sit include situl descris complet (se folosește codul -);

— cele două situri se suprapun parțial (se folosește codul *).

Pe lângă aceste coduri, mai trebuie introdus procentul din sit care se suprapune peste celălalt sit.

— Siturile învecinate se simbolizează prin „/".

În plus, formularul dă informații despre tipurile posibile de desemnare la nivel internațional (de exemplu: Ramsar, biogenetic, Diplomă europeană, Barcelona, biosferă, World Heritage) și se pot menționa pentru prima dată în unele spații cu text liber în care desemnările naționale se pun alături de tipul de relație exprimat în procente cu privire la situl descris. Aceasta permite realizarea unor trimiteri încrucișate cu ariile desemnate în baza de date.

5.3. Relația cu biotopurile Corine (se completează dacă este relevant)

Pentru toate siturile descrise care se suprapun cu situri de biotopuri Corine, se înregistrează codul sitului Corine, tipul de suprapunere (folosind notațiile ca în 5.2.) și procentul de sit descris care se suprapune cu situl Corine.

6. INFORMAȚII ASUPRA ACTIVITĂȚILOR ANTROPICE ȘI A EFECTELOR ACESTORA ÎN SIT ȘI ÎN JURUL LUI

6.1. Consecințe generale și proporția suprafeței din sit afectată (apendicele E) (se completează dacă este relevant)

Consecințele se referă la toate activitățile umane și procesele naturale care pot influența, pozitiv sau negativ, conservarea și gestionarea sitului (cuprinse în lista din apendicele E). Având în vedere activitățile în cadrul sitului:

— se introduc codurile corespunzătoare din apendicele E;

— se indică intensitatea influenței lor asupra sitului folosind următoarele categorii:

  — A: influență mare,

  — B: influență medie,

  — C: influență scăzută;

— se dă un procent al suprafeței sitului afectat de influențe;

— se arată dacă influența este pozitivă (+), neutră (0) sau negativă (-).

De asemenea, se descriu activitățile în vecinătatea sitului. Vecinătate înseamnă zona care, prin activitățile desfășurate pe suprafața ei, poate avea efecte asupra integrității sitului. Printre altele, depinde de topografia locală, natura sitului și tipul de activități umane.

Dacă există consecințe sau activități relevante neincluse în această listă, acestea se includ în spațiul liber de la „vulnerabilitate”, punctul 4.3.

6.2. Gestionarea sitului

Organismul responsabil pentru gestionarea sitului (se completează dacă este relevant)

Se introduce complet cu nume, adresă, telefon/fax autoritatea și/sau persoana responsabilă de gestionarea sitului.

Informații asupra planurilor și practicilor de gestionare a sitului, inclusiv activitățile umane tradiționale (se completează dacă este relevant)

Se prezintă pe scurt planurile de gestionare efectuate sau în pregătire, cu agenda acțiunilor. Acestea trebuie să ia în considerare amenințările pentru sit descrise de activitățile umane în funcție de câmpul „vulnerabilitate” (4.3).

Așa cum s-a arătat în introducere, informația de acest fel poate avea un rol semnificativ în estimarea gradului de succes la evaluarea măsurilor de conservare propuse în cadrul programului LIFE sau al altor instrumente financiare. Se citează orice planuri publicate.

7. HARTA SITULUI (OBLIGATORIU)

Prin cartografierea granițelor sitului, se poate găsi o referință în spațiu mai ușor pentru informațiile despre sit. La explorarea datelor digitalizate în contextul unui mediu mai larg, prin suprapunere digitală cu alte straturi de date (de exemplu cu datele de la proiectul Land Cover, soluri, calitatea apei sau date de planificare fizică). Acest fapt permite folosirea datelor într-o largă varietate de aplicații care solicită informații exacte despre relațiile spațiale. De exemplu, datele devin mai utile la evaluarea impactului asupra mediului.

Toate siturile trebuie desenate pe hărți cu grad de detaliu și calitate identice cu cele ale hărților topografice publicate oficial, care satisfac normele unui institut topografic specializat, la scara 1:100 000 sau cea mai apropiată posibil, cu grosimea liniei mai mică de 0,4 mm. În cazul siturilor învecinate, se folosește aceeași hartă, la o scară similară.

Dacă granițele sitului pot fi preluate dintr-un sistem informațional geografic, cu referință la seria hărții folosită la digitizare, la scara, proiecția și parametrii hărții, atunci aceste date digitale trebuie să fie accesibile și informațiile trebuie incluse în formular.

Ariile corespunzătoare principalelor categorii de desemnare cu cel mai înalt grad de conservare trebuie trasate pe o a doua hartă cu aceleași caracteristici ca și prima.

În plus, în cazul în care este disponibilă, se consideră că o fotografie aeriană este foarte utilă pentru „înțelegerea" naturii sitului.

8. **DIAPOZITIVE ŞI ALTE MATERIALE FOTOGRAFICE (SE COMPLETEAZĂ DACĂ ESTE RELEVANT)**

Lista diapozitivelor și a altor materiale fotografice este trimisă împreună cu formularul, indicându-se subiectul, locul și data la care s-a realizat materialul. Deși facultativ, este foarte util să existe material fotografic pentru a „înțelege" forma generală a unui sit, mai ales dacă apar probleme sau reclamații la acest anume sit. În plus, aceste diapozitive pot fi utilizate de Comisie pentru informare sau în scopuri educaționale în legătură cu rețeaua Natura 2000.

Numărul diapozitivului precizat în formular trebuie indicat și pe o copie a diapozitivului respectiv. Mai trebuie menționat autorul și dreptul de autor pentru toate diapozitivele și fotografiile.

REȚEAUA NATURA 2000

APENDICE LA FORMULARUL DE ÎNREGISTRARE

Apendicele A:

Lista tuturor regiunilor din Uniunea Europeană, definite de Eurostat în sistemul de codificare NUTS

REGIUNI

Nomenclatorul unităților teritoriale de statistică

NUTS

Martie 1995

Teme
Statistici generale
Serie
Metode

1
E

DOCUMENT STATISTIC

CUPRINS

	Pag.
Introducere	45
Corespondența dintre nivelurile NUTS	48
Suprafața regiunilor	49
Populația regiunilor	49

	Listă de nume și coduri	Hărți
EUR15 NUTS nivel 0	-	50
EUR15 NUTS nivel 1	-	51
Belgique/België	52	53
Danmark	55	56
Deutschland	57	67
Ellada	72	74
España	76	78
France	80	83
Ireland	85	86
Italia	87	90
Luxembourg	92	92
Nederland	93	94
Österreich	96	97
Portugal	99	100
Suomi/Finland	102	103
Sverige	105	106
United Kingdom.	108	110
Anexă	112	

INTRODUCERE

Nomenclatorul unităților teritoriale de statistică (NUTS) a fost stabilit de către Eurostat, în scopul de a oferi o diviziune unică și unitară a unităților teritoriale pentru producerea de statistici regionale pentru Uniunea Europeană.

Cu toate că sistemul NUTS nu are valoare juridică în sine, a fost utilizat începând cu anul 1988 în legislația comunitară [Regulamentul (CEE) nr. 2052/88 al Consiliului privind formularul-tip pentru siturile propuse ca situri Natura 2000; JO L 185 din 15 iulie 1988].

În afară de cuprinderea a trei noi state membre (Austria, Finlanda, Suedia), prezenta versiune include schimbările administrative care au avut loc de la ultima publicare a NUTS în martie 1992:

— schimbarea completă a nivelului 3 în cazul landurilor („Länder") din fosta Germanie de Est;

— crearea unei a zecea provincii („province") în Belgia. Brabant a fost împărțită în Brabant Wallon și Vlaams Brabant, iar orașul Bruxelles a fost separat de „province" Brabant. Acest lucru a permis în sfârșit să se obțină o structură complet ierarhizată pentru nomenclatorul belgian;

— Irlanda a trecut de la nouă „planning regions" la opt „regional authority regions". Următoarele trei „planning regions": North East, Donegal și North West s-au unit într-o singură regiune: Border. „Planning region" East se împarte în două: Dublin și Mid-East;

— în Italia, șase „provincie" s-au împărțit în două: Vercelli, Novarra, Como, Milano, Forli și Firenze. „Provincia" Catanzaro s-a împărțit în trei.

În afară de aceasta, s-au adus un anumit număr de modificări codului. Structura rămâne neschimbată, dar primele două litere, anterior R1, R2 …, au fost înlocuite prin codul ISO Alpha 2. Sistemul de coduri a fost astfel reorganizat, încât atunci când codurile sunt selectate într-o ordine numeric ascendentă, diferitele elemente ale nomenclaturii să fie prezentate în ordinea cerută de statele membre.

Hărțile incluse în prezentul document au doar scopul de a permite cititorului să localizeze regiunea; frontierele regionale sunt doar orientative. Scara hărților diferă de la o regiune la alta.

Întrucât anumite regiuni poartă nume identice, deosebirea lor se operează prin adăugarea, în fiecare caz, a abrevierii de țară.

Anumite regiuni NUTS apar la diferite niveluri (de exemplu Luxemburg apare ca țară, dar și la nivelurile 1, 2 și 3). În acest caz, s-a acordat un singur cod. Pentru o selectare ușoară a regiunilor la un anumit nivel, numele regiunilor se repetă în coloana corespunzătoare nivelului la care aparțin. Anexa I conține lista acestor regiuni.

PRINCIPII FUNDAMENTALE

Nomenclatorul NUTS a fost conceput și dezvoltat după următoarele principii:

a. NUTS favorizează defalcările (clasificare, repartizare) instituționale

Diferite criterii pot fi utilizate pentru subdivizarea teritoriului național în regiuni. Acestea sunt de două feluri: criterii normative și, respectiv, analitice:

regiunile normative sunt expresia unei voințe politice; limitele lor sunt stabilite în funcție de sarcinile atribuite comunităților locale, de numărul populației necesare pentru a realiza eficient și economic respectivele sarcini, de factori istorici, culturali și de alți factori;

regiunile analitice (sau funcționale) se definesc în funcție de cerințele analitice; ele reunesc zone utilizând criterii geografice (de exemplu altitudine sau tip de soluri) sau utilizând criterii socio-economice (de exemplu omogenitatea, complementaritatea sau polaritatea economiilor regionale).

Din motive practice, ținând de disponibilitatea datelor și de punerea în aplicare a politicilor regionale, nomenclatorul NUTS este în principal bazat pe **diviziunile instituționale** actualmente în vigoare în statele membre (criterii normative).

b. NUTS favorizează unitățile regionale de caracter general.

Unitățile teritoriale specifice unui anumit sector de activitate [(regiuni miniere, regiuni agricole, regiuni de mână de lucru („labour-market" etc.)] pot fi folosite în unele state membre.

NUTS exclude unitățile teritoriale sau unitățile locale specifice în favoarea unităților regionale de un caracter mai general.

c. NUTS este o clasificare pe cinci trepte ierarhice (trei niveluri regionale și două niveluri locale).

Fiind o clasificare ierarhică, NUTS subîmparte fiecare stat membru într-un număr întreg de regiuni NUTS de nivel 1, fiecare, la rândul ei, fiind împărțită într-un număr întreg de regiuni NUTS de nivel 2 și așa mai departe.

La nivelul regional (fără a lua în considerare comunele), structura administrativă a statelor membre cuprinde în general două niveluri regionale principale („Länder" și „Kreise" în Germania, „régions" și „départements" în Franța, „Comunidades autonomas" și „provincias" în Spania, „standard regions" și „counties" în Regatul Unit, „regioni" și „provincie" în Italia etc.).

Regruparea unităților comparabile la fiecare nivel NUTS presupune stabilirea, pentru fiecare stat membru, a unui nivel regional suplimentar, pe lângă cele două niveluri principale menționate anterior. Nivelul suplimentar corespunde prin urmare unei structuri administrative mai puțin importante sau chiar inexistente, iar clasificarea acestui nivel variază între primele trei niveluri NUTS, totul în funcție de statul membru: NUTS 1 pentru Franța, Italia, Grecia și Spania; NUTS 2 pentru Germania și pentru Regatul Unit; NUTS 3 pentru Belgia etc.

APLICAȚII

Nomenclatorul NUTS servește ca referință pentru:

(a) Centralizarea datelor, dezvoltarea și armonizarea statisticilor comunitare regionale:

în anii „70” sistemul NUTS a înlocuit treptat diviziunile specifice utilizate în diferite domenii statistice (regiuni agricole, regiuni de transport etc.) și pe baza acestui sistem NUTS s-au dezvoltat conturile economice regionale și secțiunile regionale ale analizelor comunitare.

(b) Analizele socio-economice ale regiunii:

concomitent cu stabilirea corelațiilor dintre regiuni ca mărime, NUTS oferă și câteva niveluri analitice. Conferința pentru economiile regionale de la Bruxelles din 1961, organizată de Comisie, a găsit că NUTS 2 (regiunile de bază) era cadrul utilizat în general de către statele membre pentru aplicarea propriilor politici regionale și, prin urmare, era nivelul potrivit pentru analizarea problemelor național-regionale, pe când NUTS 1 (principalele regiuni socio-economice regrupând regiunile de bază) trebuia să fie utilizat pentru analizarea problemelor comunitare regionale, cum ar fi „efectul uniunii vamale și al integrării economice asupra zonelor de nivel imediat inferior nivelului național”. NUTS 3, care cuprinde în general regiuni prea mici pentru analize economice complexe, se utilizează pentru a stabili diagnoze specifice sau pentru a sublinia unde trebuie luate măsuri regionale.

(c) Stabilirea cadrelor politicilor comunitare regionale:

în scopul estimării dacă sunt sau nu eligibile pentru subvenții din Fondurile Structurale, regiunile a căror dezvoltare înregistrează rămâneri în urmă (regiuni sub incidența Obiectivului nr. 1), precum și regiunile nordice cu densitatea populației foarte scăzută (regiuni sub incidența Obiectivului nr. 6) au fost clasificate la nivelul NUTS 2.

Zonele eligibile sub alte obiective prioritare au fost în general clasificate la nivelul NUTS 3.

Raportul periodic privind situația și dezvoltarea economică și socială a regiunilor din Comunitate, pe care Comisia trebuie să-l prezinte la trei ani, în conformitate cu prevederile articolului 8 din Regulamentul (CEE) nr. 4254/88 al Consiliului privind Fondul European de Dezvoltare Regională, a fost până în prezent pregătit mai ales la nivelul NUTS 2.

CARACTERISTICI PRINCIPALE

Nomenclatorul actual NUTS subîmparte teritoriul economic al Uniunii Europene [1] în 77 de regiuni la nivelul NUTS 1, 206 regiuni la nivelul NUTS 2 și 1 031 de regiuni la nivelul NUTS 3. La nivel local, nivelul NUTS 4 este definit numai pentru următoarele țări: Finlanda, Grecia, Irlanda, Luxemburg, Portugalia și Regatul Unit. Nivelul NUTS 5 constă din 98 433 de comune sau unități echivalente.

În ciuda scopului de a asigura că regiuni de mărime comparabilă apar la același nivel NUTS, fiecare nivel NUTS mai conține regiuni care diferă considerabil ca suprafață, populație, pondere economică și competență administrativă. Această heterogenitate la nivelul comunitar este adesea o reflexie a situației existente la nivelul statelor membre.

Privind suprafața, cele mai întinse regiuni sunt situate în Suedia și Finlanda:

— Manner-Suomi (Finlanda continentală) [2] la nivelul NUTS 1, cu 336 600 km^2;

— Övre Norrland (SE): 154 310 km^2, Pohjois-Suomi (FI): 136 070 km^2, la nivelul NUTS 2;

— Lappi (FI): 98 940 km^2, Norrbottens län (SE): 98 910 km^2, Västerbottens län (SE): 55 400 km^2, la nivelul NUTS 3.

În ceea ce privește populația, și aici sunt diferențe marcate între regiuni:

— la nivelul NUTS 1, regiunile South-East of England și Nordrhein-Westfalen au cei mai mulți locuitori (câte 17 000 000 fiecare), pe de altă parte, Åland (cu 25 000 de locuitori) este regiunea cel mai slab populată de la nivelul NUTS 1;

— la nivelul NUTS 2, regiunile Île de France și Lombardia au 10, respectiv 9 milioane de locuitori, în timp ce alte 16 regiuni (multe dintre acestea regiuni periferice sau insule) au sub 300 000: Åland, Burgenland, Flevoland, Guyane, Ceuta y Mellila, Valle d'Aosta, Luxemburgul belgian, La Rioja, Corsica, Azore, Madeira, Highlands and Islands și patru regiuni din Grecia;

— la nivelul NUTS 3, Greater London, Berlin, provinciile spaniole Madrid și Barcelona, provinciile italiene Milano, Roma și Napoli și regiunea „nomos” Attiki au toate peste 3 milioane de locuitori, în timp ce unele regiuni NUTS 3 din Germania, Belgia, Austria, Finlanda și Grecia au o populație sub 50 000.

Tabelele de mai jos prezintă valorile maxime, minime și medii pentru suprafața și populația la primele trei niveluri NUTS, pentru fiecare stat membru și pentru Uniunea Europeană ca întreg.

---

[1] Sursă: SEC 2.05, 13.07.

[2] Cu excepția Suediei, care constă dintr-o singură regiune NUTS 1.

PREZENTARE

Prezenta publicație conține numai primele trei niveluri NUTS. Nomenclatorul complet se găsește pe o dischetă. Respectiva dischetă conține codurile comunitare, codurile naționale și etichetele celor **cinci niveluri** definite în prezentul document.

Serviciul de informații al Eurostat vă trimte cu plăcere o dischetă, la solicitarea dvs.:



Tabel 1: **Corespondența dintre nivelurile NUTS și unitățile administrative naționale**

	NUTS 1		NUTS 2		NUTS 3		NUTS 4		NUTS 5	
BE	Régions	3	Provinces	11	Arrondissements	43	-		Communes	589
DK	-	1	-	1	Amter	15	-		Kommuner	276
DE	Länder	16	Regierungsbezirke	38	Kreise	445	-		Gemeinden	16176
GR	Groups of development regions	4	Development regions	13	Nomoi	51	Eparchies	150	Demoi/Koinotides	5921
ES	Agrupacion de comunidades autonomas	7	Comunidades autonomas + Ceuta y Mellila	17 1	Provincias + Ceuta y Mellila	50 2	-		Municipios	8077
FR	Z.E.A.T + DOM	8 1	Régions + DOM	22 4	Départements + DOM	96 4	-		Communes	36664
IE	-	1	-	1	Regional Authority Regions	8	Counties/County boroughs	34	DEDs/Wards	3445
IT	Gruppi di regioni	11	Regioni	20	Provincie	103	-		Comuni	8100
LU	-	1	-	1	-	1	Cantons	12	Communes	118
NL	Landsdelen	4	Provincies	12	COROP regio's	40	-		Gemeenten	672
AT	Gruppen von Bundesländern	3	Bundesländern	9	Gruppen von Politischen Bezirken	35	-		Gemeinden	2351
PT	Continente + Regioes autonomas	1 2	Comissaoes de coordenaçao regional + Regioes autonomas	5 2	Grupos de Concelhos	30	Concelhos – municipios	305	Freguesias	4208
FI	Manner-Suomi/ Ahvenanmaa	2	Suuralueet	6	Maakunnat	19	Seutukunnat	88	Kunnat	455
SE	-	1	Riksområden	8	Län	24	-		Kommuner	286
UK	Standard regions	11	Groups of counties	35	Counties/Local authority regions	65	Districts	485	Wards/Communities/ Localities	11095
EUR 15		77		**206**		**1031**		**1074**		**98433**

Totalurile naționale iau în considerare nivelurile superioare care corespund acestui nivel (de exemplu Belgia: 10 provincii și 1 unitate considerată NUTS 2: Rég. Bruxelles-Cap/Brussels Hfdst.gewest).

Tabel 2. Suprafața regiunilor (în mii de km²)

	NUTS 1			NUTS 2			NUTS 3		
	Val. medie	Val. min.	Val. max.	Val. medie	Val. min.	Val. max.	Val. medie	Val. min.	Val. max.
B	10,2	0,2	16,8	3,4	2,40	4,4	0,7	0,10	2
DK	43,1	43,1	43,1	43,1	43,10	43,1	2,9	0,10	6,2
D	22,3	0,4	70,6	8,9	0,40	29,5	0,7	0,03	2,9
GR	33	3,8	56,8	10,2	2,31	19,1	2,6	0,33	5,4
E	72,1	7,2	215	28	0,03	94,2	9,7	0,01	21,7
F	70,36	12	145,6	24,4	1,10	83,9	6,3	0,11	83,9
IRL	68,9	68,9	68,9	68,9	68,90	68,9	7,7	3,32	12,2
O	27,4	13,6	44,4	15,1	3,30	25,7	3,2	0,21	7,5
L	2,6	2,6	2,6	2,6	2,60	2,6	2,6	2,60	2,6
NL	10,3	7,3	11,9	3,4	1,40	5,7	1	0,13	3,4
A	28	23,6	34,4	9,3	0,41	19,2	2,4	0,41	4,6
P	30,7	0,8	88,9	13,1	0,80	27	3,1	0,80	8,6
FIN	169,1	1,6	336,6	56,4	1,55	136,1	17,8	1,55	98,9
S	410,9	410,9	410,9	51,4	6,50	154,3	17,1	2,90	98,9
UK	22	7,3	77,1	6,9	0,70	30,6	3,7	0,38	25,3
EUR15	**68,1**	**0,2**	**410,9**	**23,0**	**0,03**	**154,3**	**5,4**	**0,01**	**98,9**

Tabel 3. Populația regiunilor la 1.1.1992 (mii de loc.)

	NUTS 1			NUTS 2			NUTS 3		
	Val. medie	Val. min.	Val. max.	Val. medie	Val. min.	Val. max.	Val. medie	Val. min.	Val. max.
B	3348	951	5810	1116	236	2258	234	38	951
DK	5171	5171	5171	5171	5171	5171	335	45	608
D	5039	684	17595	2015	492	5273	148	17	3456
GR	2578	1004	3540	793	195	3540	202	21	3540
E	5584	1502	10502	2171	127	6984	752	56	4910
F	6546	1539	10862	2266	134	10862	589	73	2540
IRL	3549	3549	3549	3549	3549	3549	444	195	1371
O	5169	1584	8868	2843	117	8868	599	92	3923
L	393	393	393	393	393	393	393	393	393
NL	3796	1605	7117	1265	238	3284	380	55	1292
A	2638	1750	3336	879	273	1570	226	21	1570
P	3286	238	9366	1408	238	3479	329	50	1832
FIN	2527	25	5030	842	25	1787	266	25	1278
S	8668	8668	8668	1084	397	1728	361	57	1662
UK	5273	2089	17703	1657	278	6905	892	72	6905
EUR15	**4 238**	**25**	**17 703**	**1 830**	**25**	**10 862**	**410**	**17**	**6 905**

UNIUNEA EUROPEANĂ – NUTS nivel 0

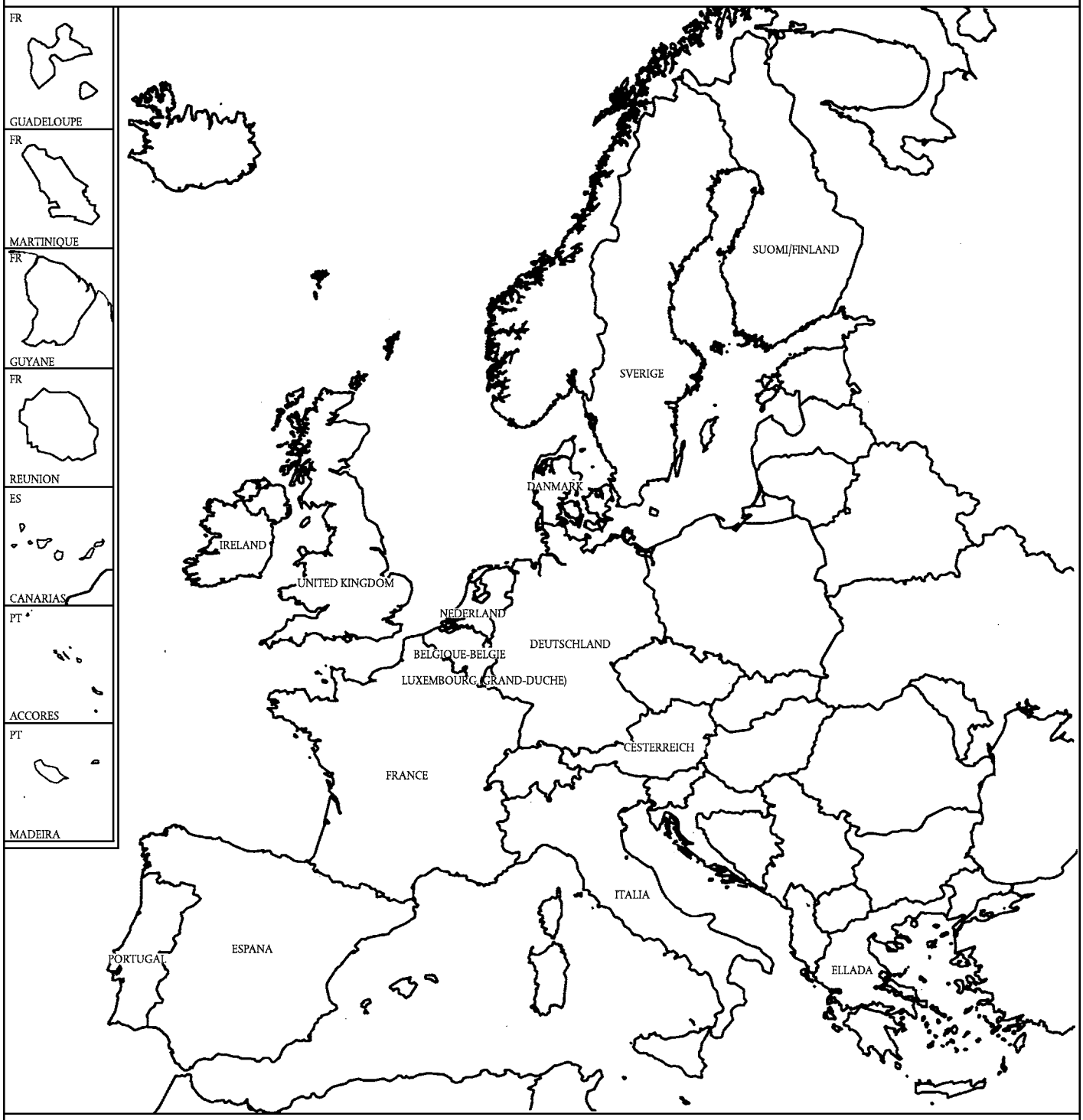

Limitele NUTS:

NUTS nivel 0

0 Km 50 100

Cartografie și gestionarea informațiilor geografice: GISCO

eurostat

UNIUNEA EUROPEANĂ – NUTS nivel 1

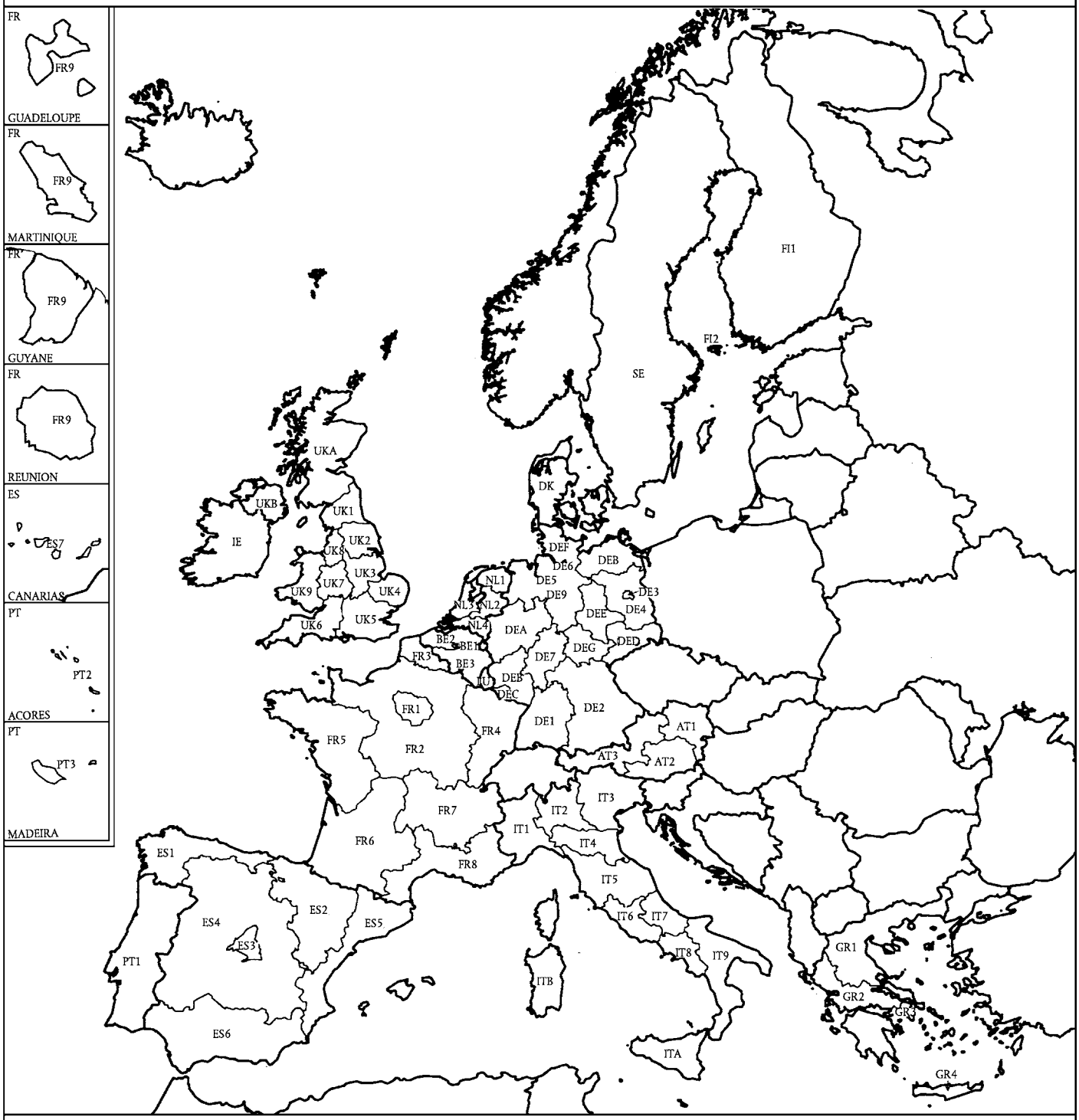

Limitele NUTS:

NUTS nivel 0

NUTS nivel 1

0 Km 50 100

Cartografie și gestionarea informațiilor geografice: GISCO

eurostat

COD	NUTS 1	NUTS 2	NUTS 3
BE			**BELGIQUE-BELGIË**
BE1	RÉG. BRUXELLES-CAP.- BRUSSELS HFDST. GEWEST	Rég. Bruxelles-Cap Brussels Hfdst. gewest	*Rég. Bruxelles-Cap* *Brussels Hfdst. gewest*
BE2	VLAAMS GEWEST		
BE21		Antwerpen	
BE211			*Antwerpen (Arrondissement)*
BE212			*Mechelen*
BE213			*Turnhout*
BE22		Limburg (b)	
BE221			*Hasselt*
BE222			*Maaseik*
BE223			*Tongeren*
BE23		Oost-Vlaanderen	
BE231			*Aalst*
BE232			*Dendermonde*
BE233			*Eeklo*
BE234			*Gent (Arrondissement)*
BE235			*Oudenaarde*
BE236			*Sint-Niklaas*
BE24		Vlaams Brabant	
BE241			*Halle-Vilvoorde*
BE242			*Leuven*
BE25		West-Vlaanderen	
BE251			*Brugge*
BE252			*Diksmuide*
BE253			*Ieper*
BE254			*Kortrijk*
BE255			*Oostende*
BE256			*Roeselare*
BE257			*Tielt*
BE258			*Veurne*
BE3	RÉGION WALLONNE		
BE31		Brabant Wallon	*Brabant Wallon*
BE32		Hainaut	
BE321			*Ath*
BE322			*Charleroi*
BE323			*Mons*
BE324			*Mouscron*
BE325			*Soignies*
BE326			*Thuin*
BE327			*Tournai*
BE33		Liège	
BE331			*Huy*
BE332			*Liège (Arrondissement)*
BE333			*Verviers*
BE334			*Waremme*
BE34		Luxembourg (b)	
BE341			*Arlon*
BE342			*Bastogne*
BE343			*Marche-en-Famenne*
BE344			*Neufchâteau*
BE345			*Virton*
BE35		Namur	
BE351			*Dinant*
BE352			*Namur (Arrondissement)*
BE353			*Philippeville*

BELGIQUE - BELGIË / LUXEMBOURG (GD) – NUTS nivel 2

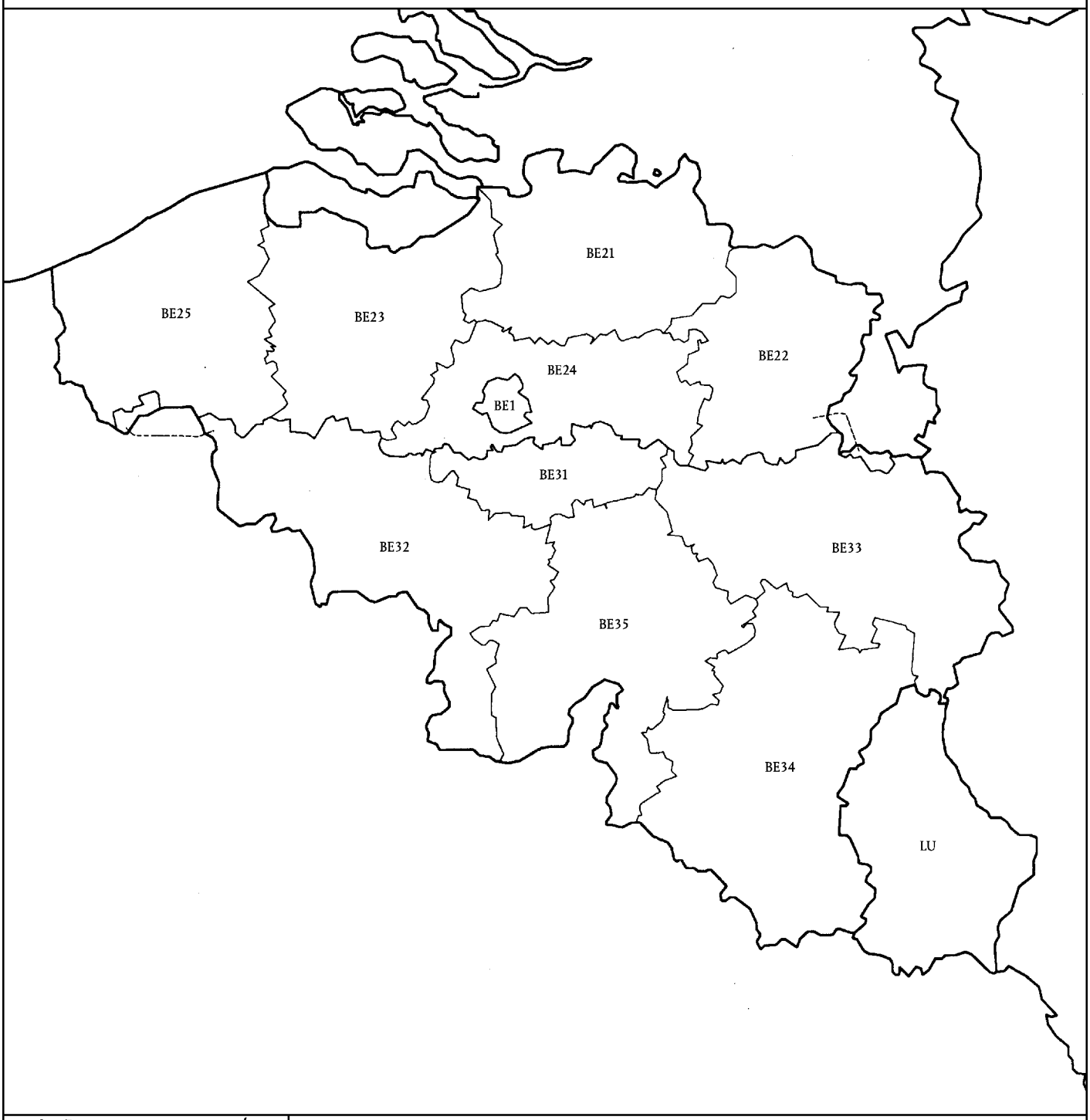

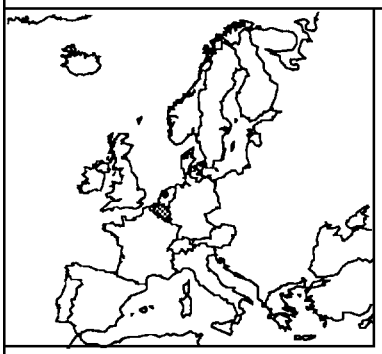

Limitele NUTS:

NUTS nivel 2
NUTS nivel 1
NUTS nivel 0

0 Km 25 50

Cartografie și gestionarea informațiilor geografice: GISCO

eurostat

BELGIQUE - BELGIË / LUXEMBOURG (GD) – NUTS nivel 3

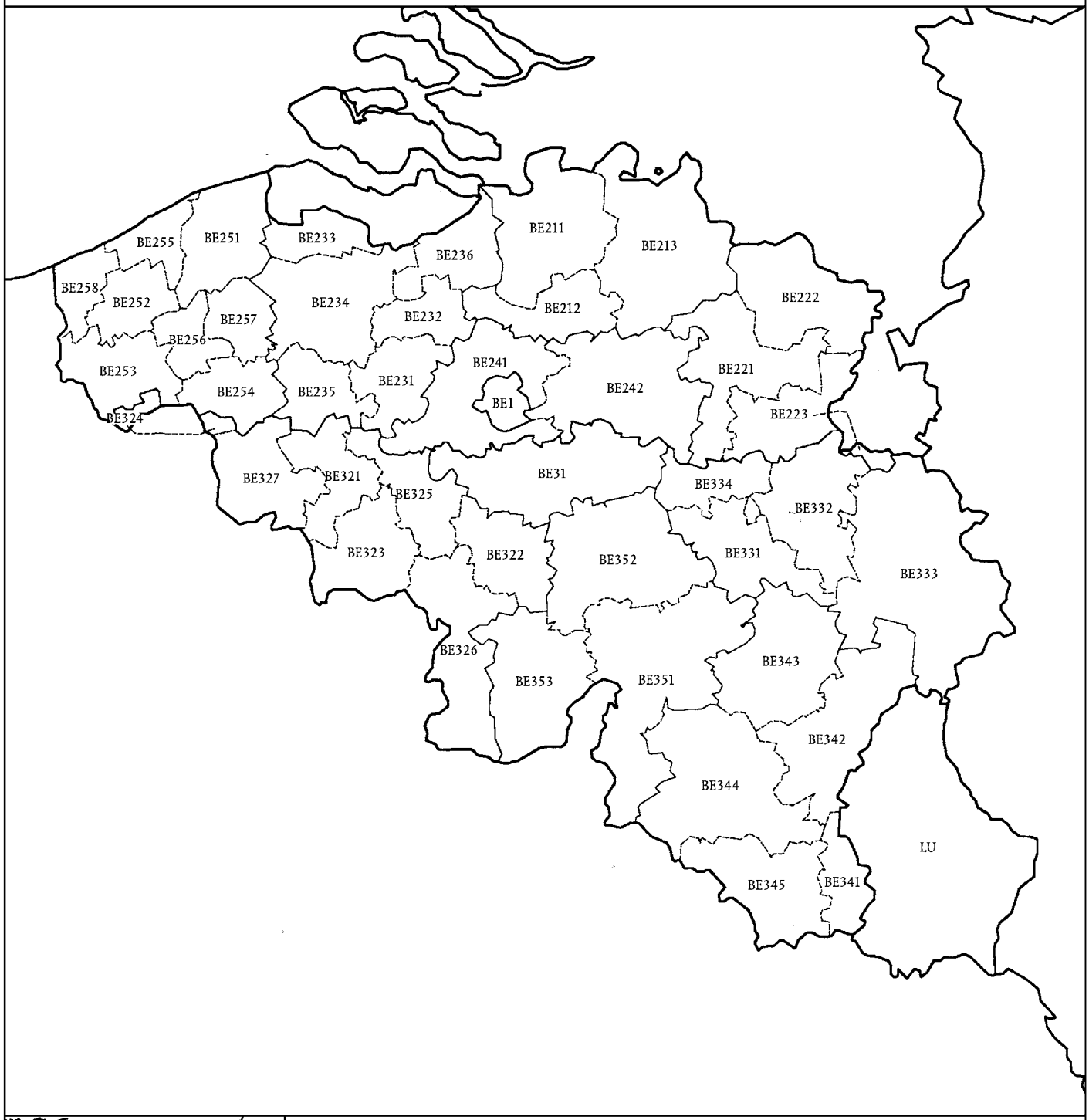

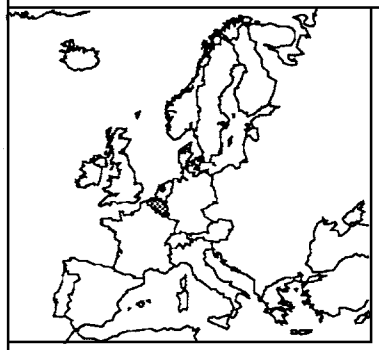

Limitele NUTS:

- NUTS nivel 3
- NUTS nivel 2
- NUTS nivel 1
- NUTS nivel 0

0 Km 25 50

Cartografie și gestionarea informațiilor geografice: GISCO

eurostat

COD	NUTS 1	NUTS 2	NUTS 3
DK	DANMARK	Danmark	**DANMARK**
DK001			*København og Frederiksberg Kommuner*
DK002			*Københavns amt*
DK003			*Frederiksborg amt*
DK004			*Roskilde amt*
DK005			*Vestsjællands amt*
DK006			*Storstrøms amt*
DK007			*Bornholms amt*
DK008			*Fyns amt*
DK009			*Sønderjyllands amt*
DK00A			*Ribe amt*
DK00B			*Vejle amt*
DK00C			*Ringkøbing amt*
DK00D			*Århus amt*
DK00E			*Viborg amt*
DK00F			*Nordjyllands amt*

DANMARK – NUTS nivel 3



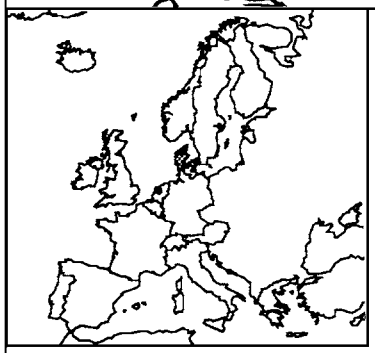

Limitele NUTS:

NUTS nivel 3

NUTS nivel 0

0 Km 25 50

Cartografie şi gestionarea informaţiilor geografice: GISCO

eurostat

COD	NUTS 1	NUTS 2	NUTS 3
DE			**DEUTSCHLAND**
DE1	BADEN-WÜRTTEMBERG		
DE11		Stuttgart	
DE111			*Stuttgart, Stadtkreis*
DE112			*Böblingen*
DE113			*Esslingen*
DE114			*Göppingen*
DE115			*Ludwigsburg*
DE116			*Rems-Murr-Kreis*
DE117			*Heilbronn, Stadtkreis*
DE118			*Heilbronn, Landkreis*
DE119			*Hohenlohekreis*
DE11A			*Schwäbisch Hall*
DE11B			*Main-Tauber-Kreis*
DE11C			*Heidenheim*
DE11D			*Ostalbkreis*
DE12		Karlsruhe	
DE121			*Baden-Baden, Stadtkreis*
DE122			*Karlsruhe, Stadtkreis*
DE123			*Karlsruhe, Landkreis*
DE124			*Rastatt*
DE125			*Heidelberg, Stadtkreis*
DE126			*Mannheim, Stadtkreis*
DE127			*Neckar-Odenwald-Kreis*
DE128			*Rhein-Neckar-Kreis*
DE129			*Pforzheim, Stadtkreis*
DE12A			*Calw*
DE12B			*Enzkreis*
DE12C			*Freudenstadt*
DE13		Freiburg	
DE131			*Freiburg im Breisgau, Stadtkreis*
DE132			*Breisgau-Hochschwarzwald*
DE133			*Emmendingen*
DE134			*Ortenaukreis*
DE135			*Rottweil*
DE136			*Schwarzwald-Baar-Kreis*
DE137			*Tuttlingen*
DE138			*Konstanz*
DE139			*Lörrach*
DE13A			*Waldshut*
DE14		Tübingen	
DE141			*Reutlingen*
DE142			*Tübingen, Landkreis*
DE143			*Zollernalbkreis*
DE144			*Ulm, Stadtkreis*
DE145			*Alb-Donau-Kreis*
DE146			*Biberach*
DE147			*Bodenseekreis*
DE148			*Ravensburg*
DE149			*Sigmaringen*

COD	NUTS 1	NUTS 2	NUTS 3
DE2	BAYERN		
DE21		Oberbayern	
DE211			*Ingolstadt, Kreisfreie Stadt*
DE212			*München, Kreisfreie Stadt*
DE213			*Rosenheim, Kreisfreie Stadt*
DE214			*Altötting*
DE215			*Berchtesgadener Land*
DE216			*Bad Tölz-Wolfratshausen*
DE217			*Dachau*
DE218			*Ebersberg*
DE219			*Eichstätt*
DE21A			*Erding*
DE21B			*Freising*
DE21C			*Fürstenfeldbruck*
DE21D			*Garmisch-Partenkirchen*
DE21E			*Landsberg a. Lech*
DE21F			*Miesbach*
DE21G			*Mühldorf a. Inn*
DE21H			*München, Landkreis*
DE21I			*Neuburg-Schrobenhausen*
DE21J			*Pfaffenhofen a. d. Ilm*
DE21K			*Rosenheim, Landkreis*
DE21L			*Starnberg*
DE21M			*Traunstein*
DE21N			*Weilheim-Schongau*
DE22		Niederbayern	
DE221			*Landshut, Kreisfreie Stadt*
DE222			*Passau, Kreisfreie Stadt*
DE223			*Straubing, Kreisfreie Stadt*
DE224			*Deggendorf*
DE225			*Freyung-Grafenau*
DE226			*Kelheim*
DE227			*Landshut, Landkreis*
DE228			*Passau, Landkreis*
DE229			*Regen*
DE22A			*Rottal-Inn*
DE22B			*Straubing-Bogen*
DE22C			*Dingolfing-Landau*
DE23		Oberpfalz	
DE231			*Amberg, Kreisfreie Stadt*
DE232			*Regensburg, Kreisfreie Stadt*
DE233			*Weiden i. d. OPf., Kreisfreie Stadt*
DE234			*Amberg-Sulzbach*
DE235			*Cham*
DE236			*Neumarkt i. d. OPf.*
DE237			*Neustadt a. d. Waldnaab*
DE238			*Regensburg, Landkreis*
DE239			*Schwandorf*
DE23A			*Tirschenreuth*

COD	NUTS 1	NUTS 2	NUTS 3
DE24		Oberfranken	
DE241			*Bamberg, Kreisfreie Stadt*
DE242			*Bayreuth, Kreisfreie Stadt*
DE243			*Coburg, Kreisfreie Stadt*
DE244			*Hof, Kreisfreie Stadt*
DE245			*Bamberg, Landkreis*
DE246			*Bayreuth, Landkreis*
DE247			*Coburg, Landkreis*
DE248			*Forchheim*
DE249			*Hof, Landkreis*
DE24A			*Kronach*
DE24B			*Kulmbach*
DE24C			*Lichtenfels*
DE24D			*Wunsiedel i. Fichtelgebirge*
DE25		Mittelfranken	
DE251			*Ansbach, Kreisfreie Stadt*
DE252			*Erlangen, Kreisfreie Stadt*
DE253			*Fürth, Kreisfreie Stadt*
DE254			*Nürnberg, Kreisfreie Stadt*
DE255			*Schwabach, Kreisfreie Stadt*
DE256			*Ansbach, Landkreis*
DE257			*Erlangen-Höchstadt*
DE258			*Fürth, Landkreis*
DE259			*Nürnberger Land*
DE25A			*Neustadt a. d. Aisch-Bad Windsheim*
DE25B			*Roth*
DE25C			*Weißenburg-Gunzenhausen*
DE26		Unterfranken	
DE261			*Aschaffenburg, Kreisfreie Stadt*
DE262			*Schweinfurt, Kreisfreie Stadt*
DE263			*Würzburg, Kreisfreie Stadt*
DE264			*Aschaffenburg, Landkreis*
DE265			*Bad Kissingen*
DE266			*Rhön-Grabfeld*
DE267			*Haßberge*
DE268			*Kitzingen*
DE269			*Miltenberg*
DE26A			*Main-Spessart*
DE26B			*Schweinfurt, Landkreis*
DE26C			*Würzburg, Landkreis*
DE27		Schwaben	
DE271			*Augsburg, Kreisfreie Stadt*
DE272			*Kaufbeuren, Kreisfreie Stadt*
DE273			*Kempten (Allgäu), Kreisfreie Stadt*
DE274			*Memmingen, Kreisfreie Stadt*
DE275			*Aichach-Friedberg*
DE276			*Augsburg, Landkreis*
DE277			*Dillingen a.d. Donau*
DE278			*Günzburg*
DE279			*Neu-Ulm*
DE27A			*Lindau (Bodensee)*
DE27B			*Ostallgäu*
DE27C			*Unterallgäu*
DE27D			*Donau-Ries*
DE27E			*Oberallgäu*
DE3	BERLIN	Berlin	
DE301			*Berlin-West, Stadt*
DE302			*Berlin-Ost, Stadt*

COD	NUTS 1	NUTS 2	NUTS 3
DE4	BRANDENBURG	Brandenburg	
DE401			*Brandenburg an der Havel, Kreisfreie Stadt*
DE402			*Cottbus, Kreisfreie Stadt*
DE403			*Frankfurt (Oder), Kreisfreie Stadt*
DE404			*Potsdam, Kreisfreie Stadt*
DE405			*Barnim*
DE406			*Dahme-Spreewald*
DE407			*Elbe-Elster*
DE408			*Havelland*
DE409			*Märkisch-Oderland*
DE40A			*Oberhavel*
DE40B			*Oberspreewald-Lausitz*
DE40C			*Oder-Spree*
DE40D			*Ostprignitz-Ruppin*
DE40E			*Potsdam-Mittelmark*
DE40F			*Prignitz*
DE40G			*Spree-Neiße*
DE40H			*Teltow-Fläming*
DE40I			*Uckermark*
DE5	BREMEN	Bremen	
DE501			*Bremen, Kreisfreie Stadt*
DE502			*Bremerhaven, Kreisfreie Stadt*
DE6	HAMBURG	Hamburg	
DE601			*Hamburg, Freie - und Hansestadt*
DE7	HESSEN		
DE71		Darmstadt	
DE711			*Darmstadt, Kreisfreie Stadt*
DE712			*Frankfurt am Main, Kreisfreie Stadt*
DE713			*Offenbach am Main, Kreisfreie Stadt*
DE714			*Wiesbaden, Kreisfreie Stadt*
DE715			*Bergstraße*
DE716			*Darmstadt-Dieburg*
DE717			*Groß-Gerau*
DE718			*Hochtaunuskreis*
DE719			*Main-Kinzig-Kreis*
DE71A			*Main-Taunus-Kreis*
DE71B			*Odenwaldkreis*
DE71C			*Offenbach, Landkreis*
DE71D			*Rheingau-Taunus-Kreis*
DE71E			*Wetteraukreis*
DE72		Gießen	
DE721			*Gießen, Landkreis*
DE722			*Lahn-Dill-Kreis*
DE723			*Limburg-Weilburg*
DE724			*Marburg-Biedenkopf*
DE725			*Vogelsbergkreis*
DE73		Kassel	
DE731			*Kassel, Kreisfreie Stadt*
DE732			*Fulda*
DE733			*Hersfeld-Rotenburg*
DE734			*Kassel, Landkreis*
DE735			*Schwalm-Eder-Kreis*
DE736			*Waldeck-Frankenberg*
DE737			*Werra-Meißner-Kreis*

COD	NUTS 1	NUTS 2	NUTS 3
DE8	MECKLENBURG-VORPOMMERN	Mecklenburg-Vorpommern	
DE801			*Greifswald, Kreisfreie Stadt*
DE802			*Neubrandenburg, Kreisfreie Stadt*
DE803			*Rostock, Kreisfreie Stadt*
DE804			*Schwerin, Kreisfreie Stadt*
DE805			*Stralsund, Kreisfreie Stadt*
DE806			*Wismar, Kreisfreie Stadt*
DE807			*Bad Doberan*
DE808			*Demmin*
DE809			*Güstrow*
DE80A			*Ludwigslust*
DE80B			*Mecklenburg-Strelitz*
DE80C			*Müritz*
DE80D			*Nordvorpommern*
DE80E			*Nordwestmecklenburg*
DE80F			*Ostvorpommern*
DE80G			*Parchim*
DE80H			*Rügen*
DE80I			*Uecker-Randow*
DE9	NIEDERSACHSEN		
DE91		Braunschweig	
DE911			*Braunschweig, Kreisfreie Stadt*
DE912			*Salzgitter, Kreisfreie Stadt*
DE913			*Wolfsburg, Kreisfreie Stadt*
DE914			*Gifhorn*
DE915			*Göttingen*
DE916			*Goslar*
DE917			*Helmstedt*
DE918			*Northeim*
DE919			*Osterode am Harz*
DE91A			*Peine*
DE91B			*Wolfenbüttel*
DE92		Hannover	
DE921			*Hannover, Kreisfreie Stadt*
DE922			*Diepholz*
DE923			*Hameln-Pyrmont*
DE924			*Hannover, Landkreis*
DE925			*Hildesheim*
DE926			*Holzminden*
DE927			*Nienburg (Weser)*
DE928			*Schaumburg*
DE93		Lüneburg	
DE931			*Celle*
DE932			*Cuxhaven*
DE933			*Harburg*
DE934			*Lüchow-Dannenberg*
DE935			*Lüneburg, Landkreis*
DE936			*Osterholz*
DE937			*Rotenburg (Wümme)*
DE938			*Soltau-Fallingbostel*
DE939			*Stade*
DE93A			*Uelzen*
DE93B			*Verden*

COD	NUTS 1	NUTS 2	NUTS 3
DE94		Weser-Ems	
DE941			*Delmenhorst, Kreisfreie Stadt*
DE942			*Emden, Kreisfreie Stadt*
DE943			*Oldenburg (Oldenburg), Kreisfreie Stadt*
DE944			*Osnabrück, Kreisfreie Stadt*
DE945			*Wilhelmshaven, Kreisfreie Stadt*
DE946			*Ammerland*
DE947			*Aurich*
DE948			*Cloppenburg*
DE949			*Emsland*
DE94A			*Friesland*
DE94B			*Grafschaft Bentheim*
DE94C			*Leer*
DE94D			*Oldenburg, Landkreis*
DE94E			*Osnabrück, Landkreis*
DE94F			*Vechta*
DE94G			*Wesermarsch*
DE94H			*Wittmund*
DEA	NORDRHEIN-WESTFALEN		
DEA1		Düsseldorf	
DEA11			*Düsseldorf, Kreisfreie Stadt*
DEA12			*Duisburg, Kreisfreie Stadt*
DEA13			*Essen, Kreisfreie Stadt*
DEA14			*Krefeld, Kreisfreie Stadt*
DEA15			*Mönchengladbach, Kreisfreie Stadt*
DEA16			*Mülheim a. d. Ruhr, Kreisfreie Stadt*
DEA17			*Oberhausen, Kreisfreie Stadt*
DEA18			*Remscheid, Kreisfreie Stadt*
DEA19			*Solingen, Kreisfreie Stadt*
DEA1A			*Wuppertal, Kreisfreie Stadt*
DEA1B			*Kleve*
DEA1C			*Mettmann*
DEA1D			*Neuss*
DEA1E			*Viersen*
DEA1F			*Wesel*
DEA2		Köln	
DEA21			*Aachen, Kreisfreie Stadt*
DEA22			*Bonn, Kreisfreie Stadt*
DEA23			*Köln, Kreisfreie Stadt*
DEA24			*Leverkusen, Kreisfreie Stadt*
DEA25			*Aachen, Landkreis*
DEA26			*Düren*
DEA27			*Erftkreis*
DEA28			*Euskirchen*
DEA29			*Heinsberg*
DEA2A			*Oberbergischer Kreis*
DEA2B			*Rheinisch-Bergischer-Kreis*
DEA2C			*Rhein-Sieg-Kreis*
DEA3		Münster	
DEA31			*Bottrop, Kreisfreie Stadt*
DEA32			*Gelsenkirchen, Kreisfreie Stadt*
DEA33			*Münster, Kreisfreie Stadt*
DEA34			*Borken*
DEA35			*Coesfeld*
DEA36			*Recklinghausen*
DEA37			*Steinfurt*
DEA38			*Warendorf*

COD	NUTS 1	NUTS 2	NUTS 3
DEA4		Detmold	
DEA41			*Bielefeld, Kreisfreie Stadt*
DEA42			*Gütersloh*
DEA43			*Herford*
DEA44			*Höxter*
DEA45			*Lippe*
DEA46			*Minden-Lübbecke*
DEA47			*Paderborn*
DEA5		Arnsberg	
DEA51			*Bochum, Kreisfreie Stadt*
DEA52			*Dortmund, Kreisfreie Stadt*
DEA53			*Hagen, Kreisfreie Stadt*
DEA54			*Hamm, Kreisfreie Stadt*
DEA55			*Herne, Kreisfreie Stadt*
DEA56			*Ennepe-Ruhr-Kreis*
DEA57			*Hochsauerlandkreis*
DEA58			*Märkischer Kreis*
DEA59			*Olpe*
DEA5A			*Siegen-Wittgenstein*
DEA5B			*Soest*
DEA5C			*Unna*
DEB	RHEINLAND-PFALZ		
DEB1		Koblenz	
DEB11			*Koblenz, Kreisfreie Stadt*
DEB12			*Ahrweiler*
DEB13			*Altenkirchen (Westerwald)*
DEB14			*Bad Kreuznach*
DEB15			*Birkenfeld*
DEB16			*Cochem-Zell*
DEB17			*Mayen-Koblenz*
DEB18			*Neuwied*
DEB19			*Rhein-Hunsrück-Kreis*
DEB1A			*Rhein-Lahn-Kreis*
DEB1B			*Westerwaldkreis*
DEB2		Trier	
DEB21			*Trier, Kreisfreie Stadt*
DEB22			*Bernkastel-Wittlich*
DEB23			*Bitburg-Prüm*
DEB24			*Daun*
DEB25			*Trier-Saarburg*

COD	NUTS 1	NUTS 2	NUTS 3
DEB3		Rheinhessen-Pfalz	
DEB31			*Frankenthal (Pfalz), Kreisfreie Stadt*
DEB32			*Kaiserslautern, Kreisfreie Stadt*
DEB33			*Landau in der Pfalz, Kreisfreie Stadt*
DEB34			*Ludwigshafen am Rhein, Kreisfreie Stadt*
DEB35			*Mainz, Kreisfreie Stadt*
DEB36			*Neustadt an der Weinstraße, Kreisfreie Stadt*
DEB37			*Pirmasens, Kreisfreie Stadt*
DEB38			*Speyer, Kreisfreie Stadt*
DEB39			*Worms, Kreisfreie Stadt*
DEB3A			*Zweibrücken, Kreisfreie Stadt*
DEB3B			*Alzey-Worms*
DEB3C			*Bad Dürkheim*
DEB3D			*Donnersbergkreis*
DEB3E			*Germersheim*
DEB3F			*Kaiserslautern, Landkreis*
DEB3G			*Kusel*
DEB3H			*Südliche Weinstraße*
DEB3I			*Ludwigshafen, Landkreis*
DEB3J			*Mainz-Bingen*
DEB3K			*Pirmasens*
DEC	SAARLAND	Saarland	
DEC01			*Stadtverband Saarbrücken*
DEC02			*Merzig-Wadern*
DEC03			*Neunkirchen*
DEC04			*Saarlouis*
DEC05			*Saarpfalz-Kreis*
DEC06			*Sankt Wendel*

COD	NUTS 1	NUTS 2	NUTS 3
DED	SACHSEN	Sachsen	
DED01			*Chemnitz, Kreisfreie Stadt*
DED02			*Dresden, Kreisfreie Stadt*
DED03			*Görlitz, Kreisfreie Stadt*
DED04			*Leipzig, Kreisfreie Stadt*
DED05			*Plauen, Kreisfreie Stadt*
DED06			*Zwickau, Kreisfreie Stadt*
DED07			*Auerbach*
DED08			*Klingenthal*
DED09			*Oelsnitz*
DED0A			*Plauen-Land*
DED0B			*Reichenbach*
DED0C			*Annaberg*
DED0D			*Bautzen*
DED0E			*Chemnitzer Land*
DED0F			*Delitzsch*
DED0G			*Döbeln*
DED0H			*Freiberg*
DED0I			*Leipziger Land*
DED0J			*Meißen*
DED0K			*Mittlerer Erzgebirgkreis*
DED0L			*Mittweida*
DED0M			*Muldentalkreis*
DED0N			*Niederschlesischer Oberlausitzkreis*
DED0P			*Riesa-Großenhain*
DED0Q			*Löbau-Zittau*
DED0R			*Sächsische Schweiz*
DED0S			*Stollberg*
DED0T			*Torgau-Oschatz*
DED0U			*Weißeritzkreis*
DED0V			*Aue-Schwarzenberg*
DED0W			*Kamenz*
DED0X			*Zwickauer Land*
DED0Y			*Dresden-Land*
DED0Z			*Hoyerswerda*
DEE	SACHSEN-ANHALT		
DEE1		Dessau	
DEE11			*Dessau, Kreisfreie Stadt*
DEE12			*Anhalt-Zerbst*
DEE13			*Bernburg*
DEE14			*Bitterfeld*
DEE15			*Köthen*
DEE16			*Wittenberg*
DEE2		Halle	
DEE21			*Halle/Saale, Stadtkreis*
DEE22			*Burgenlandkreis*
DEE23			*Mansfelder Land*
DEE24			*Merseburg-Querfurt*
DEE25			*Saalkreis*
DEE26			*Sangerhausen*
DEE27			*Weißenfels*

COD	NUTS 1	NUTS 2	NUTS 3
DEE3		Magdeburg	
DEE31			*Magdeburg, Kreisfreie Stadt*
DEE32			*Aschersleben-Staßfurt*
DEE33			*Bördekreis*
DEE34			*Halberstadt*
DEE35			*Jerichower Land*
DEE36			*Ohrekreis*
DEE37			*Stendal*
DEE38			*Quedlinburg*
DEE39			*Schönebeck*
DEE3A			*Wernigerode*
DEE3B			*Altmarkkreis Salzwedel*
DEF	SCHLESWIG-HOLSTEIN	Schleswig-Holstein	
DEF01			*Flensburg, Kreisfreie Stadt*
DEF02			*Kiel, Kreisfreie Stadt*
DEF03			*Lübeck, Kreisfreie Stadt*
DEF04			*Neumünster, Kreisfreie Stadt*
DEF05			*Dithmarschen*
DEF06			*Herzogtum Lauenburg*
DEF07			*Nordfriesland*
DEF08			*Ostholstein*
DEF09			*Pinneberg*
DEF0A			*Plön*
DEF0B			*Rendsburg-Eckernförde*
DEF0C			*Schleswig-Flensburg*
DEF0D			*Segeberg*
DEF0E			*Steinburg*
DEF0F			*Stormarn*
DEG	THÜRINGEN	Thüringen	
DEG01			*Erfurt, Kreisfreie Stadt*
DEG02			*Gera, Kreisfreie Stadt*
DEG03			*Jena, Kreisfreie Stadt*
DEG04			*Suhl, Kreisfreie Stadt*
DEG05			*Weimar, Kreisfreie Stadt*
DEG06			*Eichsfeld*
DEG07			*Nordhausen*
DEG08			*Wartburgkreis*
DEG09			*Unstrut-Hainich-Kreis*
DEG0A			*Kyffhäuserkreis*
DEG0B			*Schmalkalden-Meiningen*
DEG0C			*Gotha*
DEG0D			*Sömmerda*
DEG0E			*Hildburghausen*
DEG0F			*Ilm-Kreis*
DEG0G			*Weimarer Land*
DEG0H			*Sonneberg*
DEG0I			*Saalfeld-Rudolstadt*
DEG0J			*Saale-Holzland Kreis*
DEG0K			*Saale-Orla-Kreis*
DEG0L			*Greiz*
DEG0M			*Altenburger Land*

DEUTSCHLAND – NUTS nivel 2

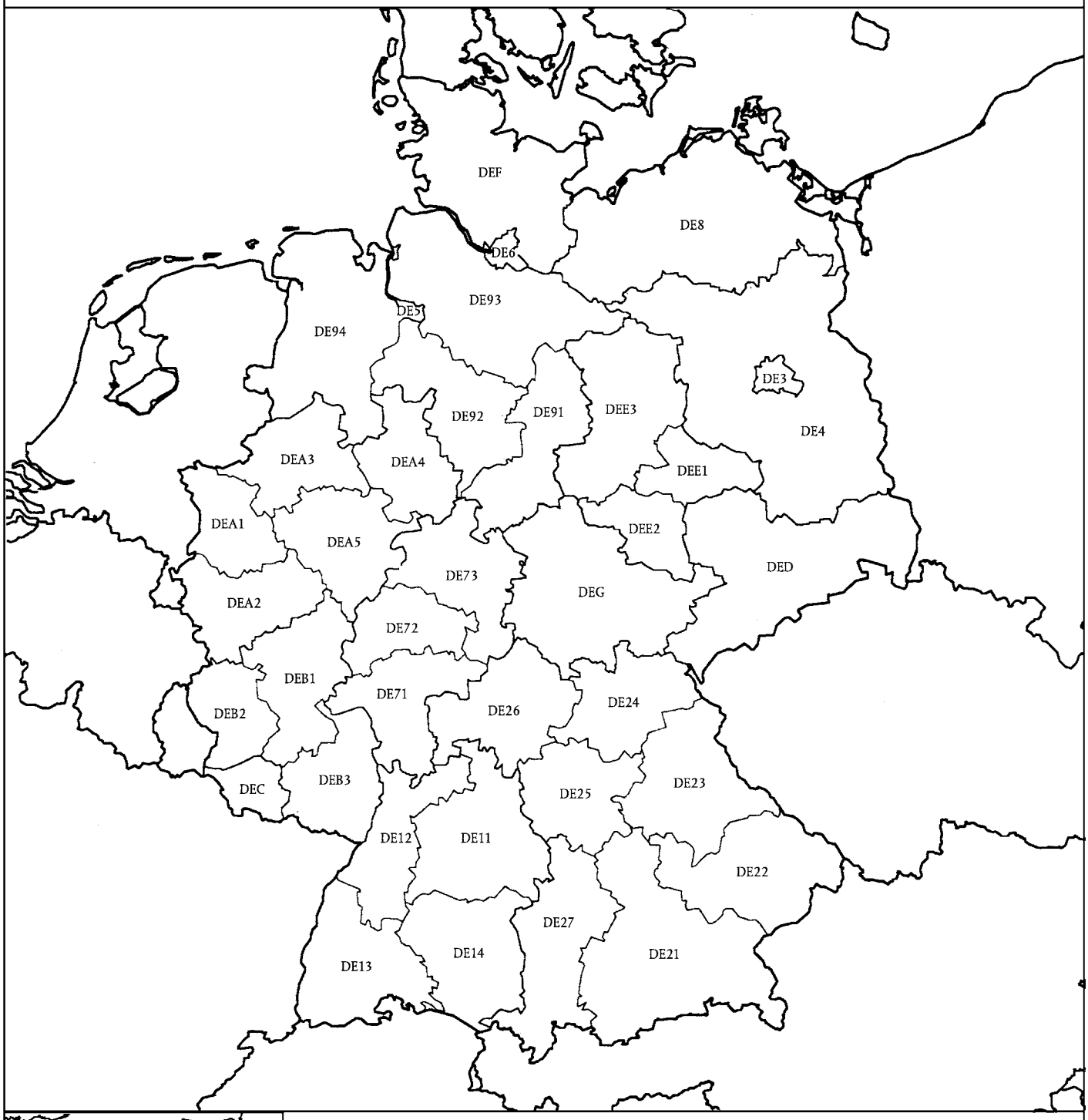

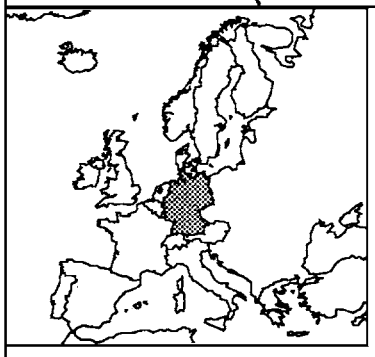

Limitele NUTS:

NUTS nivel 2

NUTS nivel 1

NUTS nivel 0

0 Km 50 100

Cartografie și gestionarea informațiilor geografice: GISCO

eurostat

DEUTSCHLAND (NORD) – NUTS nivel 3

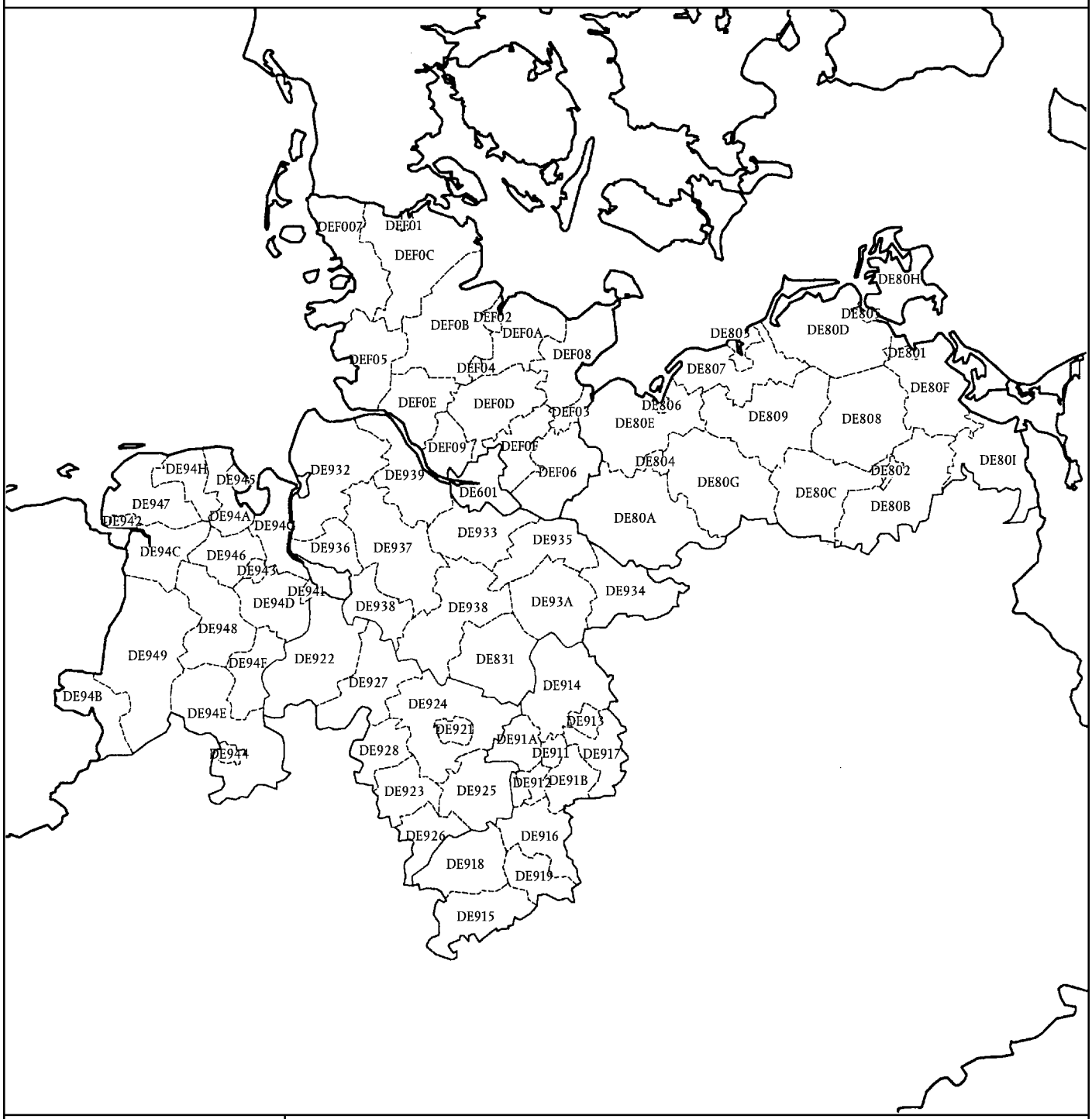

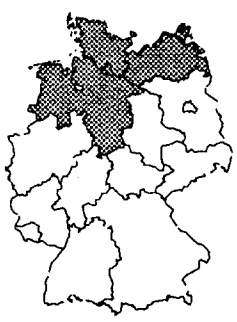

Limitele NUTS:

- NUTS nivel 3
- NUTS nivel 2
- NUTS nivel 1
- NUTS nivel 0

0 Km 50 100

Cartografie și gestionarea informațiilor geografice: GISCO

eurostat

DEUTSCHLAND (OST) – NUTS nivel 3



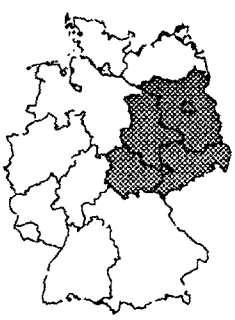

Limitele NUTS:

- NUTS nivel 3
- NUTS nivel 2
- NUTS nivel 1
- NUTS nivel 0

0 Km 25 50

Cartografie și gestionarea informațiilor geografice: GISCO

eurostat

DEUTSCHLAND (WEST) – NUTS nivel 3

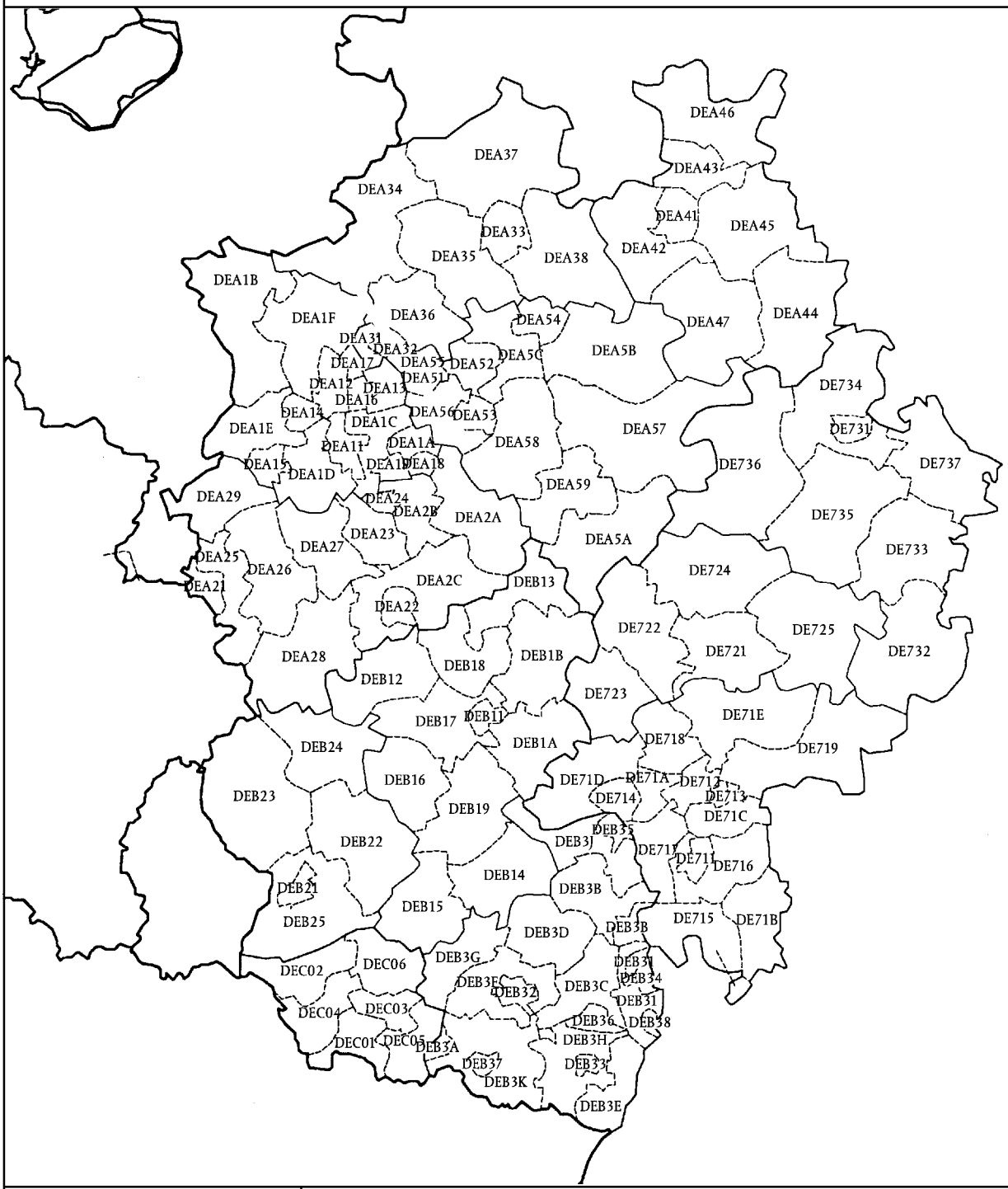

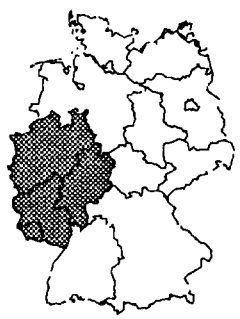

Limitele NUTS:

- NUTS nivel 3
- NUTS nivel 2
- NUTS nivel 1
- NUTS nivel 0

0 Km 25 50

Cartografie şi gestionarea informaţiilor geografice: GISCO

eurostat

DEUTSCHLAND (SÜD) – NUTS nivel 3



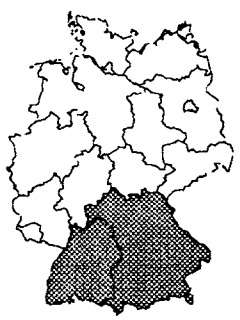

Limitele NUTS:

- NUTS nivel 3
- NUTS nivel 2
- NUTS nivel 1
- NUTS nivel 0

0 Km 25 50

Cartografie şi gestionarea informaţiilor geografice: GISCO

eurostat

COD	NUTS 1	NUTS 2	NUTS 3
GR			**ELLADA**
GR1	VOREIA ELLADA		
GR11		Anatoliki Makedonia, Thraki	
GR111			*Evros*
GR112			*Xanthi*
GR113			*Rodopi*
GR114			*Drama*
GR115			*Kavala*
GR12		Kentriki Makedonia	
GR121			*Imathia*
GR122			*Thessaloniki*
GR123			*Kilkis*
GR124			*Pella*
GR125			*Pieria*
GR126			*Serres*
GR127			*Chalkidiki*
GR13		Dytiki Makedonia	
GR131			*Grevena*
GR132			*Kastoria*
GR133			*Kozani*
GR134			*Florina*
GR14		Thessalia	
GR141			*Karditsa*
GR142			*Larisa*
GR143			*Magnisia*
GR144			*Trikala*
GR2	KENTRIKI ELLADA		
GR21		Ipeiros	
GR211			*Arta*
GR212			*Thesprotia*
GR213			*Ioannina*
GR214			*Preveza*
GR22		Ionia Nisia	
GR221			*Zakynthos*
GR222			*Kerkyra*
GR223			*Kefallinia*
GR224			*Lefkada*
GR23		Dytiki Ellada	
GR231			*Aitoloakarnania*
GR232			*Achaia*
GR233			*Ileia*
GR24		Sterea Ellada	
GR241			*Voiotia*
GR242			*Evvoia*
GR243			*Evrytania*
GR244			*Fthiotida*
GR245			*Fokida*
GR25		Peloponnisos	
GR251			*Argolida*
GR252			*Arkadia*
GR253			*Korinthia*
GR254			*Lakonia*
GR255			*Messinia*

COD	NUTS 1	NUTS 2	NUTS 3
GR3	ATTIKI	Attiki	*Attiki*
GR4	NISIA AIGAIOU, KRITI		
GR41		Voreio Aigaio	
GR411			*Lesvos*
GR412			*Samos*
GR413			*Chios*
GR42		Notio Aigaio	
GR421			*Dodekanisos*
GR422			*Kyklades*
GR43		Kriti	
GR431			*Irakleio*
GR432			*Lasithi*
GR433			*Rethymni*
GR434			*Chania*

ELLADA – NUTS nivel 2



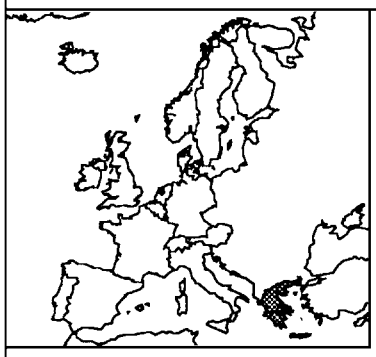

Limitele NUTS:

NUTS nivel 2
NUTS nivel 1
NUTS nivel 0

0 Km 50 100

Cartografie și gestionarea informațiilor geografice: GISCO

eurostat

ELLADA – NUTS nivel 3



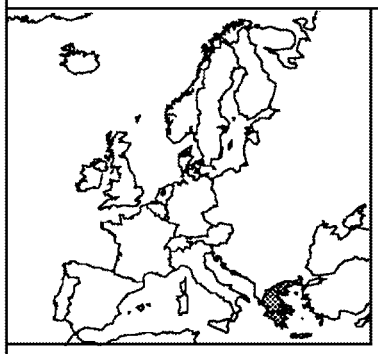

Limitele NUTS:

- NUTS nivel 3
- NUTS nivel 2
- NUTS nivel 1
- NUTS nivel 0

0 Km 50 100

Cartografie și gestionarea informațiilor geografice: GISCO

eurostat

COD	NUTS 1	NUTS 2	NUTS 3
ES			**ESPAÑA**
ES1	NOROESTE		
ES11		Galicia	
ES111			*La Coruna*
ES112			*Lugo*
ES113			*Orense*
ES114			*Pontevedra*
ES12		Principado de Asturias	*Principado de Asturias*
ES13		Cantabria	*Cantabria*
ES2	NORESTE		
ES21		Pais Vasco	
ES211			*Alava*
ES212			*Guipuzcoa*
ES213			*Vizcaya*
ES22		Comunidad Foral de Navarra	*Comunidad Foral de Navarra*
ES23		La Rioja	*La Rioja*
ES24		Aragón	
ES241			*Huesca*
ES242			*Teruel*
ES243			*Zaragoza*
ES3	COMUNIDAD DE MADRID	Comunidad de Madrid	*Comunidad de Madrid*
ES4	CENTRO (E)		
ES41		Castilla y León	
ES411			*Avila*
ES412			*Burgos*
ES413			*León*
ES414			*Palencia*
ES415			*Salamanca*
ES416			*Segovia*
ES417			*Soria*
ES418			*Valladolid*
ES419			*Zamora*
ES42		Castilla-la Mancha	
ES421			*Albacete*
ES422			*Ciudad Real*
ES423			*Cuenca*
ES424			*Guadalajara*
ES425			*Toledo*
ES43		Extremadura	
ES431			*Badajoz*
ES432			*Cáceres*
ES5	ESTE		
ES51		Cataluña	
ES511			*Barcelona*
ES512			*Girona*
ES513			*Lleida*
ES514			*Tarragona*
ES52		Comunidad Valenciana	
ES521			*Alicante*
ES522			*Castellon De La Plana*
ES523			*Valencia*
ES53		Islas Baleares	*Islas Baleares*

COD	NUTS 1	NUTS 2	NUTS 3
ES6	SUR		
ES61		Andalucia	
ES611			*Almeria*
ES612			*Cadiz*
ES613			*Cordoba*
ES614			*Granada*
ES615			*Huelva*
ES616			*Jaen*
ES617			*Málaga*
ES618			*Sevilla*
ES62		Región de Murcia	*Región de Murcia*
ES63		Ceuta y Melilla	
ES631			*Ceuta*
ES632			*Melilla*
ES7	CANARIAS	Canarias	
ES701			*Las Palmas*
ES702			*Santa Cruz De Tenerife*

ESPAÑA – NUTS nivel 2

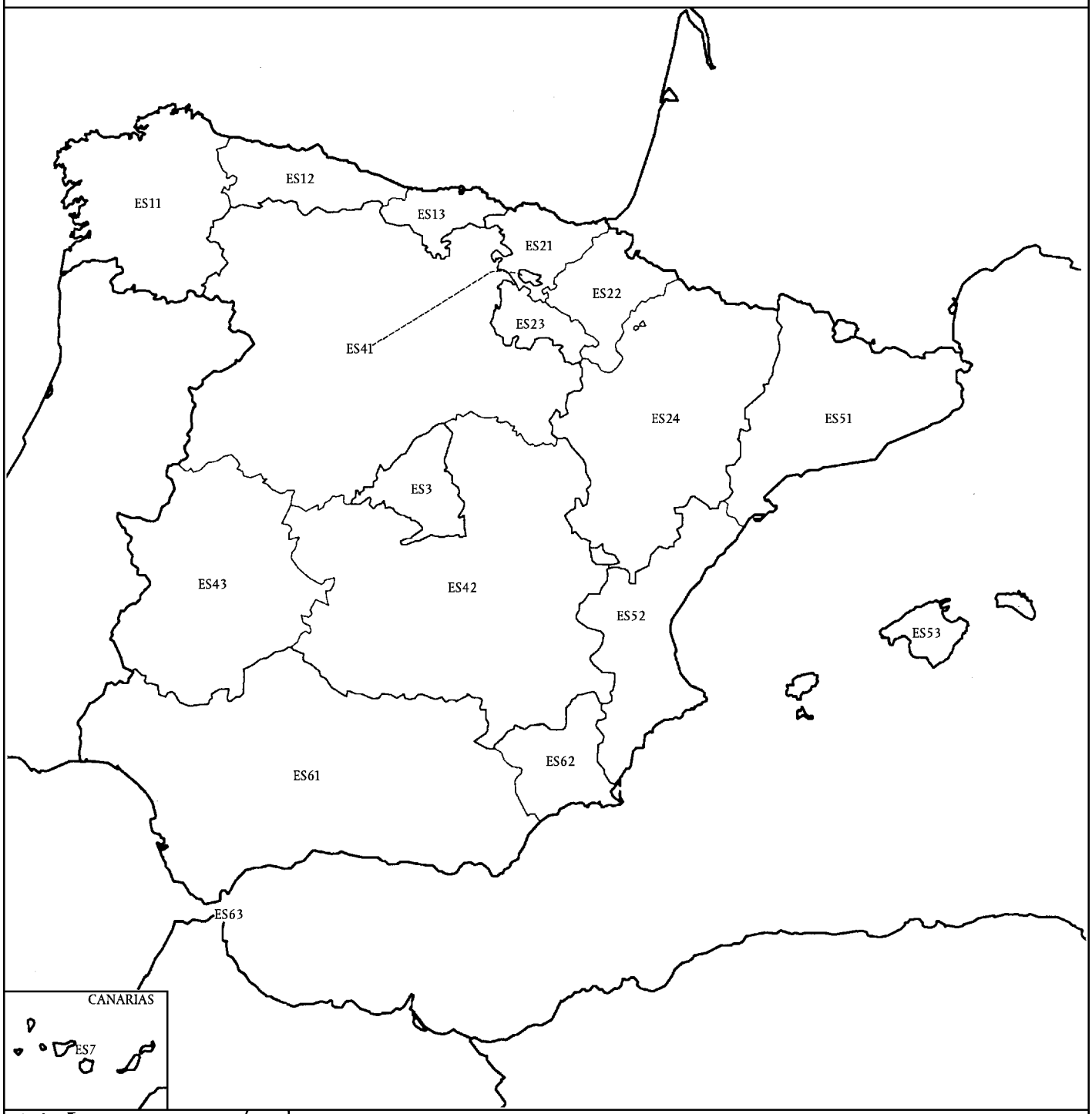

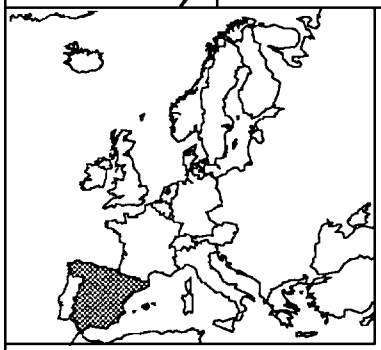

Limitele NUTS:

NUTS nivel 2

NUTS nivel 1

NUTS nivel 0

0 Km 300 600

Cartografie și gestionarea informațiilor geografice: GISCO

eurostat

ESPAÑA – NUTS nivel 3

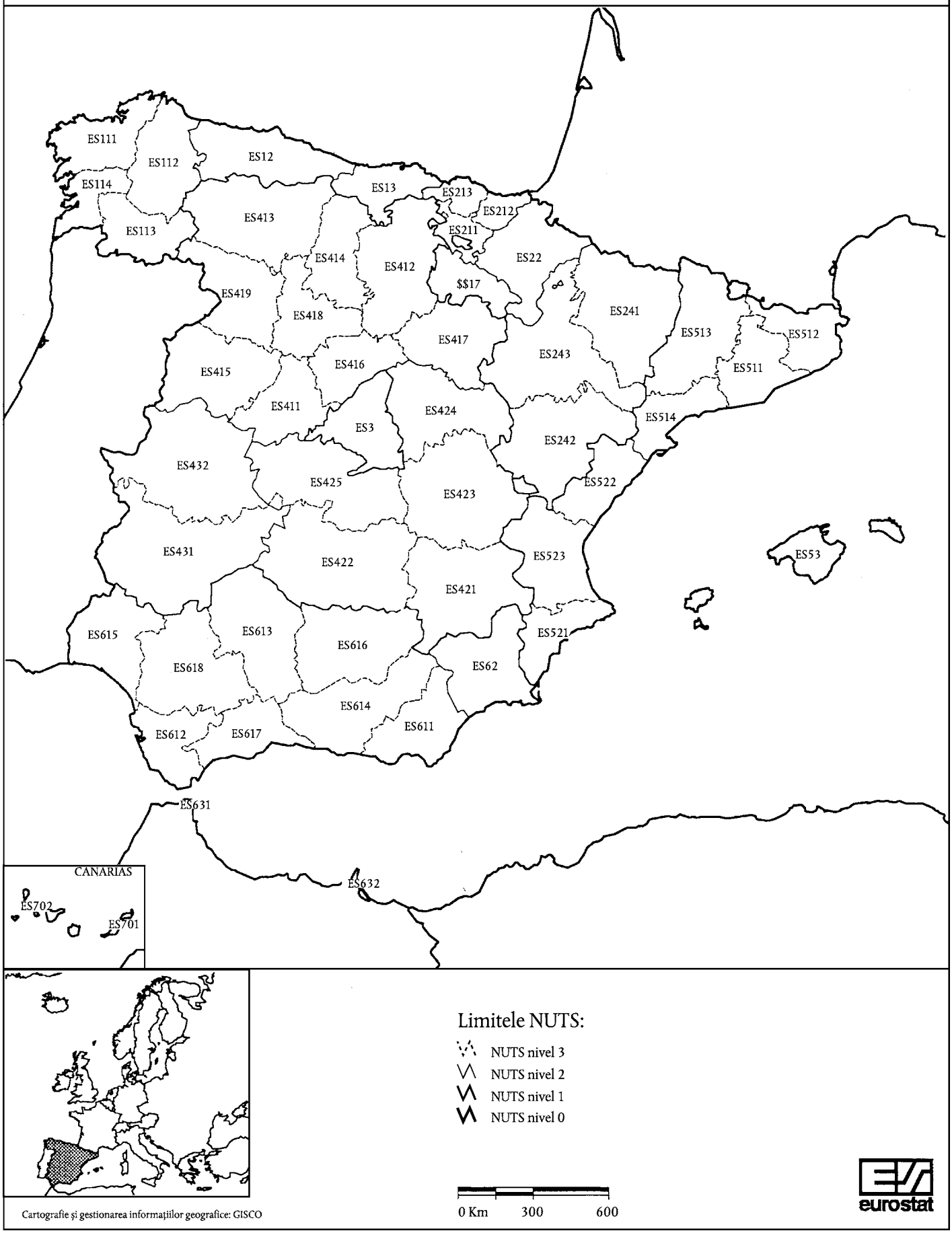

COD	NUTS 1	NUTS 2	NUTS 3
FR			**FRANCE**
FR1	ÎLE DE FRANCE	Île de France	
FR101			*Paris*
FR102			*Seine-et-Marne*
FR103			*Yvelines*
FR104			*Essonne*
FR105			*Hauts-de-Seine*
FR106			*Seine-Saint-Denis*
FR107			*Val-de-Marne*
FR108			*Val-d'Oise*
FR2	BASSIN PARISIEN		
FR21		Champagne-Ardenne	
FR211			*Ardennes*
FR212			*Aube*
FR213			*Marne*
FR214			*Haute-Marne*
FR22		Picardie	
FR221			*Aisne*
FR222			*Oise*
FR223			*Somme*
FR23		Haute-Normandie	
FR231			*Eure*
FR232			*Seine-Maritime*
FR24		Centre	
FR241			*Cher*
FR242			*Eure-et-Loir*
FR243			*Indre*
FR244			*Indre-et-Loire*
FR245			*Loir-et-Cher*
FR246			*Loiret*
FR25		Basse-Normandie	
FR251			*Calvados*
FR252			*Manche*
FR253			*Orne*
FR26		Bourgogne	
FR261			*Côte-d'Or*
FR262			*Nièvre*
FR263			*Saône-et-Loire*
FR264			*Yonne*
FR3	NORD - PAS-DE-CALAIS	Nord - Pas-de-Calais	
FR301			*Nord*
FR302			*Pas-de-Calais*
FR4	EST		
FR41		Lorraine	
FR411			*Meurthe-et-Moselle*
FR412			*Meuse*
FR413			*Moselle*
FR414			*Vosges*
FR42		Alsace	
FR421			*Bas-Rhin*
FR422			*Haut-Rhin*
FR43		Franche-Comté	
FR431			*Doubs*
FR432			*Jura*
FR433			*Haute-Saône*
FR434			*Territoire de Belfort*

COD	NUTS 1	NUTS 2	NUTS 3
FR5	OUEST		
FR51		Pays de la Loire	
FR511			*Loire-Atlantique*
FR512			*Maine-et-Loire*
FR513			*Mayenne*
FR514			*Sarthe*
FR515			*Vendée*
FR52		Bretagne	
FR521			*Côtes-d'Armor*
FR522			*Finistère*
FR523			*Ille-et-Vilaine*
FR524			*Morbihan*
FR53		Poitou-Charentes	
FR531			*Charente*
FR532			*Charente-Maritime*
FR533			*Deux-Sèvres*
FR534			*Vienne*
FR6	SUD-OUEST		
FR61		Aquitaine	
FR611			*Dordogne*
FR612			*Gironde*
FR613			*Landes*
FR614			*Lot-et-Garonne*
FR615			*Pyrénées-Atlantiques*
FR62		Midi-Pyrénées	
FR621			*Ariège*
FR622			*Aveyron*
FR623			*Haute-Garonne*
FR624			*Gers*
FR625			*Lot*
FR626			*Hautes-Pyrénées*
FR627			*Tarn*
FR628			*Tarn-et-Garonne*
FR63		Limousin	
FR631			*Corrèze*
FR632			*Creuse*
FR633			*Haute-Vienne*
FR7	CENTRE-EST		
FR71		Rhône-Alpes	
FR711			*Ain*
FR712			*Ardèche*
FR713			*Drôme*
FR714			*Isère*
FR715			*Loire*
FR716			*Rhône*
FR717			*Savoie*
FR718			*Haute-Savoie*
FR72		Auvergne	
FR721			*Allier*
FR722			*Cantal*
FR723			*Haute-Loire*
FR724			*Puy-de-Dôme*

COD	NUTS 1	NUTS 2	NUTS 3
FR8	MÉDITERRANÉE		
FR81		Languedoc-Roussillon	
FR811			*Aude*
FR812			*Gard*
FR813			*Hérault*
FR814			*Lozère*
FR815			*Pyrénées-Orientales*
FR82		Provence-Alpes-Côte d'Azur	
FR821			*Alpes-de-Haute-Provence*
FR822			*Hautes-Alpes*
FR823			*Alpes-Maritimes*
FR824			*Bouches-du-Rhône*
FR825			*Var*
FR826			*Vaucluse*
FR83		Corse	
FR831			*Corse-du-Sud*
FR832			*Haute-Corse*
FR9	DÉPARTEMENTS D'OUTRE-MER		
FR91		Guadeloupe	*Gadeloupe*
FR92		Martinique	*Martinique*
FR93		Guyane	*Guyane*
FR94		Réunion	*Réunion*

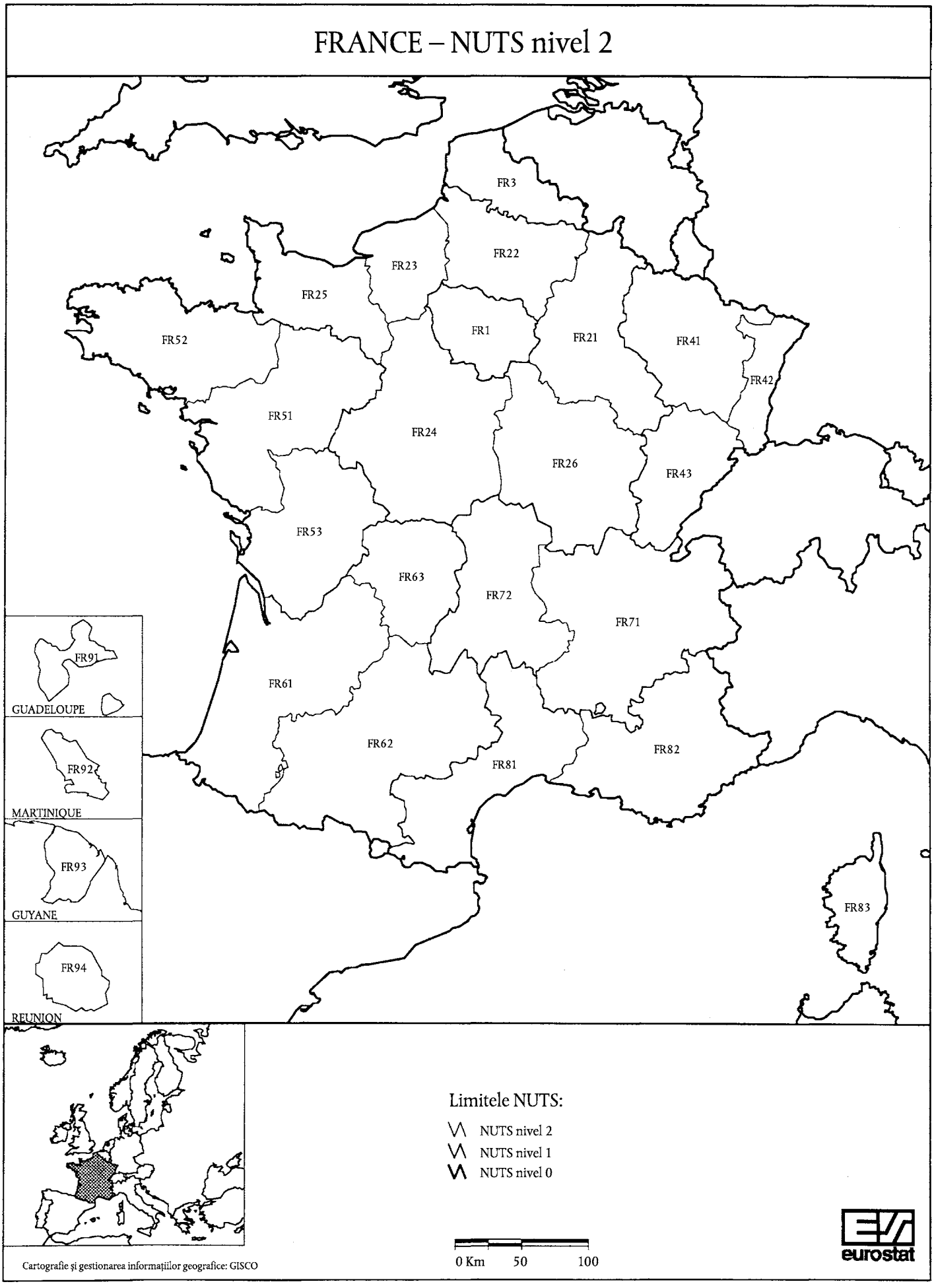
FRANCE – NUTS nivel 2
FR3
FR22
FR23
FR25
FR52
FR1
FR21
FR41
FR42
FR51
FR24
FR26
FR43
FR53
FR63
FR72
FR71
FR61
FR62
FR81
FR82
FR83
FR91
GUADELOUPE
FR92
MARTINIQUE
FR93
GUYANE
FR94
REUNION
Limitele NUTS:
NUTS nivel 2
NUTS nivel 1
NUTS nivel 0
0 Km 50 100
Cartografie și gestionarea informațiilor geografice: GISCO
eurostat

FRANCE – NUTS nivel 3

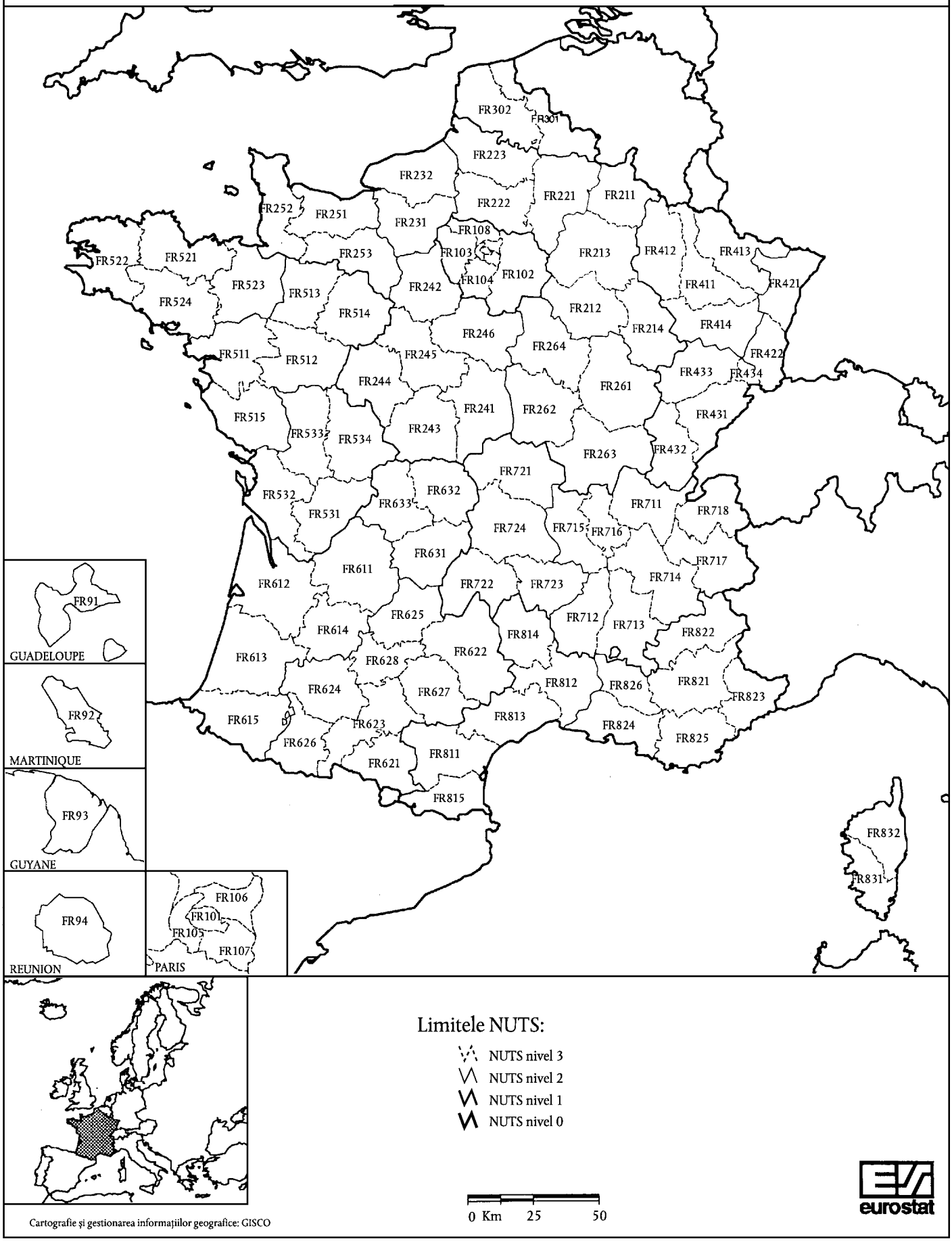

COD	NUTS 1	NUTS 2	NUTS 3
IE	IRELAND	Ireland	**IRELAND**
IE001			*Border*
IE002			*Dublin*
IE003			*Mid-East*
IE004			*Midland*
IE005			*Mid-West*
IE006			*South-East (IRL)*
IE007			*South-West (IRL)*
IE008			*West*

IRELAND – NUTS nivel 3

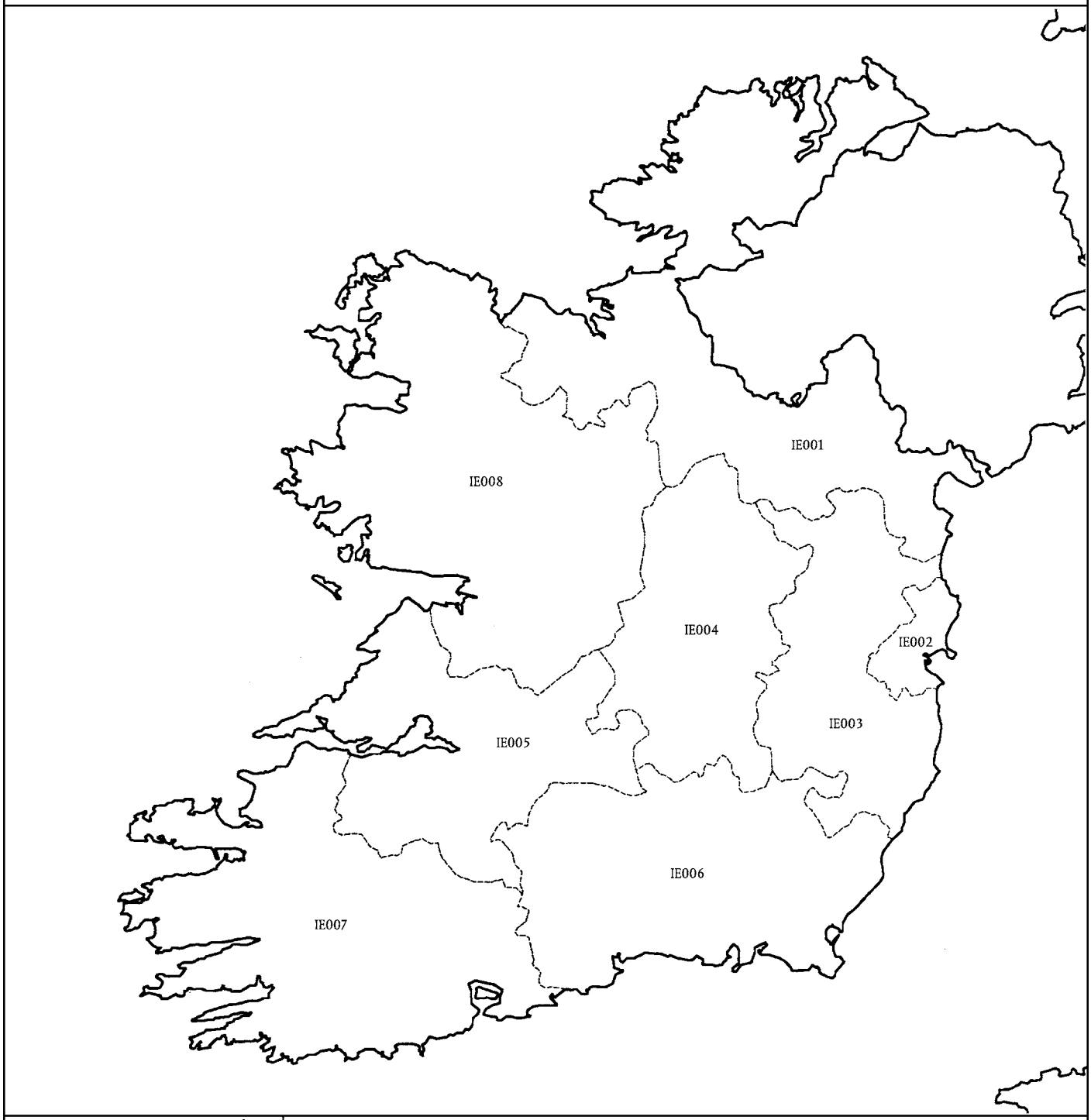

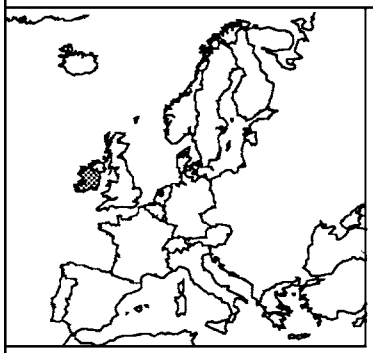

Limitele NUTS:

NUTS nivel 3

NUTS nivel 0

0 Km 25 50

Cartografie și gestionarea informațiilor geografice: GISCO

eurostat

COD	NUTS 1	NUTS 2	NUTS 3
IT			**ITALIA**
IT1	NORD OVEST		
IT11		Piemonte	
IT111			*Torino*
IT112			*Vercelli*
IT113			*Biella*
IT114			*Verbano-Cusio-Ossola*
IT115			*Novara*
IT116			*Cuneo*
IT117			*Asti*
IT118			*Alessandria*
IT12		Valle d'Aosta	*Valle d'Aosta*
IT13		Liguria	
IT131			*Imperia*
IT132			*Savona*
IT133			*Genova*
IT134			*La Spezia*
IT2	LOMBARDIA	Lombardia	
IT201			*Varese*
IT202			*Como*
IT203			*Lecco*
IT204			*Sondrio*
IT205			*Milano*
IT206			*Bergamo*
IT207			*Brescia*
IT208			*Pavia*
IT209			*Lodi*
IT20A			*Cremona*
IT20B			*Mantova*
IT3	NORD EST		
IT31		Trentino-Alto Adige	
IT311			*Bolzano-Bozen*
IT312			*Trento*
IT32		Veneto	
IT321			*Verona*
IT322			*Vicenza*
IT323			*Belluno*
IT324			*Treviso*
IT325			*Venezia*
IT326			*Padova*
IT327			*Rovigo*
IT33		Friuli-Venezia Giulia	
IT331			*Pordenone*
IT332			*Udine*
IT333			*Gorizia*
IT334			*Trieste*
IT4	EMILIA-ROMAGNA	Emilia-Romagna	
IT401			*Piacenza*
IT402			*Parma*
IT403			*Reggio nell'Emilia*
IT404			*Modena*
IT405			*Bologna*
IT406			*Ferrara*
IT407			*Ravenna*
IT408			*Forlì-Cesena*
IT409			*Rimini*

COD	NUTS 1	NUTS 2	NUTS 3
IT5	CENTRO (I)		
IT51		Toscana	
IT511			*Massa-Carrara*
IT512			*Lucca*
IT513			*Pistoia*
IT514			*Firenze*
IT515			*Prato*
IT516			*Livorno*
IT517			*Pisa*
IT518			*Arezzo*
IT519			*Siena*
IT51A			*Grosseto*
IT52		Umbria	
IT521			*Perugia*
IT522			*Terni*
IT53		Marche	
IT531			*Pesaro e Urbino*
IT532			*Ancona*
IT533			*Macerata*
IT534			*Ascoli Piceno*
IT6	LAZIO	Lazio	
IT601			*Viterbo*
IT602			*Rieti*
IT603			*Roma*
IT604			*Latina*
IT605			*Frosinone*
IT7	ABRUZZO-MOLISE		
IT71		Abruzzo	
IT711			*L'Aquila*
IT712			*Teramo*
IT713			*Pescara*
IT714			*Chieti*
IT72		Molise	
IT721			*Isernia*
IT722			*Campobasso*
IT8	CAMPANIA	Campania	
IT801			*Caserta*
IT802			*Benevento*
IT803			*Napoli*
IT804			*Avellino*
IT805			*Salerno*
IT9	SUD		
IT91		Puglia	
IT911			*Foggia*
IT912			*Bari*
IT913			*Taranto*
IT914			*Brindisi*
IT915			*Lecce*
IT92		Basilicata	
IT921			*Potenza*
IT922			*Matera*
IT93		Calabria	
IT931			*Cosenza*
IT932			*Crotone*
IT933			*Catanzaro*
IT934			*Vibo Valentia*
IT935			*Reggio di Calabria*

COD	NUTS 1	NUTS 2	NUTS 3
ITA	SICILIA	Sicilia	
ITA01			*Trapani*
ITA02			*Palermo*
ITA03			*Messina*
ITA04			*Agrigento*
ITA05			*Caltanissetta*
ITA06			*Enna*
ITA07			*Catania*
ITA08			*Ragusa*
ITA09			*Siracusa*
ITB	SARDEGNA	Sardegna	
ITB01			*Sassari*
ITB02			*Nuoro*
ITB03			*Oristano*
ITB04			*Cagliari*

ITALIA – NUTS nivel 2

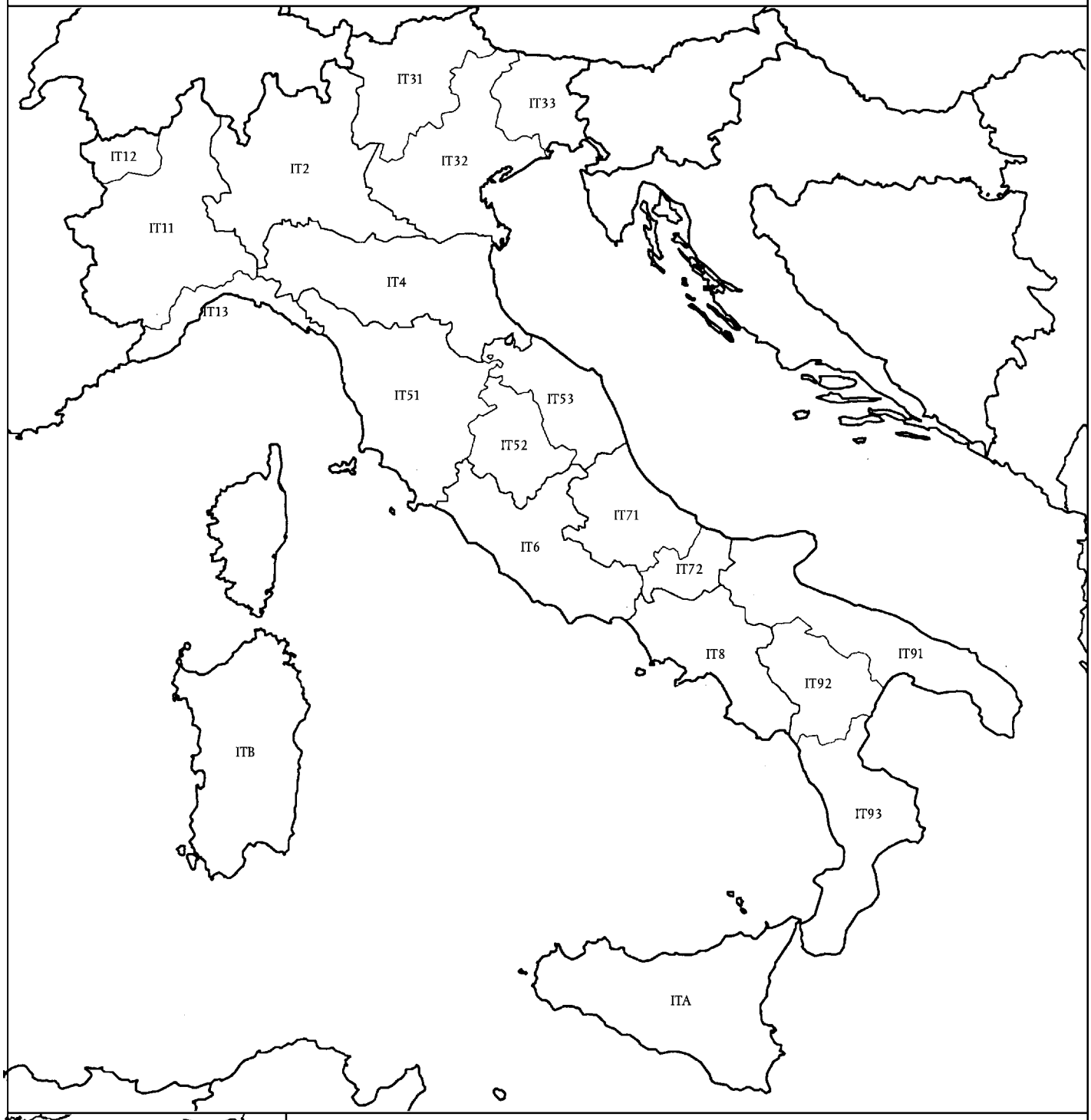

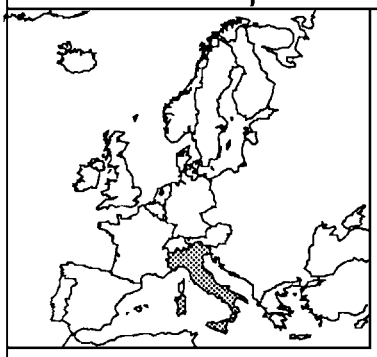

Limitele NUTS:

NUTS nivel 2
NUTS nivel 1
NUTS nivel 0

0 Km 100 200

Cartografie și gestionarea informațiilor geografice: GISCO

eurostat

ITALIA – NUTS nivel 3

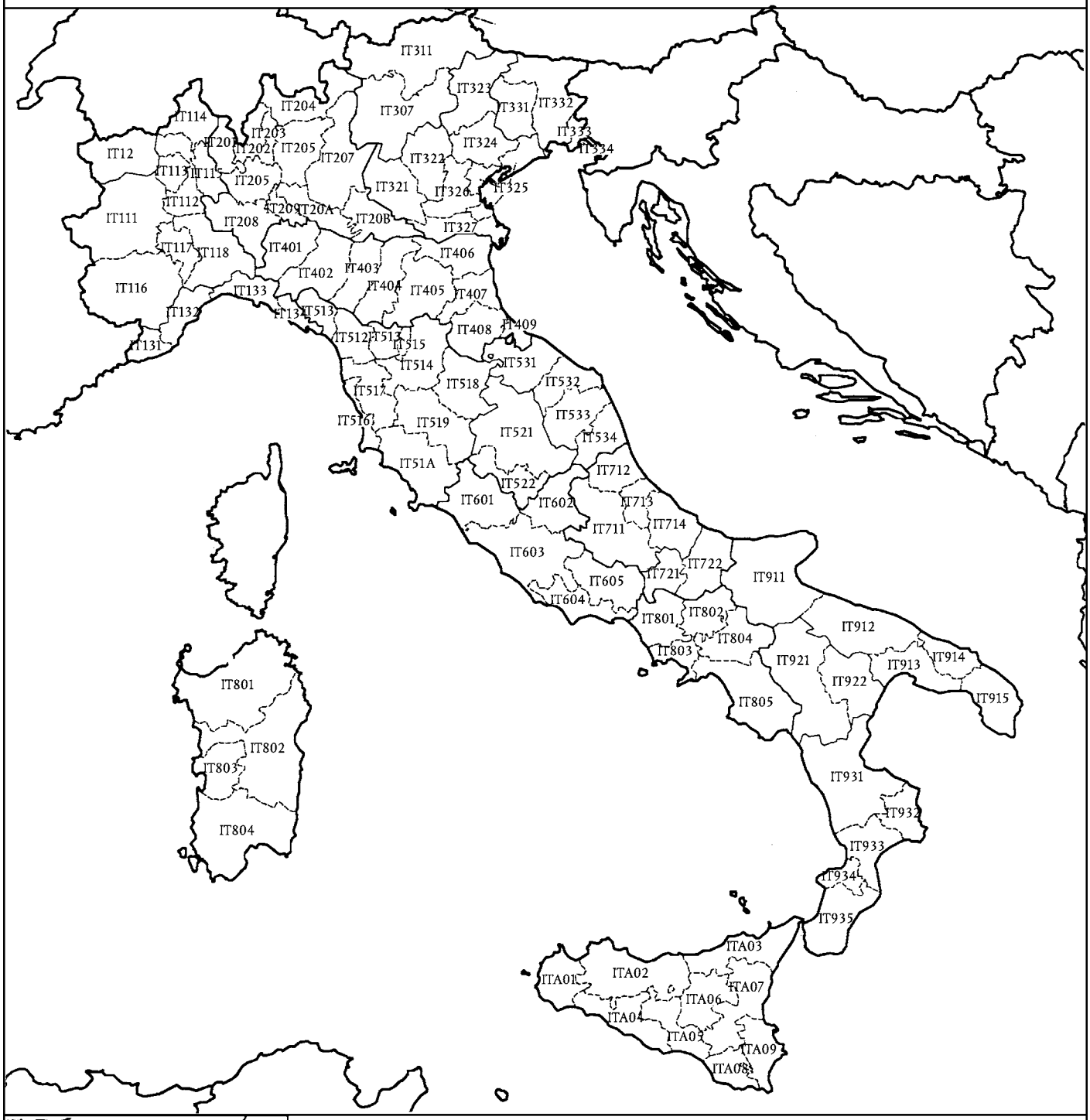

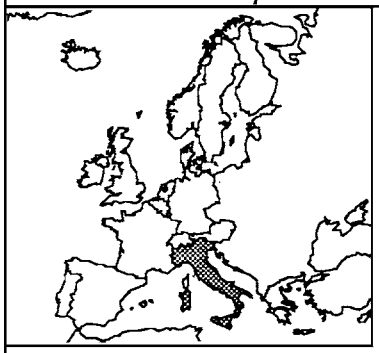

Limitele NUTS:

- NUTS nivel 3
- NUTS nivel 2
- NUTS nivel 1
- NUTS nivel 0

0 Km 100 200

Cartografie și gestionarea informațiilor geografice: GISCO

eurostat

COD	NUTS 1	NUTS 2	NUTS 3	
LU				**LUXEMBOURG (GRAND-DUCHÉ)**
	LUXEMBOURG (GRAND-DUCHÉ)	Luxembourg (Grand-Duché)	*Luxembourg (Grand-Duché)*	

COD	NUTS 1	NUTS 2	NUTS 3
NL			**NEDERLAND**
NL1	NOORD-NEDERLAND		
NL11		Groningen	
NL111			*Oost-Groningen*
NL112			*Delfzijl en omgeving*
NL113			*Overig Groningen*
NL12		Friesland	
NL121			*Noord-Friesland*
NL122			*Zuidwest-Friesland*
NL123			*Zuidoost-Friesland*
NL13		Drenthe	
NL131			*Noord-Drenthe*
NL132			*Zuidoost-Drenthe*
NL133			*Zuidwest-Drenthe*
NL2	OOST-NEDERLAND		
NL21		Overijssel	
NL211			*Noord-Overijssel*
NL212			*Zuidwest-Overijssel*
NL213			*Twente*
NL22		Gelderland	
NL221			*Veluwe*
NL222			*Achterhoek*
NL223			*Arnhem/Nijmegen*
NL224			*Zuidwest-Gelderland*
NL23		Flevoland	*Flevoland*
NL3	WEST-NEDERLAND		
NL31		Utrecht	*Ultrecht*
NL32		Noord-Holland	
NL321			*Kop van Noord-Holland*
NL322			*Alkmaar en omgeving*
NL323			*IJmond*
NL324			*Agglomeratie Haarlem*
NL325			*Zaanstreek*
NL326			*Groot-Amsterdam*
NL327			*Het Gooi en Vechtstreek*
NL33		Zuid-Holland	
NL331			*Agglomeratie Leiden en Bollenstreek*
NL332			*Agglomeratie's-Gravenhage*
NL333			*Delft en Westland*
NL334			*Oost-Zuid-Holland*
NL335			*Groot-Rijnmond*
NL336			*Zuidoost-Zuid-Holland*
NL34		Zeeland	
NL341			*Zeeuwsch- Vlaanderen*
NL342			*Overig Zeeland*
NL4	ZUID-NEDERLAND		
NL41		Noord-Brabant	
NL411			*West-Noord-Brabant*
NL412			*Midden-Noord-Brabant*
NL413			*Noordoost-Noord-Brabant*
NL414			*Zuidoost-Noord-Brabant*
NL42		Limburg (NL)	
NL421			*Noord-Limburg*
NL422			*Midden-Limburg*
NL423			*Zuid-Limburg*

NEDERLAND – NUTS nivel 2



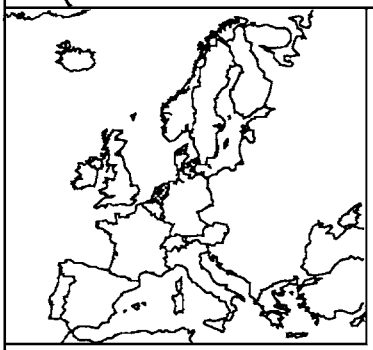

Limitele NUTS:

NUTS nivel 2
NUTS nivel 1
NUTS nivel 0

0 Km 25 50

Cartografie și gestionarea informațiilor geografice: GISCO

eurostat

NEDERLAND – NUTS nivel 3



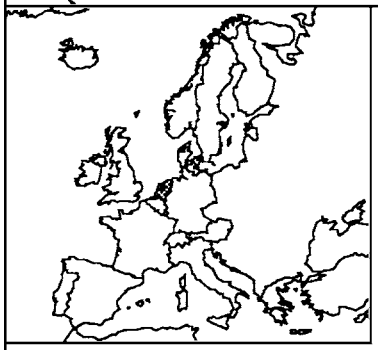

Limitele NUTS:

- NUTS nivel 3
- NUTS nivel 2
- NUTS nivel 1
- NUTS nivel 0

0 Km 25 50

Cartografie și gestionarea informațiilor geografice: GISCO

eurostat

COD	NUTS 1	NUTS 2	NUTS 3
AT			**ÖSTERREICH**
AT1	OSTÖSTERREICH		
AT11		Burgenland	
AT111			*Mittelburgenland*
AT112			*Nordburgenland*
AT113			*Südburgenland*
AT12		Niederösterreich	
AT121			*Mostviertel-Eisenwurzen*
AT122			*Niederösterreich-Süd*
AT123			*Sankt Pölten*
AT124			*Waldviertel*
AT125			*Weinviertel*
AT126			*Wiener Umland/Nordteil*
AT127			*Wiener Umland/Südteil*
AT13		Wien	*Wien*
AT2	SÜDÖSTERREICH		
AT21		Kärnten	
AT211			*Klagenfurt-Villach*
AT212			*Oberkärnten*
AT213			*Unterkärnten*
AT22		Steiermark	
AT221			*Graz*
AT222			*Liezen*
AT223			*Östliche Obersteiermark*
AT224			*Oststeiermark*
AT225			*West- und Südsteiermark*
AT226			*Westliche Obersteiermark*
AT3	WESTÖSTERREICH		
AT31		Oberösterreich	
AT311			*Innviertel*
AT312			*Linz-Wels*
AT313			*Mühlviertel*
AT314			*Steyr-Kirchdorf*
AT315			*Traunviertel*
AT32		Salzburg	
AT321			*Lungau*
AT322			*Pinzgau-Pongau*
AT323			*Salzburg und Umgebung*
AT33		Tirol	
AT331			*Außerfern*
AT332			*Innsbruck*
AT333			*Osttirol*
AT334			*Tiroler Oberland*
AT335			*Tiroler Unterland*
AT34		Vorarlberg	
AT341			*Bludenz-Bregenzer Wald*
AT342			*Rheintal-Bodenseegebiet*

ÖSTERREICH – NUTS nivel 2

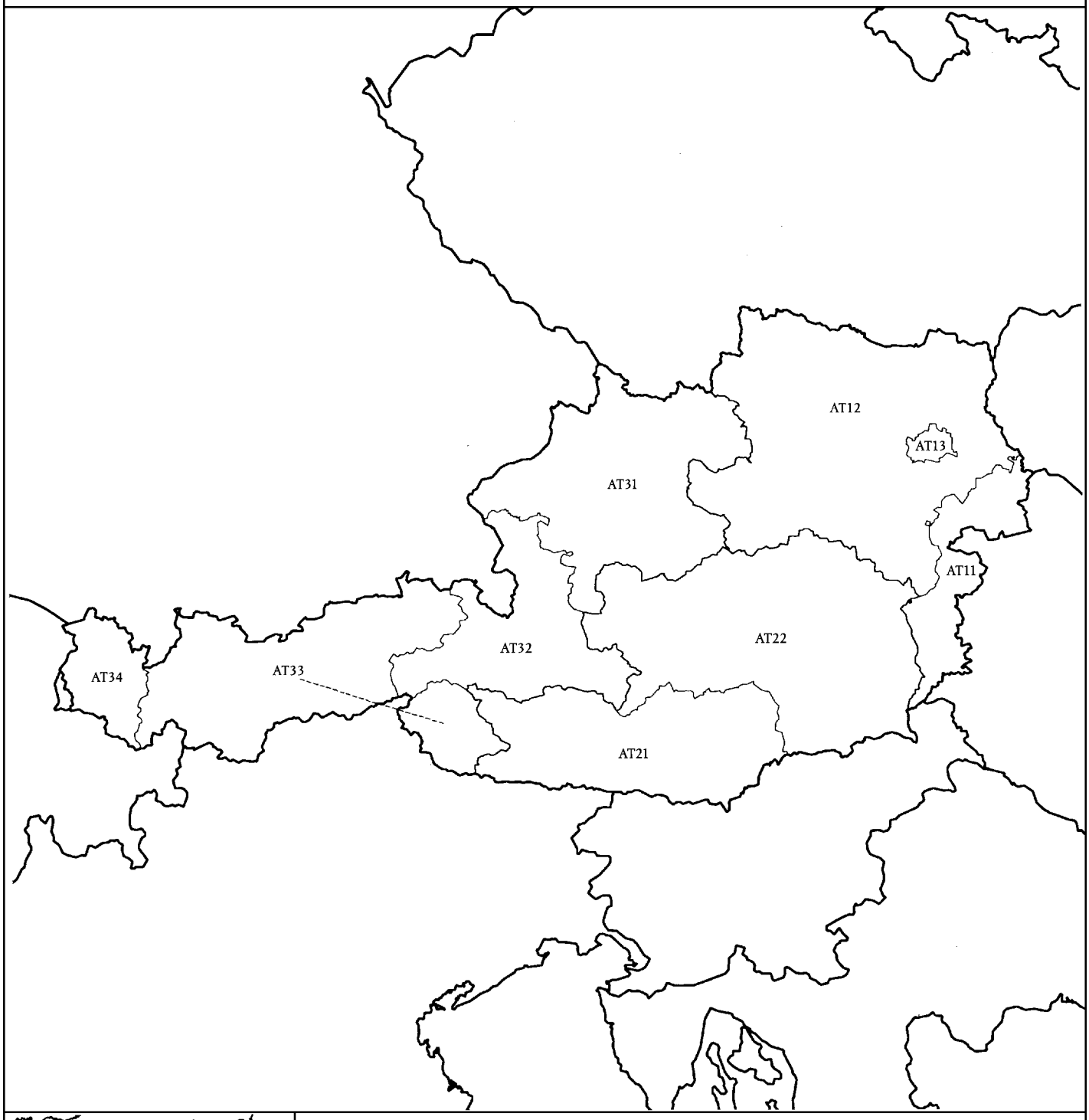

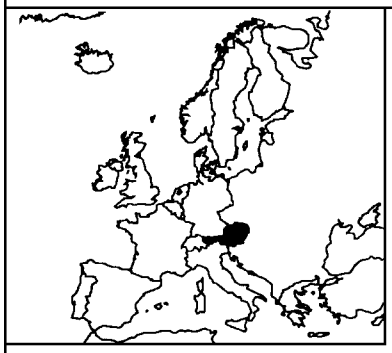

Limitele NUTS:

NUTS nivel 2
NUTS nivel 1
NUTS nivel 0

0 Km 50 100

Cartografie și gestionarea informațiilor geografice: GISCO

eurostat

ÖSTERREICH – NUTS nivel 3

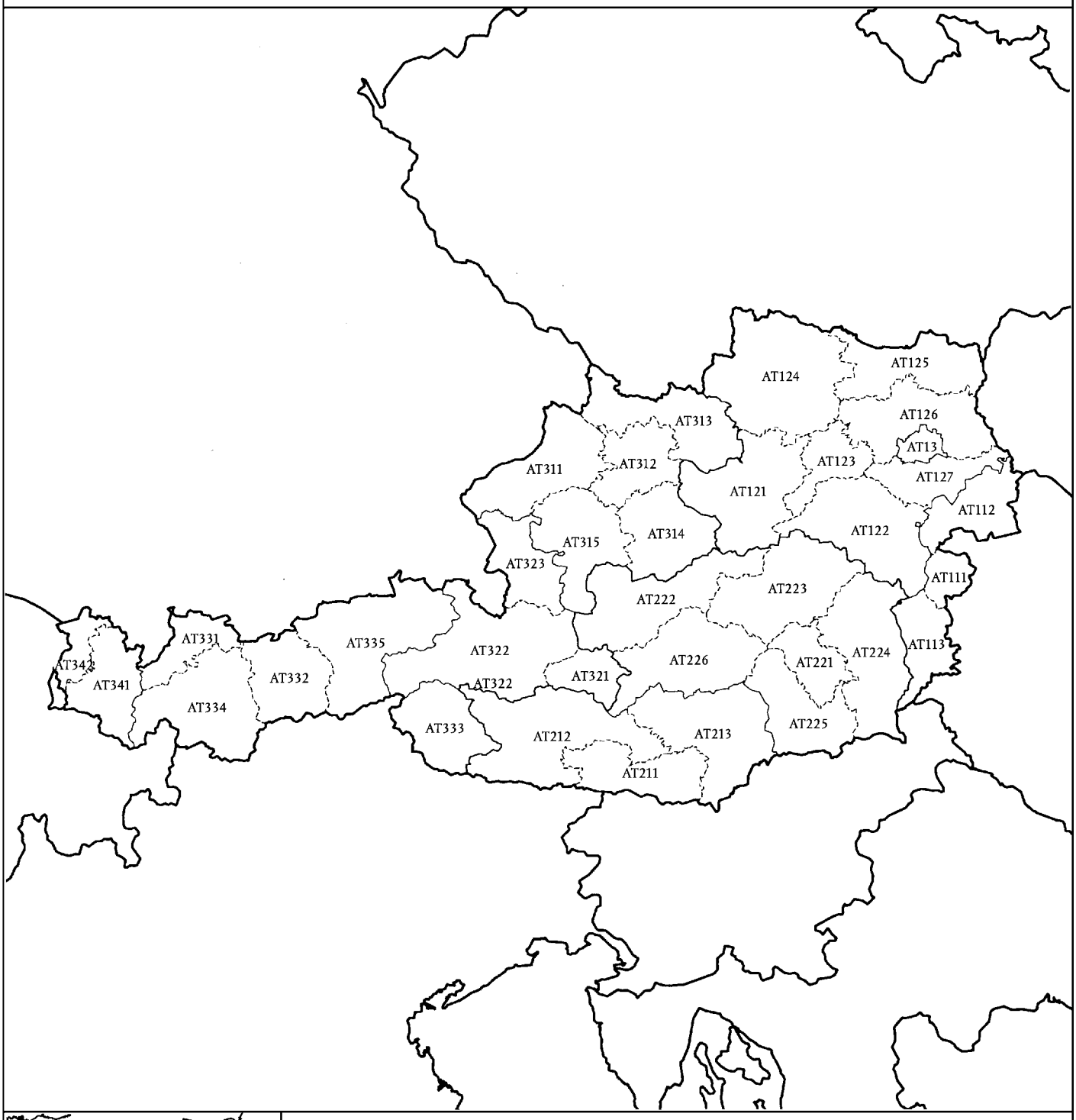

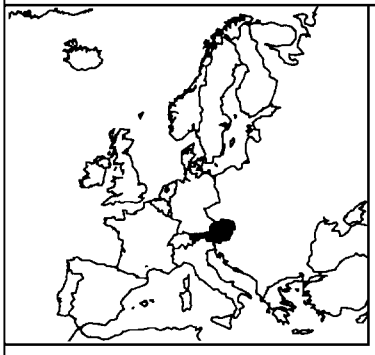

Limitele NUTS:

- NUTS nivel 3
- NUTS nivel 2
- NUTS nivel 1
- NUTS nivel 0

0 Km 50 100

Cartografie și gestionarea informațiilor geografice: GISCO

eurostat

COD	NUTS 1	NUTS 2	NUTS 3
PT			**PORTUGAL**
PT1	CONTINENTE		
PT11		Norte	
PT111			*Minho-Lima*
PT112			*Cávado*
PT113			*Ave*
PT114			*Grande Porto*
PT115			*Tâmega*
PT116			*Entre Douro e Vouga*
PT117			*Douro*
PT118			*Alto Trás-os-Montes*
PT12		Centro (P)	
PT121			*Baixo Vouga*
PT122			*Baixo Mondego*
PT123			*Pinhal Litoral*
PT124			*Pinhal Interior Norte*
PT125			*Dâo-Lafões*
PT126			*Pinhal Interior Sul*
PT127			*Serra da Estrela*
PT128			*Beira Interior Norte*
PT129			*Beira Interior Sul*
PT12A			*Cova da Beira*
PT13		Lisboa e Vale do Tejo	
PT131			*Oeste*
PT132			*Grande Lisboa*
PT133			*Península de Setúbal*
PT134			*Médio Tejo*
PT135			*Lezíria do Tejo*
PT14		Alentejo	
PT141			*Alentejo Litoral*
PT142			*Alto Alentejo*
PT143			*Alentejo Central*
PT144			*Baixo Alentejo*
PT15		Algarve	*Algarve*
PT2	AÇORES	Açores	*Açores*
PT3	MADEIRA	Madeira	*Madeira*

PORTUGAL – NUTS nivel 2

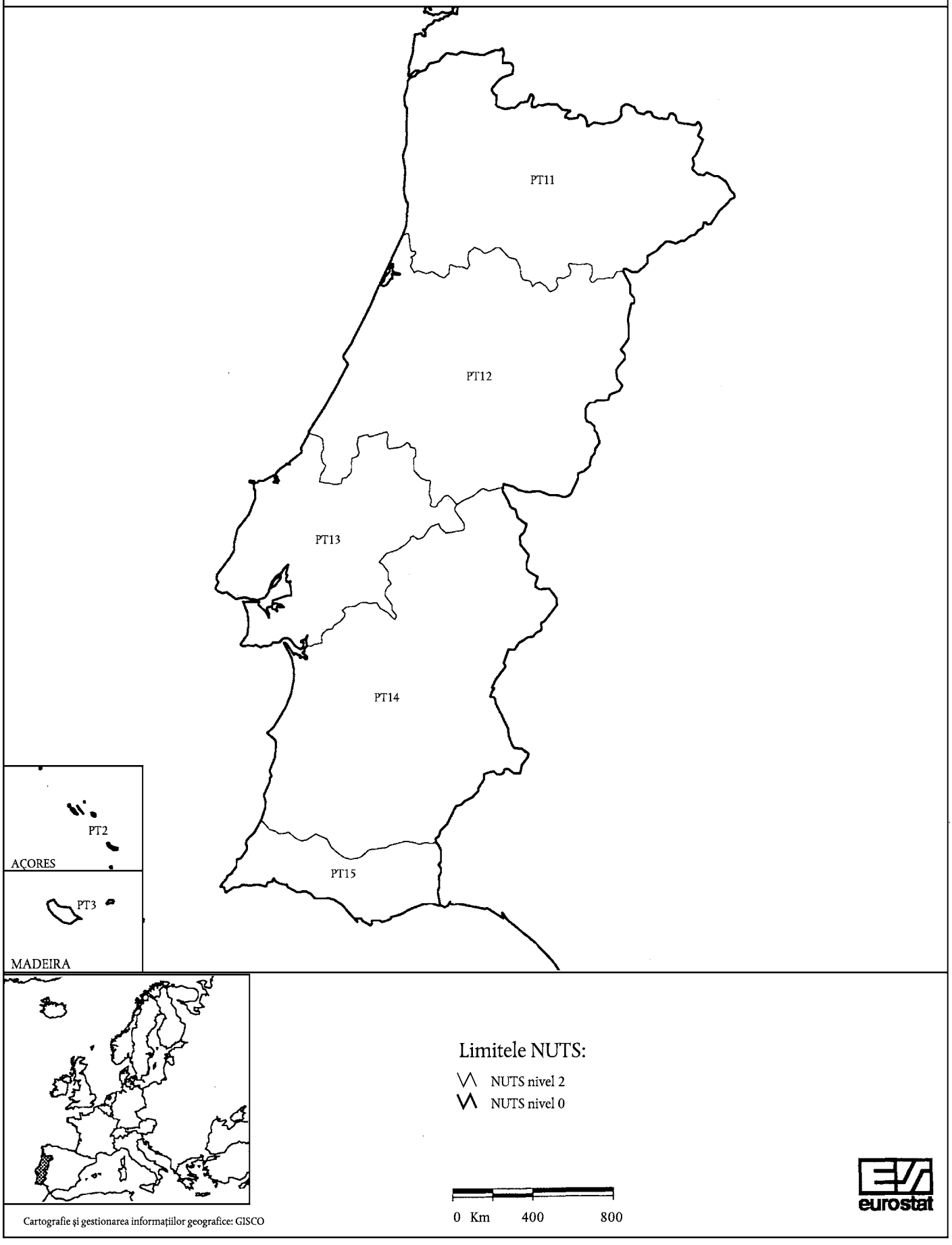

PORTUGAL – NUTS nivel 3

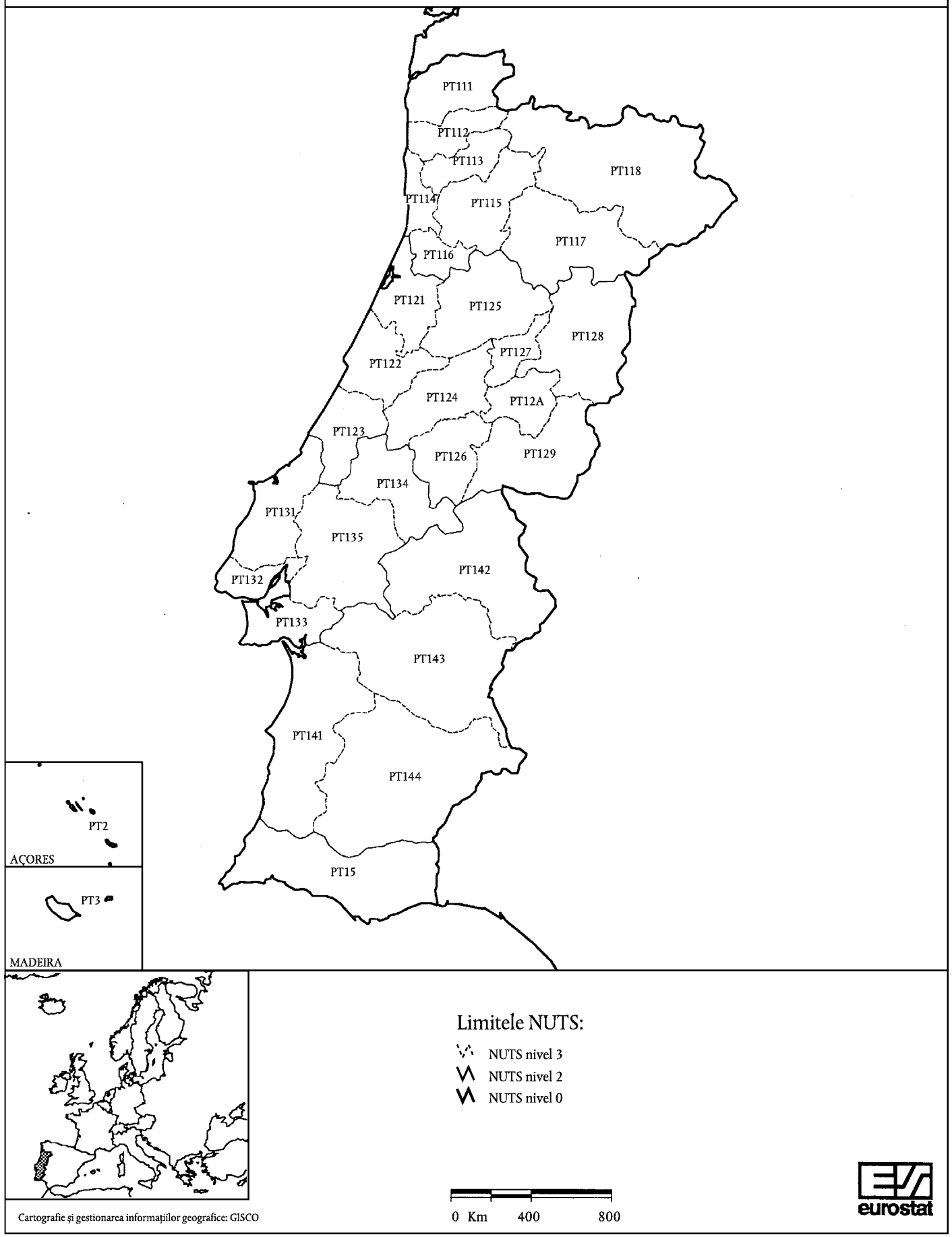

COD	NUTS 1	NUTS 2	NUTS 3
FI			**SUOMI/FINLAND**
FI1	MANNER-SUOMI		
FI11		Uusimaa	*Uusimaa*
FI12		Etelä-Suomi	
FI121			*Varsinais-Suomi*
FI122			*Satakunta*
FI123			*Häme*
FI124			*Pirkanmaa*
FI125			*Päijät-Häme*
FI126			*Kymenlaakso*
FI127			*Etelä-Karjala*
FI13		Itä-Suomi	
FI131			*Etelä-Savo*
FI132			*Pohjois-Savo*
FI133			*Pohjois-Karjala*
FI134			*Kainuu*
FI14		Väli-Suomi	
FI141			*Keski-Suomi*
FI142			*Etelä-Pohjanmaa*
FI143			*Vaasan rannikkoseutu*
FI144			*Keski-Pohjanmaa*
FI15		Pohjois-Suomi	
FI151			*Pohjois-Pohjanmaa*
FI152			*Lappi*
FI2	AHVENANMAA/ÅLAND	Ahvenanmaa/Åland	*Ahvenanmaa/Åland*

SUOMI/FINLAND – NUTS nivel 2

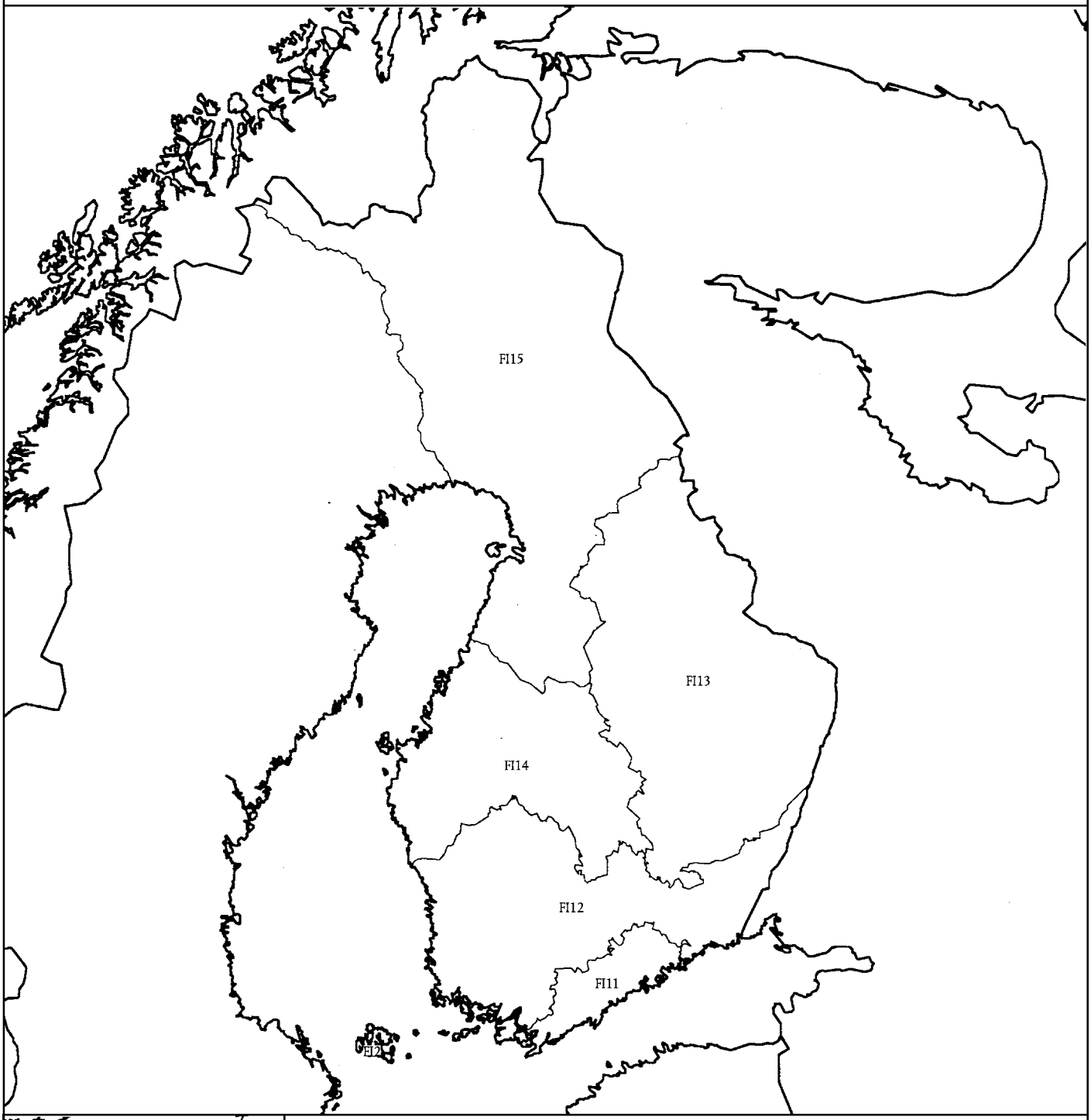

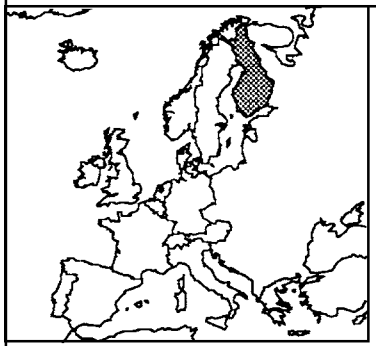

Limitele NUTS:

NUTS nivel 2

NUTS nivel 0

0 Km 100 200

Cartografie și gestionarea informațiilor geografice: GISCO

eurostat

SUOMI/FINLAND – NUTS nivel 3

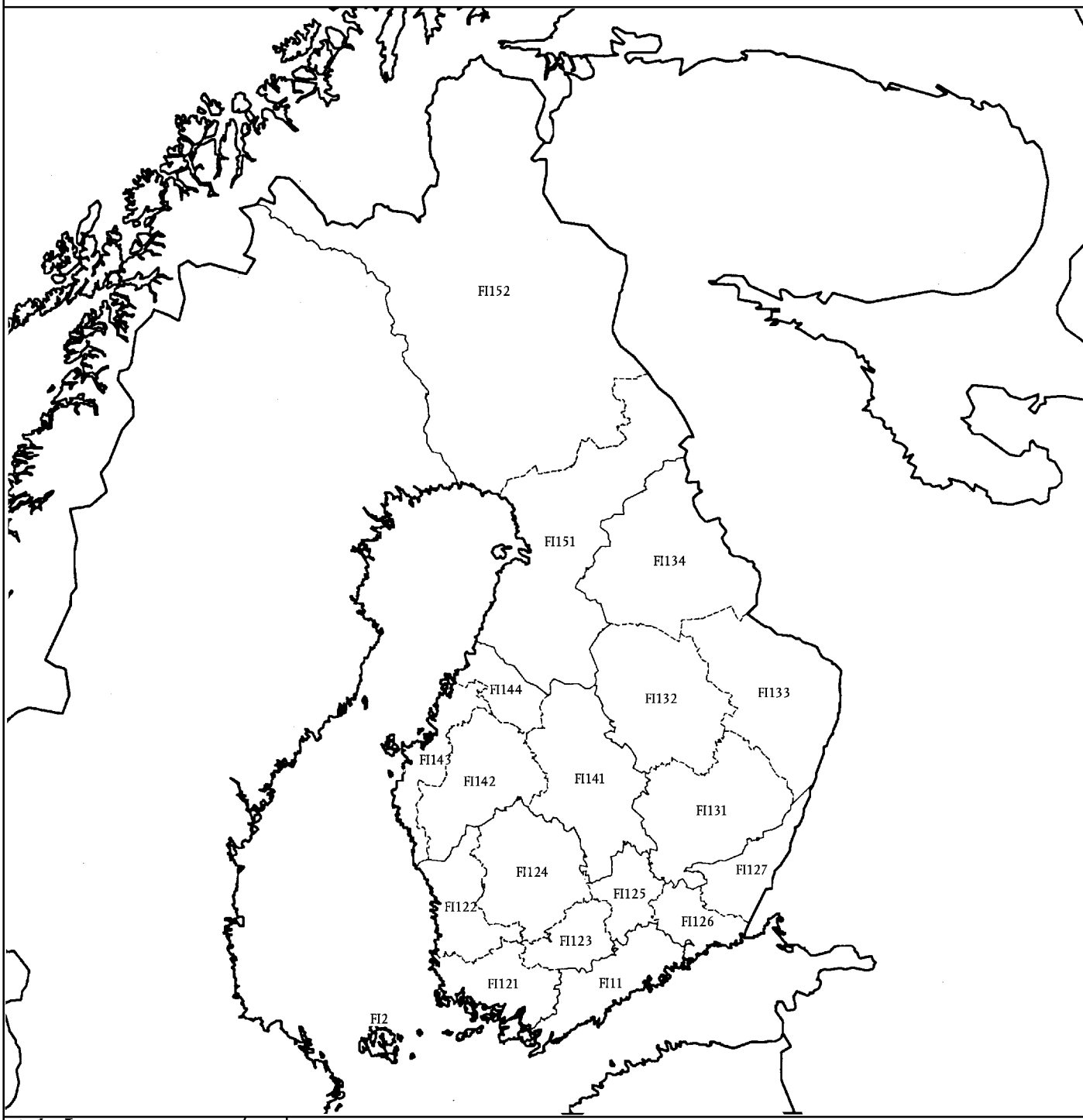

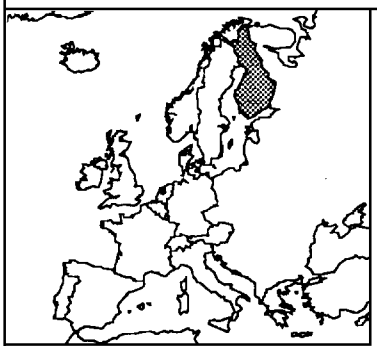

Limitele NUTS:

- NUTS nivel 3
- NUTS nivel 2
- NUTS nivel 1
- NUTS nivel 0

0 Km 100 200

Cartografie și gestionarea informațiilor geografice: GISCO

eurostat

COD	NUTS 1	NUTS 2	NUTS 3
SE	SVERIGE		**SVERIGE**
SE01		Stockholm	
SE011			*Stockholms län*
SE02		Östra Mellansverige	
SE021			*Uppsala län*
SE022			*Södermanlands län*
SE023			*Östergötlands län*
SE024			*Örebro län*
SE025			*Västmanlands län*
SE03		Småland med öarna	
SE031			*Jönköpings län*
SE032			*Kronobergs län*
SE033			*Kalmar län*
SE034			*Gotlands Län*
SE04		Sydsverige	
SE041			*Blekinge län*
SE042			*Kristianstad län*
SE043			*Malmöhus län*
SE05		Västsverige	
SE051			*Hallands län*
SE052			*Göteborgs och Bohus län*
SE053			*Älvsborgs län*
SE054			*Skaraborgs län*
SE06		Norra Mellansverige	
SE061			*Värmlands län*
SE062			*Kopparbergs län*
SE063			*Gävleborgs län*
SE07		Mellersta Norrland	
SE071			*Västernorrlands län*
SE072			*Jämtlands län*
SE08		Övre Norrland	
SE081			*Västerbottens län*
SE082			*Norrbottens län*

SVERIGE – NUTS nivel 2

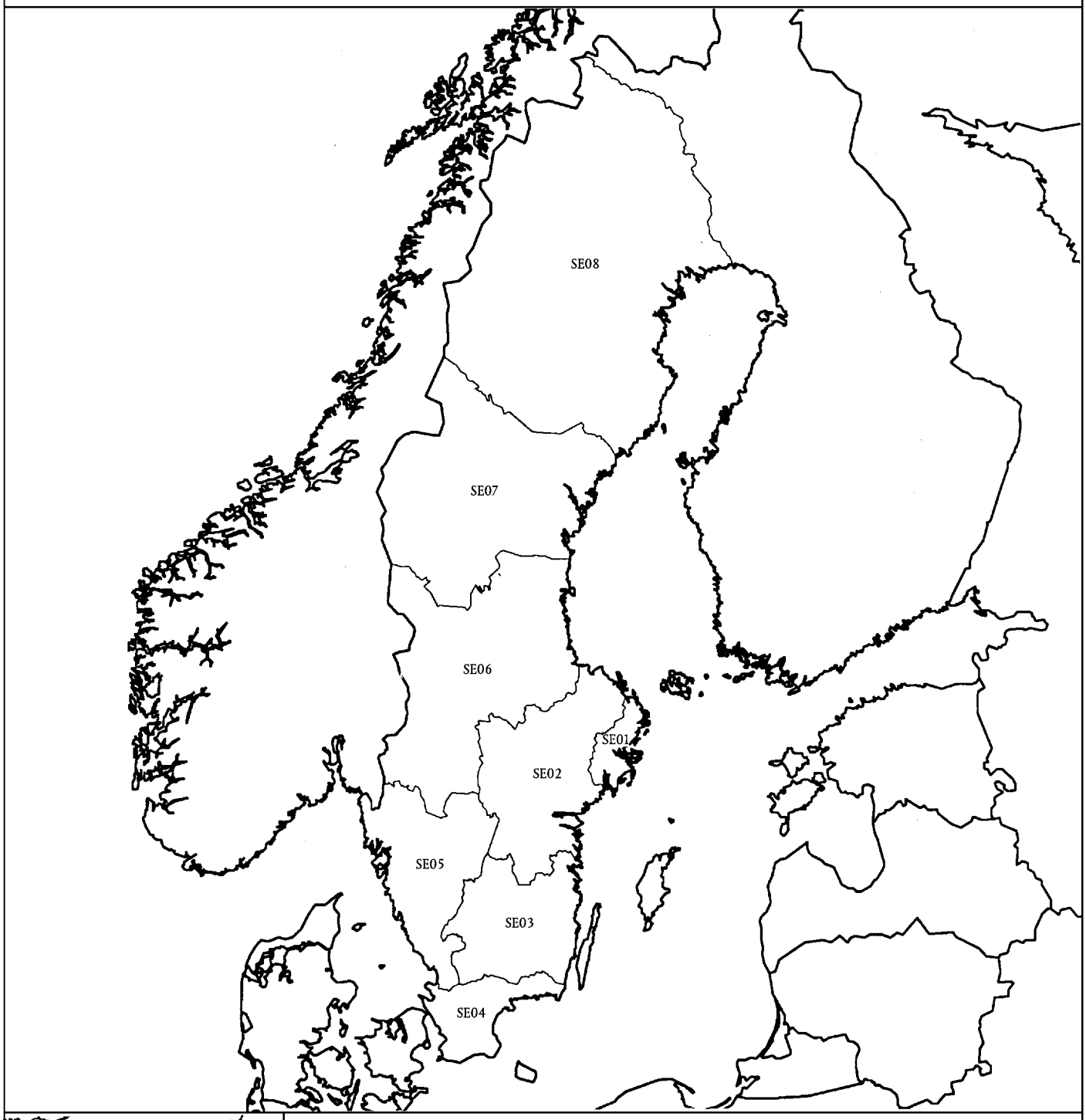

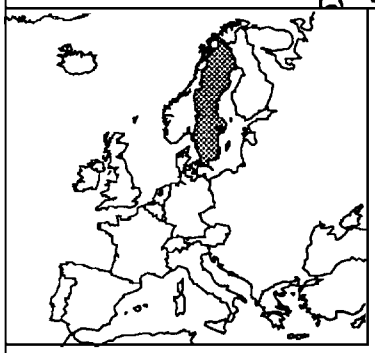

Limitele NUTS:

NUTS nivel 2

NUTS nivel 0

0 Km 100 200

eurostat

Cartografie și gestionarea informațiilor geografice: GISCO

SVERIGE – NUTS nivel 3

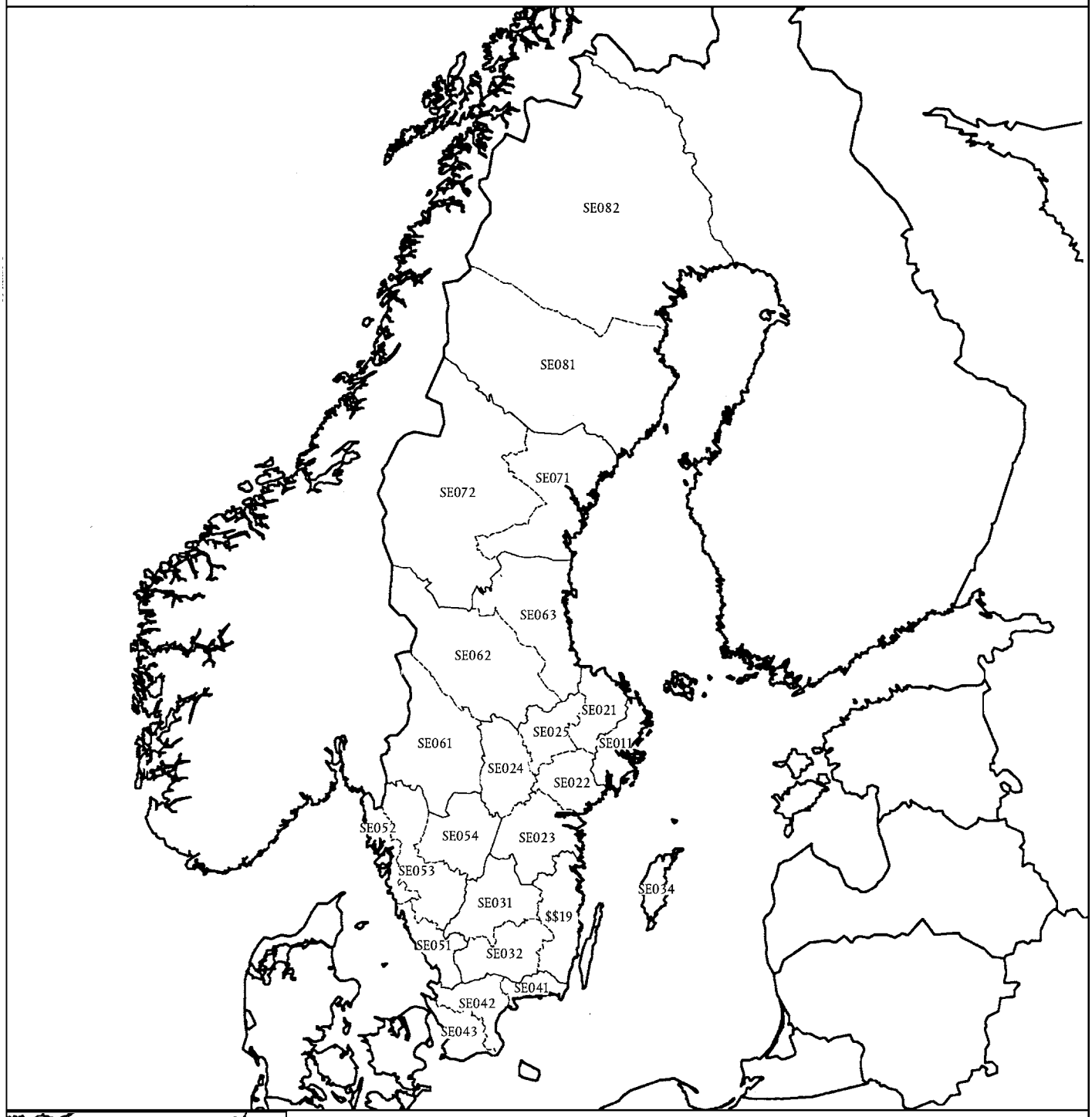

COD	NUTS 1	NUTS 2	NUTS 3
UK			**UNITED KINGDOM**
UK1	NORTH		
UK11		Cleveland, Durham	
UK111			*Cleveland*
UK112			*Durham*
UK12		Cumbria	*Cumbria*
UK13		Northumberland, Tyne and Wear	
UK131			*Northumberland*
UK132			*Tyne and Wear*
UK2	YORKSHIRE AND HUMBERSIDE		
UK21		Humberside	*Humberside*
UK22		North Yorkshire	*North Yorkshire*
UK23		South Yorkshire	*South Yorkshire*
UK24		West Yorkshire	*West Yorkshire*
UK3	EAST MIDLANDS		
UK31		Derbyshire, Nottinghamshire	
UK311			*Derbyshire*
UK312			*Nottinghamshire*
UK32		Leicestershire, Northamptonshire	
UK321			*Leicestershire*
UK322			*Northamptonshire*
UK33		Lincolnshire	*Lincolnshire*
UK4	EAST ANGLIA	East Anglia	
UK401			*Cambridgeshire*
UK402			*Norfolk*
UK403			*Suffolk*
UK5	SOUTH EAST (UK)		
UK51		Bedfordshire, Hertfordshire	
UK511			*Bedfordshire*
UK512			*Hertfordshire*
UK52		Berkshire, Buckinghamshire Oxfordshire	
UK521			*Berkshire*
UK522			*Buckinghamshire*
UK523			*Oxfordshire*
UK53		Surrey, East-West Sussex	
UK531			*East Sussex*
UK532			*Surrey*
UK533			*West Sussex*
UK54		Essex	*Essex*
UK55		Greater London	*Greater London*
UK56		Hampshire, Isle of Wight	
UK561			*Hampshire*
UK562			*Isle of Wight*
UK57		Kent	*Kent*
UK6	SOUTH WEST (UK)		
UK61		Avon, Gloucestershire, Wiltshire	
UK611			*Avon*
UK612			*Gloucestershire*
UK613			*Wiltshire*
UK62		Cornwall, Devon	
UK621			*Cornwall*
UK622			*Devon*
UK63		Dorset, Somerset	
UK631			*Dorset*
UK632			*Somerset*

COD	NUTS 1	NUTS 2	NUTS 3
UK7	WEST MIDLANDS		
UK71		Hereford & Worcester, Warwickshire	
UK711			*Hereford and Worcester*
UK712			*Warwickshire*
UK72		Shropshire, Staffordshire	
UK721			*Shropshire*
UK722			*Staffordshire*
UK73		West Midlands (County)	*West Midlands (County)*
UK8	NORTH WEST (UK)		
UK81		Cheshire	*Cheshire*
UK82		Greater Manchester	*Greater Manchester*
UK83		Lancashire	*Lancashire*
UK84		Merseyside	*Merseyside*
UK9	WALES		
UK91		Clwyd, Dyfed, Gwynedd, Powys	
UK911			*Clwyd*
UK912			*Dyfed*
UK913			*Gwynedd*
UK914			*Powys*
UK92		Gwent, Mid-South-West Glamorgan	
UK921			*Gwent*
UK922			*Mid Glamorgan*
UK923			*South Glamorgan*
UK924			*West Glamorgan*
UKA	SCOTLAND		
UKA1		Borders-Central-Fife-Lothian-Tayside	
UKA11			*Borders*
UKA12			*Central*
UKA13			*Fife*
UKA14			*Lothian*
UKA15			*Tayside*
UKA2		Dumfries & Galloway, Strathclyde	
UKA21			*Dumfries and Galloway*
UKA22			*Strathclyde*
UKA3		Highlands, Islands	
UKA31			*Highlands*
UKA32			*Islands*
UKA4		Grampian	*Grampian*
UKB	NORTHERN IRELAND	Northern Ireland	*Northern Ireland*

UNITED KINGDOM – NUTS nivel 2

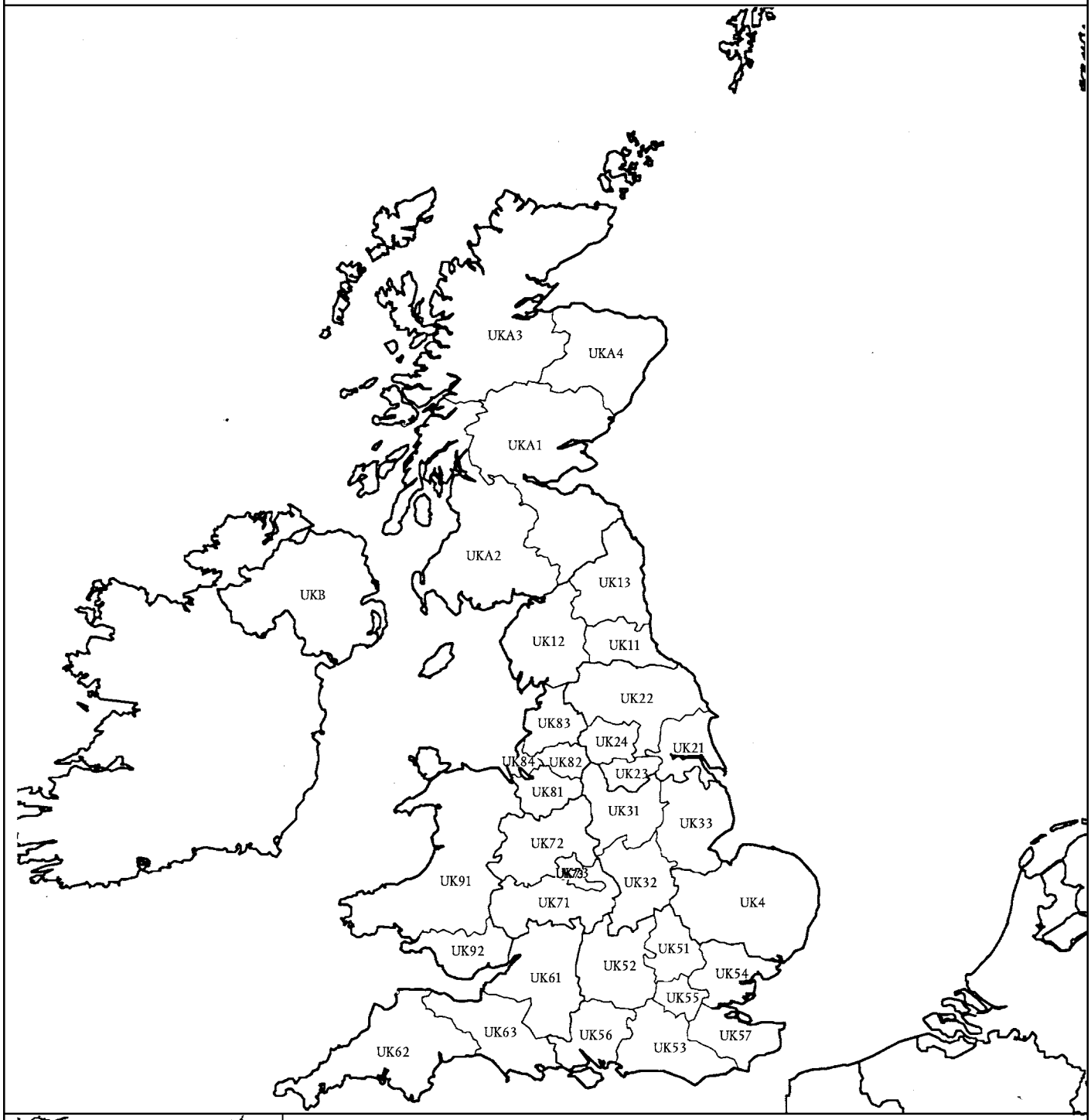

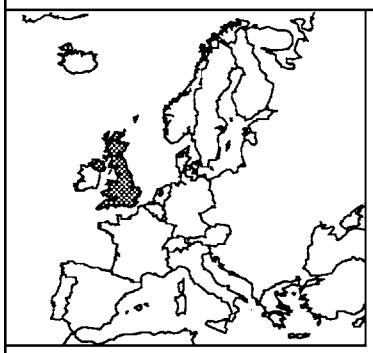

Limitele NUTS:

NUTS nivel 2
NUTS nivel 1
NUTS nivel 0

0Km 50 100

Cartografie și gestionarea informațiilor geografice: GISCO

eurostat

UNITED KINGDOM – NUTS nivel 3

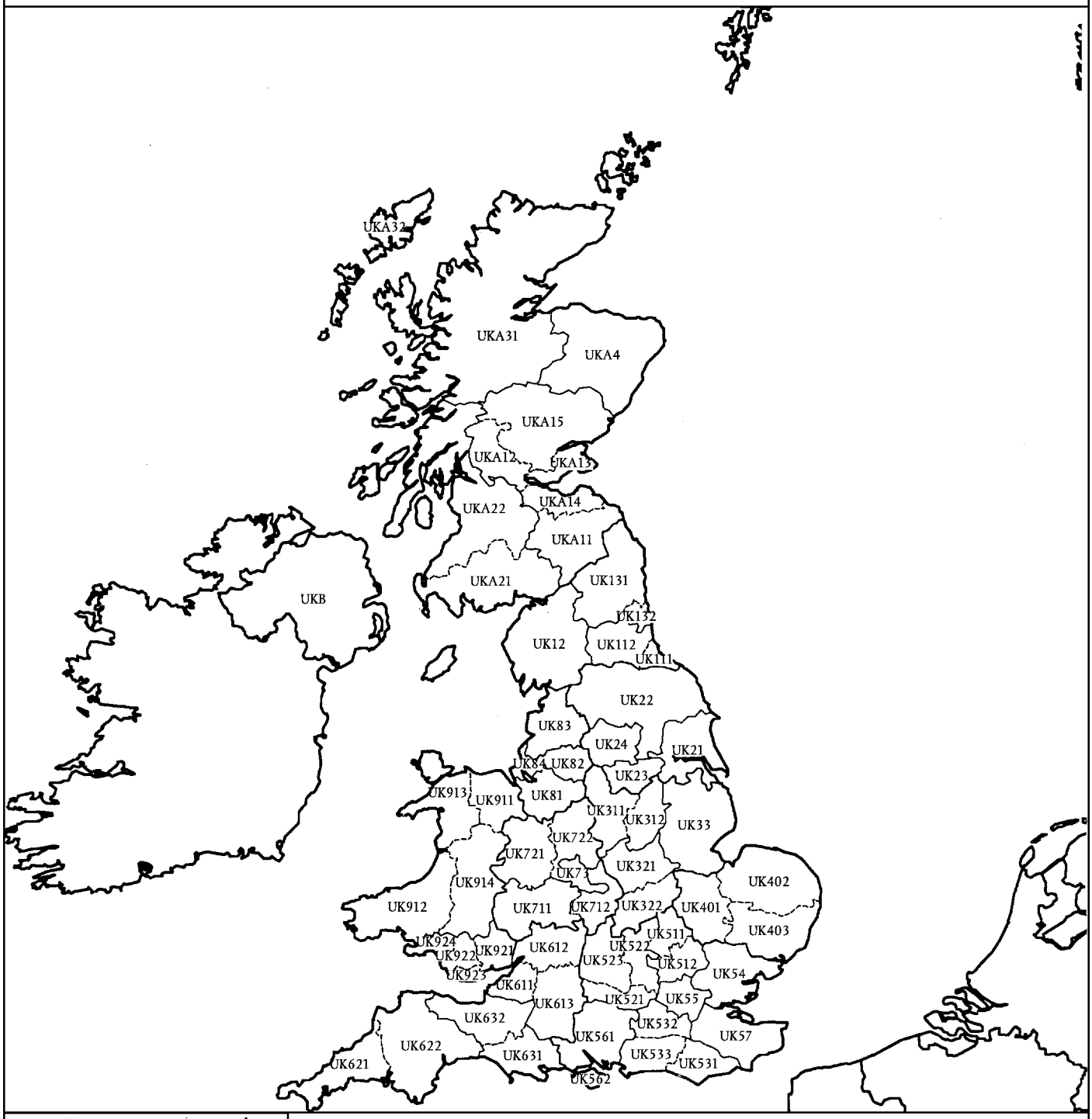

Apendicele B

Tipuri de habitate din anexa I la Directiva 92/43/CEE

Cod	Cod din anexa I	P	Tipul de habitat
1110	11.25		Bancuri de nisip acoperite în permanență de apă marină puțin adâncă
1120	11.34	*	Straturi cu *Posidonia*
1130	13.2		Estuare
1140	14		Terase mlăștinoase și terase nisipoase neacoperite de apă la reflux
1150	21	*	Lagune
1160	—		Fiorduri largi și puțin adânci și golfuri
1170	—		Recife
1180	—		„Coloane" marine provocate de scurgerile de gaze în apele puțin adânci
1210	17.2		Vegetație anuală la limita mareei
1220	17.3		Vegetație perenă pe țărmurile stâncoase
1230	18.21		Faleze acoperite de vegetație de pe coastele atlantice sau baltice
1240	18.22		Faleze acoperite de vegetație (cu *Limonium* spp. endemic) de *pe coastele* mediteraneene
1250	18.23		Faleze acoperite de vegetație de pe coastele macaroneziene (flora endemică a acestor coaste)
1310	15.11		*Salicornia și alte* specii anuale care populează regiunile mlăștinoase sau nisipoase
1320	15.12		Pajiștile *Spartina* (*Spartinion*)
1330	15.13		Pajiști sărăturate atlantice (*Glauco-Puccinellietalia*)
1340	15.14	*	Pajiști sărăturate continentale (*Puccinellietalia distantis*)
1410	15.15		Pajiști sărăturate mediteraneene (*Juncetalia maritimi*)
1420	15.16		Tufărișuri halofile mediteraneene și termo-atlantice (*Arthrocnemetalia fructicosae*)
1430	15.17		Tufărișuri halo-nitrofile iberice (*Pegano-Salsoletea*)
1510	15.18	*	Stepe saline (*Limonietalia*)
1520	15.19	*	Stepe de gips (*Gypsophiletalia*)
1530	15.1A	*	Stepe și mlaștini saline panonice
2110	16.211		Dune mobile embrionare
2120	16.212		Dune mobile de-a lungul țărmului cu *Ammophila arenaria* (dune albe)
2130	16.221 - >16.227	*	Dune fixate cu vegetație herbacee (dune cenușii)
2131	16.221	*	*Galio-Koelerion albescentis*
2132	16.222	*	*Euphorbio-Helichrysion*
2133	16.223	*	*Crucianellion maritimae*
2134	16.224	*	*Euphorbia terracina*
2135	16.225	*	*Mesobromion*
2136	16.226	*	*Trifolio-Gerantietea sanguinei, Galio maritimi-Geranion sanguinei*

Cod	Cod din anexa I	P	Tipul de habitat
2137	16.227	*	*Thero-Airion, Botrychio-Polygaletum, Tuberarion guttatae*
2140	16.23	*	Dune fixate decalcificate cu *Empetrum nigrum*
2150	16.24	*	Dune fixate decalcificate euroatlantice (*Calluno-Ulicetea*)
2160	16.25		Dune cu *Hyppophae rhamnoides*
2170	16.26		Dune cu *Salix arenaria*
2180	16.29		Dune împădurite de pe coastele Atlanticului
2190	16.31 - > 16.35		Depresiuni intradunale umede
2191	16.31		Iazuri din depresiuni intradunale
2192	16.32		Pajiști pioniere din depresiuni intradunale
2193	16.33		Mlaștini din depresiuni intradunale
2194	16.34		Pajiști din depresiuni intradunale
2195	16.35		Vegetație de trestie și rogoz din depresiuni intradunale
21A0	1.A	*	Machair (* habitat specific irlandez)
2210	16.223		Dune fixate de pe litoralul *Crucianellion maritimae*
2220	16.224		Dune cu *Euphorbia terracina*
2230	16.228		Dune cu iarbă *în* Malcolmietalia
2240	16.229		*Dune* cu iarbă și specii anuale în *Brachypodietalia*
2250	16.27	*	Dune cu tufărișuri de ienupăr (*Juniperus spp*.)
2260	16.28		Dune cu tufărișuri sclerofile (*Cisto-Lavenduletalia*)
2270	16.29 × 42.8	*	Dune împădurite cu *Pinus pinea* și/sau *Pinus pinaster*
2310	64.1 × 31.223		Lande nisipoase uscate cu *Calluna* și *Genista*
2320	64.1 × 31.227		Lande nisipoase uscate cu *Calluna* și *Empetrum nigrum*
2330	64.1 × 35.2		Pajiști deschise cu *Corynephorus* și *Agrostis* de pe *dunele continentale*
2340	64.71	*	Dune interioare panonice
3110	22.11 × 22.31		Ape oligotrofe din câmpiile atlantice nisipoase, cu conținut redus de minerale și vegetație amfibie: *Lobelia*, *Littorella* și *Isoetes*
3120	22.11 × 22.34		Ape oligotrofe din câmpiile nisipoase vest-mediteraneene, cu conținut redus de minerale și *Isoetes*
3130	22.12 × (22.31 și 22.32)		Ape oligotrofe din ariile medio-europeană și perialpină, cu vegetație amfibie: *Littorella*, *Isoetes* sau vegetație anuală de pe țărmurile expuse (*Nanocyperetalia*)
3131	22.12 × 22.31		Ape oligotrofe din ariile medio-europeană și perialpină, cu vegetație amfibie: *Littorella* sau *Isoetes*
3132	22.12 × 22.32		Ape oligotrofe din ariile medio-europeană și perialpină, cu vegetație anuală de pe țărmurile expuse (*Nanocyperetalia*)
3140	22.12 × 22.44		Ape oligomezotrofe dure cu formațiuni de vegetație bentonică cu *Chara fontinalis*
3150	22.13		Lacuri eutrofice naturale cu vegetație de tip *Magnopotamion* sau *Hydrocharition*
3160	22.14		Lacuri distrofice
3170	22.34	*	Iazuri temporare mediteraneene

Cod	Cod din anexa I	P	Tipul de habitat
3180	-	*	Turlough (habitat specific irlandez)
3220	24.221 și 24.222		Râuri de munte și vegetația herbacee de pe malurile lor
3221	24.221		Vegetație subalpină de *Epilobium*
3222	24.222		Grohotiș alpin
3230	24.223		Râuri de munte și vegetația lor lemnoasă cu *Myricaria germanica*
3240	24.224		Râuri de munte și vegetația lor lemnoasă cu *Salix eleagnos*
3250	24.225		Râuri mediteraneene cu debit permanent și vegetație de *Glaucium flavum*
3260	24.4		Vegetație de piciorul-cocoșului plutitoare pe râurile submontane și de câmpie
3270	24.52		*Chenopodietum rubri* de pe *râurile submontane*
3280	24.53		Râuri mediteraneene cu debit permanent: *Paspalo-Agrostidion* și galerii riverane de *Salix* și de *Populus alba*
3290	-		Râuri mediteraneene cu debit intermitent
4010	31.11		Lande umede nord-atlantice cu *Erica tetralix*
4020	31.12	*	Lande umede sud-atlantice cu *Erica ciliaris* și *Erica tetralix*
4030	31.2		Lande uscate (toate subtipurile)
4040	31.234	*	Lande uscate de coastă cu *Erica vagans* și *Ulex maritimus*
4050	31.3	*	Lande uscate macaroneziene cu vegetație endemică
4060	31.4		Lande alpine și subalpine
4070	31.5	*	Tufărișuri de *Pinus mugo* și de *Rhododendron hirsutum* (*Mugo-Rhododendretum hirsuti*)
4080	31.622		Crâng de sălcii subarctic
4090	31.7		Lande oro-mediteraneene cu formațiuni endemice de grozamă (*Genista aethnensis*)
5110	31.82		Formațiuni stabile de *Buxus sempervirens* pe pante stâncoase calcaroase (*Berberidion p.*)
5120	31.842		Formațiuni *montane de* Genista purgans
5130	31.88		Formațiuni de *Juniperus communis* pe lande sau pajiști calcaroase
5140	31.89	*	Formațiuni de *Cistus palhinhae* pe lande maritime umede (*Junipero-Cistetum palhinhae*)
5210	32.131 - > 32.135		Formațiuni de ienupăr
5211	32.131		*Juniperus oxycedrus arborescent matorral*
5212	32.132		*Juniperus phoenicea arborescent matorral*
5213	32.133		*Juniperus excelsa* și *J. foetidissima arborescent matorrals*
5214	32.134		*Juniperus communis arborescent matorral*
5215	32.135		*Juniperus drupacea arborescent matorral*
5220	32.17	*	Matorral cu *Zyziphus*
5230	32.18	*	Matorral cu *Laurus nobilis*

Cod	Cod din anexa I	P	Tipul de habitat
5310	32.216		Tufișuri *de* dafin
5320	32.217		Formațiuni pitice de *Euphorbia* în apropierea stâncilor
5330	32.22 - > 32.26		Toate tipurile
5331	32.22		Formațiuni mixte arbori-*Euphorbia*
5332	32.23		Vegetație mediteraneeană de tip *garriga*
5333	32.24		Tufișuri *palmetto*
5334	32.25		Vegetație predeșertică de tip *scrub*
5335	32.26		Câmpii termo-mediteraneene de grozamă (*Cytisus, Genista* sp.)
5410	33.1		*Astralago-Plantaginetum subulatae phrygana*
5420	33.3		*Sarcopoterium spinosum phrygana*
5430	33.4		Formațiuni *din Creta (Euphorbieto-Verbascion*)
6110	34.11	*	Pajiști carstice calcaroase (*Alysso-Sedion albi*)
6120	34.12	*	Pajiști xerofile calcaroase (*Koelerion glaucae*)
6130	34.2		Pajiști calaminariene
6140	36.314		Pajiști silicioase din *Pirinei cu* Festuca eskia
6150	36.32		Ierburi alpine și boreale silicioase
6160	36.36		Pajiști silicioase iberice cu *Festuca indigesta*
6170	36.41 - > 36.45		Pajiști alpine calcaroase
6171	36.41		Pajiști cu rogoz brun și vegetații înrudite
6172	36.42		Pajiști cu vegetație de tipul trestiei
6173	36.43		Pajiști stepice cu vegetație de tip „ghirlandă”
6174	36.44		Vegetații alpine dezvoltate pe metale grele
6175	36.45		Pajiști oro-mediteraneene mozaicate
6180	36.5		Pajiști montane macaroneziene
6210	34.31 - > 34.34	*	Pe substraturi *calcaroase (*Festuco Brometalia)(* situri importante pentru orhidee)
6211	34.31	*	Pajiști stepice subcontinentale
6212	34.32	*	Pajiști subatlantice calcaroase semiuscate
6213	34.33	*	Pajiști subatlantice calcaroase extrem de uscate
6214	34.34	*	Pajiști central-europene calcaro-silicioase
6220	34.5	*	Pseudostepă cu ierburi și specii anuale (*Thero-Brachypodietea*)
6230	35.1	*	Pajiști cu *Nardus,* cu mare diversitate de specii, dezvoltate pe substraturi silicioase în zone montane (și submontane, în Europa continentală)
6240	34.31	*	Pajiști stepice subcontinentale
6250	34.91	*	Stepe panonice
6260	34.A1	*	Stepe panonice nisipoase
6310	32.11		Cu *Quercus suber* și/sau *Quercus ilex*

Cod	Cod din anexa I	P	Tipul de habitat
6410	37.31		Pajiști *mezohigrofile pe argile* și calcare cu iarbă albastră (*Molinia, alianță de vegetație Eu-Molinion*)
6420	37.4		Pajiști mediteraneene cu ierburi înalte și stufăriș (*Molinion-Holoschoenion*)
6430	37.7 și 37.8		Ierburi înalte eutrofice
6431	37.7		Ierburi înalte umede de pe malurile râurilor sau de la marginea pădurilor
6432	37.8		Vegetații de ierburi înalte subalpine și alpine
6440	-		Pajiștile cu *Cnidion venosae* expuse inundațiilor
6510	38.2		Fânațuri de altitudine mică (*Alopecurus pratensis, Sanguisorba officinalis*)
6520	38.3		Fânațuri de munte (tipuri britanice cu *Geranium sylvaticum*)
7110	51.1	*	Turbării ridicate active
7120	51.2		Turbării ridicate epuizate (capabile încă de regenerare naturală)
7130	52.1 și 52.2	*	Turbării de acoperire (* exclusiv active)
7131	52.1	*	Turbării de acoperire joase
7132	52.2	*	Turbării de acoperire înalte
7140	54.5		Mlaștini turboase de tranziție și turbării mișcătoare
7150	54.6		Depresiuni pe substraturi de turbă (*Rhynchosporion*)
7210	53.3	*	Mlaștini calcaroase cu *Cladium mariscus* și *Carex davalliana*
7220	54.12	*	Izvoare pietrificatoare cu formațiuni de tuf calcaros (*Cratoneurion*)
7230	54.2		Mlaștini alcaline
7240	54.3	*	Formațiune vegetală alpină pionieră cu *Caricion bicoloris-atrofuscae*
7310	54.8	*	*Aapa* mires
7320	54.9	*	*Palsa* mires
8110	61.1		Silicioase
8120	61.2		Eutrice
8130	61.3		Termofile vest-medireaneene și alpine
8140	61.4		Balcanice
8150	61.5		Silicioase medio-europene
8160	61.6	*	Calcaroase medio-europene
8210	62.1 și 62.1A		Subtipuri calcaroase
8211	62.11		Stânci calcaroase din zona occidentală euro-mediteraneeană și oro-iberică
8212	62.12		Stânci calcaroase din Pirineii centrali
8213	62.13		Stânci calcaroase din zona liguro-apeninică
8214	62.14		Stânci calcaroase din sudul Italiei
8215	62.15		Stânci calcaroase alpine și sub-mediteraneene
8216	62.16		Stânci calcaroase euro-mediteraneene în Grecia
8217	62.17		Stânci calcaroase din zona egeană
8218	62.18		Stânci montane din Grecia sudică

Cod	Cod din anexa I	P	Tipul de habitat
8219	62.19		Stânci montane din Grecia centrală
821A	62.1A		Stânci calcaroase din Grecia de nord
8220	62.2		Subtipuri silicioase
8230	62.3		Vegetație pionieră de pe suprafețele stâncoase
8240	62.4	*	Vetre calcaroase
8310	65		Peșteri inaccesibile publicului
8320	-		Câmpuri de lavă și excavări naturale
8330	-		Peșteri marine scufundate complet sau parțial
8340	-		Ghețari permanenți
9010	42.C	*	Taigaua occidentală
9110	41.11		Păduri de fag *Luzulo-Fagetum*
9120	41.12		Păduri de fag cu *Ilex* și *Taxus*, bogate în *specii epifite (Ilici-Fagion*)
9130	41.13		Păduri de fag *Asperulo-Fagetum*
9140	41.15		Păduri de fag subalpine cu *Acer* și *Rumex arifolius*
9150	41.16		Păduri de fag dezvoltate pe calcare (*Cephalanthero-Fagion*)
9160	41.24		Păduri de stejar și carpen *Stellario-Carpinetum*
9170	41.26		Păduri de stejar și carpen *Galio-Carpinetum*
9180	41.4	*	Păduri de ravenă *Tilio-Acerion*
9190	41.51		Păduri acidofile de stejar bătrân cu *Quercus robur* de pe câmpiile nispoase
91A0	41.53		Păduri de stejar bătrân cu *Ilex* și *Blechnum* din Insulele Britanice
91B0	41.86		Păduri de *Fraxinus angustifolia*
91C0	42.51	*	Păduri caledoniene
91D0	44.A1 - > 44.A4	*	Mlaștini împădurite
91D1	44.A1	*	Păduri de mesteacăn cu spagnum
91D2	44.A2	*	Păduri de pin scoțian dezvoltate pe mlaștini
91D3	44.A3	*	Păduri de pin alpin dezvoltate pe mlaștini
91D4	44.A4	*	Păduri de molid cu spagnum
91	44.3	*	Păduri aluviale reziduale (*Alnion glutinoso-incanae*)
91F0	44.4		Păduri mixte de stejar, ulm și frasin de pe malurile marilor râuri
91G0	41.2B	*	Păduri panonice de stejar și carpen
91H0	41.7374	*	Păduri panonice de stejar alb
91I0	41.7A	*	Păduri de stejar din stepa euro-siberiană
9210	41.181	*	Păduri de fag din Apenini cu *Taxus* și *Ilex*
9220	41.184	*	Păduri de fag din Apenini cu *Abies alba* și păduri de fag cu *Abies nebrodensis*

Cod	Cod din anexa I	P	Tipul de habitat
9230	41.6		Păduri de stejar galițio-portugheze cu *Quercus robur* și *Quercus pyrenaica*
9240	41.77		Păduri de *Quercus faginea* (Peninsula Iberică)
9250	41.85		Păduri de *Quercus trojana* (Italia și Grecia)
9260	41.9		Păduri de castan
9270	41.1A × 42.17		Păduri de fag elene cu *Abies borisii-regis*
9280	41.1B		Păduri de *Quercus frainetto*
9290	42.A1		Păduri de chiparos (*Acero-Cupression*)
92A0	44.17		Galerii de *Salix alba* și de *Populus alba*
92B0	44.52		Formațiuni riverane pe cursurile de apă mediteraneene cu debit intermitent, cu specii de *Rhododendron ponticum, Salix* și altele
92C0	44.7		Păduri de platan oriental (*Platanion orientalis*)
92D0	44.8		Galerii riverane termo-mediteraneene (*Nerio-Tamariceteae*) și galerii riverane din sud-vestul Peninsulei Iberice (*Securinegion tinctoriae*)
9310	41.7C		Păduri de *Quercus brachyphylla* în Creta
9320	45.1		Păduri de *Olea* și *Ceratonia*
9330	45.2		Păduri de *Quercus suber*
9340	45.3		Păduri de *Quercus ilex*
9350	45.5		Păduri de *Quercus macrolepis*
9360	45.61 - > 45.63	*	Păduri macaroneziene de dafin (*Laurus, Ocotea*)
9361	45.61	*	*Laurisilvas* din Azore
9362	45.62	*	*Laurisilvas* din Madeira
9363	45.63	*	*Laurisilvas* din Canare
9370	45.7	*	Crânguri de palmieri *Phoenix*
9380	45.8		Păduri de *Ilex aquifolium*
9410	42.21 - > 42.23		Păduri acidofile (*Vaccinio -Piceetea*)
9411	42.21		Păduri subalpine de molid în Alpi
9412	42.22		Păduri alpine de molid în Alpii interiori
9413	42.23		Păduri herciniene subalpine
9420	42.31 și 42.32		Păduri alpine de zadă și *Pinus cembra*
9421	42.31		Păduri silicioase de zadă și *arolla* din zona estică
9422	42.32		Păduri calcaroase de zadă și *arolla* din zona estică
9430	42.4	*	Păduri de *Pinus uncinata* (* dezvoltate pe gips sau calcare)
9510	42.14	*	Păduri de *Abies alba* și *Picea excelsa* din Apenini
9520	42.19		Păduri de *Abies pinsapo*
9530	42.61 - > 42.66	*	Păduri mediteraneene de pin cu pin negru endemic

Cod	Cod din anexa I	P	Tipul de habitat
9531	42.61	*	Păduri de *Pinus nigra* din Italia
9532	42.62	*	Păduri de *Pinus nigra* din Grecia
9533	42.63	*	Păduri de pin *Salzmann*
9534	42.64	*	Păduri de zadă din Corsica
9535	42.65	*	Păduri de zadă din Calabria
9536	42.66	*	Păduri de pin *Pallas*
9540	42.8		Păduri mediteraneene de pin cu pin mezogen endemic, inclusiv *Pinus mugo* și *Pinus leucodermis*
9550	42.9		Păduri macaroneziene de pin (endemic)
9560	42.A2 - > 42.A5 și 42.A8	*	Păduri mediteraneene endemice cu *Juniperus spp*.
9561	42.A2	*	Păduri de ienupăr din Spania
9562	42.A3	*	Păduri de ienupăr din Grecia
9563	42.A4	*	Păduri de ienupăr fetid (*Juniperus foetidissima*)
9564	42.A5	*	Păduri de ienupăr sirian (*Juniperus drupaceae*)
9565	42.A8	*	Păduri macaroneziene de ienupăr
9570	42.A6	*	Păduri de *Tetraclinis articulata* (în Andaluzia)
9580	42.A71 - > 42.A73	*	Păduri de *Taxus baccata*
9581	42.A71	*	Păduri de tisă britanice
9582	42.A72	*	Păduri de tisă corsicane
9583	42.A73	*	Păduri de tisă sarde

Apendicele C

Specii de păsări menționate în anexa I la Directiva 79/409/CEE

Cod	Nowak	Denumirea speciilor				
		Anexa I	II/I	II/2	III/l	III/2
A402	*Accipiter brevipes*	X				
A085	*Accipiter gentilis*					
A400	*Accipiter gentilis arrigonii*	X				
A086	*Accipiter nisus*					
A401	*Accipiter nisus granti*	X				
A298	*Acrocephalus arundinaceus*					
A293	*Acrocephalus melanopogon*	X				
A294	*Acrocephalus paludicola*	X				
A296	*Acrocephalus palustris*					
A295	*Acrocephalus schoenobaenus*					
A297	*Acrocephalus scirpaceus*					
A168	*Actitis hypoleucos*					
A324	*Aegithalos caudatus*					
A223	*Aegolius funereus*	X				
A079	*Aegypius monachus*	X				
A247	*Alauda arvensis*					
A200	*Alca torda*					
A229	*Alcedo atthis*	X				
A111	*Alectoris hbrbara*	X		X	X	
A411	*Alectoris chukar*					
A109	*Alectoris graeca*		X			
A412	*Alectoris graeca saxatilis*	X				
A413	*Alectoris graeca whitakeri*	X				
A110	*Alectoris rufa*		X		X	
A203	*Alle alle*					
A054	*Anas acuta*		X			X
A056	*Anas clypeata*		X			X
A052	*Anas crecca*		X			X
A050	*Anas penelope*		X			X
A053	*Anas platyrhynchos*		X		X	
A055	*Anas querquedula*		X			
A051	*Anas strepera*		X			
A041	*Anser albifrons*			X		
A394	*Anser albifrons albifrons*					X
A395	*Anser albifrons flavirostris*	X				
A043	*Anser anser*		X			X
A040	*Anser brachyrhynchus*			X		
A042	*Anser erythropus*	X				
A039	*Anser fabalis*		X			
A432	*Anthus berthelotii*					

Cod	Nowak	Denumirea speciilor				
		Anexa I	II/I	II/2	III/l	III/2
A255	*Anthus campestris*	X				
A258	*Anthus cervinus*					
A257	*Anthus pratensis*					
A254	*Anthus richardi*					
A259	*Anthus spinoletta*					
A256	*Anthus trivialis*					
A226	*Apus apus*					
A424	*Apus caffer*	X				
A228	*Apus melba*					
A227	*Apus pallidus*					
A425	*Apus unicolor*					
A405	*Aquila adalberti*	X				
A091	*Aquila chrysaetos*	X				
A090	*Aquila clanga*	X				
A404	*Aquila heliaca*	X				
A089	*Aquila pomarina*	X				
A028	*Ardea cinerea*					
A029	*Ardea purpurea*	X				
A024	*Ardeola ralloides*	X				
A169	*Arenaria interpres*					
A222	*Asio flammeus*	X				
A221	*Asio otus*					
A218	*Athene noctua*					
A059	*Aythya ferina*		X			X
A061	*Aythya fuligula*		X			X
A062	*Aythya marila*			X		X
A060	*Aythya nyroca*	X				
A263	*Bombycilla garrulus*					
A104	*Bonasa bonasia*	X		X		
A021	*Botaurus stellaris*	X				
A046	*Branta bernicla*			X		
A044	*Branta canadensis*		X			
A045	*Branta leucopsis*	X				
A396	*Branta ruficollis*	X				
A215	*Bubo bubo*	X				
A025	*Bubulcus ibis*					
A452	*Bucanetes githagineus*	X				
A067	*Bucephala clangula*			X		
A387	*Bulweria bulwerii*	X				
A133	*Burhinus oedicnemus*	X				
A087	*Buteo buteo*					
A088	*Buteo lagopus*					
A403	*Buteo rufinus*	X				
A243	*Calandrella brachydactyla*	X				

Cod	Nowak	Denumirea speciilor				
		Anexa I	II/I	II/2	III/l	III/2
A431	*Calandrella rufescens*					
A374	*Calcarius lapponicus*					
A144	*Calidris alba*					
A149	*Calidris alpina*					
A143	*Calidris canutus*			X		
A147	*Calidris ferruginea*					
A148	*Calidris maritima*					
A145	*Calidris minuta*					
A146	*Calidris temminckii*					
A010	*Calonectris diomedea*	X				
A224	*Caprimulgus europaeus*	X				
A225	*Caprimulgus ruficollis*					
A366	*Carduelis cannabina*					
A364	*Carduelis carduelis*					
A363	*Carduelis chloris*					
A368	*Carduelis flammea*					
A367	*Carduelis flavirostris*					
A365	*Carduelis spinus*					
A371	*Carpodacus erythrinus*					
A202	*Cepphus grylle*					
A268	*Cercotrichas galactotes*					
A335	*Certhia brachydactyla*					
A334	*Certhia familiaris*					
A288	*Cettia cetti*					
A138	*Charadrius alexandrinus*					
A417	*Charadrius asiaticus*					
A136	*Charadrius dubius*					
A137	*Charadrius hiaticula*					
A430	*Chersophilus duponti*	X				
A416	*Chlamydotis undulata*	X				
A196	*Chlidonias hybridus*	X				
A198	*Chlidonias leucopterus*					
A197	*Chlidonias niger*	X				
A031	*Ciconia ciconia*	X				
A030	*Ciconia nigra*	X				
A264	*Cinclus cinclus*					
A080	*Circaetus gallicus*	X				
A081	*Circus aeruginosus*	X				
A082	*Circus cyaneus*	X				
A083	*Circus macrourus*	X				
A084	*Circus pygargus*	X				
A289	*Cisticola juncidis*					
A211	*Clamator glandarius*					
A064	*Clangula hyemalis*			X		

Cod	Nowak	Denumirea speciilor				
		Anexa I	II/I	II/2	III/l	III/2
A373	*Coccothraustes coccothraustes*					
A422	*Columba bollii*	X				
A423	*Columba junoniae*	X				
A206	*Columba livia*		X			
A207	*Columba oenas*			X		
A208	*Columba palumbus*		X		X	
A421	*Columba palumbus azorica*	X				
A455	*Columba trocaz*	X				
A231	*Coracias garrulus*	X				
A350	*Corvus corax*					
A349	*Corvus corone*		X			
A348	*Corvus frugilegus*		X			
A347	*Corvus monedula*		X			
A 113	*Coturnix coturnix*			X		
A122	*Crex crex*	X				
A212	*Cuculus canorus*					
A134	*Cursorius cursor*	X				
A454	*Cyanopica cyana*					
A037	*Cygnus bewickii*	X				
A038	*Cygnus cygnus*	X				
A036	*Cygnus olor*			X		
A253	*Delichon urbica*					
A239	*Dendrocopos leucotos*	X				
A237	*Dendrocopos major*					
A427	*Dendrocopos major canariensis*	X				
A428	*Dendrocopos major thanneri*	X				
A238	*Dendrocopos medius*	X				
A240	*Dendrocopos minor*					
A429	*Dendrocopus syriacus*	X				
A236	*Dryocopus martius*	X				
A027	*Egretta alba*	X				
A026	*Egretta garzetta*	X				
A399	*Elanus caeruleus*	X				
A447	*Emberiza caesia*	X				
A378	*Emberiza cia*					
A446	*Emberiza cineracea*	X				
A377	*Emberiza cirlus*					
A376	*Emberiza citrinella*					
A379	*Emberiza hortulana*	X				
A382	*Emberiza melanocephala*					
A380	*Emberiza pusilla*					
A381	*Emberiza schoeniclus*					
A248	*Eremophila alpestris*					
A269	*Erithacus rubecula*					

Cod	Nowak	Denumirea speciilor				
		Anexa I	II/I	II/2	III/l	III/2
A139	*Eudromias morinellus*	X				
A101	*Falco biarmicus*	X				
A098	*Falco columbarius*	X				
A100	*Falco eleonorae*	X				
A095	*Falco naumanni*	X				
A103	*Falco peregrinus*	X				
A102	*Falco rusticolus*	X				
A099	*Falco subbuteo*					
A096	*Falco tinnunculus*					
A097	*Falco vespertinus*					
A321	*Ficedula albicollis*	X				
A322	*Ficedula hypoleuca*					
A320	*Ficedula parva*	X				
A442	*Ficedula semitorquata*	X				
A204	*Fratercula arctica*					
A359	*Fringilla coelebs*					
A448	*Fringilla coclebs ombriosa*	X				
A360	*Fringilla montifringilla*					
A449	*Fringilla teydea*	X				
A125	*Fulica atra*		X			X
A126	*Fulica cristata*	X				
A009	*Fulmarus glacialis*					
A244	*Galerida cristata*					
A245	*Galerida theklae*	X				
A153	*Gallinago gallinago*		X			X
A154	*Gallinago media*	X				
A123	*Gallinula chloropus*			X		
A342	*Garrulus glandarius*			X		
A002	*Gavia arctica*	X				
A003	*Gavia immer*	X				
A001	*Gavia stellata*	X				
A189	*Gelochelidon nilotica*	X				
A033	*Geronticus eremita*					
A135	*Glareola pratincola*	X				
A217	*Glaucidium passerinum*	X				
A127	*Grus grus*	X				
A076	*Gypaetus barbatus*	X				
A078	*Gyps fulvus*	X				
A130	*Haematopus ostralegus*			X		
A426	*Halcyon smyrnensis*					
A075	*Haliaeetus albicilla*	X				
A093	*Hieraaetus fasciatus*	X				
A092	*Hieraaetus pennatus*	X				
A131	*Himantopus himantopus*	X				

Cod	Nowak	Denumirea speciilor				
		Anexa I	II/I	II/2	III/l	III/2
A299	*Hippolais icterina*					
A439	*Hippolais olivetorum*	X				
A438	*Hippolais pallida*					
A300	*Hippolais polyglotta*					
A252	*Hirundo daurica*					
A251	*Hirundo rustica*					
A398	*Histrionicus histrionicus*					
A418	*Hoplopterus spinosus*	X				
A014	*Hydrobates pelagicus*	X				
A022	*Ixobrychus minutus*	X				
A233	*Jynx torquilla*					
A105	*Lagopus lagopus lagopus*			X	X	
A406	*Lagopus lagopus scot./hibernicus*		X		X	
A106	*Lagopus mutus*		X			X
A408	*Lagopus mutus helveticus*	X				
A407	*Lagopus mutus pyrenaicus*	X				
A338	*Lanius collurio*	X				
A340	*Lanius excubitor*					
A339	*Lanius minor*	X				
A433	*Lanius nubicus*					
A341	*Lanius senator*					
A184	*Larus argentatus*			X		
A181	*Larus audouinii*	X				
A182	*Larus canus*			X		
A183	*Larus fuscus*			X		
A180	*Larus genei*	X				
A185	*Larus glaucoides*					
A186	*Larus hyperboreus*					
A187	*Larus marinus*			X		
A176	*Larus melanocephalus*	X				
A177	*Larus minutus*					
A179	*Larus ridibundus*			X		
A178	*Larus sabini*					
A150	*Limicola falcinellus*					
A157	*Limosa lapponica*	X		X		
A156	*Limosa limosa*			X		
A291	*Locustella fluviatilis*					
A292	*Locustella luscinioides*					
A290	*Locustella naevia*					
A369	*Loxia curvirstra*					
A370	*Loxia pytyopsittacus*					
A451	*Loxia scotica*	X				
A246	*Lullula arborea*	X				
A270	*Luscinia luscinia*					

Cod	Nowak	Denumirea speciilor				
		Anexa I	II/I	II/2	III/l	III/2
A271	*Luscinia megarhynchos*					
A272	*Luscinia svecica*	X				
A152	*Lymnocryptes minimus*		X			X
A057	*Marmayonetta angustirostris*	X				
A066	*Melanitta fusca*			X		
A065	*Melanitta nigra*			X		X
A242	*Melanocorypha calandra*	X				
A068	*Mergus albellus*	X				
A070	*Mergus merganser*			X		
A069	*Mergus serrator*			X		
A230	*Merops apiaster*					
A383	*Miliaria calandra*					
A073	*Milvus migrans*	X				
A074	*Milvus milvus*	X				
A280	*Monticola saxatilis*					
A281	*Monticola solitarius*					
A358	*Montifringilla nivalis*					
A262	*Motacilla alba*					
A261	*Motacilla cinerea*					
A260	*Motacilla flava*					
A441	*Muscicapa latirostris*					
A319	*Muscicapa striata*					
A077	*Neophron percnopterus*	X				
A058	*Netta rufina*			X		
A344	*Nucifraga caryocatactes*					
A160	*Numenius arqvata*			X		
A158	*Numenius phaeopus*			X		
A159	*Numenius tenuirostris*	X				
A216	*Nyctea scandiaca*	X				
A023	*Nycticorax nycticorax*	X				
A390	*Oceanodroma castro*	X				
A015	*Oceanodroma leucorhoa*	X				
A278	*Oenanthe hispanica*					
A435	*Oenanthe isabellina*					
A436	*Oenanthe leucopyga*					
A279	*Oenanthe leucura*	X				
A277	*Oenanthe oenanthe*					
A337	*Oriolus oriolus*					
A129	*Otis tarda*	X				
A214	*Otus scops*					
A071	*Oxyura leucocephala*	X				
A094	*Pandion haliaetus*	X				
A323	*Panurus biarmicus*					
A328	*Parus ater*					

Cod	Nowak	Denumirea speciilor				
		Anexa I	II/I	II/2	III/l	III/2
A329	*Parus caeruleus*					
A327	*Parus cristatus*					
A443	*Parus lugubris*					
A330	*Parus major*					
A326	*Parus montanus*					
A325	*Parus palustris*					
A354	*Passer domesticus*					
A355	*Passer hispaniolensis*					
A356	*Passer montanus*					
A389	*Pelagodrama marina*	X				
A020	*Pelecanus crispus*	X				
A019	*Pelecanus onocrotalus*	X				
A112	*Perdix perdix*		X		X	
A415	*Perdix perdix hispaniensis*	X				
A414	*Perdix perdix italica*	X				
A072	*Pernis apivorus*	X				
A357	*Petronia petronia*					
A018	*Phalacrocorax aristotelis*					
A392	*Phalacrocorax aristotelis desmarestii*	X				
A017	*Phalacrocorax carbo*					
A391	*Phalacrocorax carbo sinensis*	X				
A393	*Phalacrocorax pygmeus*	X				
A171	*Phalaropus fulicarnus*					
A170	*Phalaropus lobatus*	X				
A115	*Phasianus colchicus*		X		X	
A151	*Philomachus pugnax*	X		X		
A035	*Phoenicopterus ruber*	X				
A273	*Phoenicurus ochruros*					
A274	*Phoenicurus phoenicurus*					
A313	*Phylloscopus bonelli*					
A315	*Phylloscopus collybita*					
A314	*Phylloscopus sibilatrix*					
A312	*Phylloscopus trochiloides*					
A316	*Phylloscopus trochilus*					
A343	*Pica pica*		X			
A241	*Picoides tridactylus*	X				
A234	*Picus canus*	X				
A235	*Picus viridis*					
A034	*Platalea leucorodia*	X				
A375	*Plectrophenax nivalis*					
A032	*Plegadis falcinellus*	X				
A140	*Pluvialis apricaria*	X		X		X
A141	*Pluvialis squatarola*			X		
A007	*Podiceps auritus*	X				

Cod	Nowak	Denumirea speciilor				
		Anexa I	II/I	II/2	III/l	III/2
A005	*Podiceps cristatus*					
A006	*Podiceps grisegena*					
A008	*Podiceps nigricollis*					
A124	*Porphyrio porphyrio*	X				
A120	*Porzana parva*	X				
A119	*Porzana porzana*	X				
A121	*Porzana pusilla*	X				
A267	*Prunella collaris*					
A266	*Prunella modularis*					
A205	*Pterocles alchata*	X				
A420	*Pterocles orientalis*	X				
A386	*Pterodroma feae*	X				
A385	*Pterodroma madeira*	X				
A250	*Ptyonoprogne rupestris*					
A388	*Puffinus assimilis*	X				
A011	*Puffinus gravis*					
A012	*Puffinus griseus*					
A013	*Puffinus puffinus*					
A384	*Puffinus puffinus mauretanicus*	X				
A345	*Pyrrhocorax graculus*					
A346	*Pyrrhocorax pyrrhocorax*	X				
A453	*Pyrrhula murina*	X				
A372	*Pyrrhula pyrrhula*					
A118	*Rallus aquaticus*			X		
A132	*Recurvirostra avosetta*	X				
A318	*Regulus ignicapillus*					
A317	*Regulus regulus*					
A336	*Remiz pendulinus*					
A249	*Riparia riparia*					
A188	*Rissa tridactyla*					
A437	*Saxicola dacotiae*	X				
A275	*Saxicola rubetra*					
A276	*Saxicola torquata*					
A155	*Scolopax rusticola*		X			X
A450	*Scrinus canaria*					
A362	*Serinus citrinella*					
A361	*Serinus serinus*					
A332	*Sitta europaea*					
A444	*Sitta krueperi*	X				
A445	*Sitta neumayer*					
A331	*Sitta whiteheadi*	X				
A063	*Somateria mollissima*			X		X
A174	*Stercorarius longicaudus*					
A173	*Stercorarius parasiticus*					

Cod	Nowak	Denumirea speciilor				
		Anexa I	II/I	II/2	III/l	III/2
A172	*Stertorarius pomarinus*					
A175	*Stercoramts skua*					
A195	*Sterna albifrons*	X				
A190	*Sterna caspia*	X				
A192	*Sterna dougallii*	X				
A193	*Sterna hirundo*	X				
A194	*Sterna paradisaea*	X				
A191	*Sterna sandvicensis*	X				
A209	*Streptopelia decaocto*			X		
A210	*Streptopelia turtur*			X		
A219	*Strix aluco*					
A457	*Strix nebulosa*	X				
A220	*Strix uralensis*	X				
A353	*Sturnus roseus*					
A352	*Sturnus unicolor*					
A351	*Sturnus vulgaris*					
A016	*Sula bassana*					
A456	*Surnia ulula*	X				
A311	*Sylvia atricapilla*					
A310	*Sylvia borin*					
A304	*Sylvia cantillans*					
A309	*Sylvia communis*					
A303	*Sylvia conspicillata*					
A308	*Sylvia curruca*					
A306	*Sylvia hortensis*					
A305	*Sylvia melanocephala*					
A307	*Sylvia nisoria*	X				
A440	*Sylvia rueppelli*	X				
A301	*Sylvia sarda*	X				
A302	*Sylvia undata*	X				
A004	*Tachybaptus ruficollis*					
A397	*Tadorna ferruginea*	X				
A048	*Tadorna tadorna*					
A107	*Tetrao tetrix*			X		
A410	*Tetrao tetrix britannicus*					X
A409	*Tetrao tetrix tetrix*	X				
A108	*Tetrao urogallus*	X		X		X
A128	*Tetrax tetrax*	X				
A333	*Tichodroma muraria*					
A161	*Tringa erythropus*			X		
A166	*Tringa glareola*	X				
A164	*Tringa nebularia*			X		
A165	*Tringa ochropus*					

Cod	Nowak	Denumirea speciilor				
		Anexa I	II/I	II/2	III/l	III/2
A163	*Tringa stagnatilis*					
A162	*Tringa totanus*			X		
A265	*Troglodytes troglodytes*					
A434	*Troglodytes troglodytes fridanensis*	X				
A286	*Turdus iliacus*			X		
A283	*Turdus merula*			X		
A285	*Turdus philomelos*			X		
A284	*Turdus pilaris*			X		
A282	*Turdus torquatus*					
A287	*Turdus viscivorus*			X		
A117	*Turnix sylvatica*	X				
A213	*Tyto alba*					
A232	*Upupa epops*					
A199	*Uria aalge*					
A419	*Uria aalge ibericus*	X				
A142	*Vanellus vanellus*			X		
A167	*Xenus cinereus*	X				

Specii de animale menționate în anexa II la Directiva 92/43/CEE

Cod	P	Denumirea speciilor	Anexa		
			II	IV	V
1101	*	*Acipenser sturio* (Linnaeus 1758)	X	X	
1120		*Alburnus albidus* (Costa 1838)	X		
1119		*Alburnus vulturius*	X		
1911	*	*Alopex lagopus*	X	X	
1102		*Alosa alosa* (Linnaeus 1758)	X		X
1103		*Alosa fallax* (Lacepède 1800)	X		X
1187	*	*Alytes muletensis* (Sanchez & Androver)	X	X	
1133		*Anaecypris hispanica* (Steindachner 1866)	X	X	
1152		*Aphanius fasciatus* (Cuvier & Valenciennes 1821)	X		
1151		*Aphanius iberus* (Valenciennes 1846)	X		
1051		*Apteromantis aptera*	X	X	
1130		*Aspius aspius* (Linnaeus 1758)	X		X
1092		*Austropotamobius pallipes*	X		X
1049		*Baetica ustulata*	X	X	
1308		*Barbastella barbastellus (Schreber)*	X	X	
1143		*Barbus capito*	X		X
1142		*Barbus comiza* (Steindachner 1865)	X		X
1138		*Barbus meridionalis* (Risso 1826)	X		X
1137		*Barbus plebejus* (Valenciennes 1842)	X		X
1188		*Bombina bombina* (Linnaeus)	X	X	
1193		*Bombina variegata* (Linnaeus)	X	X	
1085		*Buprestis splendens*	X	X	
1078	*	*Callimorpha quadripunctata*	X		
1352	*	*Canis lupus* Linnaeus	X	X	X
1372		*Capra aegagrus* Erxleben	X	X	
1370	*	*Capra pyrenaica Schinz pyrenaica*	X	X	
1914	*	*Carabus menetresi pacholei*	X		
1080	*	*Carabus olympiae*	X	X	
1224	*	*Caretta caretta* (Linnaeus)	X	X	
1011		*Caseolus calculus*	X	X	
1010		*Caseolus commixta*	X	X	
1009		*Caseolus sphaerula*	X	X	
1337		*Castor fiber* (Linnaeus)	X	X	X
1088		*Cerambyx cerdo*	X	X	
1367	*	*Cervus elaphus* Linnaeus *corsicanus* Erxleben	X	X	
1141		*Chalcalburnus chalcoides* (Guldenstaedt 1772)	X		
1273		*Calcilcides occidentalis*	X	X	
1172		*Chioglossa lusitanica* Bocage	X	X	
1115		*Chondrostoma genei* Bonaparte 1832	X		
1128		*Chondrostoma lusitanicum* Collares-Pereira 1980	X		
1116		*Chondrostoma polylepis* Steindachner 1866	X		
1140		*Chondrostoma soetta* Bonaparte 1832	X		

Cod	P	Denumirea speciilor	Anexa		
			II	IV	V
1126		*Chondrostoma toxostoma* Vallot 1837	X		
1147		*Cobitis conspersa* Cantori	X		
1148		*Cobitis larvata* De Filippi 1859	X		
1149		*Cobitis taenia* Linnaeus 1758	X		
1144		*Cobitis trichonica* Stephanidis 1974	X		
1045		*Coenagrion hylas*	X		
1044		*Coenagrion mercuriale*	X		
1071		*Coenonympha oedippus*	X	X	
1047		*Cordulegaster trinacriae*	X	X	
1113	*	*Coregonus oxyrhynchus* (Linnaeus 1758)	X	X	
1161		*Cottus ferruginosus*	X		
1163		*Cottus gobio* Linnaeus I758	X		
1162		*Cottus petiti* Bacescu 1964	X		
1086		*Cucujus cinnaberinus*	X	X	
1195		*Discoglossus jeanneae Busack*	X	X	
1196		*Discoglossus montalentii*	X	X	
1190		*Discoglossus sardus*	X	X	
1004		*Discula leacockiana*	X	X	
1002		*Discula tabellata*	X	X	
1022		*Discus defloratus*	X	X	
1023		*Discus guerinianus*	X	X	
1081		*Dytiscus latissimus*	X	X	
1279		*Elaphe quatuorlineata (Lacépède)*	X	X	
1293		*Elaphe situla (Linnaeus)*	X	X	
1007		*Elona quimperiana*	X	X	
1220		*Emys orbicularis* (Linnaeus)	X	X	
1072		*Erebia calcaria*	X	X	
1073		*Erebia christi*	X	X	
1074		*Eriogaster catax*	X	X	
1098		*Eudontomyzon* spp.	X		
1065		*Euphydryas aurinia*	X		
1301		*Galemys pyrenaicus* (Geoffroy)	X	X	
1255		*Gallotia galloti insulanagae Martín*	X	X	
1242	*	*Gallotia simonyi* (Steindachner)	X	X	
1024		*Geomalacus maculosus*	X	X	
1006		*Geomitra moniziana*	X	X	
1124		*Gobio albipinnatus* Lukash 1933	X		
1122		*Gobio uraoscopus* (Agassiz 1828)	X		
1046		*Gomphus graslinii*	X	X	
1075		*Graellsia isabellae*	X		X
1082		*Graphoderus bilineatus*	X	X	
1912	*	*Gulo gulo*	X	X	
1157		*Gymnocephalus schraetzer* (Linnaeus 1758)	X		X
1364		*Halichoerus grypus* (Fabricius)	X		X

Cod	P	Denumirea speciilor	Anexa		
			II	IV	V
1915		*Helicopsis striata austriaca*	X		
1025		*Helix subplicata*	X	X	
1105		*Hucho hucho* (Linnaeus 1758)	X		X
1052		*Hypodryas maturna*	X	X	
1118		*Iberocypris palaciosi* (Doadrio 1980)	X		
1249		*Lacerta monticola Boulenger*	X	X	
1259		*Lacerta schreiberi Bedriaga*	X	X	
1117	*	*Ladigesocypris ghigii* (Gianferrari 1927)	X		
1099		*Lampetra fluviatilis* (Linnaeus 1758)	X		X
1096		*Lampetra planeri* (Bloch 1784)	X		
1017		*Leiostyla abbreviata*	X	X	
1018		*Leiostyla cassida*	X	X	
1019		*Leiostyla corneocostata*	X	X	
1020		*Leiostyla gibba*	X	X	
1021		*Leiostyla lamellosa*	X	X	
1097		*Lethenteron zanandreai* (Vladykov 1955)	X		X
1132		*Leuciscus lucumonis* Bianco 1982	X		
1131		*Leuciscus souffia* Risso 1826	X		
1042		*Leucorrhinia pectoralis*	X	X	
1079		*Limoniscus violaceus*	X		
1043		*Lindenia tetraphylla*	X	X	
1083		*Lucanus cervus*	X		
1355		*Lutra lutra* (Linnaeus)	X	X	
1060		*Lycaena dispar*	X	X	
1361		*Lynx lynx Linnaeus*	X	X	
1362	*	*Lynx pardina* (Themminck)	X	X	
1036		*Macromia splendens*	X	X	
1061		*Maculinea nausithous*	X	X	
1059		*Maculinea teleius*	X	X	
1029		*Margaritifera margaritifera*	X		X
1222		*Mauremys caspica*	X	X	
1221		*Mauremys leprosa* (Schweigger)	X	X	
1062		*Melanargia arge*	X	X	
1176		*Mertensiella luschani* (Steindachner)	X		
1338		*Microtus cabrerae Thomas*	X	X	
1340	*	*Microtus oeconomus* (Pallas)*arenicola*	X	X	
1310		*Miniopterus schreibersi* (Kuhl)	X	X	
1145		*Misgurnus fossilis* (Linnaeus 1758)	X		
1366	*	*Monachus monachus* (Hermann)	X	X	
1089		*Morimus funereus*	X		
1356		*Mustela lutreola* (Linnaeus)	X	X	
1323		*Myotis bechsteinii* (Kuhl)	X	X	
1307		*Myotis blythii* (Tomes)	X	X	
1316		*Myotis capaccinii* Bonaparte	X	X	

Cod	P	Denumirea speciilor	Anexa		
			II	IV	V
1318		*Myotis dasycneme* Boie	X	X	
1321		*Myotis emarginatus* (Geoffroy)	X	X	
1324		*Myotis myotis* (Borkhausen)	X	X	
1037		*Ophiogomphus cecilia*	X	X	
1084	*	*Osmoderma eremita*	X	X	
1373		*Ovis ammon Linnaeus musimon Pallas*	X	X	
1041		*Oxygastra curtisii*	X	X	
1156		*Padogobius nigricans* (Canestrini 1867)	X		
1155		*Padogobius panizzae* (Verga 1841)	X		
1055		*Papilio hospiton*	X	X	
1199	*	*Pelobates fuscus Laurenti insubricus*	X		
1095		*Petromyzon marinus* Linnaeus 1758	X		
1913	*	*Phoca hispida saimensis*	X	X	
1365		*Phoca vitulina* Linnaeus	X		X
1351		*Phocaena phocaena* (Linnaeus)	X	X	
1129		*Phoxinellus* spp.	X		
1229		*Phyllodactylus europaeus*	X	X	
1063		*Plebicula golgus*	X	X	
1265		*Podarcis lifordi* (Günther)	X	X	
1252		*Podarcis pityusensis* (Boscá)	X	X	
1154		*Pomatoschistus canestrini* (Nini 1882)	X		
1186		*Proteus anguinus Laurenti*	X	X	
1910	*	*Pteromys volans* (Sciuropterus russicus)	X	X	
1215		*Rana latastei* Boulenger	X	X	
1306		*Rhinolophus blasii* Peters	X	X	
1305		*Rhinolophus euryale* Blasius	X	X	
1304		*Rhinolophus ferrumequinum* (Schreber)	X	X	
1303		*Rhinolophus hipposideros* (Bechstein)	X	X	
1302		*Rhinolophus mehelyi Matschie*	X	X	
1134		*Rhodeus sericeus amarus* (Pallas 1776)	X		
1087	*	*Rosalia alpina*	X	X	
1374	*	*Rupicapra ornata* Neumann	X	X	
1371		*Rupicapra rupicapra Linnaeus balcanica Bolkay*	X	X	
1123		*Rutilus alburnoides* (Steindachner 1866)	X		
1127		*Rutilus arcasii* (Steindachner 1866)	X		
1139		*Rutilus frisii meidingeri* (Heckel 1852)	X		X
1125		*Rutilus lemmingii* (Steindachner 1866)	X		
1135		*Rutilus macrolepidotus* (Steindachner 1866)	X		
1114		*Rutilus pigus* (Lacepède 1804)	X		
1136		*Rutilus rubilio* (Bonaparte 1837)	X		
1146		*Sabanejewia aurata* (Filippi 1865)	X		
1169	*	*Salamandra salamandra* (Linnaeus)*aurorae*	X		
1175		*Salamandrina terdigitata*	X	X	
1108		*Salmo macrostigma* (Dumeril 1858)	X		

Cod	P	Denumirea speciilor	Anexa		
			II	IV	V
1107		*Salmo marmoratus* Cuvier 1817	X		
1106		*Salmo salar* Linnaeus 1758	X		X
1121		*Scardinius graecus* Stephanidis 1937	X		
1150		*Silurus aristotelis* (Garman 1890)	X		X
1181		*Speleomantes ambrosii*	X	X	
1182		*Speleomantes flavus*	X	X	
1180		*Speleomantes genei*	X	X	
1184		*Speleomantes imperialis*	X	X	
1183		*Speleomantes supramontes*	X	X	
1335		*Spermophilus citellus* Linnaeus	X		
1219		*Testudo graeca*	X	X	
1217		*Testudo hermanni* (Gmelin)	X	X	
1218		*Testudo marginata*	X	X	
1166		*Triturus cristatus* (Laurenti)	X	X	
1349		*Tursiops truncatus* (Montagu)	X	X	
1032		*Unio crassus*	X	X	
1354	*	*Ursus arctos* Linnaeus	X	X	
1153	*	*Valencia hispanica* (Valenciennes 1846)	X	X	
1014		*Vertigo angustior*	X		
1015		*Vertigo genesii*	X		
1013		*Vertigo geyeri*	X		
1016		*Vertigo moulinsiana*	X		
1296	*	*Vipera schweizeri Werner*	X	X	
1298		*Vipera ursinii* (Bonaparte)	X	X	
1160		*Zingel streber* (Siebold 1863)	X		

Specii de plante menționate în anexa II la Directiva 92/43/CEE

Cod	P	Denumirea speciilor	Anexa		
			II	IV	V
1431	*	*Abies nebrodensis* (Lojac.) Mattei	X	X	
1475	*	*Aconitum corsicum* Gayer	X	X	
1479		*Adonis distorta* Ten.	X	X	
1517		*Aeonium gomeraense* Praeger	X	X	
1518		*Aeonium saundersii* Bolle	X	X	
1519		*Aichryson dumosum* (Lowe) Praeg.	X	X	
1516		*Aldrovanda vesiculosa* L.	X	X	
1847		*Allium grosii Font Quer*	X	X	
1508		*Alyssum pyrenaicum* Lapeyr.	X	X	
1615		*Ammi trifoliatum* (H.C. Watson) Trelease	X	X	
1559	*	*Anagyris latifolia* Brouss. ex Willd.	X	X	
1674	*	*Anchusa crispa* Viv.	X	X	
1855	*	*Androcymbium psammophilum Svent.*	X	X	
1842	*	*Androcymbium rechingeri* Greuter	X	X	
1630		*Androsace mathildae* Levier	X	X	
1632		*Androsace pyrenaica* Lam.	X	X	
1807		*Andryala crithmifolia* Ait.	X	X	
1607	*	*Angelica heterocarpa* Lloyd	X	X	
1617		*Angelica palustris* (Besser) Hoffm.	X	X	
1766	*	*Anthemis glaberrima* (Rech. f.) Greuter	X	X	
1553		*Anthyllis hystrix Cardona,* Contandr. & E. Sierra	X	X	
1560		*Anthyllis lemanniana* Lowe	X	X	
1723		*Antirrhinum charidemi* Lange	X	X	
1619	*	*Apium bermejoi* Llorens	X	X	
1614		*Apium repens* (Jacq.) Lag.	X	X	
1474		*Aquilegia bertolonii* Schott	X	X	
1473		*Aquilegia kitaibelii* Schott	X	X	
1472	*	*Aquilegia pyrenaica D.C. cazorensis* (Heywood) *Galiano*	X	X	
1507		*Arabis sadina* (Samp.) P. Cout.	X	X	
1439		*Arceuthobium azoricum* Wiens & Hawksw	X	X	
1470	*	*Arenaria nevadensis* Boiss. & Reuter	X	X	
1453		*Arenaria provincialis* Chater & Halliday	X	X	
1812	*	*Argyranthemum lidii* Humphries	X	X	
1824		*Argyranthemum thalassophylum* (Svent.) Hump.	X	X	
1823		*Argyranthemum winterii* (Svent.) Humphries	X	X	
1645		*Armeria berlengensis* Daveau	X	X	
1646	*	*Armeria helodes* Martini & Pold	X	X	
1637		*Armeria neglecta* Girard	X	X	
1638		*Armeria pseudarmeria* (Murray) Mansfeld	X	X	
1644	*	*Armeria rouyana* Daveau	X	X	

Cod	P	Denumirea speciilor	Anexa		
			II	IV	V
1636		*Armeria soleirolii* (Duby) Godron	X	X	
1635		*Anmeria velutina* Welv. ex Boiss. & Reuter	X	X	
1765	*	*Artemisia granatensis* Boiss.	X	X	
1916	*	*Artemisia laciniata* Willd.	X	X	
1917	*	*Artemisia pancicii* (Janka) Ronn.	X	X	
1840	*	*Asphodelus bento-rainhae* P. Silva	X	X	
1423		*Asplenium jahandiezii* (Litard.) Rouy	X	X	
1802	*	*Aster pyrenaeus* Desf. ex. DC.	X	X	
1757	*	*Aster sorrentinii* (Tod) Lojac.	X	X	
1543	*	*Astragalus algarbiensis* Coss. cx Bunge	X	X	
1558	*	*Astragalus aquilanus* Anzalone	X	X	
1557		*Astragalus centralpinus* Braun-Blanquet	X	X	
1548	*	*Astragalus maritimus* Moris	X	X	
1544		*Astragalus tremolsianus* Pau	X	X	
1555	*	*Astragalus verrucosus* Moris	X	X	
1748		*Asyneuma giganteum* (Boiss.) Bornm.	X	X	
1613		*Athamanta cortiana* Ferrarini	X	X	
1822	*	*Atractylis arbuscula* Svent. & Michaelis	X	X	
1811		*Atractylis preauxiana* Schultz.	X	X	
1707	*	*Atropa baetica* Willk.	X	X	
1886		*Avenula hackelii* (Henriq.) Holub	X	X	
1755	*	*Azorina vidalii* (H.C. Watson) Feer	X	X	
1445	*	*Bassia saxicola* (Guss.) A.J.Scott	X	X	
1535	*	*Bencomia brachystachya* Svent.	X	X	
1536		*Bencomia sphaerocarpa* Svent.	X	X	
1446		*Beta patula* Ait.	X	X	
1506	*	*Biscutella neustriaca* Bonnet	X	X	
1505		*Biscittella vincentina* (Samp.) Rothm.	X	X	
1500		*Boleum asperum* (Pers.) Desvaux	X	X	
1872	*	*Borderea chouardii* (Gausen) Heslot	X	X	
1419		*Botrychium simplex* Hitchc.	X	X	
1498		*Brassica glabrescens* Poldini	X	X	
1496		*Brassica insularis* Moris	X	X	
1494	*	*Brassica macrocarpa* Guss.	X	X	
1882		*Bromus grossus* Desf. ex DC.	X	X	
1385		*Bruchia vogesiaca* Schwaegr.	X		
1388	*	*Bryoerythrophyllum machadoanum* (Sergio) M. Hill	X		
1605	*	*Bupleurum capillare* Boiss. & Heldr.	X	X	
1616		*Bupleurum handiense* (Bolle) Kunkel	X	X	
1606	*	*Bupleurum kakiskalae* Greuter	X	X	
1386		*Buxbaumia viridis* (Moug. ex Lam. & DC.) Brid. ex Moug. & Nestl.	X		
1832		*Caldesia parnassifolia* (L.) Parl.	X	X	

Cod	P	Denumirea speciilor	Anexa		
			II	IV	V
1810		*Calendula maderensis* DC.	X	X	
1751	*	*Campanula sabatia* De Not.	X	X	
1659		*Caralluma burchardii* N.E. Brown	X	X	
1760	*	*Carduus myriacanthus* Salzm. ex DC.	X	X	
1899		*Carex malato-belizii* Raymond	X	X	
1897	*	*Carex panormitana* Guss.	X	X	
1770	*	*Centaurea alba* L. heldreichii (Halacsy) Dostal	X	X	
1830	*	*Centaurea alba* L. princeps (Boiss. & Heldr.) Gugler	X	X	
1806	*	*Centaurea attica* Nyman megarensis (Halacsy & Hayek) Dostal	X	X	
1794	*	*Centaurea balearica* J.D. Rodriguez	X	X	
1796	*	*Centaurea borjae* Valdes-Berm. & Rivas Goday	X	X	
1772	*	*Centaurea citricolor* Font Quer	X	X	
1801		*Centaurea corymbosa* Pourret	X	X	
1774		*Centaurea gadorensis* G. Bianca	X	X	
1791	*	*Centaurea horrida* Badaro	X	X	
1776	*	*Centaurea kalambakensis* Freyn & Sint.	X	X	
1798		*Centaurea kartschiana* Scop.	X	X	
1778	*	*Centaurea lactiflora* Halacsy	X	X	
1793		*Centaurea micrantha* Hoffmanns. & Link herminii (Rouy) Dostal	X	X	
1780	*	*Centaurea niederi* Heldr.	X	X	
1799	*	*Centaurea peucedanifolia* Boiss. & Orph.	X	X	
1782	*	*Centaurea pinnata* Pau	X	X	
1795		*Centaurea pulvinata* (G. Bianca) G. Bianca	X	X	
1784		*Centaurea rothmalerana* (Arènes) Dostàl	X	X	
1785		*Centaurea vicentina* Mariz	X	X	
1655	*	*Centaurium rigualii* Esteve Chueca	X	X	
1658	*	*Centaurium somedanum* Lainz	X	X	
1746		*Centranthus trinervis* (Viv.) Beguinot	X	X	
1901	*	*Cephalanthera cucullata* Boiss. & Heldr.	X	X	
1660	*	*Ceropegia chrysantha* Svent.	X	X	
1721		*Chaenorhinum serpyllifolium* (Lange) Lange lusitanicum R. Fernandes	X	X	
1609		*Chaerophyllum azoricum* Trelease	X	X	
1537	*	*Chamaemeles coriacea* Lindl.	X	X	
1814		*Cheirolophus duranii* (Burchard) Holub	X	X	
1828		*Cheirolophus ghomerytus* (Svent.) Holub	X	X	
1808		*Cheirolophus junonianus* (Svent.) Holub	X	X	
1809		*Cheirolophus massonianus* (Lowe) Hansen	X	X	
1826		*Cirsium latifolium* Lowe	X	X	
1596		*Cistus chinamadensis* Bañares & Romero	X	X	
1592		*Cistus palhinhae* Ingram	X	X	
1492		*Coincya cintrana* (P. Cout.) Pinto da Silva	X	X	

Cod	P	Denumirea speciilor	Anexa		
			II	IV	V
1490	*	*Coincya rupestris* Rouy	X	X	
1887		*Coleantus subtilis* (Tratt.) Seidl	X	X	
1478	*	*Consilda samia* P.H. Davis	X	X	
1663	*	*Convolvulus argyrothamnus* Greuter	X	X	
1666	*	*Convolvulus caput-medusae* Lowe	X	X	
1664	*	*Convolvulus fernandesii* Pinto da Silva & Teles	X	X	
1667	*	*Convolvulus lopez-socasii* Svent.	X	X	
1665	*	*Convolvulus massonii* A. Dietr.	X	X	
1488	*	*Coronopus navasii* Pau	X	X	
1511	*	*Crambe arborea* Webb. ex Christ	X	X	
1510		*Crambe laevigata* DC. ex Christ	X	X	
1513	*	*Crambe sventenii* R. Petters ex Bramwell & Sund.	X	X	
1786	*	*Crepis crocifolia* Bois & Heldr.	X	X	
1787		*Crepis granatensis* (Wilk.) Bianca & M. Cueto	X	X	
1420		*Culcita macrocarpa* C. Presl	X	X	
1902		*Cypripedium calceolus* L.	X	X	
1546	*	*Cytisus aeolicus* Guss. ex Lindl	X	X	
1583		*Daphne petraea* Leybold	X	X	
1584	*	*Daphne rodriguezii* Texidor	X	X	
1538		*Dendriopterium pulidoi* Svent.	X	X	
1895		*Deschampsia maderensis* (Haeck. & Born.)	X	X	
1447		*Dianthus cintranus* Bois. & Reuter cintranus Bois. & Reuter	X	X	
1469		*Dianthus marizii* (Samp.) Samp.	X	X	
1468		*Dianthus rupicola* Biv.	X	X	
1383		*Dichelyma capillaceum* (With.) Myr.	X		
1381		*Dicranum viride* (Sull. & Lesq.) Lindb	X		
1486		*Diplotaxis ibicensis* (Pau) Gomez-Campo	X	X	
1485	*	*Diplotaxis siettiana* Maire	X	X	
1497		*Diplotaxis vicentina* (P. Cout.) Rothm	X	X	
1380		*Distichophyllum carinatum* Dix. & Nich.	X		
1561	*	*Dorycnium spectabile* Webb & Berthel	X	X	
1689		*Dracocephalum austriacum* L.	X	X	
1393		*Drepanocladus vernicosus* (Mitt.) Warnst.	X		
1425	*	*Dryopteris corleyi* Fraser-Jenk.	X	X	
1397	*	*Echinodium spinosum* (Mitt.) Jur.	X		
1680		*Echium candicans* L. fil.	X	X	
1677	*	*Echium gentianoides* Webb & Coicy	X	X	
1898		*Eleocharis carniolica* Koch	X	X	
1624		*Erica scoparia* L. azorica (Hochst.) D.A. Webb	X	X	
1789		*Erigeron frigidus* Boiss. ex DC.	X	X	
1570	*	*Erodium astragaloides* Boiss. & Reuter	X	X	
1569		*Erodium paularense* Fernandez-Gonzalez & Izco	X	X	

Cod	P	Denumirea speciilor	Anexa		
			II	IV	V
1568	*	*Erodium rupicola* Boiss.	X	X	
1502		*Erucastrum palustre* (Pirona) Vis.	X	X	
1604		*Eryngium alpinum* L.	X	X	
1603	*	*Eryngium viviparum* Gay	X	X	
1578	*	*Euphorbia handiensis* Burchard	X	X	
1576		*Euphorbia lambii* Svent	X	X	
1575	*	*Euphorbia margalidiana* Kuhbier & Lewejohann	X	X	
1577		*Euphorbia stygiana* H.C. Watson	X	X	
1573		*Euphorbia transtagana* Boiss.	X	X	
1736	*	*Euphrasia azorica* Wats	X	X	
1720	*	*Euphrasia genargentea* (Feoli) Diana	X	X	
1734		*Euphrasia grandiflora* Hochst. ex. Seub.	X	X	
1714		*Euphrasia marchesettii* Wettst. ex Marches.	X	X	
1610		*Ferula latipinna* Santos	X	X	
1884		*Festuca brigantina* (Markgr.-Dannenb.) Markgr.-Dannenb.	X	X	
1888		*Festuca duriotagana* Franco & R. Afonso	X	X	
1885		*Festuca elegans* Boiss.	X	X	
1890		*Festuca henriquensii* Hack.	X	X	
1891		*Festuca sumilusitanica* Franco & Afonso	X	X	
1580		*Frangula azorica* Tutin	X	X	
1661	*	*Galium litorale* Guss.	X	X	
1662	*	*Galium viridiflorum* Boiss. & Reuter	X	X	
1893		*Gaudinia hispanica* Stace & Tutin	X	X	
1550		*Genista dorycnifolia* Font Quer	X	X	
1547		*Genista holopetala* (Fleischm. ex Koch) Baldacci	X	X	
1656		*Gentiana ligustica* R. de Vilm. & Chopinet	X	X	
1654		*Gentianella anglica* (Pugsley) E.F. Warburg	X	X	
1571	*	*Geranium maderense* P.F. Yeo	X	X	
1737	*	*Globularia ascanii* D. Bramwell & Kunkel	X	X	
1738	*	*Globularia sarcophylla* Svent.	X	X	
1432	*	*Globularia stygia Orph.* ex Boiss.	X	X	
1907		*Goodyera macrophylla* Lowe	X	X	
1467	*	*Gypsophila papillosa* P. Potra	X	X	
1593		*Halimium verticillatum* (Brot.) Sennen	X	X	
1594		*Helianthemum alypoides* Losa & Rivas Goday	X	X	
1597	*	*Helianthemum bystropogophyllum* Svent.	X	X	
1591		*Helianthemum caput-felis* Boiss.	X	X	
1827		*Helichrysum gossypinum* Webb	X	X	
1829		*Helichrysum oligocephala* (Svent. & Bzamw.)	X	X	
1448		*Herniaria algarvica* Chaudri	X	X	
1449		*Herniaria berlengiana* (Chaudhri) Franco	X	X	
1466	*	*Herniaria latifolia Lapeyr. litardierei Gamisans*	X	X	

Cod	P	Denumirea speciilor	Anexa		
			II	IV	V
1462		*Herniaria maritima* Link	X	X	
1892		*Holcus setiglumis* Boiss. & Reuter *duriensis* Pinto da Silva	X	X	
1851		*Hyacinthoides vicentina* (Hoffmanns. & Link) Rothm.	X	X	
1422		*Hymenophyllum maderensis* Gibby & Lovis	X	X	
1779		*Hymenostemma pseudanthemis* (Kunze) Willd;	X	X	
1433	*	*Hypericum aciferum* (Greuter) N.K.B. Robson	X	X	
1495	*	*Iberis arbuscula* Runemark	X	X	
1503		*Iberis procumbens Lange microcarpa* Franco & Pinto da Silva	X	X	
1487	*	*Ionopsidium acaule* (Desf.) Reichenb.	X	X	
1499		*Ionopsidium savianum* (Caruel) Ball ex Arcang.	X	X	
1417		*Isoetes azorica* Durieu & Paiva	X	X	
1416		*Isoetes boryana* Durieu	X	X	
1415		*Isoetes maliverniana* Ces. & De Not.	X	X	
1727	*	*Isoplexis chalcantha* Svent. & O'Shanahan	X	X	
1728		*Isoplexis isabelliana* (Webb & Berthel.) Masferrer	X	X	
1752		*Jasione crispa* (Pourret) Samp. serpentinica Pinto da Silva	X	X	
1753		*Jasione lusitanica* A. DC.	X	X	
1652		*Jasminum azoricum* L.	X	X	
1877		*Juncus valvatus* Link	X	X	
1392		*Jungermannia handelii* (Schiffn.) Amak.	X	X	
1805	*	*Jurinea cyanoides* (L.) Reichenb.	X	X	
1800	*	*Jurinea fontqueri* Cuatrec.	X	X	
1444	*	*Kochia saxicola* Guss	X	X	
1581		*Kosteletzkya pentacarpos* (L.) Ledeb.	X	X	
1438		*Kunkeliella subsucculenta* Kammer	X	X	
1825	*	*Lactuca watsoniana* Trel.	X	X	
1768	*	*Lamyropsis microcephala* (Moris) Dittrich & Greuter	X	X	
1599	*	*Laserpitium longiradium* Boiss.	X	X	
1792		*Leontodon boryi* Boiss. ex DC.	X	X	
1759		*Leontodon microcephalus* (Boiss. ex DC.) Boiss.	X	X	
1790	*	*Leontodon siculus* (Guss.) Finch & Sell	X	X	
1871		*Leucojum nicaeense* Ard.	X	X	
1788		*Leuzea longifolia* Hoffmanns. & Link	X	X	
1758		*Ligularia sibirica* (L.) Cass.	X	X	
1649	*	*Limonium arborescens* (Brouss.) Kuntze	X	X	
1650		*Limonium* dendroides Svent.	X	X	
1633		*Limonium dodartii* (Girard) O. Kuntze lusitanicum (Daveau)*Franco*	X	X	
1634	*	*Limonium insulare* (Beg. & Landi) Arrig. & Diana	X	X	
1639		*Limonium lanceolatum* (Hoffmanns. & Link) Franco	X	X	
1640		*Limonium multiflorum* Erben	X	X	
1642	*	*Limonium pseudolaetum* Arrig. & Diana	X	X	
1647	*	*Limonium spectabile* (Svent.) Kunkel & Sunding	X	X	

Cod	P	Denumirea speciilor	Anexa		
			II	IV	V
1643	*	*Limonium strictissimum* (Salzmann) Arrig.	X	X	
1648	*	*Limonium sventenii* Santos & Fernandez Galvan	X	X	
1726		*Linaria algarviana* Chav.	X	X	
1716		*Linaria coutinhoi* Valdés	X	X	
1719	*	*Linaria ficalhoana* Rouy	X	X	
1715		*Linaria flava* (Poirer) Desf.	X	X	
1718	*	*Linaria hellenica* Turrill	X	X	
1713	*	*Linaria ricardoi* Cout.	X	X	
1710		*Linaria tonzigii* Lona	X	X	
1717	*	*Linaria tursica* B. Valdes & Cabezudo	X	X	
1572	*	*Linum muelleri* Moris	X	X	
1903		*Liparis loeselii* (L.) Rich.	X	X	
1668	*	*Lithodora nitida* (H. Ern) R. Fernandes	X	X	
1562	*	*Lotus azoricus* P.W. Ball	X	X	
1563		*Lottus callis-viridis* D. Bramwell & D.H. Davis	X	X	
1564	*	*Lotus kunkelii* (K. Chueca) D. Bramwell & al.	X	X	
1831		*Luronium natans* (L.) Raf.	X	X	
1598	*	*Lythrum flexuosum* Lag.	X	X	
1379		*Manma triandra* (Scop.) Grolle	X		
1539		*Marcetella maderensis* (Born.) Svent.	X	X	
1430	*	*Marsilea azorica* Launert & Paiva	X	X	
1427		*Marsilea batardae* Launert	X	X	
1428		*Marsilea quadrifolia* L.	X	X	
1429		*Marsilea strigosa* Wiild.	X	X	
1390	*	*Marsupella profunda* Lindb.	X		
1579		*Maytenus umbellata* (R. Br.) Mabb.	X	X	
1389		*Meesia longiseta* Hedw.	X		
1612		*Melanoselinum decipiens* (Schrader & Wendl.) Hoffm.	X	X	
1556		*Melilotus segetalis* (Brot.) Ser. fallax Franco	X	X	
1697	*	*Micromeria taygetea* P.H. Davis	X	X	
1879		*Micropyropsis tuberosa* Romero-Zarco & Cabezudo	X	X	
1458		*Moehringia tommasinii* Marches.	X	X	
1520		*Monanthes wildpretii* Bañares & Scholz	X	X	
1620		*Munizia edulis* Lowe	X	X	
1850	*	*Muscari gussonei* (Parl.) Tod.	X	X	
1754		*Musschia aurea* (L.f.) DC.	X	X	
1756	*	*Musschia wollastonii* Lowe	X	X	
1678		*Myosotis azorica* H.C. Watson	X	X	
1669		*Myosotis lusitanica* Schuster	X	X	
1679		*Myosotis maritima* Hochst. in Seub.	X	X	
1670		*Myosotis rehsteineri* Wartm.	X	X	
1673		*Myosotis retusifolia* R. Afonso	X	X	

Cod	P	Denumirea speciilor	Anexa		
			II	IV	V
1435	*	*Myrica rivas-martinezii* Santos.	X	X	
1833		*Najas flexilis* (Willd.) Rostk. & W.L. Schmidt	X	X	
1865		*Narcissus asturiensis* (Jordan) Pugsley	X	X	
1863		*Narcissus calcicola* Mendonça	X	X	
1862		*Narcissus cyclamineus* DC.	X	X	
1860		*Narcissus fernandesii* G. Pedro	X	X	
1859		*Narcissus humilis* (Cav.) Traub	X	X	
1858	*	*Narcissus nevadensis* Pugsley	X	X	
1857		*Narcissus pseudonarcissus L. nobilis* (Haw.) A. Fernandes	X	X	
1870		*Narcissus scaberulus* Henriq.	X	X	
1868		*Narcissus triandrus* (Salisb.) D.A. Webb capax (Salisb.) D.A. Webb	X	X	
1869		*Narcissus viridiflorus* Schousboe	X	X	
1600	*	*Naufraga balearica* Constans & Cannon	X	X	
1683		*Nepeta dirphya* (Boiss.) Heldr. ex Halacsy	X	X	
1684	*	*Nepeta sphaciotica* P.H. Davis	X	X	
1396		*Notothylas orbicularis* (Schwein.) Sull.	X		
1709		*Odontites granatensis* Boiss.	X	X	
1729		*Odontites holliana* (Lowe) Benth.	X	X	
1601	*	*Oenanthe conioides* Lange	X	X	
1621		*Oenanthe divaricata* (R.Br.) Mabb.	X	X	
1675		*Omphalodes kuzinskyana* Willk.	X	X	
1676	*	*Omphalodes littoralis* Lehm.	X	X	
1549	*	*Ononis hackelii* Lange	X	X	
1815	*	*Onopordum carduelinum* Bolle	X	X	
1821	*	*Onopordum nogalesii* Svent.	X	X	
1418		*Ophioglossum polyphyllum* A. Braun	X	X	
1905	*	*Ophrys lunulata* Parl.	X	X	
1685		*Origanum dictamnus* L.	X	X	
1387		*Orthotrichum rogeri* Brid.	X		
N201		*Paeonia cambessedesii* (Willk.) Willk.	X	X	
1481		*Paeonia clusii F.C. Stern rhodia* (Stearn) Tzanoudakis	X	X	
1482		*Paeonia parnassica* Tzanoudakis	X	X	
1514	*	*Parolinia schizogynoides* Svent.	X	X	
1816	*	*Pericallis hadrosoma* Svent.	X	X	
1602		*Petagnia saniculifolia* Guss.	X	X	
1395		*Petalophyllum ralfsii* Nees & Goot. ex Lehm.	X		
1456		*Petrocoptis grandiflora* Rothm.	X	X	
1454		*Petrocoptis montsicciana* O. Bolos & Rivas Mart.	X	X	
1451		*Petrocoptis pseudoviscosa* Fernandez-Casas	X	X	
1817		*Phagnalon benettii* Lowe	X	X	
1894		*Phalaris maderensis* (Menezes) Menezes	X	X	
1896		*Phoenix theophrasti* Greuter	X	X	

Cod	P	Denumirea speciilor	Anexa		
			II	IV	V
1653		*Picconia azorica* (Tutin) Knobl.	X	X	
1741		*Pinguicula nevadensis* (Lindb.) Casper	X	X	
1532	*	*Pittosporum coriaceum* Dryand. ex Ait.	X	X	
1742		*Plantago algarbiensis* Samp.	X	X	
1743		*Plantago almogravensis* Franco	X	X	
1744		*Plantago malato-belizii* Lawalree	X	X	
1440		*Polygonum praelongum* Coode & Cullen	X	X	
1412	*	*Polystichum drepanum* (Sw.) C. Presl.	X	X	
1534		*Potentilla delphinensis* Gren . & Godron	X	X	
1627	*	*Primula apennina* Widmer	X	X	
1628		*primula palinuri* Petagna	X	X	
1540		*Prunus lusitanica L. azorica* (Mouillef.) Franco	X	X	
1878		*Pseudarrhenatherum pallens* (Link) J. Holub	X	X	
1889		*Puccinellia pungens* (Pau) Paunero	X	X	
1477		*Pulsatilla patens* (L.) Miller	X	X	
1476		*Ranunculus weyleri* Mares	X	X	
1515	*	*Reseda decursiva* Forssk.	X	X	
1531	*	*Ribes sardoum* Martelli	X	X	
1384		*Riccia breidleri* Jur. ex Steph.	X		
1391		*Riella helicophylla* (Mont.) Hook.	X		
1608		*Rouya polygama* (Desf.) Coincy	X	X	
1442		*Rumex azoricus* Rech. fil.	X	X	
1441		*Rumex rupestris* Le Gall	X	X	
1443	*	*Salicornia veneta* Pignatti & Lausi	X	X	
1434		*Salix salvifolia* Brot. australis Franco	X	X	
1745	*	*Sambucus palmensis* Link	X	X	
1622		*Sanicula azorica* Guthnick ex Seub.	X	X	
1777		*Santolina impressa* Hoffmanns. & Link	X	X	
1775		*Santolina semidentata* Hoffmanns. & Link	X	X	
1525		*Saxifraga berica* (Beguinot) D.A. Webb	X	X	
1527		*Saxifaga florulenta* Moretti	X	X	
1528		*Saxifraga hirculus* L.	X	X	
1524		*Saxifraga tombeanensis* Loiss. ex Engl.	X	X	
1747		*Scabiosa nitens* Roemer & J.A. Schultes	X	X	
1394		*Scapania massalongi* (K. Muell.) K. Muell.	X		
1854		*Scilla maderensis* Menezes	X	X	
1521		*Sedum brissemoretii* Raymond-Hamet	X	X	
1853		*Semele maderensis* Costa	X	X	
1804	*	*Senecio elodes* Boiss. ex DC.	X	X	
1803		*Senecio nevadensis* Boiss. & Reuter	X	X	
1611	*	*Seseli intricatum* Boiss.	X	X	
1730		*Sibthorpia peregrina* L.	X	X	

Cod	P	Denumirea speciilor	Anexa		
			II	IV	V
1703	*	*Sideritis cystosiphon* Svent.	X	X	
1699	*	*Sideritis discolor* (Webb ex de Noe) Bolle	X	X	
1688		*Sideritis incana L. glauca* (Cav.) Malagarriga	X	X	
1700		*Sideritis infernalis* Bolle	X	X	
1687		*Sideritis javalambrensis* Pau	X	X	
1704		*Sideritis marmorea* Bolle	X	X	
1692		*Sideritis serrata* Cav. ex Lag.	X	X	
1450		*Silene cintrana* Rothm.	X	X	
1461	*	*Silene hicesiae* Brullo & Signorello	X	X	
1464		*Silene hifacensis* Rouy ex Willk.	X	X	
1459	*	*Silene holzmannii* Heldr. ex Boiss.	X	X	
1457		*Silene longicilia* (Brot.) Otth.	X	X	
1455		*Silene mariana* Pau	X	X	
1463	*	*Silene orphanidis* Boiss.	X	X	
1452	*	*Silene rothmaleri* Pinto da Silva	X	X	
1465	*	*Silene velutina* Pourret ex Loisel.	X	X	
1512		*Sinapidendron rupestre* (Ait.) Lowe	X	X	
1501		*Sisymbrium cavanillesianum* Valdes & Castroviejo	X	X	
1493		*Sisymbrium supinum* L.	X	X	
1705	*	*Solanum lidii* Sunding	X	X	
1625		*Soldanella villosa* Darracq.	X	X	
1671		*Solenanthus albanicus* (Degen & al.) Degen & Baldacci	X	X	
1541		*Sorbus maderensis* (Lowe) Docle	X	X	
1471		*Spergularia azorica* (Kindb.) Lebel	X	X	
1398		*Sphagnum pylaisii* Brid.	X		
1818		*Stemmacantha cynaroides* (Chr. Son. in Buch) Ditt	X	X	
1883	*	*Stipa austroitalica* Martinovsky	X	X	
1881	*	*Stipa bavarica* Martinovsky & H. Scholz	X	X	
1918	*	*Stipa styriaca* Martinovsky	X	X	
1880	*	*Stipa veneta* Moraldo	X	X	
1819		*Sventenia bupleuroides* Font Quer	X	X	
1672	*	*Symphytum cycladense* Pawl.	X	X	
1820	*	*Tanacetum ptarmiciflorum* Webb & Berth	X	X	
1399		*Tayloria rudolphiana* (Gasrov) B.& G.	X		
1565	*	*Teline rosmarinifalia* Webb & Berthel.	X	X	
1566	*	*Teline salsoloides* Arco & Acebcs.	X	X	
1701		*Teucrium abutiloides* L'Hér	X	X	
1702		*Teucrium betonicum* L'Hér	X	X	
1693		*Teucrium lepicephalum* Pau	X	X	
1694		*Teucrium turredanum* Losa & Rivas Goday	X	X	
1382	*	*Thamnobryum fernandesii* Sérgio	X		

Cod	P	Denumirea speciilor	Anexa		
			II	IV	V
1437		*Thesium ebracteatum* Hayne	X	X	
1618		*Thorella verticillatinundata* (Thore) Brig.	X	X	
1695	*	*Thymus camphoratus* Hoffmanns. & Link	X	X	
1681		*Thymus carnosus* Boiss.	X	X	
1682	*	*Thymus cephalotos* L.	X	X	
1421		*Trichomanes speciosum* Willd.	X	X	
1545		*Trifolium saxatile* All.	X	X	
1595	*	*Tuberaria major* (Willk.) Pinto da Silva & Roseira	X	X	
1731		*Verbascum litigiosum* Samp.	X	X	
1733		*Veronica micrantha* Hoffmanns. & Link	X	X	
1732	*	*Veronica oetaea* L.-A. Gustavson	X	X	
1552	*	*Vicia bifoliolata* J.D. Rodriguez	X	X	
1567		*Vicia dennesiana* H.C. Watson	X	X	
1585	*	*Viola hispida* Lam.	X	X	
1589		*Viola jaubertiana* Mares & Vigineix	X	X	
1586		*Viola paradoxa* Lowe	X	X	
1426		*Woodwardia radicans* (L.) Sm.	X	X	
1436		*Zelkova abelicea* (Lam.) Boiss.	X	X	

Apendicele D

Categorii de statut de protecție în statele membre la nivel național sau regional

BELGIË/BELGIQUE (BE)

Categorie	Cod	Tip
	BE00	AUCUN STATUT DE PROTECTION — GEEN BECHERMINGSSTATUS
A	BE01	Réserve naturelle domaniale — Staatsnatuurreservaat
	BE02	Réserve naturelle agrée — Erkend natuurreservaat
	BE03	Bosreservaat
	BE04	Réserve forestière
	BE05	Parc naturel — Natuurpark
	BE06	Erkend bosreservaat
B	BE11	Berschermd duingebiet
	BE12	Site classé — Gerangschikt landschap
	BE13	Openbaar bos
	BE14	Zone naturelle d'intérêt scientifique ou Réserve naturelleR/N-gebied
	BE15	Autres — Andere
C	BE21	Réserve naturelle privée — Privaat natuurreservaat

DANMARK (DK)

Categorie	Cod	Tip
	DK00	STATUS: UBESKYTTET
A	DK01	Fredet område
	DK02	Videnskabeliegt reservat
	DK03	Område beskyttet efter Naturbeskyttelseslovens regler
	DK04	Fortidsminde
	DK05	Vildtreservat
	DK06	Større nationalt naturområde
	DK07	Nationalt biologisk interesseområde
	DK08	Marint biologisk interesseområde
B	DK11	Naturskovsområde
	DK12	Regionalt biologisk interesseområde
	DK13	Regional spredningskorridor
C	DK21	Ejet af private fonde

DEUTSCHLAND (DE)

Categorie	Cod	Tip
	DE00	OHNE SCHUTZSTATUS
A	DE01	Nationalpark
	DE02	Naturschitzgebiet
	DE03	Flächenhaftes Naturdenkmal
	DE04	Geschützter Landschaftsbestandteil
	DE05	NATURPARK (SOWEIT RELEVANT)
	DE06	Artenschon- und Artenschutzgebiete
	DE07	Landschaftsschutzgebiet
B	DE11	Waldschutzgebiet ohne forstliche Nutzung
	DE12	Waldschutzgebiet mit eingeschränkter Nutzung
	DE13	Schutzwald (Boden-, Erosions-, Lawinenschutz)
C	DE21	Im Besitz/Eigentum einer Naturschutzorganisation

ELLAS (GR)

Categorie	Cod	Tip
	GR00	NO PROTECTION STATUS
A	GR01	Absolute nature reserve area
	GR02	Absolute nature reserve zone in nature (woodland) park
	GR03	Absolute marine reserve zone in marine park
	GR04	Absolute nature reserve in ecodevelopment area
	GR05	Core strict nature reserve in national park
	GR06	Natural monument and landmark (protected as strict nature reserve)
	GR07	Nature reserve area
	GR08	Nature reserve zone in nature (woodland) park
	GR09	Marine reserve zone in marine park
	GR10	Nature reserve zone in ecodevelopment area
	GR11	Peripheral zone of National park
	GR12	Aesthetic forest
B	GR21	Game breeding station
	GR22	Game refuge
	GR23	Controlled hunting area
	GR24	Protected forest
	GR25	Multiple use management zone in nature (woodland) park
	GR26	Multiple use management zone in marine park
	GR27	Multiple use management zone in ecodevelopment area
	GR28	Protected significant natural formations
C	GR31	Land owned by a non-governmental organization for nature conservation

ESPAÑA (ES)

Categorie	Cod	Tip
	ES00	SIN ESTATUTO DE PROTECCIÓN
A	ES01	Reserva Biológica Nacional
	ES02	Reserva Integral
	ES03	Reserva Marina
	ES04	Reserva Natural
	ES05	Reserva Natural de Fauna Salvaje
	ES06	Reserva Natural Parcial
	ES07	Reserva Integral Natural
	ES08	Parque Nacional
	ES09	Parque Nacional (Red Estatal)
	ES10	Parque Natural
	ES11	Parque Regional
	ES12	Parque
	ES13	Paraje Natural
	ES14	Paraje Natural de Interés National
	ES15	Paraje Natural de la Comunitad Valenciana
	ES16	Sitio Natural de Interés Nacional
	ES17	Área Natural de Especial Interés
	ES18	Enclave Natural
	ES19	Monumento Natural
	ES20	Monumento Natural de Interés Nacional
	ES21	Paisaje Protegido
C	ES31	Reserva privada

FRANCE (FR)

Categorie	Cod	Tip
	FR00	AUCUN STATUT DE PROTECTION
A	FR01	Parc national (zone centrale)
	FR02	Parc national (réserve intégrale)
	FR03	Réserve naturelle (par décret)
	FR04	Réserve naturelle volontaire
	FR05	Arrêté préfectoral de protection de biotope
	FR06	Réserve biologique domaniale intégrale
	FR07	Réserve biologique domaniale dirigée
	FR08	Réserve biologique forestière
B	FR11	Forêt de protection
	FR12	Site/Monument inscrit
	FR13	Site/Monument classé
	FR14	Site acquis par le Conservatoire de l'espace littoral et des rivages lacustres
	FR15	Parc naturel régional
	FR16	Parc national (zone péripherique)
	FR17	Réserve nationale de chasse
	FR18	Réserve de chasse du domaine public maritime
	FR19	Réserve de chasse du domaine public fluvial
	FR20	Réserve de chasse approuvée
	FR21	Réserve de pêche du domaine public fluvial
	FR22	Réserve conventionnelle
	FR23	Forêt domaniale
	FR24	Forêt communale bénéficiant du régime forestier
C	FR31	Site acquis par un conservatoire des sites
	FR32	Site acquis par le département
	FR33	Réserve libérale (à caractère privé)

IRELAND (IE)

Categorie	Cod	Tip
	IE00	NO PROTECTION STATUS
A	IE01	National nature reserve Section 15 of Wildlife Act 1976
	IE02	National nature reserve Section 16 of Wildlife Act 1976
	IE03	National park
	IE04	Refuge for fauna Wildlife Act 1976
	IE05	No shooting area (Wildfowl Sanctuary) Wildlife Act 1976
B	IE11	Fresh waters designated under terms of Directive 87/659/CEE — S.I. 293 of 1988
	IE12	Tree preservation order Planning Acts 1963 and subsequent
	IE13	Special amenity area order — Planning Acts 1963 and subsequent
C	IE21	Land owned by a non-governmental organization for nature conservation

ITALIA (IT)

Categorie	Cod	Tip
	IT00	NESUN TIPO DI PROTEZIONE
A	IT01	Parco nazionale
	IT02	Riserva naturale statale
	IT03	Parco naturale interregionale
	IT04	Parco naturale regionale/provinciale
	IT05	Riserva naturale regionale/provinciale
	IT06	Monumenti naturali
	IT07	Oasi di protezione della fauna
B	IT11	Bellezze naturali
	IT12	Arce di verde urbano
	IT13	Vincoli idrogeologici
	IT14	Aree di protezione di sorgenti d'acqua
C	IT21	Oasi di protezione costituite da soggetti privati
	IT22	Fondi chiusi

LUXEMBOURG (LU)

Categorie	Cod	Tip
	LU00	AUCUN STATUT DE PROTECTION
A	LU01	Zone verte
	LU02	Zone protégée
	LU03	Site éco
	LU04	Paysage protégé
	LU05	Parc naturel
B	LU11	Sites et monuments
	LU12	Réserve de chasse domaniale
	LU13	Réserve de chasse communale
	LU14	Réserve piscicole
	LU15	Zone et secteur de protection des eaux
C	LU31	Réserve naturelle privée

NEDERLAND (NL)

Categorie	Cod	Tip
	NL00	GEEN BECHERMINGSSTATUS
A	NL01	Natuurbeschermingswet
C	NL21	Natuurreservaat met beheerssubsidie
	NL22	Nationaal park
	NL23	Relatienota-beheersgebieden

ÖSTERREICH (AT)

Categorie	Cod	Tip
	AT00	OHNE SCHUTZSTATUS
A	AT01	Nationalpark
	AT02	Naturpark
	AT03	Naturschutzgebiet
	AT04	Landschaftsschutzgebiet
	AT05	Ruhegegiet
	AT06	Geschützter Landschaftsteil
	AT07	Geschützte Grünbestände
	AT08	Geschützte Naturgebiete von örtlicher Bedeutung
	AT09	Sonstige Lanschaftsteile
	AT10	Naturdenkmal
	AT11	Naturhölen
	AT12	Baumschutz (in der Stadt Salzburg)
	AT13	Moorschutz
	AT14	Feuchtgebietsschutz
	AT15	Auwaldschutz
	AT16	Schutz stehender Gewässer (einschließlich Uferbereich)
	AT17	Schutz fließender Gewässer (einschließlich Uferbereich)
	AT18	Schutz der Gletscher
	AT19	Schutz der Alpinregion (bzw. d. Alpinen Ödlandes)
	AT20	Seltene und bedrohte Tierarten (aufgelistet) sowie deren Lebensräume
	AT21	Seltene und bedrohte Pflanzenarten (aufgelistet) sowie deren Lebensräume
	AT22	Pilze
B	AT31	Naturwaldzellen (Forstrecht)
	AT32	Erholungswald (Forstrecht)
	AT33	Schutzwald (Forstrecht)
	AT34	Wasserschutzgebiete (Wasserrecht)
	AT35	Wasserschongebiete (Wasserrecht)
	AT36	Ökologisch besonders wertvolle Gebiete (Raumordnung)
C	AT41	Moorerhaltungsprämien
	AT42	Mähprämien in Streuwiesen
	AT43	Mähprämien in sonstigen Feuchtwiesen
	AT44	Mähprämien in Halbtrockenrasen
	AT45	Weideverzichtsprämien (zumeist in Feuchtgebieten)
	AT46	Beweidungsprämien (zumeist in Halbtrockenrasen oder Almbereich).
	AT47	Lärchenwieseprämien (zur Erhaltung der traditionellen Kulturform „Lärchenwiese")
	AT48	Düngeverzichtsprämien (zumeist in Feuchtgebieten und Halbtrockenrasen)
	AT49	Almbewirtschaftungsprämien
	AT50	Prämien für Außernutzungstellung von ökologisch wertvollen Gebieten wie Naturwäldern, Auwäldern

PORTUGAL (PT)

Categorie	Cod	Tip
	PT00	SEM ESTATUTO DE PROTECÇÃO
A	PT01	Reserva integral
	PT02	Refúgio ornitológico
	PT03	Reserva botânica
	PT04	Reserva zoológica
	PT05	Area ornitológica a recuperar
	PT06	Parque national
	PT07	Reserva natural
	PT08	Parque natural
	PT09	Monumento natural
	PT10	Sítio classificado
	PT11	Paisagem protegida
B	PT21	Reserva ecólogica national
	PT22	Domínio público hídrico
	PT23	Reserva agricola national
	PT24	Mata national
	PT25	Reserva florestal natural integral
	PT26	Reserva florestal natural parcial
	PT27	Reserva florestal de recreio
	PT28	Zona de caça proibida
	PT29	Reserva de caça
	PT30	Zona de caça nacional
	PT31	Zona de pesca proibida
	PT32	Zona de pesca reservada
	PT33	Zona de defesa e controlo urbano
C	PT41	Sito de interesse biológico

SUOMI / FINLAND (FI)

Categorie	Cod	Tip
	FI00	EI SUOJELTU
A	FI01	Luonnonpuisto (Strict nature reserve)
	FI02	Kansallispuisto (National park)
	FI03	Valtion luonnonsuojelualue (State nature reserve)
	FI04	Luonnonmuistomerkki valtion maalla (Natural monument on state-owened land)
B	FI11	Erämaa-alue (Wilderness area)
	FI12	Valtion retkeilyalue (State hiking area)
	FI13	Metsähallituksen päätöksellä suojeltu valtion metsä (State forest protected by decision of the Forest and Park Serevice)
	FI14	Maa-aineslain nojalla suojeltu harju- tai kallioalue (Esker or rock area protected by the Land Extraction Act)
	FI15	Koskiensuojelulain nojalla suojeltu vesistö (Water system proptected by the Act on Protection of Rapids)
C	FI16	Yksityinen luonnonsuojelualue (Private nature reserve)
	FI17	Luonnonmuistomerkki yksityismaala (Natural monument on private land)

SVERIGE (SE)

Categorie	Cod	Tip
	SE00	UTAN SKYDDSSTATUS
A	SE01	Nationalpark (National park)
	SE02	Naturreservat (Nature reserve)
	SE03	Naturvardsområde (Nature conservation area)
	SE04	Biotopskydd (Habitat protection)
	SE05	Samrådsområde (Consultation area)
	SE06	Särskilt skydd för djur eller växtart inom ett område (Wildlife sanctuary)

UNITED KINGDOM (UK)

Categorie	Cod	Tip
	UK00	NO PROTECTION STATUS
A	UK01	National nature reserve
	UK02	Marine nature reserve
	UK03	Area of special protection for birds
	UK04	Site of special scientific interest / Area of special scientific interest (Northern Ireland)
C	UK21	Land owened by a non-governmental organization for nature conservation

Apendicele E

Activități antropice care influențează starea de conservare a sitului

Cod	Categorie
	Agricultură, silvicultură
100	Cultivare
101	modificarea tehnicilor de cultivare
102	tundere/tăiere
110	Folosirea pesticidelor
120	Fertilizare
130	Irigare
140	Păşunat
141	abandonarea sistemelor pastorale
150	Restructurarea posesiei asupra pământului
151	eliminarea gardurilor vii și a crângurilor
160	Gestionarea generală a silviculturii
161	plantarea pădurilor
162	plantarea artificială
163	replantarea pădurilor
164	defrișarea pădurilor
165	îndepărtarea subarboretului
166	îndepărtarea arborilor morți și bolnavi
167	exploatarea fără reîmpădurire
170	Creșterea animalelor
171	hrănirea animalelor
180	Arderea
190	Activități agricole și silvicole nemenționate mai sus
	Pescuitul, vânătoarea şi colectarea organismelor
200	Piscicultura și conchilicultura
210	Pescuitul profesionist
211	pescuitul la loc fix
212	pescuitul cu traulerul
213	pescuitul cu plasă
220	Pescuitul de agrement
221	punerea momelii
230	Vânătoarea
240	Adunarea/îndepărtarea faunei; generalități
241	colectarea (insectelor, reptilelor, amfibienilor etc.)
242	scoaterea din cuib (a șoimului)
243	punerea de capcane, otrăvirea, braconajul
244	alte forme de adunare a faunei
250	Adunarea/îndepărtarea florei; generalități
251	spolierea zonelor floricole
290	Activități de vânătoare, pescuit sau de adunare nemenționate mai sus
	Mineritul și extracția materialelor
300	Extracția nisipului și pietrișului
301	cariere
302	îndepărtarea materialelor de pe litoral

Cod	Categorie
310	Extracția turbei
311	tăierea manuală a turbei
312	îndepărtarea mecanică a turbei
320	Exploatarea și extracția petrolului sau a gazelor naturale
330	Minele
331	exploatare minieră la zi
332	exploatare în subteran
340	Minele de sare
390	Mineritul și extragerea materialelor nemenționate mai sus
	Urbanizarea, industrializarea și alte activități similare
400	Zone urbanizate, habitate umane
401	așezări permanente
402	așezări discontinue
403	așezări dispersate
409	alte tipuri de așezări
410	Zone industriale sau comerciale
411	fabrici
412	depozite industriale
419	alte zone industriale sau comerciale
420	Evacuări
421	depozitarea reziduurilor menajere
422	depozitarea reziduurilor industriale
423	depozitarea materialelor inerte
424	alte evacuări
430	Structuri agricole
440	Depozitarea materialelor
490	Alte activități urbane, industriale și similare
	Transporturi și comunicații
500	Rețele de comunicații
501	cărări, circuite, trasee pentru bicicliști
502	șosele, autostrăzi
503	linii de cale ferată, TGV
504	zone portuare
505	aeroporturi
506	aerodromuri, eliporturi
507	poduri, viaducte
508	tuneluri
509	alte rețele de comunicații
510	Transportul energiei
511	linii electrice
512	conducte de petrol
513	alte forme de transportare a energiei
520	Transport naval
530	Îmbunătățirea accesului la sit
590	Alte forme de transport și comunicații
	Agrement și turism (unele sunt incluse mai sus sub alte denumiri)
600	Structuri de agrement și turism
601	terenuri de golf

Cod	Categorie
602	piste de schi
603	stadioane
604	circuite, piste
605	hipodromuri
606	parcuri de distracții
607	terenuri de sport denivelate
608	campinguri pentru rulote și caravane
609	alte complexe de agrement/sport
610	Centre de interpretare
620	Sporturi în aer liber și activități de agrement
621	sporturi nautice
622	mersul pe jos, călăritul și vehiculele nemotorizate
623	vehicule motorizate
624	alpinismul, cățăratul și speologia
625	sportul cu planorul, deltaplanul, parapanta și balonul
626	schiul, sporturi extreme (off-piste)
629	alte sporturi în aer liber și de agrement
690	Alte sporturi în aer liber și de agrement nemenționate mai sus
	Poluarea și alte activități/consecințe ale activităților umane
700	Poluarea
701	poluarea apei
702	poluarea aerului
703	poluarea solului
709	alte forme sau forme combinate de poluare
710	Poluarea sonoră
720	Transportul cu nave neautorizate; uzarea
730	Manevrele militare
740	Vandalismul
790	Alte activități sau consecințe poluatoare
	Schimbări ale stării mediilor umede și marine induse de activitatea umană
800	Amenajarea haldelor de gunoi, îndiguirea și uscarea pământului; generalități
801	îndiguirea depresiunilor
802	îndiguirea pământurilor din zona marină, a estuarelor sau mlaștinilor
803	umplerea cu pământ a șanțurilor, zăgazurilor, heleșteelor, iazurilor, mlaștinilor sau gropilor
810	Drenarea
811	gestionarea vegetației acvatice și de mal în scopul drenării
820	Îndepărtarea sedimentelor (nămol…)
830	Canalizarea
840	Inundarea
850	Modificarea funcționării sistemului hidrografic; generalități
851	modificarea curenților marini
852	modificarea structurilor ce cuprind cursuri de apă continentale
853	gestionarea nivelurilor de apă
860	Depunerea și depozitarea aluviunilor în suspensie
870	Stăvilare, diguri, plaje artificiale; generalități
871	lucrări de apărare în fața mării sau de protejare a coastei
890	Alte schimbări ale stării hidraulice datorate omului

Cod	Categorie
	Procese naturale (biotice și abiotice)
900	Eroziunea
910	Aluvionarea
920	Uscarea
930	Inundarea
940	Catastrofele naturale
941	inundații
942	avalanșe
943	scufundări ale terenului și alunecări de teren
944	furtuni, cicloane
945	vulcani
946	cutremure
947	maree
948	incendii (naturale)
949	alte catastrofe naturale
950	Evoluția biocenotică
951	acumularea de materii organice
952	eutrofizare
953	acidifiere
954	invazia unei specii
960	Relații faunistice interspecifice
961	competiția (de exemplu: pescărușul/rândunica de mare)
962	parazitismul
963	introducerea unei boli
964	poluarea genetică
965	animale de pradă
966	antagonismul datorat introducerii unei specii noi
967	antagonismul față de animalele domestice
969	alte forme sau forme mixte ale relațiilor faunistice interspecifice
970	Relații floristice interspecifice
971	competiția
972	parazitismul
973	introducerea unei boli
974	poluarea genetică
975	lipsa agenților de polenizare
976	pagube datorate vânatului
979	alte forme sau forme mixte ale relațiilor floristice interspecifice
990	Alte procese naturale