II

(Rättsakter vilkas publicering inte är obligatorisk)

KOMMISSIONEN

KOMMISSIONENS BESLUT

av den 18 december 1996

om ett formulär för upplysningar om områden som föreslagits som Natura 2000-områden

(97/266/EG)

EUROPEISKA GEMENSKAPERNAS KOMMISSION HAR FATTAT DETTA BESLUT

med beaktande av Fördraget om upprättandet av Europeiska gemenskapen,

med beaktande av rådets direktiv 92/43/EEG av den 21 maj 1996 om bevarande av livsmiljöer samt vilda djur och växter [1], ändrat genom Anslutningsakten för Österrike, Finland och Sverige, särskilt artikel 4.1 andra stycket i detta, och

med beaktande av följande:

I artikel 4.1 andra stycket i direktiv 92/43/EEG föreskrivs att medlemsstaterna till kommissionen skall överlämna den lista över föreslagna Natura 2000-områden som avses i artikel 4.1 första stycket tillsammans med upplysningar om varje område på ett formulär som utarbetas av kommissionen i enlighet med det förfarande som fastställs i artikel 21.

För vart och ett av de Natura 2000-områden som föreslås skall uppgifterna i formuläret omfatta en karta över området, dess namn, läge och avgränsning samt de uppgifter som framkommit genom tillämpning av kriterierna för val av områden.

Åtgärderna i detta beslut är förenliga med yttrandet från den kommitté som upprättats enligt artikel 20 i direktiv 92/43/EEG.

HÄRIGENOM FÖRESKRIVS FÖLJANDE.

Artikel 1

Formuläret för de upplysningar som skall lämnas enligt artikel 4.1 andra stycket i direktiv 92/43/EEG, och som finns i bilagan till detta beslut, antas härmed.

---

[1] EGT nr L 206, 22.7.1992, s. 7.

Artikel 2

Detta beslut riktar sig till medlemsstaterna.

Utfärdat i Bryssel den 18 december 1996

På kommissionens vägnar

Ritt BJERREGAARD

Ledamot av kommissionen

BILAGA



Rådets direktiv 79/409/EEG om bevarande av vilda fåglar

och

rådets direktiv 92/43/EEG om bevarande av livsmiljöer samt vilda djur och växter

STANDARDISERAD DATABLANKETT

EUR 15-version

Slutgiltig version från 27 maj 1994 uppdaterad för att inkludera förändringar i anslutningsavtal med Österrike, Finland och Sverige (EGT nr L 1, 1.1.1995, s. 135-137)

och

Mars 1995 version av Eurostats NUTS-regioner

STANDARDISERAD DATABLANKETT

för särskilda skyddsområden (SPA) för områden som kan komma att utses till områden av gemenskapsintresse (SCI) och till särskilda bevarandeområden (SAC)

1. IDENTIFIERING AV OMRÅDET

1.1. Områdestyp | *1.2. Områdeskod* | *1.3. Tidpunkt för datauppgifter* | *1.4. Uppdatering*

		Y Y Y Y M M	Y Y Y Y M M

1.5. Relation till andra Natura 2000 områden:

Koder för NATURA 2000 områden

Koder för NATURA 2000 områden

1.6. Uppgiftslämnare:

1.7. Områdesnamn:

1.8. Tidpunkt då området utvaldes/klassificerades

Tidpunkt då området föreslogs som möjligt SCI:

1	9				
Y	Y	Y	Y	M	M

Tidpunkt då området blev SCI:

Y	Y	Y	Y	M	M

Tidpunkt då området klassificerades som SPA

1	9				
Y	Y	Y	Y	M	M

Tidpunkt då området utsågs som SAC (fylls i senare):

Y	Y	Y	Y	M	M

2. OMRÅDETS LOKALISERING

2.1 Områdets centrum

Longitud | Latitud

W/E (Greenwich)

2.2 Areal (ha):

2.3 Områdets längd (Km):

2.4 Höjd (m):

Lägsta höjd | Högsta höjd | Medelhöjd

2.5 Administrativ region:

NUTS kod	Länets namn	Omfattar (%)
	Havsområde som inte täcks av en NUTS-region	

2.6 Biogeografisk region:

Alpin | Atlantisk | Boreal | Kontinental | Makronesisk | Medelhavsregion

3. EKOLOGISK INFORMATION

3.1 Naturtyper i området och beskrivning av dessa

Bilaga 1 naturtyper

Kod	Omfattar %	Representativitet				Relativ omfattning			Bevarandestatus			Globalt värde		
		A	B	C	D	A	B	C	A	B	C	A	B	C

3.2 Arter som omfattas av artikel 4 i Direktiv 79/409/EEG som är upptagna i Bilaga 2 i Direktiv 92/43/EEG och områdesbeskrivningar för dessa

3.2.a Fåglar upptagna på Bilaga 1 i Rådets Direktiv 79/409/EEG

Kod	Namn	Population				Områdesbeskrivning				
		Stannande	Flyttande			Relativ Population		Bevarande-tillstånd	Isolering	Globalt värde
			Häckande	Över-vintrande	Rastande					
						A B C	D	A B C	A B C	A B C
						A B C	D	A B C	A B C	A B C
						A B C	D	A B C	A B C	A B C

3.2.b Regelbundet uppträdande flyttfåglar som inte är upptagna i Bilaga I till Rådets direktiv 79/409/EEG

Kod	Namn	Population				Områdesbeskrivning			
		Stannande	Flyttande			Relativ Population	Bevarande-tillstånd	Isolering	Globalt värde
			Häckande	Övervintrande	Rastande				
						A B C D	A B C	A B C	A B C
						A B C D	A B C	A B C	A B C
						A B C D	A B C	A B C	A B C

3.2.c Däggdjur upptagna i Bilaga II till Rådets direktiv 92/43/EEG

| Kod | Namn | Population | | | | Områdesbeskrivning | | | |

3.2.d Amfibier och Reptiler upptagna i Bilaga II till Rådets direktiv 92/43/EEG

Kod	Namn	Population				Områdesbeskrivning				
		Stannande	Flyttande			Relativ Population	Bevarande-tillstånd	Isolering	Globalt värde	
			Repro-ducerande	Över-vintrande	Rastande					
						A B C D	A B C	A B C	A B C	

Kopiera sida om nödvändigt

3.2.e Fiskar upptagna i Bilaga II till Rådets direktiv 92/43/EEG

Kod	Namn	Population				Områdesbeskrivning				
		Stannande	Flyttande			Relativ Population		Bevarande-tillstånd	Isolering	Globalt värde
			Repro-ducerande	Över-vintrande	Rastande					
						A B C	D	A B C	A B C	A B C
						A B C	D	A B C	A B C	A B C
						A B C	D	A B C	A B C	A B C

3.2.f Ryggradslösa djur upptagna i Bilaga II till Rådets direktiv 92/43/EEG

Kod	Namn	Population				Områdesbeskrivning																	
		Stannande	Flyttande			Relativ Population				Bevarande-tillstånd			Isolering			Globalt värde					
			Repro-ducerande	Över-vintrande	Rastande																		
						A	B	C	D	A	B	C	A	B	C	A	B	C

3.2.g Växter upptagna i Bilaga II till Rådets direktiv 92/43/EEG

Kod	Namn	Population	Områdesbeskrivning			
			Population	Bevarande-tillstånd	Isolering	Globalt värde
			A B C D	A B C	A B C	A. B C
			A B C D	A B C	A B C	A B C
			A B C D	A B C	A B C	A B C
			A B C D	A B C	A B C	A

3.3 Andra betydelsefulla djur- och växtarter

Grupp							Vetenskapligt namn	Relativ population	Motiv			
B	M	A	R	F	I	P						
									A	B	C	D
									A	B	C	D
									A	B	C	D

4. OMRÅDESBESKRIVNING

4.1 Områdets allmänna karaktär

Livsmiljöer	omfattar %
Havsområden, Havsvikar	
Tidvattenpåverkade, floder, Estuarier, Lerbottnar, Sandbottnar, Laguner (inklusive saltbassänger)	
Marskområden, Salta betesmarker, Saltstäpper	
Kustnära sanddyner, sandstränder, Machairs	
Klapperstensfält, havsklippor, holmar och skär	
Sötvatten (Stillastående vatten, Vattendrag)	
Mossor, kärr, sumpkärr och limnogena våtmarker	
Hedar, Buskmarker, Maquis och Garrigue, Phrygana	
Torra gräsmarker, Stäpper	
Fuktiga gräsmarker, Friska gräsmarker	
Alpina och subalpina gräsmarker	
Extensiv sädesodling (inklusive skiftesjordbruk med träda)	
Risfält	
Gräsmarker som varit föremål för produktionshöjande åtgärder	
Andra jordbruksmarker	
Lövskogar	
Barrskogar	
Vintergröna lövskogar	
Blandskogar	
Planterade monokulturskogar (t. ex. planteringar av poppel eller exotiska trädslag) på skogsmark	
Trädplanterade områden på jordbruksmark (inklusive fruktträdgårdar, lundar, vinodlingar, Dehesas)	
Inlandsklippor, rasmarker, sandområden, glaciärer och snölegor.	
Ruderatområden (inklusive städer, byar, vägar, avfallstippar, gruvor, industriområden)	
TOTAL OMFATTNING AV LIVSMILJÖERNA	100 %

Andra kännetecken för området:

4.2 Kvalité och betydelse

4.3 Sårbarhet

4.4 Området utpekat till (kommentarer beträffande kvantitativa uppgifter anges nedan)

4.5 Ägare

4.6 Dokumentation

4.7 Historia (fylls i av Kommissionen)

Datum	Områdesförändring	Beskrivning

5. OMRÅDESSKYDD OCH RELATION TILL CORINE-BIOTOPER

5.1. Typ av utpekande på nationell och regional nivå

Kod	% omfattar	Kod	% omfattar	Kod	% omfattar

5.2. Relation mellan det beskrivna området och andra områden

Utpekat på nationell eller regional nivå:

Typkod	Områdesnamn	Överlappning Typ	Överlappning % omfattar

Utpekat på internationell nivå:

Typ		Områdesnamn	Överlappning Typ	Överlappning % omfattar
Ramsar konventionen	1			
	2			
	3			
	4			
Biogenetiskt reservat:	1			
	2			
	3			
Diplomaområde:	—			
Biosfärreservat:	—			
Barcelona konventionen	—			
Världsarvsområde:	—			
Annat:	—			

5.3. Relation mellan det beskrivna området och Corine-biotopsområden

CORINE-områdeskod	Överlappning Typ	Överlappning % omfattar	CORINE-områdeskod	Överlappning Typ	Överlappning % omfattar

6. PÅVERKAN OCH AKTIVITETER I OCH OMKRING OMRÅDET

6.1. Generell påverkan och aktiviteter och arealsandel av området som påverkas

Påverkan och aktiviteter inom området

Kod	Intensitet	% av området	Påverkan	Kod	Intensitet	% av området	Påverkan
	A B C		+ 0 –		A B C		+ 0 –
	A B C		+ 0 –		A B C		+ 0 –
	A B C		+ 0 –		A B C		+ 0 –
	A B C		+ 0 –		A B C		+ 0 –
	A B C		+ 0 –		A B C		+ 0 –
	A B C		+ 0 –		A B C		+ 0 –

Påverkan och aktiviteter omkring området:

Kod	Intensitet	Påverkan	Kod	Intensitet	Påverkan
	A B C	+ 0 –		A B C	+ 0 –
	A B C	+ 0 –		A B C	+ 0 –
	A B C	+ 0 –		A B C	+ 0 –
	A B C	+ 0 –		A B C	+ 0 –
	A B C	+ 0 –		A B C	+ 0 –

6.2. Områdets skötsel

Organ som ansvarar för områdets skötsel:

Områdets skötsel och planer:

7. KARTLÄGGNING AV OMRÅDET

Karta

Nationellt kartnummer	*Skala*	*Projektion*

Uppgifter angående tillgänglighet av gränser i digitaliserad form

Karta över utpekade områden beskrivna under punkt 5:
Presentera denna information på en karta med samma beteckningar som ovan!

Flygfotografier inkluderade: ☐ JA ☐ NEJ

Nummer	Område	Motiv	Copyright	Datum

8. DIABILDER

Nummer	Område	Motiv	Copyright	Datum

NATURA 2000

STANDARDISERAD DATABLANKETT

FÖRKLARINGAR

INNEHÅLLSFÖRTECKNING

		Sida
Inledning		21
1.	IDENTIFIERING AV OMRÅDET	24
1.1	Områdestyp	24
1.2	Områdeskod	24
1.3	Tidpunkt för datauppgifter	24
1.4	Uppdatering	24
1.5	Relation till andra NATURA 2000-områden	25
1.6	Uppgiftslämnare	25
1.7	Områdesnamn	25
1.8	Tidpunkt då området utvaldes/klassificerades	25
2.	OMRÅDETS LOKALISERING	25
2.1	Lokalisering av områdets centrum	25
2.2	Områdets areal	26
2.3	Områdets längd	26
2.4	Höjd över havet	26
2.5	Administrativ region, kod, namn och procentuella utbredning inom varje region	26
2.6	Biogeografiska regioner	26
3.	EKOLOGISK INFORMATION	28
3.1	Naturtyper i området och beskrivning av dessa	28
3.2	Arter som omfattas av artikel 4 i rådets direktiv 79/409/EEG och arter som är upptagna i bilaga II till rådets direktiv 92/43/EEG samt områdesbeskrivningar för dessa	31
3.3	Andra arter	34
4.	OMRÅDESBESKRIVNING	34
4.1	Områdets allmänna karaktär	35
4.2	Kvalitet och betydelse	35
4.3	Sårbarhet	35
4.4	Området utpekat till	35
4.5	Ägare	35
4.6	Dokumentation	35
4.7	Historia	35
5.	OMRÅDESSKYDD OCH RELATION TILL CORINE-BIOTOPER	36
5.1	Typ av utpekande på nationell och regional nivå	36
5.2	Relation mellan det beskrivna området och andra områden (angränsande områden och områden som tillhör andra typer)	36
5.3	Relation mellan det beskrivna området och Corine-biotopområden	36
6.	PÅVERKAN OCH AKTIVITETER I OCH OMKRING OMRÅDET	37
6.1	Generell påverkan och aktiviteter och arealsandel av området som påverkas	37
6.2	Områdets skötsel	37
7.	KARTLÄGGNING AV OMRÅDET	37
8.	DIABILDER	38

Inledning

Nivån på den information om naturtyper och arter av gemenskapsintresse som kommer att samlas in under de närmaste åren är central för att NATURA 2000 skall bli framgångsrikt. Erfarenheter av uppgiftsinsamling i Europa har byggts upp genom "Corine biotopes project" där för närvarande över 6 000 områden i Europeiska unionen beskrivs. Dessa erfarenheter ingår i de grundläggande uppgifterna, ändrade och utökade inom ramen för de berörda direktiven.

Då de områden som klassificeras under "fågel"- och "livsmiljödirektiven" tillsammans bildar NATURA 2000, är det väsentligt med en gemensam utgångspunkt för båda för att uppnå målet att skapa ett sammanhängande nätverk. Uppgiftsblanketten tar med alla aspekter i båda direktiven och det behövs bara en blankett. Alla uppgiftsfält från det befintliga uppgiftsbladet för "fågeldirektivet" är helt överförbara till den nya blanketten. Där det finns uppgifter från de 1 100 särskilda skyddsområdena (SPA = Special Protection Area) kan dessa alltså överföras automatiskt.

Detta formulär kommer därför att användas för alla områden som betecknas som SPA enligt fågeldirektivet. Vad beträffar livsmiljödirektivet kommer blanketten i början att användas för att tillhandahålla nödvändig information för områden som kan komma att utväljas till områden av gemenskapsintresse (SCI = Sites of Community Importance) vid tillämpning av artikel 4.1 i direktivet (etapp 1) som skall avslutas till juni 1995.

Den rättsliga grunden för tillhandahållande av uppgifter för att genomföra denna fas i Natura 2000 sammanfattas i artikel 4 i livsmiljödirektivet, där det anges att "upplysningarna skall omfatta en karta över området, dess namn, läge och avgränsning samt de uppgifter som framkommit genom tillämpning av de kriterier som anges i bilaga 3 (etapp 1), och de skall lämnas på en blankett som utarbetats av kommissionen i enlighet med det förfarande som fastställs i artikel 21." Enligt artikel 4.3 i fågeldirektivet krävs det redan att medlemstaterna "skall sända all relevant information till kommissionen, så att den kan ta lämpliga initiativ för att uppnå den samordning som är nödvändig för att säkerställa att de områden som anges i punkterna 1 och 2 (i artikel 4) bildar en sammanhängande helhet som uppfyller behovet av skydd för dessa arter inom det geografiska havs- och landområde som omfattas av detta direktiv.

Databasen syftar huvudsakligen till följande:

1. Att tillhandahålla nödvändig information för att kommissionen tillsammans med medlemsstaterna skall kunna samordna åtgärder för att skapa ett sammanhängande Natura 2000-nätverk och utvärdera om det är verkningsfullt för att bevara naturtyperna i bilaga 1 och arterna i bilaga 2 till rådets direktiv 92/43/EEG och även habitat för fågelarterna i bilaga 1 och andra flyttfågelarter som omfattas av rådets direktiv i 79/409/EEG.

2. Att tillhandahålla information som är till hjälp för kommissionen i annat beslutsfattande för att säkerställa att Natura 2000-nätverket beaktas till fullo inom andra politikområden och sektorer av kommissionens verksamhet, särskilt regional-, jordbruks-, energi-, transport- och turistpolitiken.

3. Att bistå kommissionen och berörda kommittéer att välja åtgärder som skall finansieras av LIFE och andra finansiella instrument där uppgifter som rör bevarande av områden, som till exempel ägande och förvaltning, kan underlätta beslutsfattandet.

4. Att tillhandahålla ett användbart forum för att utbyta och dela information om naturtyper och arter av gemenskapsintresse till nytta för alla medlemsstater.

Detta dokument belyser alla delar som ingår i blanketten. Dessutom kommer det för vissa delar att finnas en "användarhandbok" i synnerhet när det gäller tolkning av prioriterade naturtyper.

Blanketten utformas med tanke på pappersarkiv och datoriserad införing och överföring av data.

De datafält som måste fyllas i vid identifieringen av områden som kan vara av gemenskapsintresse är i fet kursiv stil på registreringsblanketten och är angivna som "obligatoriska" i de relevanta delarna av förklaringarna. Dessa fält är även obligatoriska för särskilda skyddsområden. Kraven på ekologisk information klargörs vidare i del 3 i förklaringarna.

De andra fälten bör fyllas i vid klassificering som särskilt skyddsområde eller utväljande av särskilt bevarandeområde (SAC) när informationen är relevant för bevarandet och förvaltningen av området. I förklaringarna anges att dessa fält "skall ifyllas i tillämpliga fall".

All information som är relevant för utväljande eller klassificering bör anges. Däri ingår i synnerhet information som rör motiveringen av området i fråga och information som möjliggör bedömning av områdets bidrag till Natura 2000-nätverkets genomslagskraft och enhetlighet. Ytterligare relevant information bör lämnas så fort som möjligt. För områden som slutgiltigt ingår i Natura 2000-nätverket är det önskvärt att alla fält fylls i, eftersom de fält som ingår i blanketten har begränsats till sådana som bedömts vara viktiga för skydd och övervakning av områden, både på nationell nivå och gemenskapsnivå.

I samråd med berörda myndigheter hoppas man kunna utveckla databassystemet för Natura 2000 i ett format som är kompatibelt med den information som insamlas enligt internationella avtal och konventioner, till exempel biogenetiska reserver och Europarådets europeiska diplom.

Observera att medlemsstaterna enligt bilaga 3 i "livsmiljödirektivet" förutom registreringen av naturtyper inom varje område måste lämna uppgift om den totala yta som täcks av varje naturtyp inom landet. Dessutom behövs för analys enligt bilaga 3, förutom uppgifter om populationen inom varje område, en totalberäkning av populationerna inom varje nationellt territorium. Denna information samt information om fågelpopulationerna kommer att läggas på separata filer. En databas upprättas för närvarande under ledning av ORNIS-kommitéen för att sammanställa data om fågelpopulationer i var och en av gemenskapens regioner.

Figur 1

Möjliga samband mellan områden

Särskilt skyddsområde / Område som kan vara av gemenskapsintresse	Kod	Vägledning för ifyllande av blanketten Natura 2000
	A	— Utvalt särskilt skyddsområde som inte har samband med annat Natura 2000-område. En blankett skall fyllas i för området.
	B	— Område som kan vara av gemenskapsintresse och som inte har samband med annat Natura 2000-område. En blankett skall fyllas i för området.
	C	— Det område som kan vara av gemenskapsintresse är detsamma som utvalts till särskilt skyddsområde. En blankett skall fyllas i för området.
	D E	— Särskilt skyddsområde som gränsar till (men inte överlappar) annat Natura 2000-område som kan vara av gemenskapsintresse eller särskilt skyddsområde eller ett område av gemenskapsintresse i ett annat förvaltningsområde. — Område som kan vara av gemenskapsintresse och som gränsar till annat Natura 2000-område som kan vara särskilt skyddsområde eller område av gemenskapsintresse i ett annat förvaltningsområde. Behandlas som två skilda områden: Fyll i två formulär och ta på båda blanketterna upp områdeskoderna för de Natura 2000-områden som har samband.
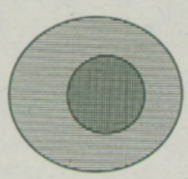	F G	— Särskilt skyddsområde som inrymmer ett område som kan vara av gemenskapsintresse. — Område som kan vara av gemenskapsintresse och som ligger helt inom utvalt särskilt skyddsområde. Behandlas som två skilda områden. Använd en blankett för varje område och ta på varje blankett upp områdeskoderna för det (de) Natura 2000-område(n) som har samband.
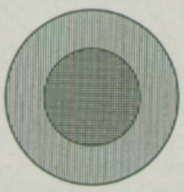	H I	— Utvalt särskilt skyddsområde som ligger helt inom ett område som kan vara av gemenskapsintresse. — Område som kan vara av gemenskapsintresse och som inrymmer utvalt särskilt skyddsområde. Behandlas som två skilda områden: Använd en blankett för varje område och ta på varje blankett upp koderna för de Natura 2000-områden som har samband.
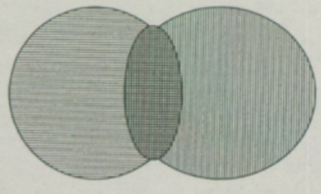	J K	— Särskilt skyddsområde som delvis överlappar ett område som kan vara av gemenskapsintresse. — Område som kan vara av gemenskapsintresse och som överlappar delvis ett utvalt särskilt skyddsområde. Behandlas som två skilda områden: Använd en blankett för varje område och ta på varje blankett upp koderna för de Natura 2000-områden som har samband.

Datablankett och databas för Natura 2000

Ett slags blankett skall användas för alla områden som ingår i denna utvecklingsetapp av Natura 2000, som skall omfatta områden som klassificeras som särskilda skyddsområden och områden som kan vara av gemenskapsintresse. Det kan förekomma att två eller flera Natura 2000-områden har samband med varandra. Figur 1 visar vilka olika samband som kan finnas mellan två Natura 2000-områden. I de fall där två områden överlappar varandra eller där ett av dem ligger inom ett annat, kommer man att behöva fylla i två blanketter. Detta beror på de olika rättsliga konsekvenserna för de olika typerna.

1. IDENTIFIERING AV OMRÅDEN

1.1 Områdestyp (obligatoriskt)

Denna kod bestående av en bokstav tar hänsyn till de eventuella samband som finns mellan föreslagna områden som kan ha gemenskapsintresse och områden som klassificerats som särskilda skyddsområden. Var och en av dessa koder (från A till K) motsvarar ett visst samband som visas i figur 1. När det finns ett samband med mer än ett annat område används den kod som betecknar det mest framträdande sambandet. Koden ger även automatiskt en identifiering av områdestypen (om det är ett särskilt skyddsområde, ett område som kan vara av gemenskapsintresse eller båda).

1.2 Områdeskod (obligatoriskt)

I en relationsdatabas igenkänns varje område genom en unik kod som utgör huvudfältet i databasen. Den unika områdeskoden omfattar nio tecken och består av två delar:

1. De första två koderna är landskoden

AT	Österrike	IE	Irland
BE	Belgien	I	Italien
DE	Tyskland	LU	Luxemburg
DK	Danmark	NL	Nederländerna
ES	Spanien	P	Portugal
FI	Finland	SE	Sverige
FR	Frankrike	UK	Förenade kungariket
GR	Grekland		

2. De återstående sju teckneń, som bildar en unik alfanumerisk kod för varje område, skall anges enligt ett logiskt och sammanhängande system som fastställs av den ansvariga nationella myndigheten.

Observera att det även kan finnas ett samband mellan det beskrivna området och de som identifierats som Corine-biotopområden. Denna information skall ges i avsnitt 5 i blanketten, som tar upp samband med andra utvalda områden (fakultativ).

1.3 Tidpunkt för datauppgifter (obligatoriskt)

Skriv in datum för sammanställning av den registrerade informationen. Datafältet rymmer år (fyra siffror) och därefter månad i numerisk form (två siffror).

Exempel: -199305: uppgifterna sammanställda i maj 1993

1.4 Uppdatering (obligatoriskt)

Skriv in det datum då informationen om området senast ändrades och använd samma format som för datum. När ett nytt område registreras lämnas "uppdateringsfältet" som sex mellanslag. När informationen har uppdaterats flera gånger skall det datum då informationen senast ändrades stå i detta fält. Mellanliggande uppdateringar lagras i historie-fältet tillsammans med uppgift om ändringen (se 3.7).

1.5 Relation till andra beskrivna områden (obligatoriskt om samband finns)

I detta fält hänvisas till alla beskrivna områden med samband som Natura 2000-blanketten används till: föreslagna områden som kan ha gemenskapsintresse och områden som klassificerats och utsetts till särskilda skyddsområden (och som i framtiden kommer att användas till områden som utsetts till särskilda bevarandeområden). Ange områdeskoden för varje område med samband.

1.6 Uppgiftslämnare (obligatoriskt)

Skriv in namn, tillhörighet och adress för den person eller organisation som tillhandahåller informationen i registret. Om större delar av informationen har lämnats av fler än en person eller organisation skall var och en av dem skrivas in, med namn, organisation och adress.

1.7 Områdesnamn (obligatoriskt)

Områdesnamn skrivs in på lokalspråket. På detta sätt undviks svåra översättningar och införlivandet av befintliga uppgifter på nationell eller lokal nivå blir okomplicerat. Om det är andra bokstäver (t.ex. grekiska) skall namnen transkriberas.

1.8 Tidpunkt då området utvaldes/klassificerades (obligatoriskt)

Det kan gälla fyra datum: det datum då området föreslås som område av gemenskapsintresse, det datum då det bekräftas att området är av gemenskapsintresse och två datum då områdena utses till särskilt bevarandeområde och särskilt skyddsområde, och varje datum måste lagras. I fyra underfält anges år och månad då området föreslogs som ett område som kan identifieras som ett område av gemenskapsintresse, det datum då området bekräftas som ett område av gemenskapsintresse, det datum då området officiellt har registrerats av medlemsstaterna som ett särskilt skyddsområde och/eller slutligen det datum då det utsågs till särskilt bevarandeområde. När ett område har utsetts och senare utökats skall det år då det först registrerades anges och den senaste sammanlagda arealen uppges.

2. OMRÅDETS LOKALISERING

2.1 Lokalisering av områdets centrum (obligatoriskt)

De geografiska koordinaterna (longitud och latitud) för områdets centrum måste anges i grader, minuter och sekunder. Grader, minuter och sekunder longitud väster om Greenwichmeridianen brukar ges ett negativt värde och grader öst ett positivt värde, vilket kan anges med ett plustecken eller tas för givet om tecknet ersätts med ett mellanslag. Därmed undviks samordningsproblem om data senare överförs till ett geografiskt informationssystem (GIS).

För områden som består av flera avgränsade områden skall koordinaterna för det viktigaste delområdet anges.

Nästan alla länder använder olika skalor, projektionstyper och parametrar vid framställning av topografiska kartor. Sådana alternativa koordinatsystem (UTM, Lambert Conformal eller Azimuthal, Gauss-Kruger, etc.) är den främsta källan till fastställande av koordinater och är godtagbara för registrering av områdens lokalisering under förutsättning att *projektionstyp och parametrar* anges i avsnitt 7 (karta över området). Dessa koordinathänvisning kommer i ett GIS att omvandlas till grader longitud och latitud för lagring i den slutliga databasen.

Även om koordinater för områdets centrum saknas i nästan alla källdokument ber vi er ta det extra besväret att fylla i detta fält noggrant. Det är nyckeln till kartläggnings- och överlagringsningsarbetet med andra tematiska datalager (som Land Cover, jordtyp, markanvändning, luftkvalitet, . . .).

Var och en som överför data till den centrala databasen och som vill använda ett alternativt koordinatsystem måste tala med den behöriga avdelningen på kommissionen. När koordinaterna väl är rätt registrerade kan information i andra datafält fyllas i automatiskt utan onödiga omvägar.

Om områdesgränserna överförs digitalt kan detta fält beräknas automatiskt som polygonens centrum.

2.2 Områdets areal (obligatoriskt)

Ett områdes ytareal anges i hektar. Även om det är ett obligatoriskt fält skall värdet -99 anges för områden där arealen fortfarande är okänd. Ett 0-värde kan vara korrekt om området är en grotta eller ett berg. I sådant fall är fält 2.3 obligatoriskt. När områdets areal har ändrats med tiden skall den senaste totala arealen anges.

2.3 Områdets längd (obligatoriskt om 2.2 => 0)

Detta fält är bara obligatoriskt när arealmätningen inte är tillämplig (t.ex. grottor, berg). Områdets längd anges i kilometer. När områdets längd har ändrats med tiden skall den senaste totala längden anges.

2.4 Höjd (anges i tillämpliga fall)

Ange områdets höjd över havet i tre underfält som registrerar lägsta och högsta höjd samt medelhöjden inom områdets gränser. Det är även viktigt att registrera negativa värden (under havsnivån) där sådana finns. Medelvärdet bör beräknas som ett viktat medelvärde av höjdnivåklasserna inom området. För att beräkna höjddata automatiskt genom att använda en befintlig digital höjdmodell (DEM) i ett GIS-system är det synnerligen viktigt att man lägger mer tid på att noga notera områdets koordinater och gränser. En sådan modell kommer att finnas tillgänglig för användning inom kommissionen genom Eurostats Gisco-projekt.

2.5 Administrativ region, kod, namn och procentuella utbredning inom varje region (obligatoriskt)

Eurostat har utvecklat ett hierarkiskt standardsystem för kodning av Europeiska gemenskapens regioner för att förse statistiska uppgifter med hänvisningar. Detta kodsystem måste tillämpas på alla regionala kodningsprogram i kommissionen. En fullständig beskrivning återfinns i Eurostats publikation och bilaga A.

NUTS-koderna skall anges för varje område, tillsammans med områdets procentandel av varje region. En kod är obligatorisk. När ett område är delat på olika regioner, skall lika många koder som berörda regioner anges i databasen på den mest detaljerade nivån (5 tecken). Regionens namn behövs för dubbelkontroll. När det finns information om gränser i digital form kan områdets procentuella utbredning i olika NUTS-regioner beräknas digitalt.

När ornrådena innefattar en marin del som inte täcks av NUTS-systemet, bör även områdets procentuella areal inom denna del anges.

2.6 Biogeografiska region(er) (obligatoriskt)

Med hänvisning till kartan över biogeografiska regioner (figur 2: Dok. Hab 95/10) anges i vilken/vilka region(er) områdena ligger genom markering av tillämplig ruta.

Figur 2

Karta över biogeografiska regioner (Dok. Hab 95/10)

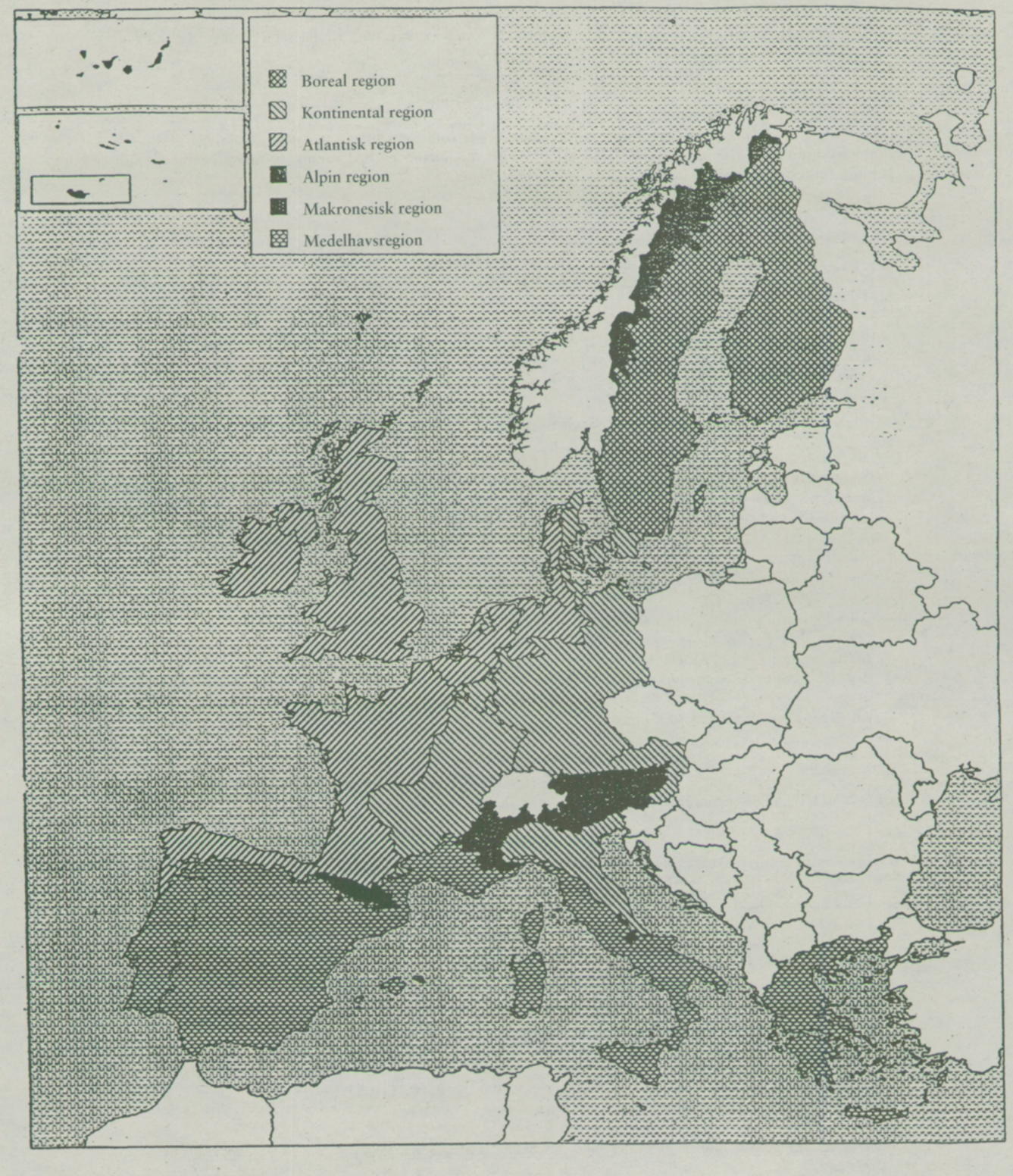

Karta: European Topic Centre on Nature Conservation
Paris, november 1995

3. EKOLOGISK INFORMATION

För upprättandet av listan över områden av gemenskapsintresse enligt rådets direktiv 92/43/EEG gäller följande

Medlemsstaterna skall tillhandahålla relevant information om naturtyperna i bilaga 1 (avsnitt 3.1) och för växt- och djurarterna i bilaga 2 (avsnitt 3.2 c—3.2 g).

I det slutliga utväljandet och klassificeringen av det område som förtecknas i något av direktiven måste all ekologisk information lämnas som är nödvändig för att möjliggöra en bedömning av områdets bidrag till Natura 2000:s övergripande genomslagskraft och enhetlighet.

För områden som klassificeras eller skall klassificeras som särskilda skyddsområden gäller följande

— All relevant information om arter i bilaga 1 (avsnitt 3.2 a) och flyttfågelarter som inte omfattas av bilaga 1 (avsnitt 3.2 b) är obligatorisk.

— Information om naturtyper i bilaga 1 (avsnitt 3.1) och djur- och växtarter i bilaga 2 (avsnitt 3.2 c—3.2 g) skall lämnas för hela eller del av området om det även är ett erkänt område av gemenskapsintresse enligt rådets direktiv 92/43/EEG eller samtidigt utsett till särskilt bevarandeområde.

— All övrig relevant information om djur- och växtarter (avsnitt 3.3) är önskvärd.

— När ett område klassificeras som särskilt skyddsområde och inte erkänns, helt eller delvis, som ett område av gemenskapsintresse enligt rådets direktiv 92/43/EEG, men viss information om naturliga naturtyper eller djur- och växtarter ändå är relevant för bevarande av de fågelarter för vilka det särskilda skyddsområdet klassificerades, är denna information önskvärd.

För områden som skall utses till särskilda bevarandeområden gäller följande

— All relevant information om naturtyperna i bilaga 1 (avsnitt 3.1) och djur- och växtarterna i bilaga 2 (avsnitt 3.2 c—3.2 g) är obligatorisk. All relevant information om fågelarterna i bilaga 1 och flyttfågelarterna enligt rådets direktiv 79/409/EEG (avsnitt 3.2 a och 3.2 b) måste lämnas för hela eller den del av området som samtidigt klassificeras eller skall klassificeras som särskilt skyddsområde.

— All övrig relevant information om djur- och växtarter (avsnitt 3.3) är önskvärd.

3.1 NATURTYPER i området och beskrivning av dessa

i) Koder och naturtypernas procentuella utbredning

— Naturtyper i bilaga 1: Koder och procentuell utbredning inom området. (Tillägg B)

Här anges koden för naturtyperna i bilaga 1 till direktiv 92/43/EEG enligt tillägg B. Denna kod om fyra tecken följer den hierarkiska framställningen av naturtyperna i bilaga 1 till det direktivet. Alla naturtyper i bilaga 1 som förekommer i ett visst område måste anges, med den procentuella utbredningen (i förening med kriterierna A b i bilaga III till direktivet).

Exempel: 4110/005: 5 % av området är täckt av naturtyp nummer 4110 i bilaga 1.

ii) Kriterier för bedömning av området med avseende på en given naturtyp i bilaga 1 (enligt avsnitt A i bilaga 3)

— REPRESENTATIVITET = Bilaga 3 A a: Naturtypens grad av representativitet på området.

Kriterium A a i bilaga 3 bör kopplas till förklaringarna till naturtyperna i bilaga 1 eftersom dessa förklaringar ger en definition, en lista över karaktäristiska arter och andra relevanta element. Graden av

representativitet ger ett mått på hur typisk en naturtyp är. Om det behövs bör denna bedömning på samma sätt beakta den berörda naturtypens representativitet på området i fråga, antingen för en grupp av naturtyper eller för en viss kombination av olika naturtyper.

Om det inte finns kvantitativa data för jämförelse eller om kriteriet inte kan mätas, får bästa möjliga sakkunskap användas för klassificering av naturtypen.

Följande klassificeringssystem bör användas:

A: mycket god representativitet

B: god representativitet

C: viss representativitet

Vidare måste alla fall där en naturtyp förekommer på området i fråga i obetydlig utsträckning anges i en fjärde kategori:

D: obetydlig förekomst

I de fall där den berörda naturtypens representativitet på området klassas som "D: obetydlig" krävs inga andra uppgifter om de andra bedömningskriterierna för denna naturtyp på området i fråga. I sådana fall ***skall man inte markera*** kriterierna "relativ omfattning", "bevarandestatus" och "globalt värde".

— RELATIV OMFATTNING = Bilaga 3 A b: Andel av området som är täckt av naturtypen i förhållande till den totala yta inom det nationella territoriet som är täckt av naturtypen.

Teoretiskt behöver man för att bedöma kriterium A b mäta den yta som täcks av naturtypen på området och den totala ytan av det nationella territorium som täcks av samma naturtyp. Även om detta är självklart kan det vara mycket svårt att utföra dessa mätningar, särskilt när det gäller den nationella referensytan.

Detta kriterium bör uttryckas som procentandel "p". Antingen dessa två mått finns eller kan erhållas (och procentandelen således kan beräknas) eller resultatet uppstår ur en uppskattning efter bästa möjliga bedömning (vilket är mest troligt) bör en bedömning av "p" i klassintervall göras med hjälp av följande progressiva modell.

A: $100 >= p > 15\ \%$

B: $15 >= p > 2\ \%$

C: $2 >= p > 0$

— BEVARANDESTATUS = Bilaga 3 A c: Grad av bevarande och möjlighet till återställande av den berörda naturtypens struktur och funktioner.

Detta kriterium omfattar tre underkriterier:

i) grad av bevarande av strukturen

ii) grad av bevarande av funktioner

iii) möjlighet till återställande

Även om ovanstående underkriterier skulle kunna bedömas var för sig, bör de ändå kombineras för urvalskraven på områden som föreslås på den nationella listan, eftersom de har en sammansatt och av varandra beroende inverkan på processen.

i) Grad av bevarande av strukturen

Detta underkriterium bör kopplas till förklaringarna till livsmiljöerna i bilaga 1 eftersom dessa ger en definition, en lista på karaktäristiska arter och andra relevanta element.

När man jämför strukturen hos en viss naturtyp på området med uppgifterna i förklaringarna (och annan relevant vetenskaplig information) och även med samma naturtyp på andra områden, bör det vara möjligt att upprätta följande klassificeringssystem med hjälp av bästa möjliga sakkunskap.

I: mycket god struktur

II: väl bevarad struktur

III: ordinär eller delvis försämrad struktur

I de fall där underklassen "mycket god struktur" ges bör kriterium A c i sin helhet klassas som "A: mycket gott bevarande", oberoende av hur de två andra underkriterierna graderas.

I de fall där den berörda naturtypen på området i fråga inte har en mycket god struktur, är det ändå nödvändigt att bedöma de två andra underkriterierna.

ii) Grad av bevarande av funktionerna

Det kan vara svårt att definiera och mäta en viss naturtyps funktioner på det definierade området och bevarandet av dessa och att göra detta oberoende av andra naturtyper. Av denna anledning är det bra att skriva om "bevarandet av funktioner" till utsikterna (kapacitet och möjlighet) för den berörda naturtypen på området i fråga att bibehålla sin struktur i framtiden, med tanke på dels eventuell ogynnsam inverkan, dels alla rimliga ansträngningar att bevara den som är möjliga.

I: mycket goda utsikter

II: goda utsikter

III: ordinära eller ogynnsamma utsikter

I de fall där underklassen "I: mycket goda utsikter" eller "II: goda utsikter" kombineras med graderingen "II: väl bevarad struktur" i det första underkriteriet, bör kriterium A c i sin helhet klassas "A: mycket gott bevarande" respektive "B: gott bevarande", oberoende av graderingen av det tredje underkriteriet, som inte bör beaktas vidare.

I de fall där underklass "III: ordinära eller ogynnsamma utsikter" kombineras med graderingen "III: ordinär eller delvis försämrad struktur" i det första underkriteriet, bör kriteriet A c i sin helhet klassas som "C: ordinärt eller minskat bevarande", oberoende av graderingen av det tredje underkriteriet, som inte bör beaktas vidare.

iii) Möjligheter till återställande

Detta kriterium används till att bedöma i vilken utsträckning återställandet av en berörd naturtyp på området i fråga skulle kunna vara möjligt.

Det första som skall bedömas är genomförbarheten ur vetenskaplig synpunkt: ger nuvarande kunskaper svar på frågorna vad man skall göra och hur man skall göra det? Detta innebär att man måste ha fullständiga kunskaper om naturtypens struktur och funktioner och om de konkreta förvaltningsplaner och anvisningar som behövs för att återställa den, dvs. stabilisera eller öka den procentandel av ytan som täcks av den naturtypen, återupprätta den speciella strukturen och de speciella funktioner som är nödvändiga för ett bibehållande på lång sikt och bibehålla eller återställa en gynnsam bevarandestatus för dess typiska arter.

Den andra frågan som kan ställas är huruvida det är kostnadseffektivt ur naturbevarande synpunkt. I denna bedömning måste man ta hänsyn till i vilken grad naturtypen är hotad och sällsynt.

Klassningssystemet bör med hjälp av bästa möjliga sakkunskap vara följande:

I: återställande lätt

II: återställande möjligt med medelmåttig ansträngning

III: återställande svårt eller omöjligt

Sammanfattning tillämplig på den övergripande graderingen av de tre underkriterierna

A: mycket gott bevarande

= mycket god struktur oberoende av graderingen av de två andra underkriterierna

= strukturen väl bevarad och mycket goda utsikter oberoende av graderingen av det tredje kriteriet

B: gott bevarande

= strukturen väl bevarad och goda utsikter oberoende av graderingen av det tredje underkriteriet

= strukturen väl bevarad och ordinära/kanske ogynnsamma utsikter och återställande lätt eller möjligt med medelmåttig ansträngning

= ordinär struktur/delvis försämrad, mycket goda utsikter och återställande lätt eller möjligt med medelmåttig ansträngning

= ordinär struktur/delvis försämrad, goda utsikter och återställande lätt

C: ordinärt eller minskat bevarande

= alla andra kombinationer

— GLOBAL BEDÖMNING = Bilaga 3 A d: Global bedömning av områdets betydelse för bevarandet av den berörda naturtypen

Detta kriterium bör användas för att bedöma de föregående kriterierna tillsammans och med hänsyn till den betydelse de kan ha för den berörda naturtypen. Andra aspekter kan beaktas när det gäller bedömning av de mest relevanta beståndsdelarna för att göra en global bedömning av deras positiva eller negativa inverkan på bevarandet av naturtypen. De "mest relevanta" beståndsdelarna kan variera från en naturtyp till en annan. De kan omfatta mänskliga aktiviteter, både på området och i dess närhet, som kan inverka på naturtypens bevarandestatus, ägandet av marken, områdets rättsliga ställning, de ekologiska förhållandena mellan de olika naturtyperna och arterna, osv.

Bästa möjliga sakkunskap får användas för att bedöma detta globala värde och följande klassningssystem bör användas:

A: mycket gott värde

B: bra värde

C: visst värde

3.2 Arter som omfattas av artikel 4 i rådets direktiv 79/409/EEG och arter som är upptagna i bilaga 2 till rådets direktiv 92/43/EEG samt områdesbeskrivningar för dessa

i) Uppgifter om arternas KOD, NAMN och POPULATION

För områden anges i förekommande fall det vetenskapliga NAMNET på alla relevanta fågelarter i artikel 4.1 och 4.2 i rådets direktiv 79/409/EEG och alla djur- och växtarter i bilaga 2 till rådets direktiv 92/43/EEG som förekommer på området. Ange även deras population inom området (se nedan). Varje relevant art skall även anges med en sekvensiell KOD från bilaga C, som omfattar alla flyttfågelarter som avses i artikel 4.2 i rådets direktiv 79/409/EEG.

Då ett antal djurarter, särskilt många fågelarter, är migrerande kan området vara viktigt för olika aspekter av arternas livscykel. Dessa kategoriseras nedan:

— Bofasta: förekommer året runt på området

— Häckande/reproducerande: använder området för att bygga bo och föda upp ungar

— Rastande: använder området under flyttning eller för ruggning utanför häckningsmarkerna

— Övervintrande: använder området under vintern

När en icke bofast population förekommer på ett område under mer än en säsong bör detta anges i tillämpliga fält.

Beträffande mängd anges alltid exakta uppgifter om POPULATION när detta är känt. När det exakta talet inte är känt anges populationen i intervall (1-5, 6-10, 11-50, 51-100, 101-250, 251-500, 501-1000, 1001-10 000, > 10 000). När det inte är känt inom vilket intervall en population förekommer men det finns information om minsta och största befolkningsstorlek anges mängden med < (mindre än) eller > (mer än). Ange med ett tillägg om populationsvärdet avser par (p) eller individer (i). För en del arter med speciella häckningssystem kan hannar och honor räknas separat. Här skulle man kunna göra tillägget (m) respektive (f). Särskilt för däggdjur, amfibier/reptiler och fiskar kanske det inte finns några sifferuppgifter alls. I så fall noteras populationens storlek/täthet genom att ange huruvida arten är vanlig (C), sällsynt (R) eller mycket sällsynt (V). I avsaknad av alla uppgifter om populationen anges den som förekommande (P).

För ryggradslösa djur och växter i de få specialfall där mängden av arten är känd för området lämnas en uppskattning av populationen eller ett intervall enligt ovan. Annars anges huruvida arten är vanlig (C), sällsynt (R) eller mycket sällsynt (V). I avsaknad av alla uppgifter om populationen anges den som förekommande (P).

Om ett område utan någon information om populationen ändå är känt som ett område av gemenskapsintresse för en viss art, beskrivs populationen i textfältet "Kvalitet" för områdesbeskrivningen genom att ange huvuddragen i populationen (tät, spridd eller isolerad).

Följande artgrupper registreras var för sig: fåglar, däggdjur, amfibier och reptiler, fiskar, ryggradslösa djur och växter.

ii) Kriterier för områdesbeskrivning för en viss art i bilaga 2 (enligt avsnitt B i bilaga 3)

— POPULATION = Bilaga 3 B a: Storlek och täthet hos den population av arten som finns på området i förhållande till de populationer som finns inom det nationella territoriet.

Detta kriterium finns för att man skall kunna bedöma storleken och tätheten hos populationen på området i förhållande till den nationella populationen. Denna sista aspekt är i allmänhet ganska svår att bedöma. Det optimala måttet vore ett procenttal som är resultatet av förhållandet mellan populationen på området och populationen inom det nationella territoriet. Som föreslås för kriterium A b bör en beräkning eller ett klassintervall användas enligt följande progressiva modell:

A: 100 % > = p > 15 %

B: 15 % > = p > 2 %

C: 2 % > = p > 0 %

Vidare måste alla fall där en population av den berörda arten förekommer på området i fråga *i obetydlig* utsträckning anges i en färde kategori:

D: obetydlig förekomst

I de fall där populationens representativitet på det berörda området är klassad "D: obetydlig" krävs ingen mer uppgift för de andra bedömningskriterierna avseende denna naturtyp på området i fråga. I sådana fall ***skall man inte markera*** kriterierna "bevarandetillstånd", "isolering" och "globalt värde".

— BEVARANDE = Bilaga 3 B b: Grad av bevarande och möjlighet till återställande av artens habitat

Detta kriterium omfattar två underkriterier:

i) grad av bevarande av artens habitat

ii) möjligheter till återställande

i) Grad av bevarande av artens habitat

Kriterium i kräver en global bedömning av habitatets särdrag med avseende på en viss arts biologiska behov. De särdrag som rör populationsdynamiken hör till dem som passar bäst för både djur- och växtarter. Habitatets struktur och vissa abiotiska drag bör bedömas.

Bästa möjliga sakkunskap bör användas för att klassa detta kriterium:

I: elementen i mycket gott tillstånd

II: elementen väl bevarade

III: elementen i ordinärt eller delvis försämrat tillstånd

I de fall där underklass "I: element i mycket gott tillstånd" eller "II: element väl bevarade" anges bör kriterium B b i sin helhet klassas "A: mycket gott bevarande" respektive "B: gott bevarande", oberoende av graderingen av det andra underkriteriet.

ii) Möjligheter till återställande

För detta underkriterium, som bara behöver beaktas när elementen är i ordinärt eller delvis försämrat tillstånd, bör ett liknande tillvägagångssätt som för kriterium A c iii användas, med tillägg av en bedömning av den berörda populationens livskraft. Detta bör resultera i följande graderingssystem:

I: återställande lätt

II: återställande möjligt med medelmåttig ansträngning

III: återställande svårt eller omöjligt

Sammanfattning tillämplig på klassificeringen av de två underkriterierna

A. mycket gott bevarande

= elementen i mycket gott tillstånd oberoende av graderingen av möjligheten till återställande

B. gott bevarande

= elementen väl bevarade oberoende av graderingen av möjligheten till återställande

= elementen i ordinärt eller delvis försämrat tillstånd och återställandet lätt

C: ordinärt eller minskat bevarande

= alla andra kombinationer

— ISOLERING = Bilaga 3 B c: Grad av isolering hos den population som finns på området i förhållande till artens naturliga utbredningsområde.

Detta kriterium kan tolkas som ett ungefärligt mått dels på en viss populations bidrag till arternas genetiska mångfald, dels på den speciella populationens ömtålighet. Enkelt kan man säga att ju mer isolerad en population är (i förhållande till sitt naturliga utbredningsområde) desto större är dess bidrag till arternas genetiska mångfald. Följaktligen bör ordet "isolering" betraktas i ett större sammanhang och tillämpas lika på rent endemiska arter, både på underarter/varieteter/raser och underpopulationer av en metapopulation. I detta sammanhang bör följande gradering tillämpas:

A: populationen (nästan) isolerad

B: populationen inte isolerad men i utkanterna av utbredningsområdet

C: populationen inte isolerad inom utvidgat utbredningsområde

— GLOBAL = Bilaga 3 B d: Global bedömning av områdets betydelse för bevarandet av den berörda arten.

Detta kriterium avser den globala bedömningen av områdets värde för bevarandet av den berörda arten. Det kan användas för att sammanfatta de föregående kriterierna och även för att bedöma andra särdrag hos området som man tror är av betydelse för en viss art. Dessa särdrag kan variera från art till art och kan inbegripa mänskliga aktiviteter på området eller i närheten som kan inverka på artens bevarandestatus, markförvaltning, lagstadgat skydd av området, ekologiska förhållanden mellan de olika typerna av livsmijöer och arter, osv.

Bästa möjliga sakkunskap får användas för denna globala bedömning, med hjälp av följande klassningssystem:

A: mycket gott värde

B: bra värde

C: visst värde

3.3 Andra arter (i tillämpliga fall)

Alla andra *betydelsefulla* djur- och växtarter kan därefter skrivas in, när de är relevanta för bevarande och förvaltning av området. Detta görs på följande sätt:

— Markera rutan för tillämplig artgrupp.

— Ange artens vetenskapliga namn.

— Lämna om möjligt sedvanliga uppgifter om maximipopulation för arten. När det inte finns kvantitativa data anges mängden halvkvantitativt eller kvantitativt på det sätt som beskrivs i avsnitt 3.2 i.

— Använd följande kategorier för att motivera varför varje art tas upp:

  — A. Nationell röd datalista

  — B. Endemiska arter

  — C. Internationella konventioner (inkl. Bern, Bonn och Biodiversitet)

  — D. Andra skäl

  Ytterligare upplysningar om motiveringen för att enskilda arter tas upp, särskilt avseende D, kan lämnas i avsnitt 4.2, som är det fria textfältet för att beskriva områdets kvalitet i och betydelse.

  Koderna i bilaga 3 används *inte* här, inte heller någon områdesbeskrivning för arterna.

4. OMRÅDESBESKRIVNING

Detta avsnitt är främst avsett för fri beskrivning av huvudområdets egenskaper. Detta har två syften:

— att kunna registrera viktig information som inte återges tillräckligt i kodlistan,

— att ge en kortfattad och strukturell beskrivning av området när detaljerna har visats.

4.1 Områdets allmänna karaktär (obligatoriskt)

Detta fält bör ge en övergripande "bild" av området. Sammanfatta områdets kännetecken i stora drag och börja med att ange områdets uppdelning i bredare naturtypsklasser med hjälp av bästa möjliga sakkunskap för att bedöma hur stor del av området som täcks (dessa naturtypsklasser är redan angivna i motsvarande fält). Den totala täckningen av naturtypsklasser bör vara 100 % och motsvara områdets totala ytareal. De huvudsakliga geologiska, geomorfologiska och landskapsmässiga dragen bör beskrivas här. Ange de dominerande vegetationstyperna där detta är relevant. Ta även upp naturtyper som inte är med i bilaga I men som är viktiga för bevarandet av området. Där det är viktigt att ytterligare dela upp informationen på naturtypsklasser för bevarandet av området bör detta göras i avdelningen för fri text kallad övriga områdeskaraktäristika. Detaljinformation om mindre element i området, mosaikartade biotopfördelningar (häckar, alléer, stenmurar) bör även ingå i denna allmänna text.

4.2 Kvalitet och betydelse (obligatoriskt)

Ge en allmän beskrivning av områdets kvalitet och betydelse med tanke på direktivens målsättningar för bevarandet.

Internationellt viktiga våtmarker som stadigt har > 20 000 sjöfåglar bör uppges här. Om en art är upptagen i avsnitt 3.3 med motivering D anges i stora drag grunden för att den tagits med.

4.3 Sårbarhet (obligatoriskt)

Ange vilken typ av belastning och i vilken utsträckning området är utsatt för belastning från människor och annat samt naturtypernas och ekosystemens känslighet. I detta fält bör ingå en beskrivning av viktiga element som inte omfattas i tillräcklig grad av de kodade uppgifter som ingår i avsnitt 6.1.

4.4 Området utpekat till (anges där tillämpligt)

Skriv in som fri text alla aspekter på utväljandet av området som inte täcks av koderna som används i kodfälten för utväljande av område (Se avsnitt 5).

4.5 Ägare (anges där tillämpligt)

Ge en allmän beskrivning av ägarskapet (t.ex. privat, statlig, frivilligorganisationer för bevarande, . . .). Om möjligt görs en uppskattning av varje ägarskapsklass andel av områdets yta.

4.6 Dokumentation (anges där tillämpligt)

Hänvisa till relevanta publikationer och vetenskapliga data om varje område där sådana finns. Informationen skall lämnas enligt vedertaget bruk för vetenskapliga hänvisningar. Opublicerat eller meddelanden som hänför sig till den information som ges i registreringsblanketten bör tas med när det är användbart.

4.7 Historia (skall ej fyllas i)

Detta fält kommer att användas av den behöriga avdelningen på kommissionen för att föra anteckningar om de olika stadierna i utvecklingen av det aktuella områdesregistret. Exempel på information som skall registreras är:

— första anmälan,

— korrigering av fel,

— ändringar till följd av faktiska fysiska förändringar på området.

För varje fall omfattar historiefältet tre underfält:

— datum för ändringen,

— namnet på det fält som ändras,

— en kortfattad beskrivning av de ändringar som har gjorts.

5. OMRÅDESSKYDD OCH RELATION TILL CORINE-BIOTOPER

När det gäller registrerade samband enligt 5.1 och 5.2 nedan måste en karta lämnas som tydligt visar gränserna för dessa områden (för närmare förklaringar se avsnitt 7 i förklaringarna).

5.1 Typ av utpekande på nationell och regional nivå (Bilaga D) (obligatoriskt)

Bilaga D innehåller för varje medlemsstat en sekvensiell lista över de relevanta typerna av områden som skall utses för naturbevarande ändamål och som är skyddade enligt lag och en definition från nationell/regional nivå. Listan av skyddstyper omfattar följande tre kategorier:

A. Typer av områden som skall utses i syfte att skydda djur, växter, naturtyper och landskap (det sistnämnda i den mån det är av betydelse för djur, växter och skydd av naturtyper).

B. Lagstiftning i sektorsvisa (särskilt skogsbruk) lagstiftande och administrativa lagar som ger ett fullgott skydd för bevarandet av djur, växter och naturtyper.

C. Privata stadgar som ger ett varaktigt skydd av djur, växter eller naturtyper.

Skyddstyperna klassas efter hur strängt de skyddas och börjar med den strängaste lagstiftningen. När det inte finns någon skyddsstatus för området är det viktigt att ange detta med den nationella koden för "ingen skyddsstatus".

Koden för den tillämpliga områdestypen skall anges för varje område tillsammans med den procentuella täckningen för varje områdestyp inom området. Den information som lagras i detta fält avser nivån för de olika områdestyper som skall utses. Om flera naturreservat av samma typ ingår i det registrerade området skall det procenttal av den totala ytan som täcks av dessa reservat anges. De enskilda utsedda områdenas förhållande till området registreras separat (se 5.2).

5.2 Relation mellan det beskrivna området och andra områden (angränsande områden och områden som tillhör andra typer) (anges i tillämpliga fall)

I den här delen av blanketten kan man uppge angränsande områden eller områden som tillhör andra typer som överlappar eller gränsar till varandra. Förhållandet mellan de olika typerna fastställs även genom korshänvisning.

Alla möjliga samband kodas på följande sätt:

— Typerna är sammanfallande (använd kod =).

— Det beskrivna området omsluter ett annat område fullständigt (använd kod +).

— Det andra området omsluter det beskrivna området fullständigt (använd kod –).

— De båda områdena överlappar varandra delvis (använd kod *).

Förutom dessa koder bör den procentandel av det beskrivna området som överlappar det andra området anges.

— Angränsande områden anges med "/".

Dessutom finns det plats att ange eventuella typer av områden som skall utses på internationell nivå (t.ex. Ramsar, biogenetiska reservat, Europeiska diplomområden, Barcelona, biosfärreservat, Världsarvsområden, ...) och först några öppna textfält där nationellt utsedda områden kan uppges med namnet på området tillsammans med sambandstypen och den procentuella överlappningen i förhållande till det beskrivna området. Därmed kan man göra korshänvisningar med databasen för utsedda områden.

5.3 Relation mellan det beskrivna området och Corine-biotopområden (anges i tillämpliga fall)

För alla beskrivna områden som överlappar Corine-biotopområden registreras koden för corine-området, vilken typ av överlappning (använd koderna i 5.2) och den procentandel av det beskrivna området som överlappar corine-området.

6. PÅVERKAN OCH AKTIVITETER I OCH OMKRING OMRÅDET

6.1 Generell påverkan och aktiviteter och arealsandel av området som påverkas (Bilaga E) (anges i tillämpliga fall)

Påverkan avser alla mänskliga aktiviteter och naturliga processer som kan påverka, positivt eller negativt, bevarandet och förvaltningen av området (förtecknat i bilaga E). Med hänsyn till påverkan och verksamhet inom området anges

— tillämpliga koder ur bilaga E,

— i vilken utsträckning de påverkar området med hjälp av följande kategorier:

  — A: stor påverkan

  — B: ordinär påverkan

  — C: liten påverkan

— den procentandel av områdets yta som påverkas,

— huruvida påverkan är positiv (+), neutral (0) eller negativ (–).

Beskriv även påverkan och verksamhet i områdets omgivningar. Med omgivningar avses den yta där påverkan och verksamhet utanför området kan påverka områdets integritet. Detta beror bland annat på den lokala topografin, områdets natur och typen av mänsklig verksamhet. Om det förekommer relevant påverkan eller verksamhet som inte ingår i förteckningen, anges dessa i det fria textfältet "sårbarhet" i avsnitt 4.3.

6.2 Områdets skötsel

Organ som ansvarar för skötseln av området (anges i tillämpliga fall)

Skriv in fullständiga uppgifter med namn, adress och telefon/fax till den myndighet och/eller person som ansvarar för skötseln av området.

Information om planer och metoder för områdets skötsel och även om traditionell verksamhet (anges i tillämpliga fall)

En kortfattad översikt av de förvaltningsplaner som utarbetats eller utarbetas och ett åtgärdsprogram. Härvid bör hänsyn tas till hoten mot det beskrivna området från de mänskliga aktiviteterna i förening med sårbarheten (4.3).

Som redan anförts i inledningen kan information av detta slag i många fall vara viktig att ta hänsyn till när man uppskattar graden av framgång i samband med utvärderingen av de åtgärder för bevarande som föreslås i Life eller andra finansiella instrument. Anför eventuella publicerade planer.

7. KARTLÄGGNING AV OMRÅDET (obligatoriskt)

Genom att upprätta kartor över gränserna kan man i informationen om området göra mer exakta rumsliga hänvisningar. När data digitaliseras kan de undersökas i en större omgivning genom digital överlagring med andra datalager (t.ex. resultaten från Land Cover-projektet, jordar, vattenkvalitet eller fysisk planering). Detta gör att uppgifterna kan användas i en mängd tillämpningar som kräver exakt information om rumsliga förhållanden. Uppgifterna blir till exempel mycket mer användbara som stöd i bedömningen av miljöpåverkan.

Alla områden måste ritas in på kartor som är lika detaljerade och av samma kvalitet som de offentliga publicerade topografiska kartorna och uppfylla alla normer som gäller för det behöriga topografiska institutet i skala 1:100 000, eller så nära detta som möjligt, och linjetjocklek under 0,4 mm. När man använder denna skala där det förekommer flera näraliggande områden bör man använda samma karta för alla områdena.

Om områdesgränserna också finns i ett geografiskt informationssystem, med hänvisning till kartserier som används för digitalisering, skala, kartprojektion och -parametrar, bör dessa digitala data vara åtkomliga och hithörande information tas med i blanketten.

De områden som motsvarar huvudkategorierna för att utses och som har den högsta graden av bevarande måste ritas in på en andra karta med exakt samma egenskaper som den första kartan.

Dessutom anses ett flygfotografi av området vara mycket användbart för att "förstå" områdets natur.

8. DIABILDER (anges i tillämpliga fall)

En förteckning över diabilder och annat fotografiskt underlag skickas in tillsammans med blanketten med angivande av motiv, plats och datum då bilderna togs. Även om det är frivilligt är det mycket användbart med fotografiskt underlag för att "förstå" det berörda områdets allmänna gestaltning, särskilt när det uppstår problem eller klagomål angående ett visst område. Dessutom kan kommissionen använda dessa diabilder för informations- eller utbildningsändamål när det gäller Natura 2000-nätverket.

Det nummer som diabilden ges i blanketten måste också anges på ett exemplar av diabilden. För alla diabilder och fotografier bör man även lämna uppgift om upphovsman och copyright.

NATURA 2000-NÄTVERKET

TILLÄGG TILL DATABLANKETTEN

Tillägg A

Förteckning över alla regioner inom Europeiska unionen definierad av Eurostat i NUTS-kodsystemet

REGIONER

Nomenklaturen för statistiska territoriella enheter

NUTS

Mars 1995

Ämne
Allmän statistik
Serie
Metoder

1
E

STATISTISKT DOKUMENT

INNEHÅLLSFÖRTECKNING

	Sid. nr
Inledning	5
Överensstämmelse mellan NUTS-nivåer	8
Regionernas yta	9
Regionernas befolkning	9

	Förteckning över namn och koder	Kartor
EUR15 NUTS-nivå 0	-	10
EUR15 NUTS-nivå 1	-	11
Belgique/België	13	14
Danmark	16	17
Deutschland	19	29
Ellada	34	36
Espanã	38	40
France	43	46
Ireland	48	49
Italia	51	54
Luxembourg	57	14
Nederland	59	60
Österreich	63	64
Portugal	67	68
Suomi/Finland	71	72
Sverige	75	76
United Kingdom	78	80

Bilaga	82

INLEDNING

Nomenklaturen för statistiska territoriella enheter (NUTS) inrättades av Eurostat i syfte att tillhandahålla en enhetlig indelning i territoriella enheter för framställning av regional statistik för Europeiska unionen.

Även om NUTS i sig inte har något rättsligt värde, har den använts i gemenskapslagstiftningen sedan 1988 (rådets direktiv (EEG) nr 2052/88 om strukturfondernas arbetsuppgifter: EGT L 185 av den 15 juli 1988).

Förutom att införa unionens tre nya medlemsstater (Österrike, Finland och Sverige) tar den här utgåvan upp de administrativa förändringar som skett sedan NUTS publicerades senast i mars 1992:

- Nivå 3 förändras helt när det gäller "Länder" i före detta Östtyskland.
- En tionde "province" har bildats i Belgien. Brabant har delats in i Brabant Wallon och Vlaams Brabant och Bryssel har skilts från "province" Brabant. Detta gör det möjligt att till sist få en fullständig hierarkisk struktur på den belgiska nomenklaturen.
- Irland förändras från nio "planning regions" till åtta "regional authority regions". De tre "planning regions" North East, Donegal och North West har slagits ihop till en region: Border. "Planning region" East har delats in i Dublin och Mid-East.
- I Italien har sex "provincie" delats in i två: Vercelli, Novara, Como, Milano, Forli och Firenze. "Provincie" Catanzaro har delats in i tre.

Dessutom har en del ändringar gjorts i koden. Strukturen är oförändrad men de två första tecknen, tidigare R1, R2, ... har ersatts av ISO Alfa 2-kod. Kodningssystemet har också gjorts om så att nomenklaturens olika element presenteras i den ordning som medlemsstaterna önskar, när koderna väljs i stigande numerisk ordning.

Kartorna i det här dokumentet är endast avsedda att underlätta för läsaren att lokalisera regionerna: regiongränserna är också enbart indikativa. Skalan kan variera beroende på land.

För att skilja på regioner som har samma namn har landets förkortning lagts till dessa.

Några NUTS-regioner förekommer på flera nivåer (Luxemburg t.ex. förekommer som landet och på nivå 1, 2 och 3). I sådana fall är bara en kod tilldelad. För att lättare kunna välja regionerna på en bestämd nivå upprepas deras namn i kolumnerna som svarar mot nivån till vilken de hör. Bilaga I innehåller en förteckning över dessa regioner.

GRUNDLÄGGANDE PRINCIPER

NUTS-nomenklaturen skapades och utvecklades enligt följande principer:

a. NUTS förordar institutionella indelningar.

Man kan använda olika kriterier när man delar in ett nationellt territorium i regioner. Dessa är vanligtvis antingen normativa eller analytiska kriterier:

Normativa regioner är uttrycket för en politisk vilja. Deras gränser fastställs utifrån de uppgifter som tilldelats de territoriella samhällena, utifrån storleken på den befolkning som är nödvändig för att utföra dessa uppgifter effektivt och ekonomiskt samt utifrån historiska, kulturella och andra faktorer.

Analytiska (eller funktionella) regioner definieras utifrån analytiska krav. De grupperar zoner utifrån geografiska kriterier (t.ex. höjd över havet eller jordart) eller genom användning av socio-ekonomiska kriterier (t.ex. homogenitet, regionala ekonomiers komplementaritet eller polaritet).

Av praktiska skäl som har att göra med tillgång på data och genomförande av regional politik, baseras NUTS-nomenklaturen framförallt på de institutionella indelningar som för närvarande tillämpas i medlemsstaterna (normativa kriterier).

b. NUTS förordar regionala enheter med allmän karaktär.

I vissa medlemsstater används ibland territoriella enheter som är specifika för vissa verksamhetsområden (gruvområden, tågtrafikområden, jordbruksområden, arbetsmarknadsregioner etc.).

NUTS avstår från vissa specifika territoriella och lokala enheter till förmån för allmänna regionala enheter.

c. NUTS är en hierarkisk klassifikation på fem nivåer (tre regionala nivåer och två lokala nivåer).

Eftersom NUTS är en hierarkisk klassifikation delar den in varje medlemsstat i ett helt tal NUTS 1-regioner, vilka i sin tur är indelade i ett helt tal NUTS 2-regioner och så vidare.

På den regionala nivån (bortsett från kommunerna) omfattar medlemsstaternas administrativa struktur i allmänhet två centrala regionala nivåer (Länder och Kreise i Tyskland, régions och départements i Frankrike, Comunidades autonomas och provincias i Spanien, standard regions och counties i Förenade kungariket, regioni och provincie i Italien etc.).

För att kunna gruppera samman jämförbara enheter på varje NUTS-nivå måste man för varje medlemsstat lägga en extra regional nivå till de två centrala nivåer som avses ovan. Denna extra nivå motsvarar därför en mindre viktig eller till och med obefintlig administrativ struktur, och dess klassifikationsnivå varierar mellan de tre första NUTS-nivåerna beroende på medlemsstat: NUTS 1 för Frankrike, Italien, Grekland och Spanien, NUTS 2 för Tyskland och Förenade kungariket, NUTS 3 för Belgien etc.

TILLÄMPNINGAR

NUTS-nomenklaturen fungerar som en hänvisning

a) vid insamling, utveckling och harmonisering av regional gemenskapsstatistik:

Under 1970-talet ersatte NUTS gradvis de speciella indelningar som användes inom de olika statistiska områdena (jordbruksregioner, transportregioner etc.) och det var på grundval av NUTS som man utvecklade de regionala ekonomiska räkenskaperna och fastställde de regionala områdena för gemenskapsundersökningar.

b) vid socio-ekonomiska analyser av regioner:

Samtidigt som NUTS upprättar ett inbördes förhållande mellan regioner ur storlekssynpunkt tillhandahåller den flera analytiska nivåer. Brysselkonferensen 1961 om regionala ekonomier, som organiserades av kommissionen, fann att NUTS 2 (basregioner) var den ram som medlemsstaterna i allmänhet använde när de tillämpade sin regionala politik och därför lämpade sig för att analysera regional-nationella problem, medan NUTS 1 (större socio-ekonomiska regioner som grupperar basregioner) borde användas för att analysera gemenskapsproblem som "tullunionens och den ekonomiska integrationens effekt på områden på nivån närmast under de nationella områdena". NUTS 3, som i stort sett omfattar regioner som är för små för komplicerade ekonomiska analyser, kan användas för att ställa särskilda diagnoser eller för att ange var speciella regionala åtgärder bör vidtas.

c) vid utformandet av gemenskapens regionalpolitik:

För att bedöma berättigande till bidrag från strukturfonderna har regioner vars utveckling har kommit efter (regioner som berörs av mål 1) och de nordiska regioner vars befolkningstäthet är extremt låg (regioner som berörs av mål 6) klassificerats som NUTS 2-nivåer.

De områden som är bidragsberättigade enligt de andra prioriterade målen har huvudsakligen klassificerats som NUTS 3-nivå.

Den periodiska rapporten om den sociala och ekonomiska situationen i och utvecklingen av gemenskapens regioner, som gemenskapen måste utarbeta vart tredje år enligt artikel 8 i rådets direktiv (EEG) nr 4254/88 om Europeiska regionala utvecklingsfonden, har hittills mestadels utarbetats på NUTS 2-nivå.

HUVUDSAKLIGA SÄRDRAG

Den nuvarande NUTS-nomenklaturen delar in Europeiska unionens ekonomiska territorium[1] i 77 regioner på NUTS 1-nivå, 206 regioner på NUTS 2-nivå och 1 031 regioner på NUTS 3-nivå. På den lokala nivån har NUTS 4 enbart fastställts för följande länder: Finland, Grekland, Irland, Luxemburg, Portugal och Förenade kungariket. NUTS 5-nivån består av 98 433 kommuner eller motsvarande.

Trots målsättningen att se till att alla regioner av jämförbar storlek hamnar på samma NUTS -nivå, består varje nivå fortfarande av regioner som skiljer sig åt vad beträffar yta, befolkning, ekonomisk betydelse eller administrativ makt. Denna heterogenitet på gemenskapsnivå speglar ofta den situation som råder på medlemsstatsnivå.

När det gäller yta ligger de största regionerna i Sverige och Finland:

- Manner-Suomi (Kontinentala Finland)[2] på NUTS 1-nivå: 336 600 km^2
- Övre Norrland (SE): 154 310 km^2, Pohjois-Suomi (FI): 136 070 km^2 på NUTS 2-nivå
- Lappi (FI): 98 940 km^2, Norrbottens län (SE): 98 910 km^2, Västerbottens län (SE): 55 400 km^2 på NUTS 3-nivå

När det gäller befolkning finns det också markanta skillnader mellan regioner:

- På NUTS 1-nivå har sydöstra England och Nordrhein-Westfalen flest invånare (båda 17 000 000), medan Åland (25 000 invånare) är den mest glesbefolkade bland NUTS 1-regionerna.
- På NUTS 2-nivå har Île de France och Lombardia 10 miljoner respektive 9 miljoner invånare medan det finns 16 regioner (de flesta av dem perifera regioner eller öar) med färre än 300 000 invånare: Åland, Burgenland, Flevoland, Guyane, Ceuta y Mellila, Valle d'Aosta, belgiska Luxemburg, La Rioja, Corse, Açores, Madeira, Highlands och Islands samt fyra grekiska regioner.
- På NUTS 3-nivå har Greater London, Berlin, de spanska provinserna Madrid och Barcelona, de italienska provinserna Milano, Roma och Napoli och det grekiska nomos Attiki fler än 3 miljoner invånare, medan flera NUTS 3-regioner i Tyskland, Belgien, Österrike, Finland och Grekland har en befolkning under 50 000 invånare.

Följande tabell visar de största, minsta och genomsnittliga ytorna och befolkningarna på de tre första NUTS-nivåerna i varje medlemsstat och i Europeiska unionen som helhet.

1 Hänvisning: ESK 2.05, 13.07.

2 Med undantag av Sverige som bara består av en NUTS 1-region.

PRESENTATION

Den här publikationen omfattar bara de tre första nivåerna av NUTS. Den fullständiga nomenklaturen finns på diskett. Den omfattar gemenskapskoderna, de nationella koderna och beteckningarna på de **fem nivåer** som beskrivs i det här dokumentet.

Eurostats informationskontor sänder er gärna en diskett på begäran.

INFORMATION OFFICE:

Bâtiment Jean Monnet
L - 2920 LUXEMBOURG
tél.:+/352-4301/34567 - fax: +/352-436404

DATA SHOP:

rue Joseph II, 121 - bureau 3/235
B - 1049 BRUXELLES
tél.: +/32-2/299.6666 - fax: +/32-2/295.0125

Tabell 1: Överensstämmelse mellan NUTS-nivåer och de nationella administrativa enheterna

	NUTS 1		NUTS 2		NUTS 3		NUTS 4		NUTS 5	
BE	Régions	3	Provinces	11	Arrondissements	43	-		Communes	589
DK	-	1	-	1	Amter	15	-		Kommuner	276
DE	Länder	16	Regierungsbezirke	38	Kreise	445	-		Gemeinden	16176
GR	Groups of development regions	4	Development regions	13	Nomoi	51	Eparchies	150	Demoi/Koinotites	5921
ES	Agrupacion de comunidades autonomas	7	Comunidades autonomas + Ceuta y Mellila	17 1	Provincias + Ceuta y Mellila	50 2	-		Municipios	8077
FR	Z.E.A.T + DOM	8 1	Régions + DOM	22 4	Départements + DOM	96 4	-		Communes	36664
IE	-	1	-	1	Regional Authority Regions	8	Counties/County boroughs	34	DEDs/Wards	3445
IT	Gruppi di regioni	11	Regioni	20	Provincie	103	-		Comuni	8100
LU	-	1	-	1	-	1	Cantons	12	Communes	118
NL	Landsdelen	4	Provincies	12	COROP regio's	40	-		Gemeenten	672
AT	Gruppen von Bundesländern	3	Bundesländer	9	Gruppen von Politischen Bezirken	35	-		Gemeinden	2351
PT	Continente + Regioes autonomas	1 2	Comissaoes de coordenaçao regional + Regioes autonomas	5 2	Grupos de Concelhos	30	Concelhos - minicipios	305	Freguesias	4208
FI	Manner-Suomi/Ahvenanmaa	2	Suuralueet	6	Maakunnat	19	Seutukunnat	88	Kunnat	455
SE	-	1	Riksområden	8	Län	24	-		Kommuner	286
UK	Standard regions	11	Groups of counties	35	Counties/Local authority regions	65	Districts	485	Wards/Communities/ Localities	11095
EUR 15		**77**		**206**		**1031**		**1074**		**98433**

De nationella totalsummorna på en nivå tar de högre nivåerma som hör till den nivån med i beräkningen (exempelvis Belgien: 10 provinser och en enhet ansedd som NUTS 2: Rég. Bruxelles-Cap/Brussels Hfdst. gewest).

Tabell 2 : Regionernas yta (1000 km2)

	NUTS 1			NUTS 2			NUTS 3		
	Genoms.	Min.	Max.	Genoms.	Min.	Max.	Genoms.	Min.	Max.
B	10.2	0.2	16.8	3.4	2.40	4.4	0.7	0.10	2
DK	43.1	43.1	43.1	43.1	43.10	43.1	2.9	0.10	6.2
D	22.3	0.4	70.6	8.9	0.40	29.5	0.7	0.03	2.9
GR	33	3.8	56.8	10.2	2.31	19.1	2.6	0.33	5.4
E	72.1	7.2	215	28	0.03	94.2	9.7	0.01	21.7
F	70.36	12	145.6	24.4	1.10	83.9	6.3	0.11	83.9
IRL	68.9	68.9	68.9	68.9	68.90	68.9	7.7	3.32	12.2
I	27.4	13.6	44.4	15.1	3.30	25.7	3.2	0.21	7.5
L	2.6	2.6	2.6	2.6	2.60	2.6	2.6	2.60	2.6
NL	10.3	7.3	11.9	3.4	1.40	5.7	1	0.13	3.4
A	28	23.6	34.4	9.3	0.41	19.2	2.4	0.41	4.6
P	30.7	0.8	88.9	13.1	0.80	27	3.1	0.80	8.6
FIN	169.1	1.6	336.6	56.4	1.55	136.1	17.8	1.55	98.9
S	410.9	410.9	410.9	51.4	6.50	154.3	17.1	2.90	98.9
UK	22	7.3	77.1	6.9	0.70	30.6	3.7	0.38	25.3
EUR15	**68.1**	**0.2**	**410.9**	**23.0**	**0.03**	**154.3**	**5.4**	**0.01**	**98.9**

Tabell 3: Regionernas befolkning 1.1.1992 (1000)

	NUTS 1			NUTS 2			NUTS 3		
	Genoms.	Min.	Max.	Genoms.	Min.	Max.	Genoms.	Min.	Max.
B	3348	951	5810	1116	236	2258	234	38	951
DK	5171	5171	5171	5171	5171	5171	335	45	608
D	5039	684	17595	2015	492	5273	148	17	3456
GR	2578	1004	3540	793	195	3540	202	21	3540
E	5584	1502	10502	2171	127	6984	752	56	4910
F	6546	1539	10862	2266	134	10862	589	73	2540
IRL	3549	3549	3549	3549	3549	3549	444	195	1371
I	5169	1584	8868	2843	117	8868	599	92	3923
L	393	393	393	393	393	393	393	393	393
NL	3796	1605	7117	1265	238	3284	380	55	1292
A	2638	1750	3336	879	273	1570	226	21	1570
P	3286	238	9366	1408	238	3479	329	50	1832
FIN	2527	25	5030	842	25	1787	266	25	1278
S	8668	8668	8668	1084	397	1728	361	57	1662
UK	5273	2089	17703	1657	278	6905	892	72	6905
EUR15	**4238**	**25**	**17703**	**1830**	**25**	**10862**	**410**	**17**	**6905**

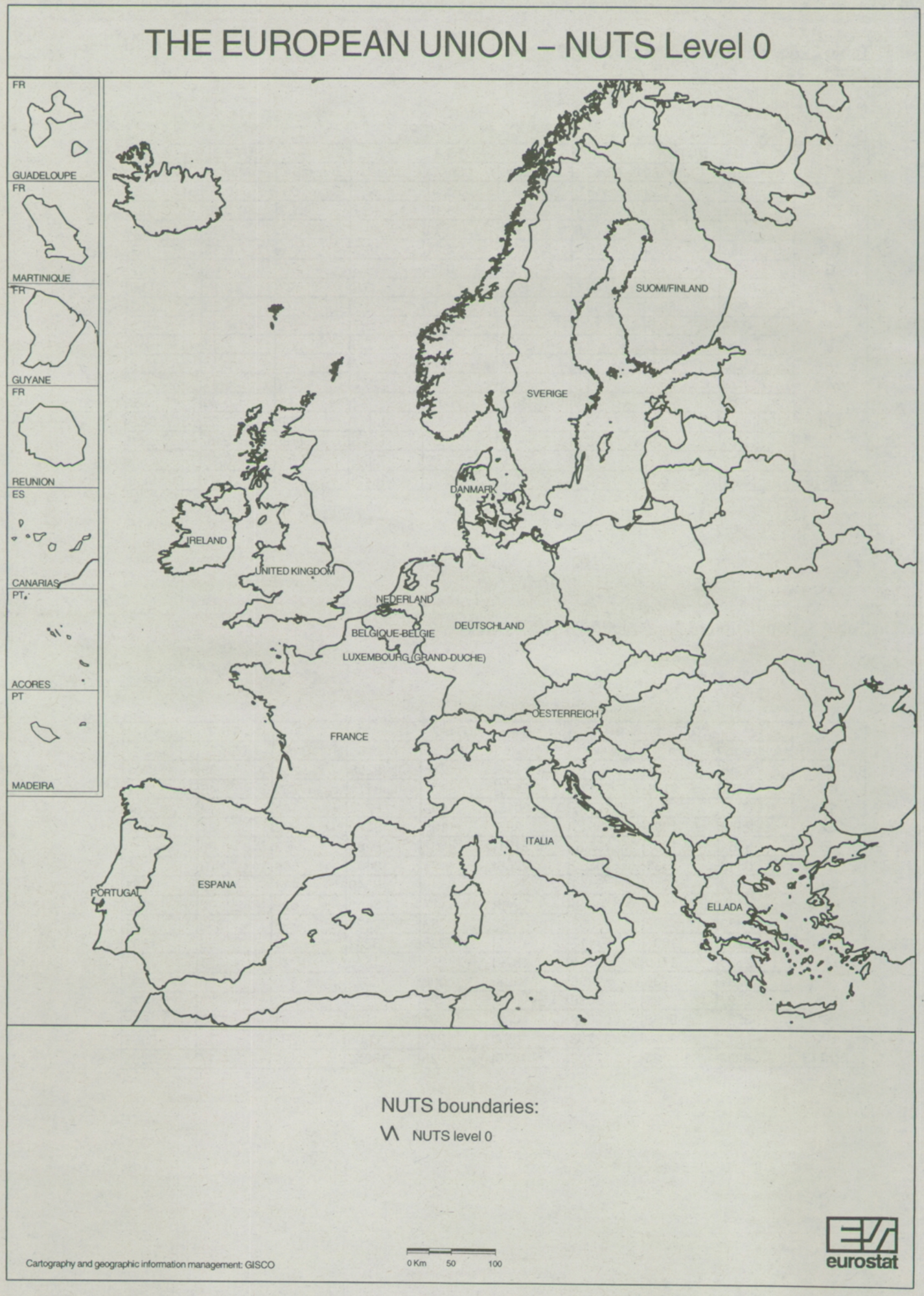
THE EUROPEAN UNION – NUTS Level 0
FR
GUADELOUPE
FR
MARTINIQUE
FR
GUYANE
FR
REUNION
ES
CANARIAS
PT
ACORES
PT
MADEIRA
SUOMI/FINLAND
SVERIGE
DANMARK
IRELAND
UNITED KINGDOM
NEDERLAND
BELGIQUE-BELGIE
LUXEMBOURG (GRAND-DUCHE)
DEUTSCHLAND
OESTERREICH
FRANCE
ITALIA
ESPANA
PORTUGAL
ELLADA
NUTS boundaries:
NUTS level 0
Cartography and geographic information management: GISCO
0 Km 50 100
eurostat

THE EUROPEAN UNION – NUTS Level 1

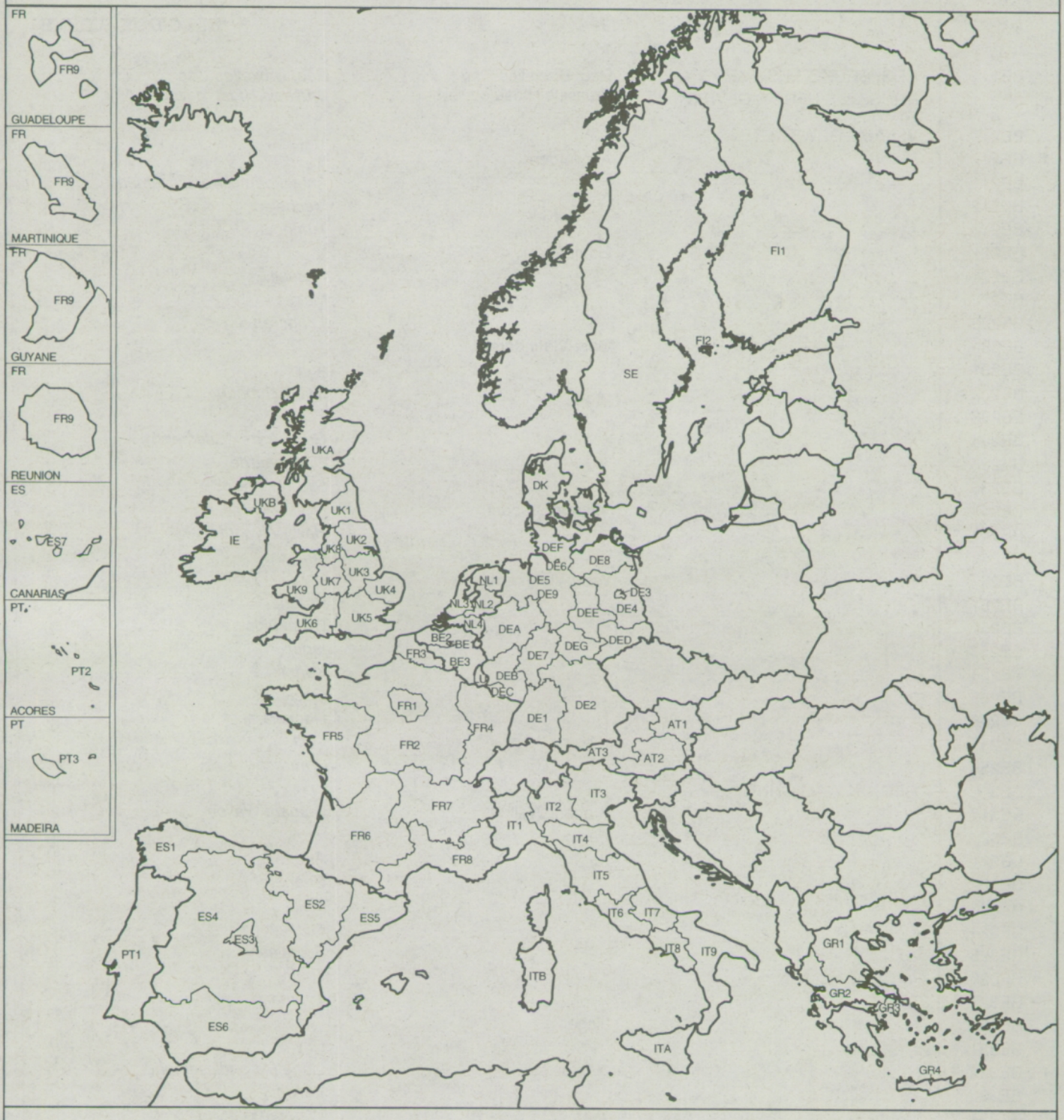

NUTS boundaries:

NUTS level 0

NUTS level 1

0 Km 50 100

Cartography and geographic information management: GISCO

eurostat

CODE	NUTS 1	NUTS 2	NUTS 3
BE			**BELGIQUE-BELGIË**
BE1	RÉG. BRUXELLES-CAP.-BRUSSELS HFDST. GEWEST	Rég. Bruxelles-Cap Brussels Hfdst. gewest	*Rég. Bruxelles-Cap Brussels Hfdst. gewest*
BE2	VLAAMS GEWEST		
BE21		Antwerpen	
BE211			*Antwerpen (Arrondissement)*
BE212			*Mechelen*
BE213			*Turnhout*
BE22		Limburg (b)	
BE221			*Hasselt*
BE222			*Maaseik*
BE223			*Tongeren*
BE23		Oost-Vlaanderen	
BE231			*Aalst*
BE232			*Dendermonde*
BE233			*Eeklo*
BE234			*Gent (Arrondissement)*
BE235			*Oudenaarde*
BE236			*Sint-Niklaas*
BE24		Vlaams Brabant	
BE241			*Halle-Vilvoorde*
BE242			*Leuven*
BE25		West-Vlaanderen	
BE251			*Brugge*
BE252			*Diksmuide*
BE253			*Ieper*
BE254			*Kortrijk*
BE255			*Oostende*
BE256			*Roeselare*
BE257			*Tielt*
BE258			*Veurne*
BE3	RÉGION WALLONNE		
BE31		Brabant Wallon	*Brabant Wallon*
BE32		Hainaut	
BE321			*Ath*
BE322			*Charleroi*
BE323			*Mons*
BE324			*Mouscron*
BE325			*Soignies*
BE326			*Thuin*
BE327			*Tournai*
BE33		Liège	
BE331			*Huy*
BE332			*Liège (Arrondissement)*
BE333			*Verviers*
BE334			*Waremme*
BE34		Luxembourg (b)	
BE341			*Arlon*
BE342			*Bastogne*
BE343			*Marche-en-Famenne*
BE344			*Neufchâteau*
BE345			*Virton*
BE35		Namur	
BE351			*Dinant*
BE352			*Namur (Arrondissement)*
BE353			*Philippeville*

BELGIQUE – BELGIË / LUXEMBOURG (GD) - NUTS level 2





NUTS boundaries:

NUTS level 2
NUTS level 1
NUTS level 0

0 Km 25 50

Cartography and geographic information management: GISCO

eurostat

BELGIQUE – BELGIË / LUXEMBOURG (GD) - NUTS level 3

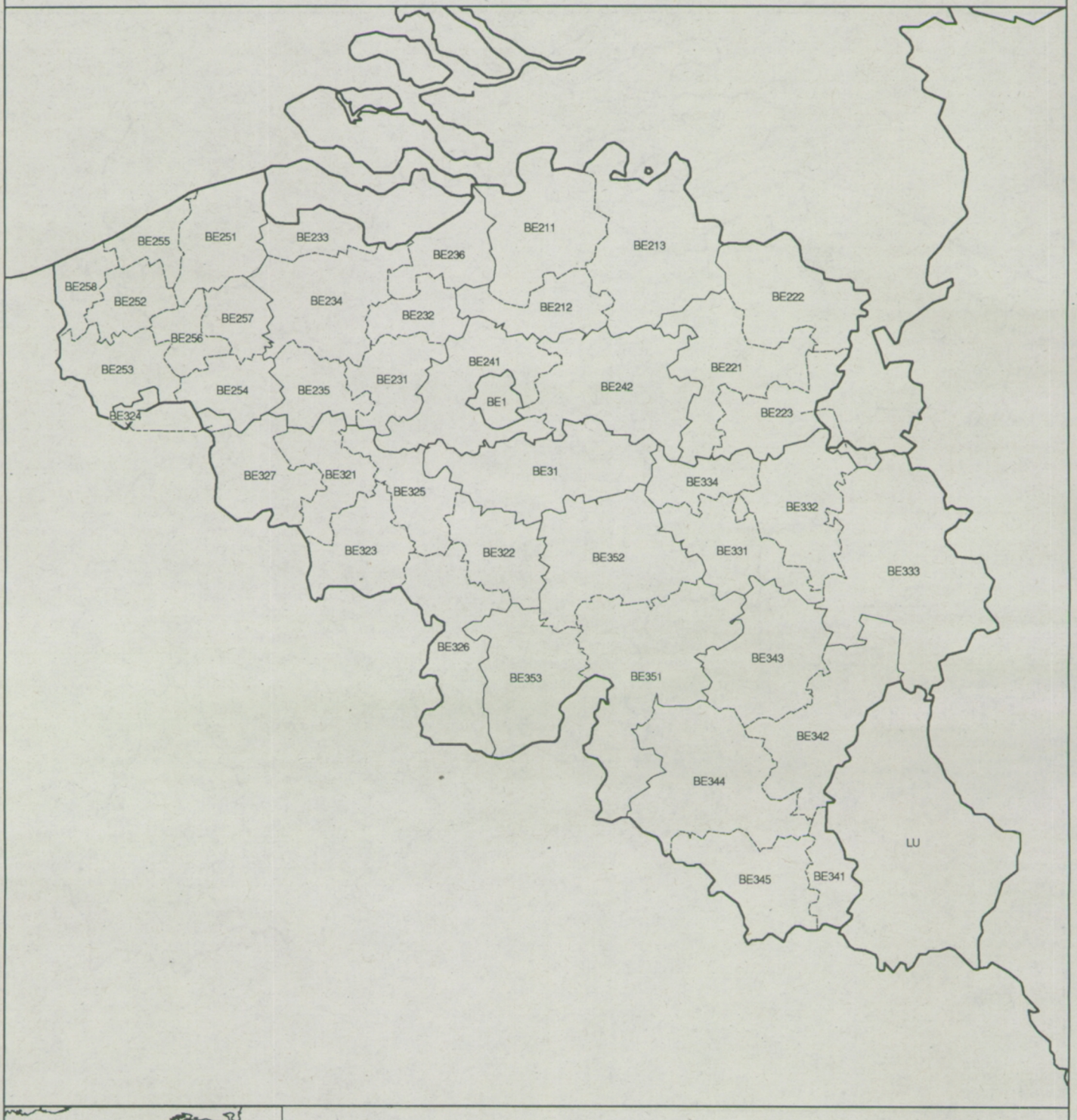



NUTS boundaries:

- NUTS level 3
- NUTS level 2
- NUTS level 1
- NUTS level 0

0 Km 25 50

Cartography and geographic information management: GISCO

eurostat

CODE	NUTS 1	NUTS 2	NUTS 3
DK	DANMARK	Danmark	**DANMARK**
DK001			*København og Frederiksberg Kommuner*
DK002			*Københavns amt*
DK003			*Frederiksborg amt*
DK004			*Roskilde amt*
DK005			*Vestsjællands amt*
DK006			*Storstrøms amt*
DK007			*Bornholms amt*
DK008			*Fyns amt*
DK009			*Sønderjyllands amt*
DK00A			*Ribe amt*
DK00B			*Vejle amt*
DK00C			*Ringkøbing amt*
DK00D			*Århus amt*
DK00E			*Viborg amt*
DK00F			*Nordjyllands amt*

DANMARK - NUTS level 3





NUTS boundaries:

NUTS level 3

NUTS level 0

0 Km 25 50

Cartography and geographic information management: GISCO

eurostat

CODE	NUTS 1	NUTS 2	NUTS 3
DE			**DEUTSCHLAND**
DE1	BADEN-WÜRTTEMBERG		
DE11		Stuttgart	
DE111			*Stuttgart, Stadtkreis*
DE112			*Böblingen*
DE113			*Esslingen*
DE114			*Göppingen*
DE115			*Ludwigsburg*
DE116			*Rems-Murr-Kreis*
DE117			*Heilbronn, Stadtkreis*
DE118			*Heilbronn, Landkreis*
DE119			*Hohenlohekreis*
DE11A			*Schwäbisch Hall*
DE11B			*Main-Tauber-Kreis*
DE11C			*Heidenheim*
DE11D			*Ostalbkreis*
DE12		Karlsruhe	
DE121			*Baden-Baden, Stadtkreis*
DE122			*Karlsruhe, Stadtkreis*
DE123			*Karlsruhe, Landkreis*
DE124			*Rastatt*
DE125			*Heidelberg, Stadtkreis*
DE126			*Mannheim, Stadtkreis*
DE127			*Neckar-Odenwald-Kreis*
DE128			*Rhein-Neckar-Kreis*
DE129			*Pforzheim, Stadtkreis*
DE12A			*Calw*
DE12B			*Enzkreis*
DE12C			*Freudenstadt*
DE13		Freiburg	
DE131			*Freiburg im Breisgau, Stadtkreis*
DE132			*Breisgau-Hochschwarzwald*
DE133			*Emmendingen*
DE134			*Ortenaukreis*
DE135			*Rottweil*
DE136			*Schwarzwald-Baar-Kreis*
DE137			*Tuttlingen*
DE138			*Konstanz*
DE139			*Lörrach*
DE13A			*Waldshut*
DE14		Tübingen	
DE141			*Reutlingen*
DE142			*Tübingen, Landkreis*
DE143			*Zollernalbkreis*
DE144			*Ulm, Stadtkreis*
DE145			*Alb-Donau-Kreis*
DE146			*Biberach*
DE147			*Bodenseekreis*
DE148			*Ravensburg*
DE149			*Sigmaringen*

CODE	NUTS 1	NUTS 2	NUTS 3
DE2	BAYERN		
DE21		Oberbayern	
DE211			*Ingolstadt, Kreisfreie Stadt*
DE212			*München, Kreisfreie Stadt*
DE213			*Rosenheim, Kreisfreie Stadt*
DE214			*Altötting*
DE215			*Berchtesgadener Land*
DE216			*Bad Tölz-Wolfratshausen*
DE217			*Dachau*
DE218			*Ebersberg*
DE219			*Eichstätt*
DE21A			*Erding*
DE21B			*Freising*
DE21C			*Fürstenfeldbruck*
DE21D			*Garmisch-Partenkirchen*
DE21E			*Landsberg a. Lech*
DE21F			*Miesbach*
DE21G			*Mühldorf a. Inn*
DE21H			*München, Landkreis*
DE21I			*Neuburg-Schrobenhausen*
DE21J			*Pfaffenhofen a. d. Ilm*
DE21K			*Rosenheim, Landkreis*
DE21L			*Starnberg*
DE21M			*Traunstein*
DE21N			*Weilheim-Schongau*
DE22		Niederbayern	
DE221			*Landshut, Kreisfreie Stadt*
DE222			*Passau, Kreisfreie Stadt*
DE223			*Straubing, Kreisfreie Stadt*
DE224			*Deggendorf*
DE225			*Freyung-Grafenau*
DE226			*Kelheim*
DE227			*Landshut, Landkreis*
DE228			*Passau, Landkreis*
DE229			*Regen*
DE22A			*Rottal-Inn*
DE22B			*Straubing-Bogen*
DE22C			*Dingolfing-Landau*
DE23		Oberpfalz	
DE231			*Amberg, Kreisfreie Stadt*
DE232			*Regensburg, Kreisfreie Stadt*
DE233			*Weiden i. d. OPf.,Kreisfreie Stadt*
DE234			*Amberg-Sulzbach*
DE235			*Cham*
DE236			*Neumarkt i. d. OPf.*
DE237			*Neustadt a. d. Waldnaab*
DE238			*Regensburg, Landkreis*
DE239			*Schwandorf*
DE23A			*Tirschenreuth*

CODE	NUTS 1	NUTS 2	NUTS 3
DE24		Oberfranken	
DE241			*Bamberg, Kreisfreie Stadt*
DE242			*Bayreuth, Kreisfreie Stadt*
DE243			*Coburg, Kreisfreie Stadt*
DE244			*Hof, Kreisfreie Stadt*
DE245			*Bamberg, Landkreis*
DE246			*Bayreuth, Landkreis*
DE247			*Coburg, Landkreis*
DE248			*Forchheim*
DE249			*Hof, Landkreis*
DE24A			*Kronach*
DE24B			*Kulmbach*
DE24C			*Lichtenfels*
DE24D			*Wunsiedel i. Fichtelgebirge*
DE25		Mittelfranken	
DE251			*Ansbach, Kreisfreie Stadt*
DE252			*Erlangen, Kreisfreie Stadt*
DE253			*Fürth, Kreisfreie Stadt*
DE254			*Nürnberg, Kreisfreie Stadt*
DE255			*Schwabach, Kreisfreie Stadt*
DE256			*Ansbach, Landkreis*
DE257			*Erlangen-Höchstadt*
DE258			*Fürth, Landkreis*
DE259			*Nürnberger Land*
DE25A			*Neustadt a. d. Aisch-Bad Windsheim*
DE25B			*Roth*
DE25C			*Weißenburg-Gunzenhausen*
DE26		Unterfranken	
DE261			*Aschaffenburg, Kreisfreie Stadt*
DE262			*Schweinfurt, Kreisfreie Stadt*
DE263			*Würzburg, Kreisfreie Stadt*
DE264			*Aschaffenburg, Landkreis*
DE265			*Bad Kissingen*
DE266			*Rhön-Grabfeld*
DE267			*Haßberge*
DE268			*Kitzingen*
DE269			*Miltenberg*
DE26A			*Main-Spessart*
DE26B			*Schweinfurt, Landkreis*
DE26C			*Würzburg, Landkreis*
DE27		Schwaben	
DE271			*Augsburg, Kreisfreie Stadt*
DE272			*Kaufbeuren, Kreisfreie Stadt*
DE273			*Kempten (Allgäu), Kreisfreie Stadt*
DE274			*Memmingen, Kreisfreie Stadt*
DE275			*Aichach-Friedberg*
DE276			*Augsburg, Landkreis*
DE277			*Dillingen a.d. Donau*
DE278			*Günzburg*
DE279			*Neu-Ulm*
DE27A			*Lindau (Bodensee)*
DE27B			*Ostallgäu*
DE27C			*Unterallgäu*
DE27D			*Donau-Ries*
DE27E			*Oberallgäu*
DE3	BERLIN	Berlin	
DE301			*Berlin-West, Stadt*
DE302			*Berlin-Ost, Stadt*

CODE	NUTS 1	NUTS 2	NUTS 3
DE4	BRANDENBURG	Brandenburg	
DE401			*Brandenburg an der Havel, Kreisfreie Stadt*
DE402			*Cottbus, Kreisfreie Stadt*
DE403			*Frankfurt (Oder), Kreisfreie Stadt*
DE404			*Potsdam, Kreisfreie Stadt*
DE405			*Barnim*
DE406			*Dahme-Spreewald*
DE407			*Elbe-Elster*
DE408			*Havelland*
DE409			*Märkisch-Oderland*
DE40A			*Oberhavel*
DE40B			*Oberspreewald-Lausitz*
DE40C			*Oder-Spree*
DE40D			*Ostprignitz-Ruppin*
DE40E			*Potsdam-Mittelmark*
DE40F			*Prignitz*
DE40G			*Spree-Neiße*
DE40H			*Teltow-Fläming*
DE40I			*Uckermark*
DE5	BREMEN	Bremen	
DE501			*Bremen, Kreisfreie Stadt*
DE502			*Bremerhaven, Kreisfreie Stadt*
DE6	HAMBURG	Hamburg	
DE601			*Hamburg, Freie - und Hansestadt*
DE7	HESSEN		
DE71		Darmstadt	
DE711			*Darmstadt, Kreisfreie Stadt*
DE712			*Frankfurt am Main, Kreisfreie Stadt*
DE713			*Offenbach am Main, Kreisfreie Stadt*
DE714			*Wiesbaden, Kreisfreie Stadt*
DE715			*Bergstraße*
DE716			*Darmstadt-Dieburg*
DE717			*Groß-Gerau*
DE718			*Hochtaunuskreis*
DE719			*Main-Kinzig-Kreis*
DE71A			*Main-Taunus-Kreis*
DE71B			*Odenwaldkreis*
DE71C			*Offenbach, Landkreis*
DE71D			*Rheingau-Taunus-Kreis*
DE71E			*Wetteraukreis*
DE72		Gießen	
DE721			*Gießen, Landkreis*
DE722			*Lahn-Dill-Kreis*
DE723			*Limburg-Weilburg*
DE724			*Marburg-Biedenkopf*
DE725			*Vogelsbergkreis*
DE73		Kassel	
DE731			*Kassel, Kreisfreie Stadt*
DE732			*Fulda*
DE733			*Hersfeld-Rotenburg*
DE734			*Kassel, Landkreis*
DE735			*Schwalm-Eder-Kreis*
DE736			*Waldeck-Frankenberg*
DE737			*Werra-Meißner-Kreis*

CODE	NUTS 1	NUTS 2	NUTS 3
DE8	MECKLENBURG-VORPOMMERN	Mecklenburg-Vorpommern	
DE801			*Greifswald, Kreisfreie Stadt*
DE802			*Neubrandenburg, Kreisfreie Stadt*
DE803			*Rostock, Kreisfreie Stadt*
DE804			*Schwerin, Kreisfreie Stadt*
DE805			*Stralsund, Kreisfreie Stadt*
DE806			*Wismar, Kreisfreie Stadt*
DE807			*Bad Doberan*
DE808			*Demmin*
DE809			*Güstrow*
DE80A			*Ludwigslust*
DE80B			*Mecklenburg-Strelitz*
DE80C			*Müritz*
DE80D			*Nordvorpommern*
DE80E			*Nordwestmecklenburg*
DE80F			*Ostvorpommern*
DE80G			*Parchim*
DE80H			*Rügen*
DE80I			*Uecker-Randow*
DE9	NIEDERSACHSEN		
DE91		Braunschweig	
DE911			*Braunschweig, Kreisfreie Stadt*
DE912			*Salzgitter, Kreisfreie Stadt*
DE913			*Wolfsburg, Kreisfreie Stadt*
DE914			*Gifhorn*
DE915			*Göttingen*
DE916			*Goslar*
DE917			*Helmstedt*
DE918			*Northeim*
DE919			*Osterode am Harz*
DE91A			*Peine*
DE91B			*Wolfenbüttel*
DE92		Hannover	
DE921			*Hannover, Kreisfreie Stadt*
DE922			*Diepholz*
DE923			*Hameln-Pyrmont*
DE924			*Hannover, Landkreis*
DE925			*Hildesheim*
DE926			*Holzminden*
DE927			*Nienburg (Weser)*
DE928			*Schaumburg*
DE93		Lüneburg	
DE931			*Celle*
DE932			*Cuxhaven*
DE933			*Harburg*
DE934			*Lüchow-Dannenberg*
DE935			*Lüneburg, Landkreis*
DE936			*Osterholz*
DE937			*Rotenburg (Wümme)*
DE938			*Soltau-Fallingbostel*
DE939			*Stade*
DE93A			*Uelzen*
DE93B			*Verden*

CODE	NUTS 1	NUTS 2	NUTS 3
DE94		Weser-Ems	
DE941			*Delmenhorst, Kreisfreie Stadt*
DE942			*Emden, Kreisfreie Stadt*
DE943			*Oldenburg (Oldenburg), Kreisfreie Stadt*
DE944			*Osnabrück, Kreisfreie Stadt*
DE945			*Wilhelmshaven, Kreisfreie Stadt*
DE946			*Ammerland*
DE947			*Aurich*
DE948			*Cloppenburg*
DE949			*Emsland*
DE94A			*Friesland*
DE94B			*Grafschaft Bentheim*
DE94C			*Leer*
DE94D			*Oldenburg, Landkreis*
DE94E			*Osnabrück, Landkreis*
DE94F			*Vechta*
DE94G			*Wesermarsch*
DE94H			*Wittmund*
DEA	NORDRHEIN-WESTFALEN		
DEA1		Düsseldorf	
DEA11			*Düsseldorf, Kreisfreie Stadt*
DEA12			*Duisburg, Kreisfreie Stadt*
DEA13			*Essen, Kreisfreie Stadt*
DEA14			*Krefeld, Kreisfreie Stadt*
DEA15			*Mönchengladbach, Kreisfreie Stadt*
DEA16			*Mülheim a. d. Ruhr,Kreisfreie Stadt*
DEA17			*Oberhausen, Kreisfreie Stadt*
DEA18			*Remscheid, Kreisfreie Stadt*
DEA19			*Solingen, Kreisfreie Stadt*
DEA1A			*Wuppertal, Kreisfreie Stadt*
DEA1B			*Kleve*
DEA1C			*Mettmann*
DEA1D			*Neuss*
DEA1E			*Viersen*
DEA1F			*Wesel*
DEA2		Köln	
DEA21			*Aachen, Kreisfreie Stadt*
DEA22			*Bonn, Kreisfreie Stadt*
DEA23			*Köln, Kreisfreie Stadt*
DEA24			*Leverkusen, Kreisfreie Stadt*
DEA25			*Aachen, Landkreis*
DEA26			*Düren*
DEA27			*Erftkreis*
DEA28			*Euskirchen*
DEA29			*Heinsberg*
DEA2A			*Oberbergischer Kreis*
DEA2B			*Rheinisch-Bergischer-Kreis*
DEA2C			*Rhein-Sieg-Kreis*
DEA3		Münster	
DEA31			*Bottrop, Kreisfreie Stadt*
DEA32			*Gelsenkirchen, Kreisfreie Stadt*
DEA33			*Münster, Kreisfreie Stadt*
DEA34			*Borken*
DEA35			*Coesfeld*
DEA36			*Recklinghausen*
DEA37			*Steinfurt*
DEA38			*Warendorf*

CODE	NUTS 1	NUTS 2	NUTS 3
DEA4		Detmold	
DEA41			*Bielefeld, Kreisfreie Stadt*
DEA42			*Gütersloh*
DEA43			*Herford*
DEA44			*Höxter*
DEA45			*Lippe*
DEA46			*Minden-Lübbecke*
DEA47			*Paderborn*
DEA5		Arnsberg	
DEA51			*Bochum, Kreisfreie Stadt*
DEA52			*Dortmund, Kreisfreie Stadt*
DEA53			*Hagen, Kreisfreie Stadt*
DEA54			*Hamm, Kreisfreie Stadt*
DEA55			*Herne, Kreisfreie Stadt*
DEA56			*Ennepe-Ruhr-Kreis*
DEA57			*Hochsauerlandkreis*
DEA58			*Märkischer Kreis*
DEA59			*Olpe*
DEA5A			*Siegen-Wittgenstein*
DEA5B			*Soest*
DEA5C			*Unna*
DEB	RHEINLAND-PFALZ		
DEB1		Koblenz	
DEB11			*Koblenz, Kreisfreie Stadt*
DEB12			*Ahrweiler*
DEB13			*Altenkirchen (Westerwald)*
DEB14			*Bad Kreuznach*
DEB15			*Birkenfeld*
DEB16			*Cochem-Zell*
DEB17			*Mayen-Koblenz*
DEB18			*Neuwied*
DEB19			*Rhein-Hunsrück-Kreis*
DEB1A			*Rhein-Lahn-Kreis*
DEB1B			*Westerwaldkreis*
DEB2		Trier	
DEB21			*Trier, Kreisfreie Stadt*
DEB22			*Bernkastel-Wittlich*
DEB23			*Bitburg-Prüm*
DEB24			*Daun*
DEB25			*Trier-Saarburg*

CODE	NUTS 1	NUTS 2	NUTS 3
DEB3		Rheinhessen-Pfalz	
DEB31			*Frankenthal (Pfalz), Kreisfreie Stadt*
DEB32			*Kaiserslautern, Kreisfreie Stadt*
DEB33			*Landau in der Pfalz, Kreisfreie Stadt*
DEB34			*Ludwigshafen am Rhein, Kreisfreie Stadt*
DEB35			*Mainz, Kreisfreie Stadt*
DEB36			*Neustadt an der Weinstraße, Kreisfreie Stadt*
DEB37			*Pirmasens, Kreisfreie Stadt*
DEB38			*Speyer, Kreisfreie Stadt*
DEB39			*Worms, Kreisfreie Stadt*
DEB3A			*Zweibrücken, Kreisfreie Stadt*
DEB3B			*Alzey-Worms*
DEB3C			*Bad Dürkheim*
DEB3D			*Donnersbergkreis*
DEB3E			*Germersheim*
DEB3F			*Kaiserslautern, Landkreis*
DEB3G			*Kusel*
DEB3H			*Südliche Weinstraße*
DEB3I			*Ludwigshafen, Landkreis*
DEB3J			*Mainz-Bingen*
DEB3K			*Pirmasens*
DEC	SAARLAND	Saarland	
DEC01			*Stadtverband Saarbrücken*
DEC02			*Merzig-Wadern*
DEC03			*Neunkirchen*
DEC04			*Saarlouis*
DEC05			*Saarpfalz-Kreis*
DEC06			*Sankt Wendel*

CODE	NUTS 1	NUTS 2	NUTS 3
DED	SACHSEN	Sachsen	
DED01			*Chemnitz, Kreisfreie Stadt*
DED02			*Dresden, Kreisfreie Stadt*
DED03			*Görlitz, Kreisfreie Stadt*
DED04			*Leipzig, Kreisfreie Stadt*
DED05			*Plauen, Kreisfreie Stadt*
DED06			*Zwickau, Kreisfreie Stadt*
DED07			*Auerbach*
DED08			*Klingenthal*
DED09			*Oelsnitz*
DED0A			*Plauen-Land*
DED0B			*Reichenbach*
DED0C			*Annaberg*
DED0D			*Bautzen*
DED0E			*Chemnitzer Land*
DED0F			*Delitzsch*
DED0G			*Döbeln*
DED0H			*Freiberg*
DED0I			*Leipziger Land*
DED0J			*Meißen*
DED0K			*Mittlerer Erzgebirgkreis*
DED0L			*Mittweida*
DED0M			*Muldentalkreis*
DED0N			*Niederschlesischer Oberlausitzkreis*
DED0P			*Riesa-Großenhain*
DED0Q			*Löbau-Zittau*
DED0R			*Sächsische Schweiz*
DED0S			*Stollberg*
DED0T			*Torgau-Oschatz*
DED0U			*Weißeritzkreis*
DED0V			*Aue-Schwarzenberg*
DED0W			*Kamenz*
DED0X			*Zwickauer Land*
DED0Y			*Dresden-Land*
DED0Z			*Hoyerswerda*
DEE	SACHSEN-ANHALT		
DEE1		Dessau	
DEE11			*Dessau, Kreisfreie Stadt*
DEE12			*Anhalt-Zerbst*
DEE13			*Bernburg*
DEE14			*Bitterfeld*
DEE15			*Köthen*
DEE16			*Wittenberg*
DEE2		Halle	
DEE21			*Halle/Saale, Stadtkreis*
DEE22			*Burgenlandkreis*
DEE23			*Mansfelder Land*
DEE24			*Merseburg-Querfurt*
DEE25			*Saalkreis*
DEE26			*Sangerhausen*
DEE27			*Weißenfels*

CODE	NUTS 1	NUTS 2	NUTS 3
DEE3		Magdeburg	
DEE31			*Magdeburg, Kreisfreie Stadt*
DEE32			*Aschersleben-Staßfurt*
DEE33			*Bördekreis*
DEE34			*Halberstadt*
DEE35			*Jerichower Land*
DEE36			*Ohrekreis*
DEE37			*Stendal*
DEE38			*Quedlinburg*
DEE39			*Schönebeck*
DEE3A			*Wernigerode*
DEE3B			*Altmarkkreis Salzwedel*
DEF	SCHLESWIG-HOLSTEIN	Schleswig-Holstein	
DEF01			*Flensburg, Kreisfreie Stadt*
DEF02			*Kiel, Kreisfreie Stadt*
DEF03			*Lübeck, Kreisfreie Stadt*
DEF04			*Neumünster, Kreisfreie Stadt*
DEF05			*Dithmarschen*
DEF06			*Herzogtum Lauenburg*
DEF07			*Nordfriesland*
DEF08			*Ostholstein*
DEF09			*Pinneberg*
DEF0A			*Plön*
DEF0B			*Rendsburg-Eckernförde*
DEF0C			*Schleswig-Flensburg*
DEF0D			*Segeberg*
DEF0E			*Steinburg*
DEF0F			*Stormarn*
DEG	THÜRINGEN	Thüringen	
DEG01			*Erfurt, Kreisfreie Stadt*
DEG02			*Gera, Kreisfreie Stadt*
DEG03			*Jena, Kreisfreie Stadt*
DEG04			*Suhl, Kreisfreie Stadt*
DEG05			*Weimar, Kreisfreie Stadt*
DEG06			*Eichsfeld*
DEG07			*Nordhausen*
DEG08			*Wartburgkreis*
DEG09			*Unstrut-Hainich-Kreis*
DEG0A			*Kyffhäuserkreis*
DEG0B			*Schmalkalden-Meiningen*
DEG0C			*Gotha*
DEG0D			*Sömmerda*
DEG0E			*Hildburghausen*
DEG0F			*Ilm-Kreis*
DEG0G			*Weimarer Land*
DEG0H			*Sonneberg*
DEG0I			*Saalfeld-Rudolstadt*
DEG0J			*Saale-Holzland Kreis*
DEG0K			*Saale-Orla-Kreis*
DEG0L			*Greiz*
DEG0M			*Altenburger Land*

DEUTSCHLAND - NUTS level 2

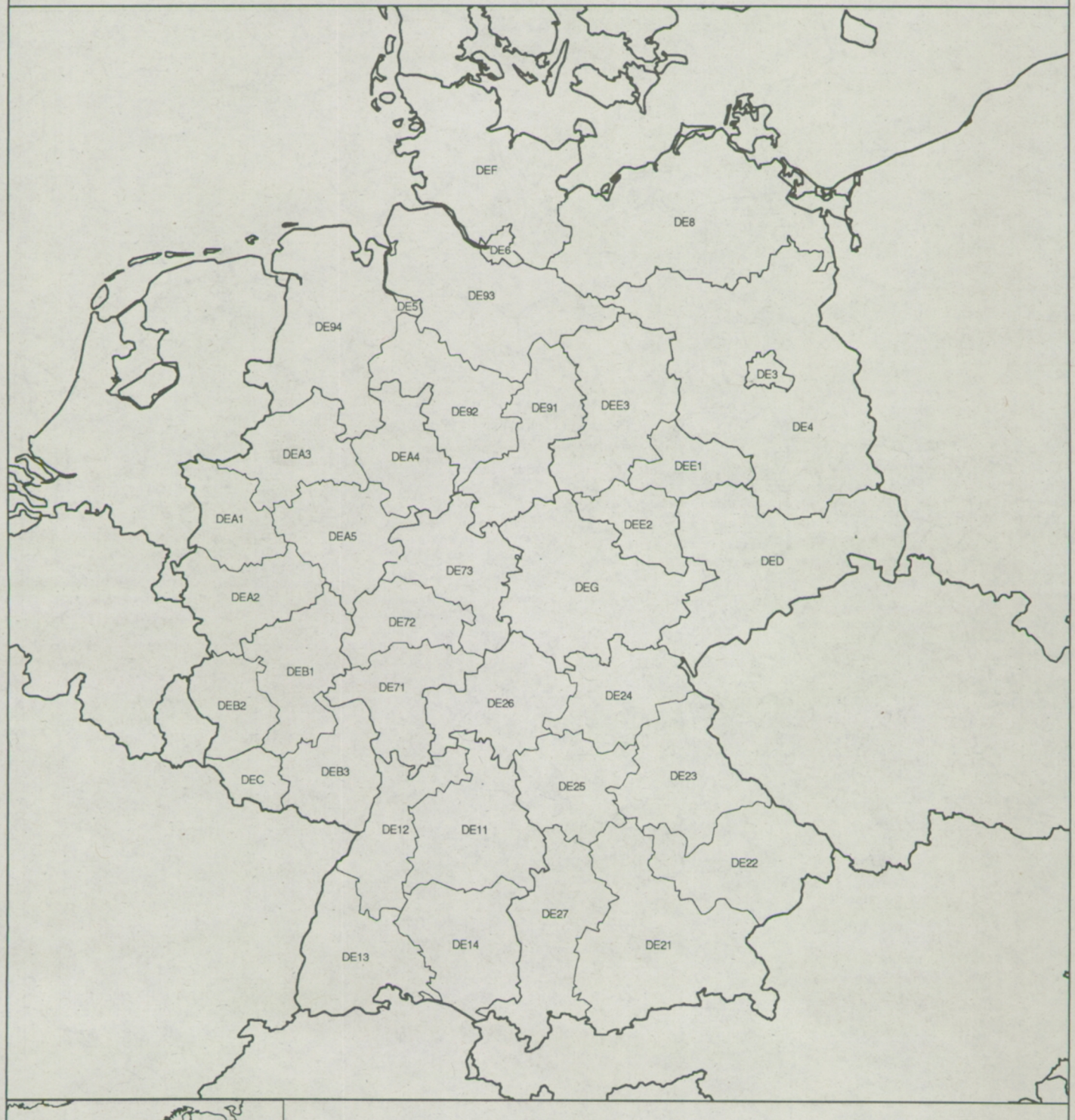



NUTS boundaries:

- NUTS level 2
- NUTS level 1
- NUTS level 0

0 Km 50 100

Cartography and geographic information management: GISCO

eurostat

DEUTSCHLAND (NORD) - NUTS level 3

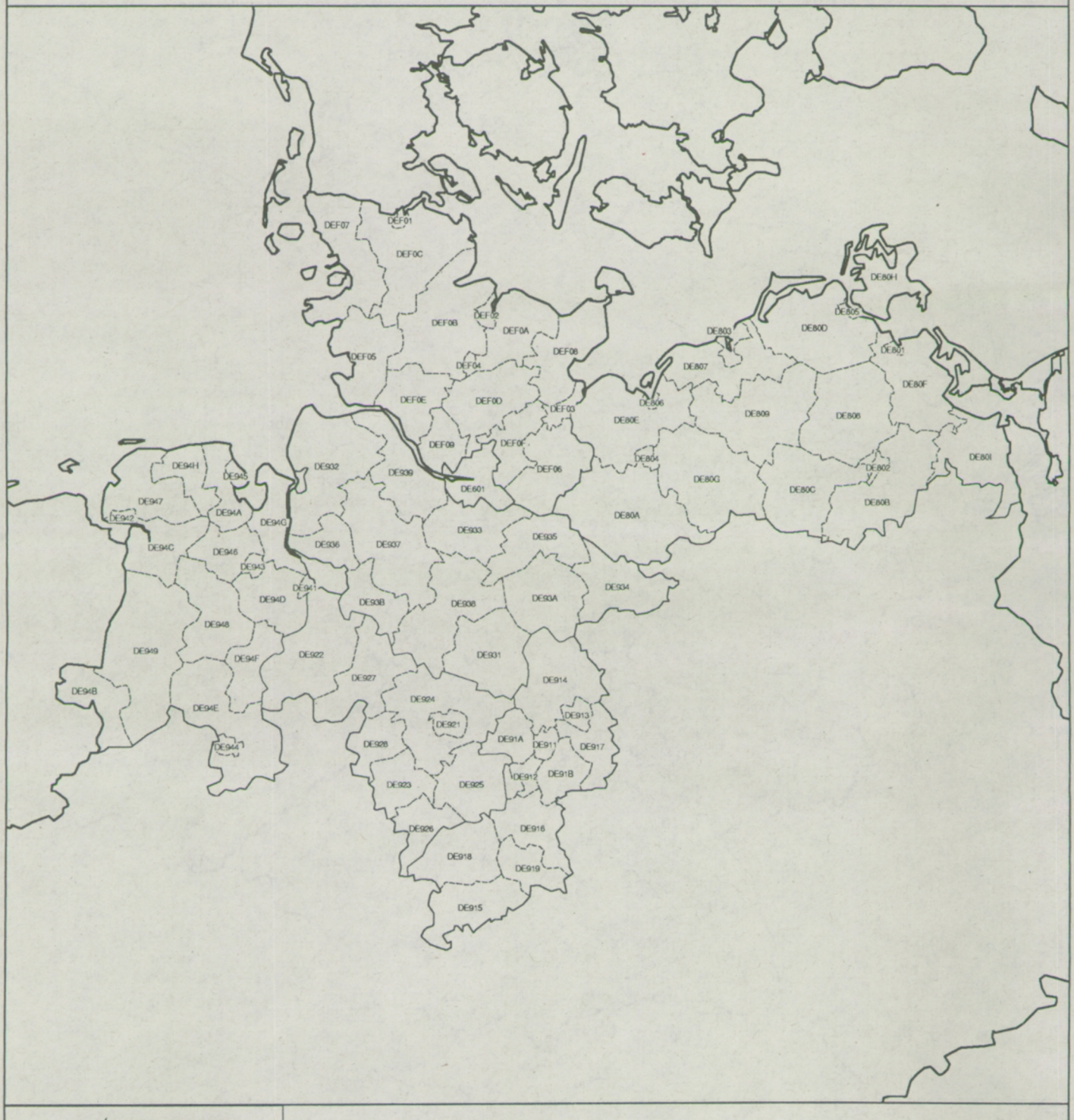



NUTS boundaries:

- NUTS level 3
- NUTS level 2
- NUTS level 1
- NUTS level 0

0 Km 50 100

Cartography and geographic information management: GISCO

eurostat

DEUTSCHLAND (OST) - NUTS level 3





NUTS boundaries:

- NUTS level 3
- NUTS level 2
- NUTS level 1
- NUTS level 0

0 Km 25 50

Cartography and geographic information management: GISCO

eurostat

DEUTSCHLAND (WEST) - NUTS level 3





NUTS boundaries:

- NUTS level 3
- NUTS level 2
- NUTS level 1
- NUTS level 0

0 Km 25 50

Cartography and geographic information management: GISCO

eurostat

DEUTSCHLAND (SÜD) - NUTS level 3

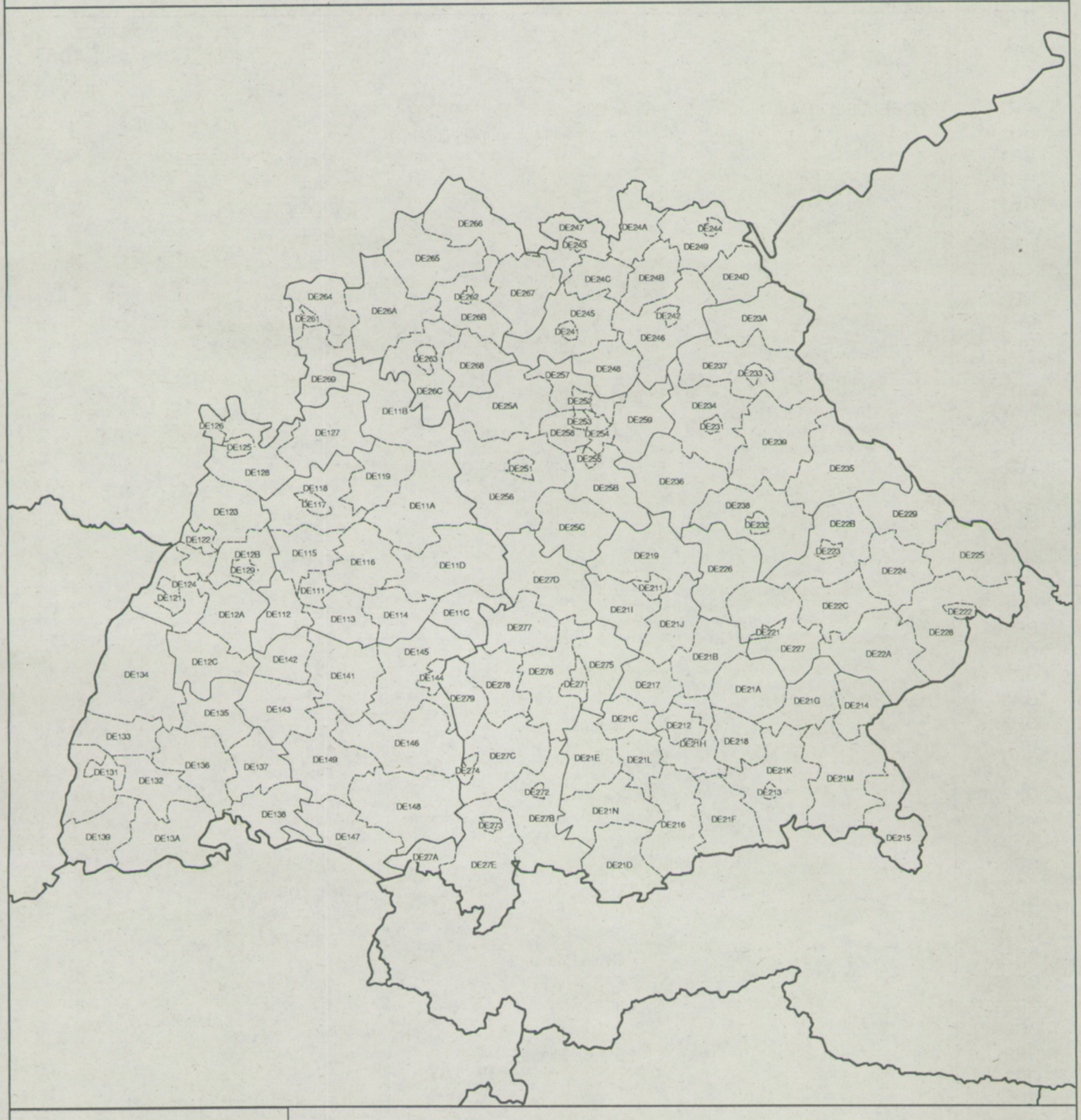



NUTS boundaries:

- NUTS level 3
- NUTS level 2
- NUTS level 1
- NUTS level 0

0 Km 25 50

eurostat

Cartography and geographic information management: GISCO

CODE	NUTS 1	NUTS 2	NUTS 3
GR			**ELLADA**
GR1	VOREIA ELLADA		
GR11		Anatoliki Makedonia, Thraki	
GR111			*Evros*
GR112			*Xanthi*
GR113			*Rodopi*
GR114			*Drama*
GR115			*Kavala*
GR12		Kentriki Makedonia	
GR121			*Imathia*
GR122			*Thessaloniki*
GR123			*Kilkis*
GR124			*Pella*
GR125			*Pieria*
GR126			*Serres*
GR127			*Chalkidiki*
GR13		Dytiki Makedonia	
GR131			*Grevena*
GR132			*Kastoria*
GR133			*Kozani*
GR134			*Florina*
GR14		Thessalia	
GR141			*Karditsa*
GR142			*Larisa*
GR143			*Magnisia*
GR144			*Trikala*
GR2	KENTRIKI ELLADA		
GR21		Ipeiros	
GR211			*Arta*
GR212			*Thesprotia*
GR213			*Ioannina*
GR214			*Preveza*
GR22		Ionia Nisia	
GR221			*Zakynthos*
GR222			*Kerkyra*
GR223			*Kefallinia*
GR224			*Lefkada*
GR23		Dytiki Ellada	
GR231			*Aitoloakarnania*
GR232			*Achaia*
GR233			*Ileia*
GR24		Sterea Ellada	
GR241			*Voiotia*
GR242			*Evvoia*
GR243			*Evrytania*
GR244			*Fthiotida*
GR245			*Fokida*
GR25		Peloponnisos	
GR251			*Argolida*
GR252			*Arkadia*
GR253			*Korinthia*
GR254			*Lakonia*
GR255			*Messinia*

CODE	NUTS 1	NUTS 2	NUTS 3
GR3	ATTIKI	Attiki	*Attiki*
GR4	NISIA AIGAIOU, KRITI		
GR41		Voreio Aigaio	
GR411			*Lesvos*
GR412			*Samos*
GR413			*Chios*
GR42		Notio Aigaio	
GR421			*Dodekanisos*
GR422			*Kyklades*
GR43		Kriti	
GR431			*Irakleio*
GR432			*Lasithi*
GR433			*Rethymni*
GR434			*Chania*

ELLADA - NUTS level 2

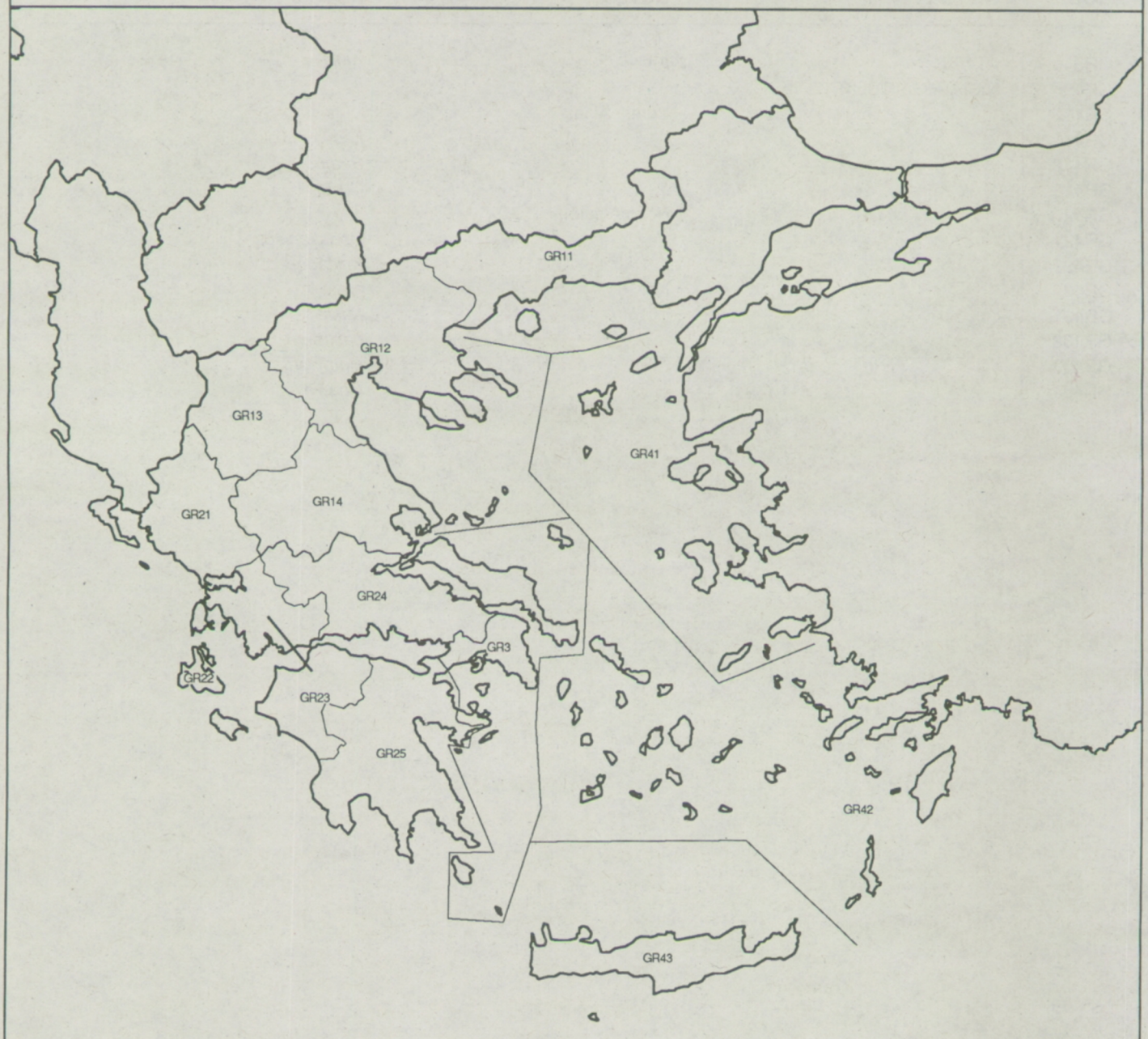



Cartography and geographic information management: GISCO

NUTS boundaries:

- NUTS level 2
- NUTS level 1
- NUTS level 0

0 Km 50 100

eurostat

ELLADA - NUTS level 3

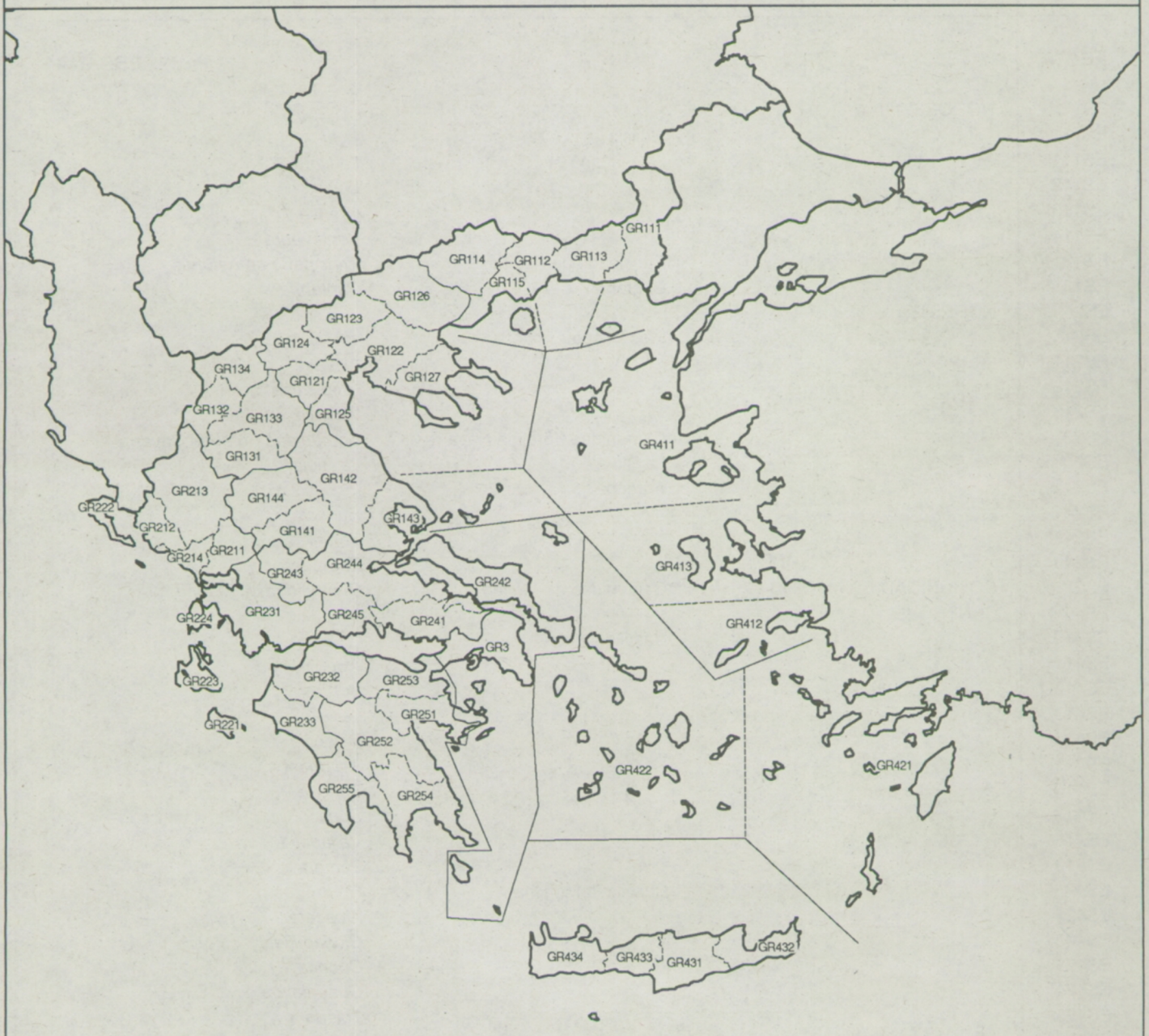



NUTS boundaries:

- NUTS level 3
- NUTS level 2
- NUTS level 1
- NUTS level 0

0 Km 50 100

Cartography and geographic information management: GISCO

eurostat

CODE	NUTS 1	NUTS 2	NUTS 3
ES			**ESPAÑA**
ES1	NOROESTE		
ES11		Galicia	
ES111			*La Coruna*
ES112			*Lugo*
ES113			*Orense*
ES114			*Pontevedra*
ES12		Principado de Asturias	*Principado de Asturias*
ES13		Cantabria	*Cantabria*
ES2	NORESTE		
ES21		Pais Vasco	
ES211			*Alava*
ES212			*Guipuzcoa*
ES213			*Vizcaya*
ES22		Comunidad Foral de Navarra	*Comunidad Foral de Navarra*
ES23		La Rioja	*La Rioja*
ES24		Aragón	
ES241			*Huesca*
ES242			*Teruel*
ES243			*Zaragoza*
ES3	COMUNIDAD DE MADRID	Comunidad de Madrid	*Comunidad de Madrid*
ES4	CENTRO (E)		
ES41		Castilla y León	
ES411			*Avila*
ES412			*Burgos*
ES413			*León*
ES414			*Palencia*
ES415			*Salamanca*
ES416			*Segovia*
ES417			*Soria*
ES418			*Valladolid*
ES419			*Zamora*
ES42		Castilla-la Mancha	
ES421			*Albacete*
ES422			*Ciudad Real*
ES423			*Cuenca*
ES424			*Guadalajara*
ES425			*Toledo*
ES43		Extremadura	
ES431			*Badajoz*
ES432			*Cáceres*
ES5	ESTE		
ES51		Cataluña	
ES511			*Barcelona*
ES512			*Girona*
ES513			*Lleida*
ES514			*Tarragona*
ES52		Comunidad Valenciana	
ES521			*Alicante*
ES522			*Castellon De La Plana*
ES523			*Valencia*
ES53		Islas Baleares	*Islas Baleares*

CODE	NUTS 1		NUTS 3
ES6	SUR		
ES61		Andalucia	
ES611			*Almeria*
ES612			*Cadiz*
ES613			*Cordoba*
ES614			*Granada*
ES615			*Huelva*
ES616			*Jaen*
ES617			*Málaga*
ES618			*Sevilla*
ES62		Región de Murcia	*Región de Murcia*
ES63		Ceuta y Melilla	
ES631			*Ceuta*
ES632			*Melilla*
ES7	CANARIAS	Canarias	
ES701			*Las Palmas*
ES702			*Santa Cruz De Tenerife*

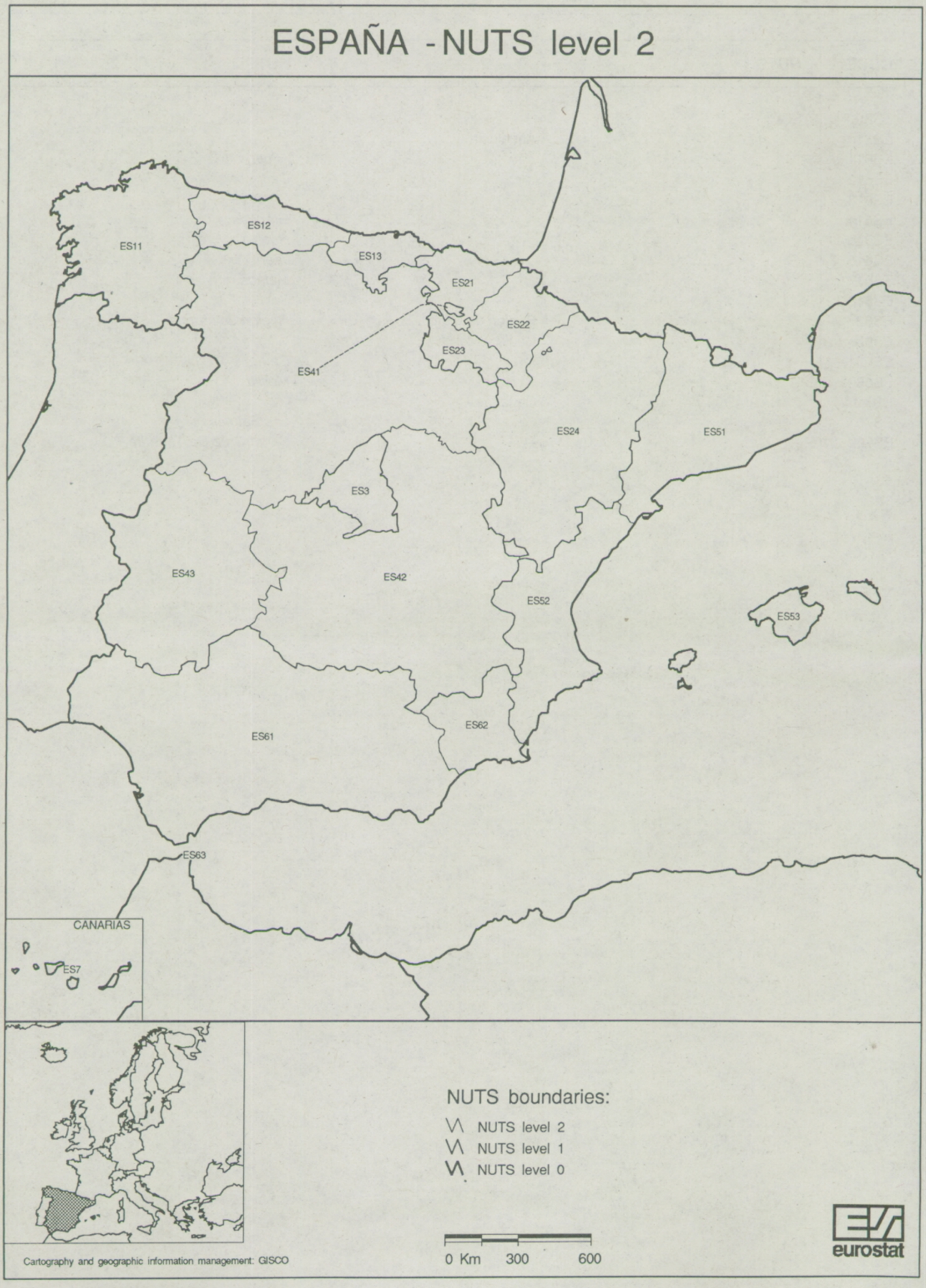
ESPAÑA - NUTS level 2
ES11
ES12
ES13
ES21
ES22
ES23
ES41
ES24
ES51
ES3
ES43
ES42
ES52
ES53
ES61
ES62
ES63
CANARIAS
ES7
NUTS boundaries:
NUTS level 2
NUTS level 1
NUTS level 0
0 Km 300 600
Cartography and geographic information management: GISCO
eurostat

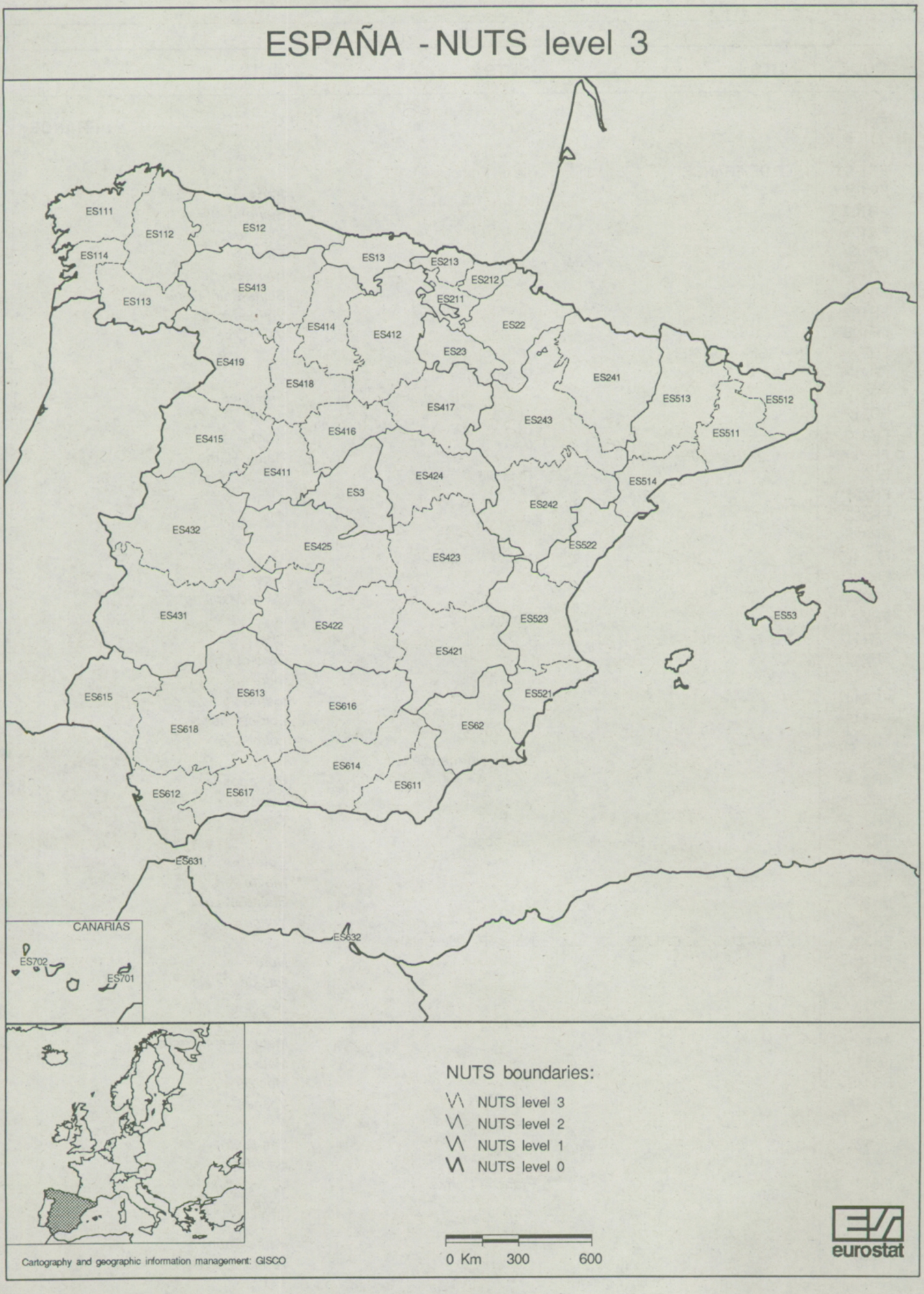
ESPAÑA - NUTS level 3
ES111
ES112
ES12
ES114
ES13
ES213
ES212
ES413
ES211
ES113
ES22
ES414
ES412
ES23
ES419
ES241
ES418
ES513
ES512
ES417
ES243
ES415
ES416
ES511
ES411
ES424
ES514
ES3
ES242
ES432
ES425
ES522
ES423
ES53
ES431
ES422
ES523
ES421
ES615
ES613
ES521
ES616
ES618
ES62
ES614
ES612
ES617
ES611
ES631
ES632
CANARIAS
ES702
ES701
NUTS boundaries:
NUTS level 3
NUTS level 2
NUTS level 1
NUTS level 0
0 Km 300 600
Cartography and geographic information management: GISCO
eurostat

CODE	NUTS 1	NUTS 2	NUTS 3
FR			**FRANCE**
FR1	ÎLE DE FRANCE	Île de France	
FR101			*Paris*
FR102			*Seine-et-Marne*
FR103			*Yvelines*
FR104			*Essonne*
FR105			*Hauts-de-Seine*
FR106			*Seine-Saint-Denis*
FR107			*Val-de-Marne*
FR108			*Val-d'Oise*
FR2	BASSIN PARISIEN		
FR21		Champagne-Ardenne	
FR211			*Ardennes*
FR212			*Aube*
FR213			*Marne*
FR214			*Haute-Marne*
FR22		Picardie	
FR221			*Aisne*
FR222			*Oise*
FR223			*Somme*
FR23		Haute-Normandie	
FR231			*Eure*
FR232			*Seine-Maritime*
FR24		Centre	
FR241			*Cher*
FR242			*Eure-et-Loir*
FR243			*Indre*
FR244			*Indre-et-Loire*
FR245			*Loir-et-Cher*
FR246			*Loiret*
FR25		Basse-Normandie	
FR251			*Calvados*
FR252			*Manche*
FR253			*Orne*
FR26		Bourgogne	
FR261			*Côte-d'Or*
FR262			*Nièvre*
FR263			*Saône-et-Loire*
FR264			*Yonne*
FR3	NORD - PAS-DE-CALAIS	Nord - Pas-de-Calais	
FR301			*Nord*
FR302			*Pas-de-Calais*
FR4	EST		
FR41		Lorraine	
FR411			*Meurthe-et-Moselle*
FR412			*Meuse*
FR413			*Moselle*
FR414			*Vosges*
FR42		Alsace	
FR421			*Bas-Rhin*
FR422			*Haut-Rhin*
FR43		Franche-Comté	
FR431			*Doubs*
FR432			*Jura*
FR433			*Haute-Saône*
FR434			*Territoire de Belfort*

CODE	NUTS 1	NUTS 2	NUTS 3
FR5	OUEST		
FR51		Pays de la Loire	
FR511			*Loire-Atlantique*
FR512			*Maine-et-Loire*
FR513			*Mayenne*
FR514			*Sarthe*
FR515			*Vendée*
FR52		Bretagne	
FR521			*Côtes-d'Armor*
FR522			*Finistère*
FR523			*Ille-et-Vilaine*
FR524			*Morbihan*
FR53		Poitou-Charentes	
FR531			*Charente*
FR532			*Charente-Maritime*
FR533			*Deux-Sèvres*
FR534			*Vienne*
FR6	SUD-OUEST		
FR61		Aquitaine	
FR611			*Dordogne*
FR612			*Gironde*
FR613			*Landes*
FR614			*Lot-et-Garonne*
FR615			*Pyrénées-Atlantiques*
FR62		Midi-Pyrénées	
FR621			*Ariège*
FR622			*Aveyron*
FR623			*Haute-Garonne*
FR624			*Gers*
FR625			*Lot*
FR626			*Hautes-Pyrénées*
FR627			*Tarn*
FR628			*Tarn-et-Garonne*
FR63		Limousin	
FR631			*Corrèze*
FR632			*Creuse*
FR633			*Haute-Vienne*
FR7	CENTRE-EST		
FR71		Rhône-Alpes	
FR711			*Ain*
FR712			*Ardèche*
FR713			*Drôme*
FR714			*Isère*
FR715			*Loire*
FR716			*Rhône*
FR717			*Savoie*
FR718			*Haute-Savoie*
FR72		Auvergne	
FR721			*Allier*
FR722			*Cantal*
FR723			*Haute-Loire*
FR724			*Puy-de-Dôme*

CODE	NUTS 1	NUTS 2	NUTS 3
FR8	MÉDITERRANÉE		
FR81		Languedoc-Roussillon	
FR811			*Aude*
FR812			*Gard*
FR813			*Hérault*
FR814			*Lozère*
FR815			*Pyrénées-Orientales*
FR82		Provence-Alpes-Côte d'Azur	
FR821			*Alpes-de-Haute-Provence*
FR822			*Hautes-Alpes*
FR823			*Alpes-Maritimes*
FR824			*Bouches-du-Rhône*
FR825			*Var*
FR826			*Vaucluse*
FR83		Corse	
FR831			*Corse-du-Sud*
FR832			*Haute-Corse*
FR9	DÉPARTEMENTS D'OUTRE-MER		
FR91		Guadeloupe	*Gadeloupe*
FR92		Martinique	*Martinique*
FR93		Guyane	*Guyane*
FR94		Réunion	*Réunion*

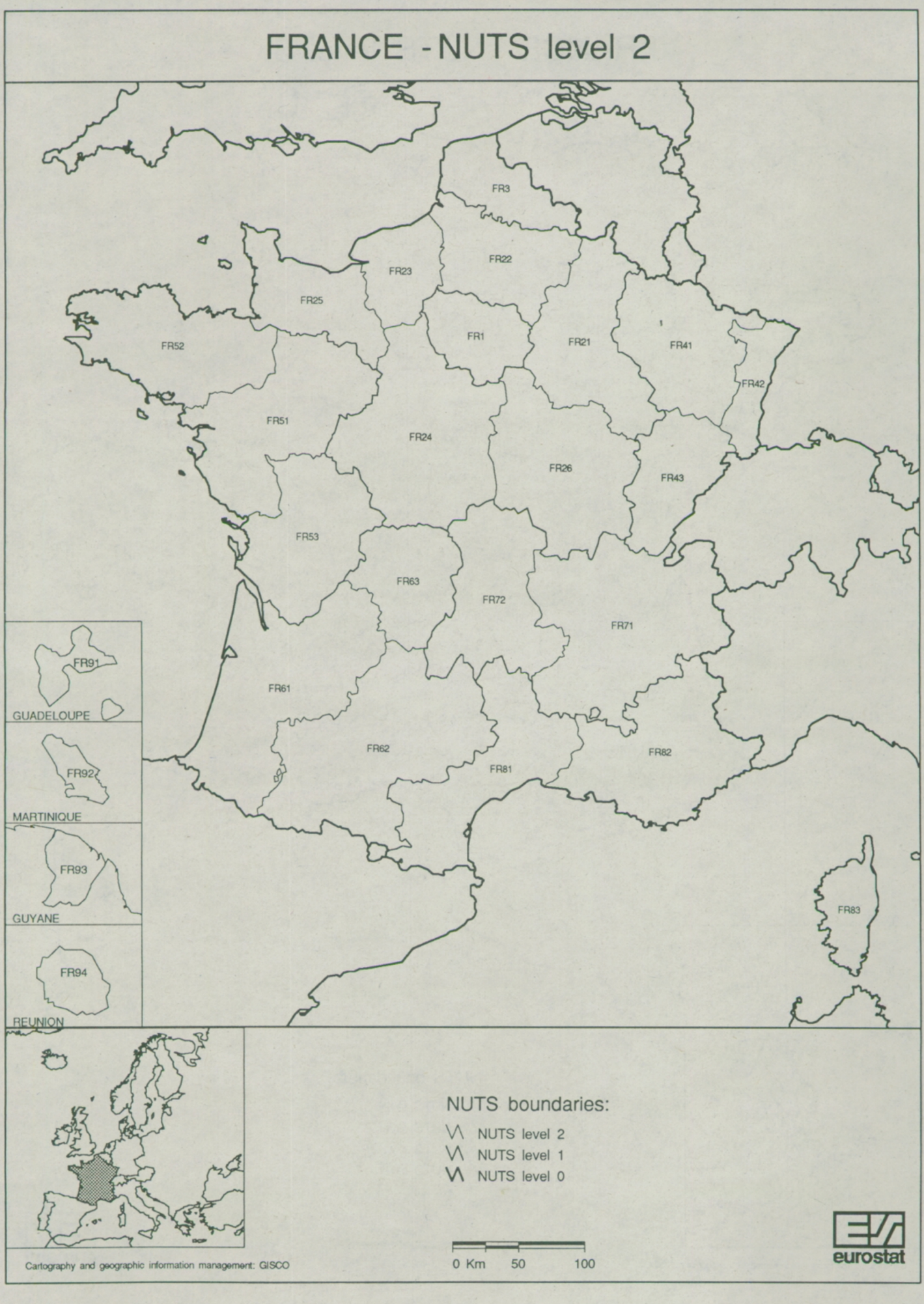
FRANCE - NUTS level 2
FR3
FR22
FR23
FR25
FR52
FR1
FR21
FR41
FR42
FR51
FR24
FR26
FR43
FR53
FR63
FR72
FR71
FR61
FR62
FR81
FR82
FR83
FR91
GUADELOUPE
FR92
MARTINIQUE
FR93
GUYANE
FR94
REUNION
NUTS boundaries:
NUTS level 2
NUTS level 1
NUTS level 0
0 Km 50 100
Cartography and geographic information management: GISCO
eurostat

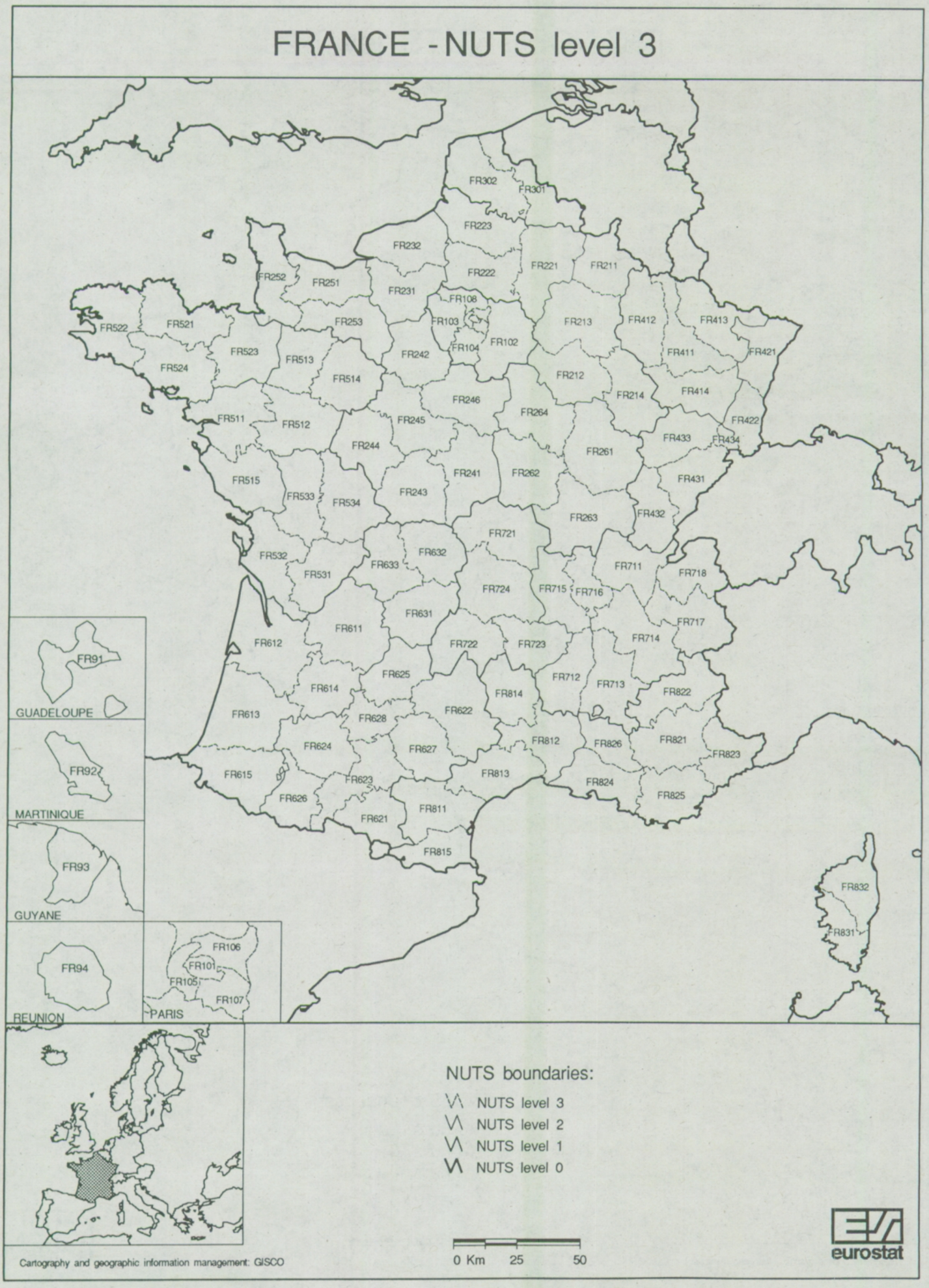
FRANCE - NUTS level 3
FR302
FR301
FR223
FR232
FR222
FR221
FR211
FR252
FR251
FR231
FR108
FR253
FR103
FR213
FR412
FR413
FR522
FR521
FR102
FR104
FR411
FR421
FR523
FR513
FR242
FR524
FR212
FR514
FR214
FR414
FR246
FR264
FR511
FR512
FR245
FR422
FR433
FR434
FR244
FR261
FR515
FR241
FR262
FR431
FR533
FR534
FR243
FR263
FR432
FR721
FR532
FR632
FR711
FR718
FR633
FR531
FR724
FR715
FR716
FR631
FR717
FR611
FR714
FR612
FR722
FR723
FR625
FR712
FR713
FR614
FR814
FR822
FR613
FR628
FR622
FR624
FR627
FR812
FR826
FR821
FR823
FR615
FR623
FR813
FR824
FR825
FR626
FR811
FR621
FR815
FR832
FR831
FR91
GUADELOUPE
FR92
MARTINIQUE
FR93
GUYANE
FR94
REUNION
FR106
FR101
FR105
FR107
PARIS
NUTS boundaries:
NUTS level 3
NUTS level 2
NUTS level 1
NUTS level 0
0 Km 25 50
Cartography and geographic information management: GISCO
eurostat

CODE	NUTS 1	NUTS 2	NUTS 3
IE	IRELAND	Ireland	**IRELAND**
IE001			*Border*
IE002			*Dublin*
IE003			*Mid-East*
IE004			*Midland*
IE005			*Mid-West*
IE006			*South-East (IRL)*
IE007			*South-West (IRL)*
IE008			*West*

IRELAND - NUTS level 3

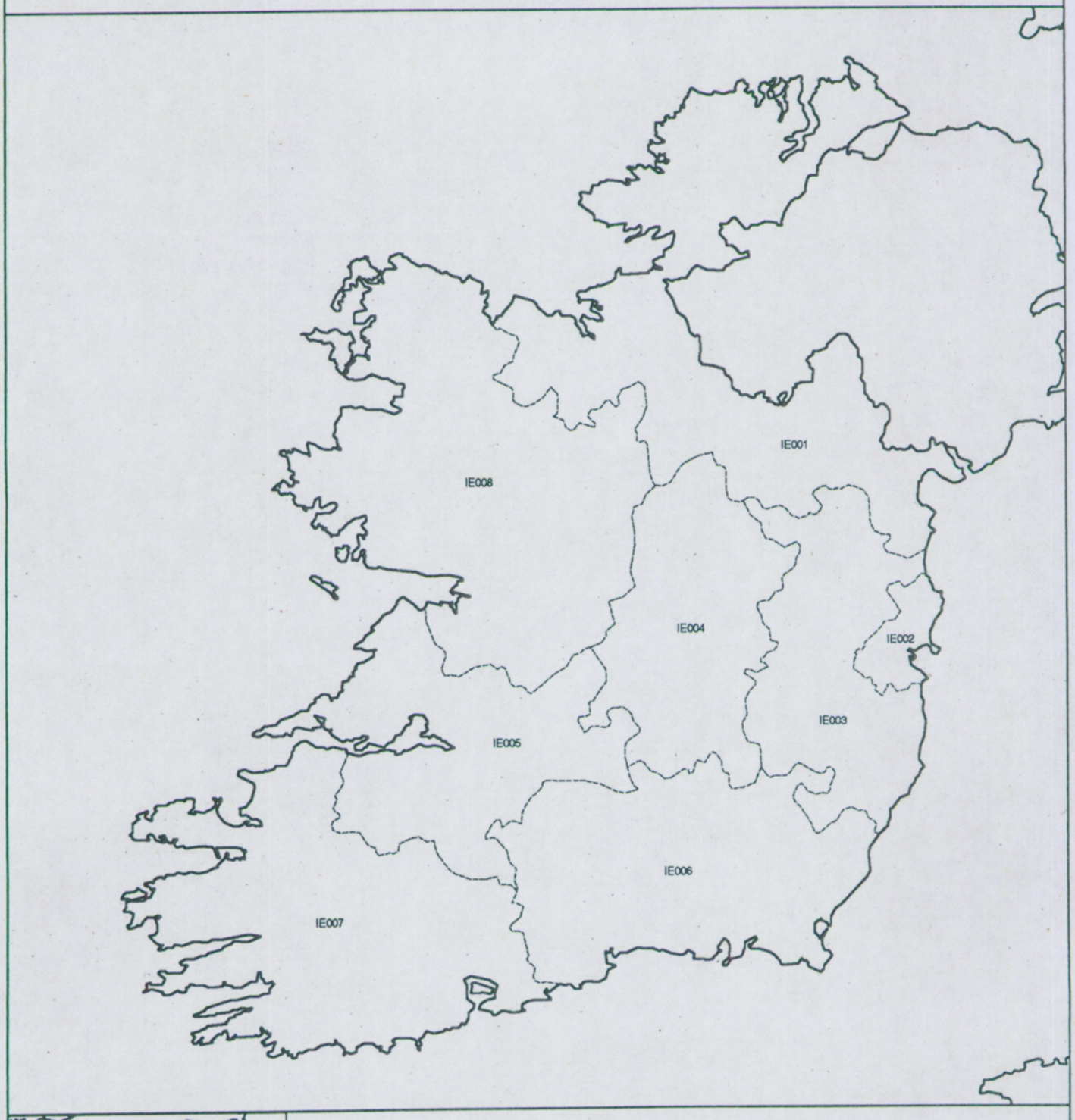



NUTS boundaries:

NUTS level 3

NUTS level 0

0 Km 25 50

Cartography and geographic information management: GISCO

eurostat

CODE	NUTS 1	NUTS 2	NUTS 3
IT			**ITALIA**
IT1	NORD OVEST		
IT11		Piemonte	
IT111			*Torino*
IT112			*Vercelli*
IT113			*Biella*
IT114			*Verbano-Cusio-Ossola*
IT115			*Novara*
IT116			*Cuneo*
IT117			*Asti*
IT118			*Alessandria*
IT12		Valle d'Aosta	*Valle d'Aosta*
IT13		Liguria	
IT131			*Imperia*
IT132			*Savona*
IT133			*Genova*
IT134			*La Spezia*
IT2	LOMBARDIA	Lombardia	
IT201			*Varese*
IT202			*Como*
IT203			*Lecco*
IT204			*Sondrio*
IT205			*Milano*
IT206			*Bergamo*
IT207			*Brescia*
IT208			*Pavia*
IT209			*Lodi*
IT20A			*Cremona*
IT20B			*Mantova*
IT3	NORD EST		
IT31		Trentino-Alto Adige	
IT311			*Bolzano-Bozen*
IT312			*Trento*
IT32		Veneto	
IT321			*Verona*
IT322			*Vicenza*
IT323			*Belluno*
IT324			*Treviso*
IT325			*Venezia*
IT326			*Padova*
IT327			*Rovigo*
IT33		Friuli-Venezia Giulia	
IT331			*Pordenone*
IT332			*Udine*
IT333			*Gorizia*
IT334			*Trieste*
IT4	EMILIA-ROMAGNA	Emilia-Romagna	
IT401			*Piacenza*
IT402			*Parma*
IT403			*Reggio nell'Emilia*
IT404			*Modena*
IT405			*Bologna*
IT406			*Ferrara*
IT407			*Ravenna*
IT408			*Forlì-Cesena*
IT409			*Rimini*

CODE	NUTS 1	NUTS 2	NUTS 3
IT5	CENTRO (I)		
IT51		Toscana	
IT511			*Massa-Carrara*
IT512			*Lucca*
IT513			*Pistoia*
IT514			*Firenze*
IT515			*Prato*
IT516			*Livorno*
IT517			*Pisa*
IT518			*Arezzo*
IT519			*Siena*
IT51A			*Grosseto*
IT52		Umbria	
IT521			*Perugia*
IT522			*Terni*
IT53		Marche	
IT531			*Pesaro e Urbino*
IT532			*Ancona*
IT533			*Macerata*
IT534			*Ascoli Piceno*
IT6	LAZIO	Lazio	
IT601			*Viterbo*
IT602			*Rieti*
IT603			*Roma*
IT604			*Latina*
IT605			*Frosinone*
IT7	ABRUZZO-MOLISE		
IT71		Abruzzo	
IT711			*L'Aquila*
IT712			*Teramo*
IT713			*Pescara*
IT714			*Chieti*
IT72		Molise	
IT721			*Isernia*
IT722			*Campobasso*
IT8	CAMPANIA	Campania	
IT801			*Caserta*
IT802			*Benevento*
IT803			*Napoli*
IT804			*Avellino*
IT805			*Salerno*
IT9	SUD		
IT91		Puglia	
IT911			*Foggia*
IT912			*Bari*
IT913			*Taranto*
IT914			*Brindisi*
IT915			*Lecce*
IT92		Basilicata	
IT921			*Potenza*
IT922			*Matera*
IT93		Calabria	
IT931			*Cosenza*
IT932			*Crotone*
IT933			*Catanzaro*
IT934			*Vibo Valentia*
IT935			*Reggio di Calabria*

CODE	NUTS 1	NUTS 2	NUTS 3
ITA	SICILIA	Sicilia	
ITA01			*Trapani*
ITA02			*Palermo*
ITA03			*Messina*
ITA04			*Agrigento*
ITA05			*Caltanissetta*
ITA06			*Enna*
ITA07			*Catania*
ITA08			*Ragusa*
ITA09			*Siracusa*
ITB	SARDEGNA	Sardegna	
ITB01			*Sassari*
ITB02			*Nuoro*
ITB03			*Oristano*
ITB04			*Cagliari*

ITALIA - NUTS level 2





Cartography and geographic information management: GISCO

NUTS boundaries:

- NUTS level 2
- NUTS level 1
- NUTS level 0

0 Km 100 200

eurostat


ITALIA - NUTS level 3
IT311
IT323
IT312
IT331
IT332
IT333
IT334
IT324
IT322
IT321
IT326
IT325
IT327
IT114
IT204
IT203
IT201
IT202
IT206
IT207
IT12
IT113
IT115
IT205
IT112
IT209
IT20A
IT20B
IT111
IT208
IT117
IT118
IT401
IT406
IT402
IT403
IT404
IT405
IT407
IT116
IT133
IT132
IT134
IT511
IT131
IT512
IT513
IT515
IT514
IT409
IT408
IT531
IT532
IT518
IT517
IT533
IT516
IT519
IT521
IT534
IT51A
IT712
IT522
IT601
IT602
IT713
IT711
IT714
IT603
IT722
IT721
IT911
IT605
IT604
IT801
IT802
IT912
IT804
IT803
IT921
IT914
IT913
IT922
IT915
IT805
ITB01
IT931
ITB02
IT932
ITB03
IT933
ITB04
IT934
IT935
ITA03
ITA01
ITA02
ITA07
ITA06
ITA04
ITA05
ITA09
ITA08
NUTS boundaries:
NUTS level 3
NUTS level 2
NUTS level 1
NUTS level 0
0 Km 100 200
eurostat
Cartography and geographic information management: GISCO

CODE	NUTS 1	NUTS 2	NUTS 3
LU			**LUXEMBOURG (GRAND-DUCHÉ)**
	LUXEMBOURG (GRAND-DUCHÉ)	Luxembourg (Grand-Duché)	*Luxembourg (Grand-Duché)*

CODE	NUTS 1	NUTS 2	NUTS 3
NL			**NEDERLAND**
NL1	NOORD-NEDERLAND		
NL11		Groningen	
NL111			*Oost-Groningen*
NL112			*Delfzijl en omgeving*
NL113			*Overig Groningen*
NL12		Friesland	
NL121			*Noord-Friesland*
NL122			*Zuidwest-Friesland*
NL123			*Zuidoost-Friesland*
NL13		Drenthe	
NL131			*Noord-Drenthe*
NL132			*Zuidoost-Drenthe*
NL133			*Zuidwest-Drenthe*
NL2	OOST-NEDERLAND		
NL21		Overijssel	
NL211			*Noord-Overijssel*
NL212			*Zuidwest-Overijssel*
NL213			*Twente*
NL22		Gelderland	
NL221			*Veluwe*
NL222			*Achterhoek*
NL223			*Arnhem/Nijmegen*
NL224			*Zuidwest-Gelderland*
NL23		Flevoland	*Flevoland*
NL3	WEST-NEDERLAND		
NL31		Utrecht	*Ultrecht*
NL32		Noord-Holland	
NL321			*Kop van Noord-Holland*
NL322			*Alkmaar en omgeving*
NL323			*IJmond*
NL324			*Agglomeratie Haarlem*
NL325			*Zaanstreek*
NL326			*Groot-Amsterdam*
NL327			*Het Gooi en Vechtstreek*
NL33		Zuid-Holland	
NL331			*Agglomeratie Leiden en Bollenstreek*
NL332			*Agglomeratie 's-Gravenhage*
NL333			*Delft en Westland*
NL334			*Oost-Zuid-Holland*
NL335			*Groot-Rijnmond*
NL336			*Zuidoost-Zuid-Holland*
NL34		Zeeland	
NL341			*Zeeuwsch-Vlaanderen*
NL342			*Overig Zeeland*
NL4	ZUID-NEDERLAND		
NL41		Noord-Brabant	
NL411			*West-Noord-Brabant*
NL412			*Midden-Noord-Brabant*
NL413			*Noordoost-Noord-Brabant*
NL414			*Zuidoost-Noord-Brabant*
NL42		Limburg (NL)	
NL421			*Noord-Limburg*
NL422			*Midden-Limburg*
NL423			*Zuid-Limburg*

NEDERLAND - NUTS level 2





NUTS boundaries:

- NUTS level 2
- NUTS level 1
- NUTS level 0

0 Km 25 50

Cartography and geographic information management: GISCO

eurostat

NEDERLAND - NUTS level 3



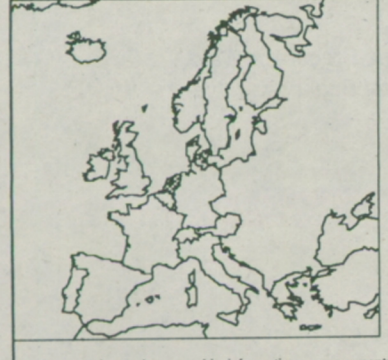

NUTS boundaries:

- NUTS level 3
- NUTS level 2
- NUTS level 1
- NUTS level 0

0 Km 25 50

eurostat

Cartography and geographic information management: GISCO

CODE	NUTS 1	NUTS 2	NUTS 3
AT			**ÖSTERREICH**
AT1	OSTÖSTERREICH		
AT11		Burgenland	
AT111			*Mittelburgenland*
AT112			*Nordburgenland*
AT113			*Südburgenland*
AT12		Niederösterreich	
AT121			*Mostviertel-Eisenwurzen*
AT122			*Niederösterreich-Süd*
AT123			*Sankt Pölten*
AT124			*Waldviertel*
AT125			*Weinviertel*
AT126			*Wiener Umland/Nordteil*
AT127			*Wiener Umland/Südteil*
AT13		Wien	*Wien*
AT2	SÜDÖSTERREICH		
AT21		Kärnten	
AT211			*Klagenfurt-Villach*
AT212			*Oberkärnten*
AT213			*Unterkärnten*
AT22		Steiermark	
AT221			*Graz*
AT222			*Liezen*
AT223			*Östliche Obersteiermark*
AT224			*Oststeiermark*
AT225			*West- und Südsteiermark*
AT226			*Westliche Obersteiermark*
AT3	WESTÖSTERREICH		
AT31		Oberösterreich	
AT311			*Innviertel*
AT312			*Linz-Wels*
AT313			*Mühlviertel*
AT314			*Steyr-Kirchdorf*
AT315			*Traunviertel*
AT32		Salzburg	
AT321			*Lungau*
AT322			*Pinzgau-Pongau*
AT323			*Salzburg und Umgebung*
AT33		Tirol	
AT331			*Außerfern*
AT332			*Innsbruck*
AT333			*Osttirol*
AT334			*Tiroler Oberland*
AT335			*Tiroler Unterland*
AT34		Vorarlberg	
AT341			*Bludenz-Bregenzer Wald*
AT342			*Rheintal-Bodenseegebiet*

ÖSTERREICH – NUTS level 2

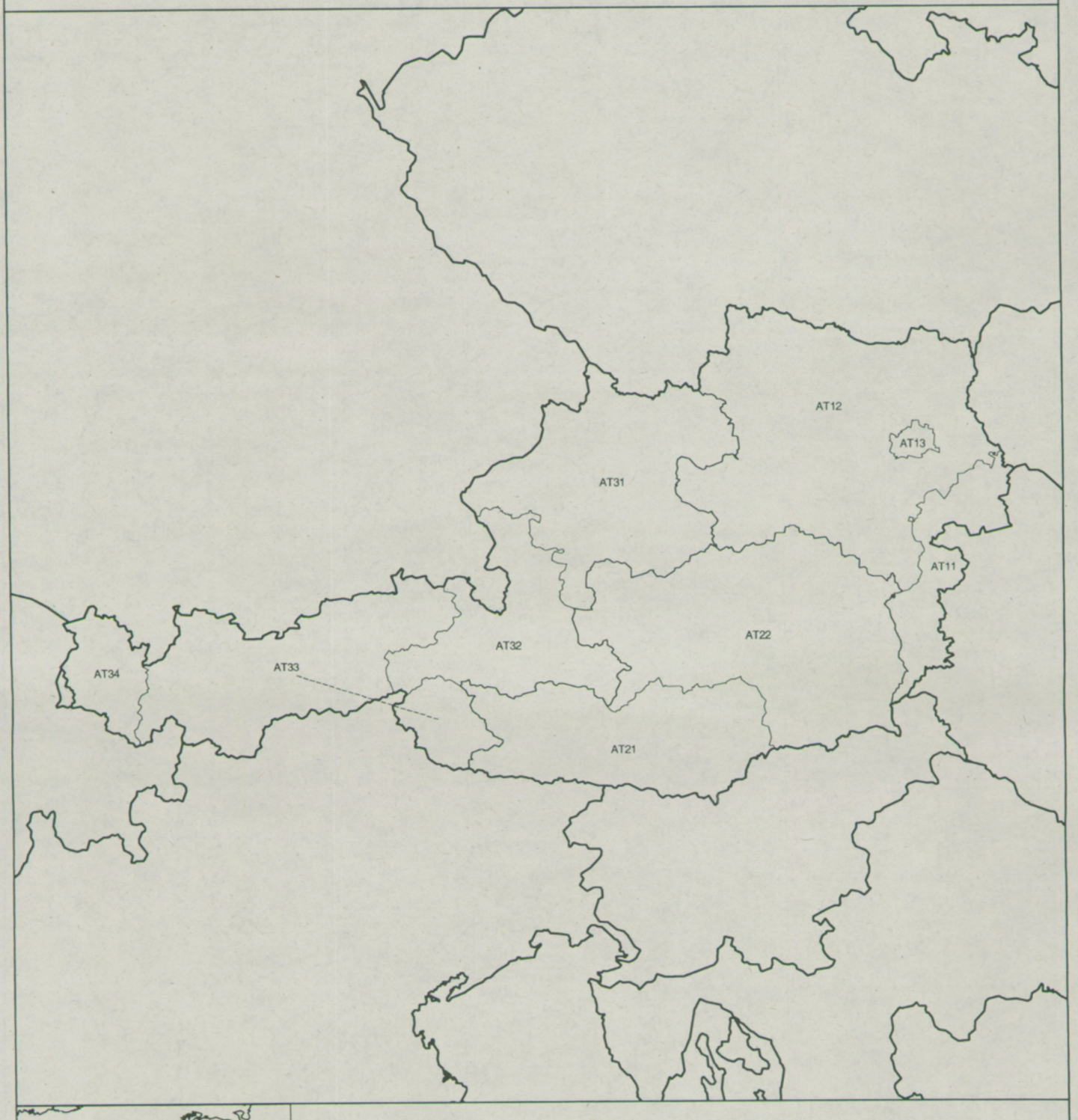



NUTS boundaries:

- NUTS level 2
- NUTS level 1
- NUTS level 0

0 Km 50 100

Cartography and geographic information management: GISCO

eurostat

ÖSTERREICH – NUTS level 3

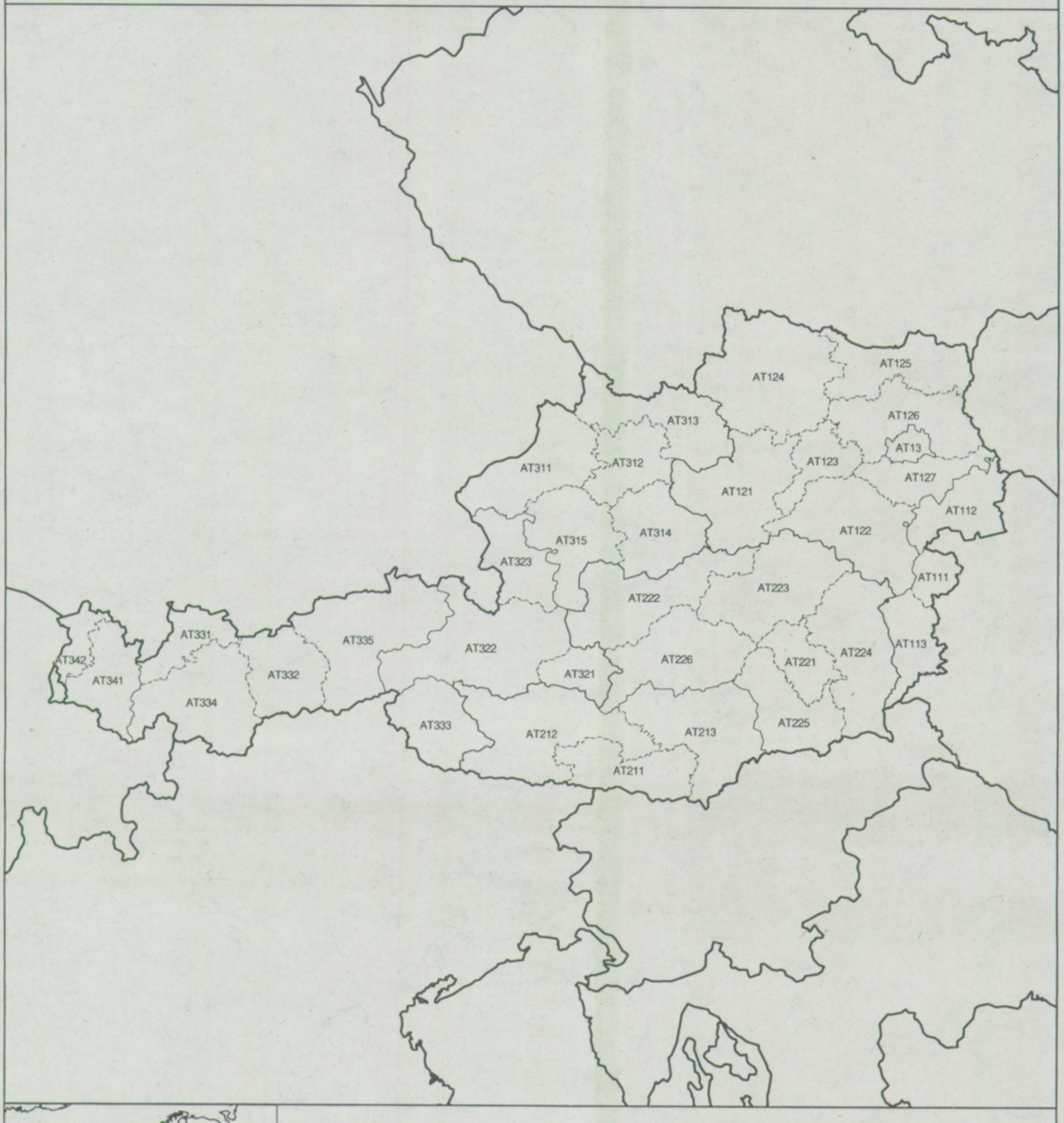



NUTS boundaries:

- NUTS level 3
- NUTS level 2
- NUTS level 1
- NUTS level 0

0 Km 50 100

Cartography and geographic information management: GISCO

eurostat

CODE	NUTS 1	NUTS 2	NUTS 3
PT			**PORTUGAL**
PT1	CONTINENTE		
PT11		Norte	
PT111			*Minho-Lima*
PT112			*Cávado*
PT113			*Ave*
PT114			*Grande Porto*
PT115			*Tâmega*
PT116			*Entre Douro e Vouga*
PT117			*Douro*
PT118			*Alto Trás-os-Montes*
PT12		Centro (P)	
PT121			*Baixo Vouga*
PT122			*Baixo Mondego*
PT123			*Pinhal Litoral*
PT124			*Pinhal Interior Norte*
PT125			*Dâo-Lafões*
PT126			*Pinhal Interior Sul*
PT127			*Serra da Estrela*
PT128			*Beira Interior Norte*
PT129			*Beira Interior Sul*
PT12A			*Cova da Beira*
PT13		Lisboa e Vale do Tejo	
PT131			*Oeste*
PT132			*Grande Lisboa*
PT133			*Península de Setúbal*
PT134			*Médio Tejo*
PT135			*Lezíria do Tejo*
PT14		Alentejo	
PT141			*Alentejo Litoral*
PT142			*Alto Alentejo*
PT143			*Alentejo Central*
PT144			*Baixo Alentejo*
PT15		Algarve	*Algarve*
PT2	AÇORES	Açores	*Açores*
PT3	MADEIRA	Madeira	*Madeira*

PORTUGAL - NUTS level 2

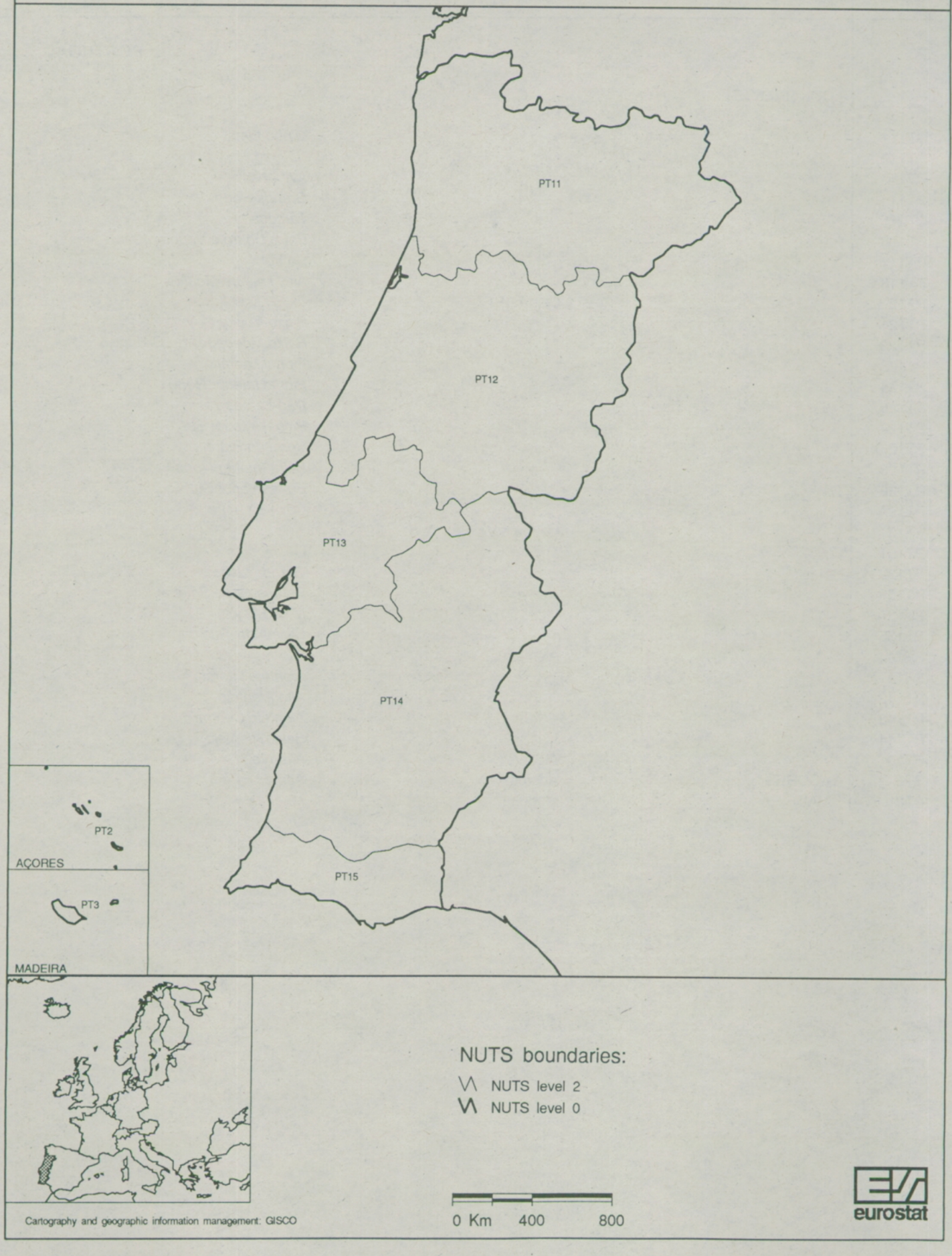

PORTUGAL - NUTS level 3

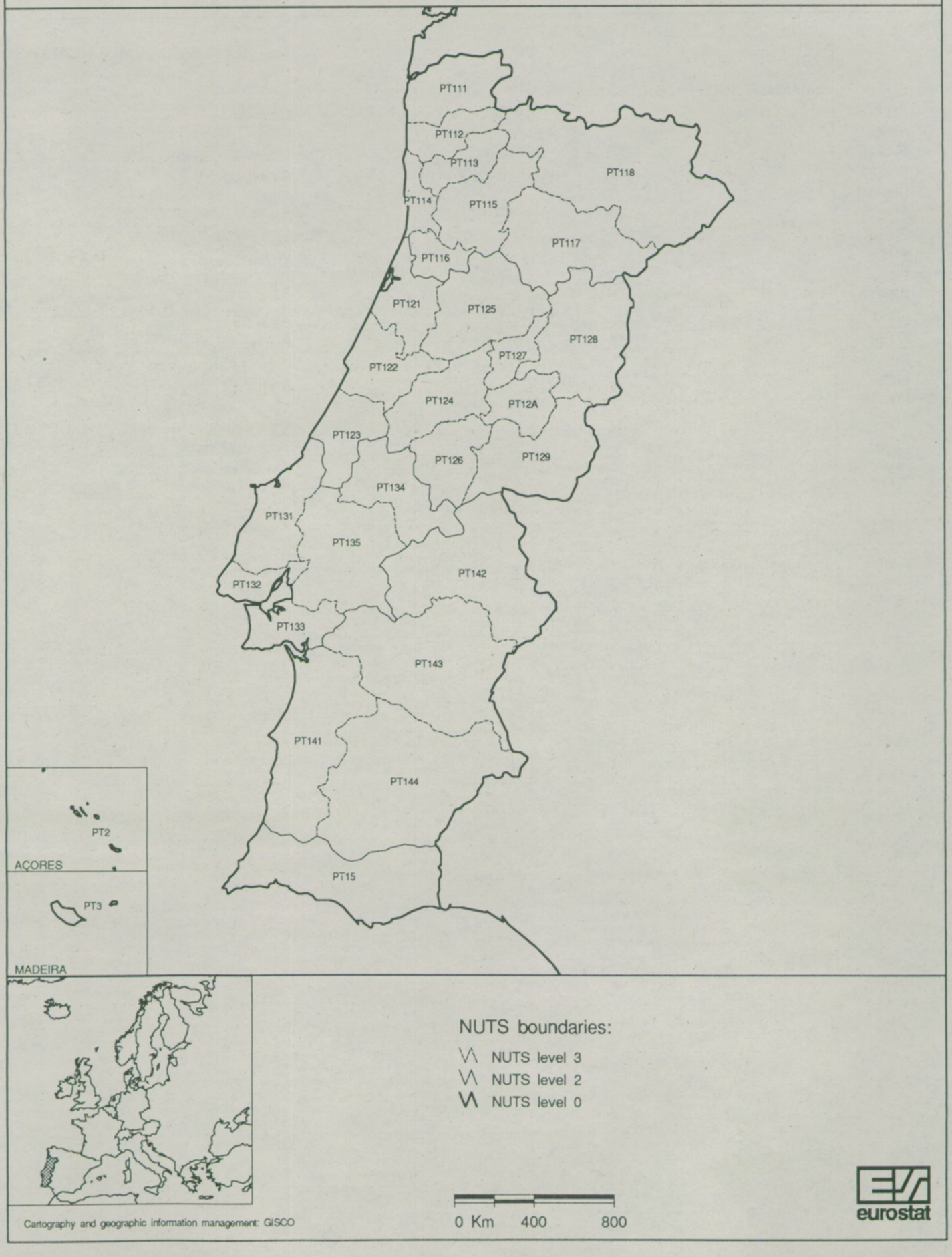

CODE	NUTS 1	NUTS 2	NUTS 3
FI			**SUOMI/FINLAND**
FI1	MANNER-SUOMI		
FI11		Uusimaa	*Uusimaa*
FI12		Etelä-Suomi	
FI121			*Varsinais-Suomi*
FI122			*Satakunta*
FI123			*Häme*
FI124			*Pirkanmaa*
FI125			*Päijät-Häme*
FI126			*Kymenlaakso*
FI127			*Etelä-Karjala*
FI13		Itä-Suomi	
FI131			*Etelä-Savo*
FI132			*Pohjois-Savo*
FI133			*Pohjois-Karjala*
FI134			*Kainuu*
FI14		Väli-Suomi	
FI141			*Keski-Suomi*
FI142			*Etelä-Pohjanmaa*
FI143			*Vaasan rannikkoseutu*
FI144			*Keski-Pohjanmaa*
FI15		Pohjois-Suomi	
FI151			*Pohjois-Pohjanmaa*
FI152			*Lappi*
FI2	AHVENANMAA/ÅLAND	Ahvenanmaa/Åland	*Ahvenanmaa/Åland*

SUOMI / FINLAND - NUTS level 2

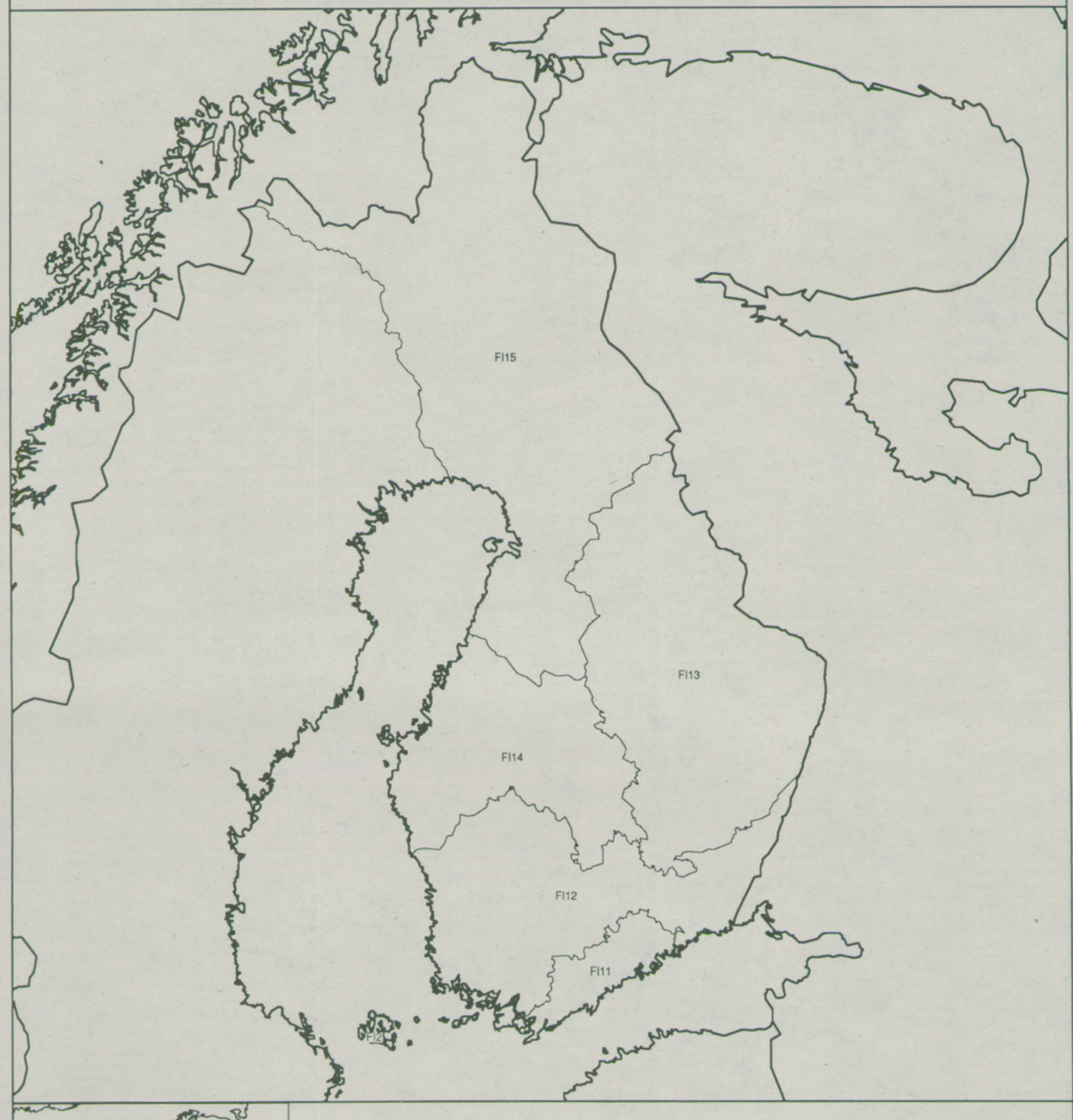



NUTS boundaries:

NUTS level 2

NUTS level 0

0 Km 100 200

Cartography and geographic information management: GISCO

eurostat

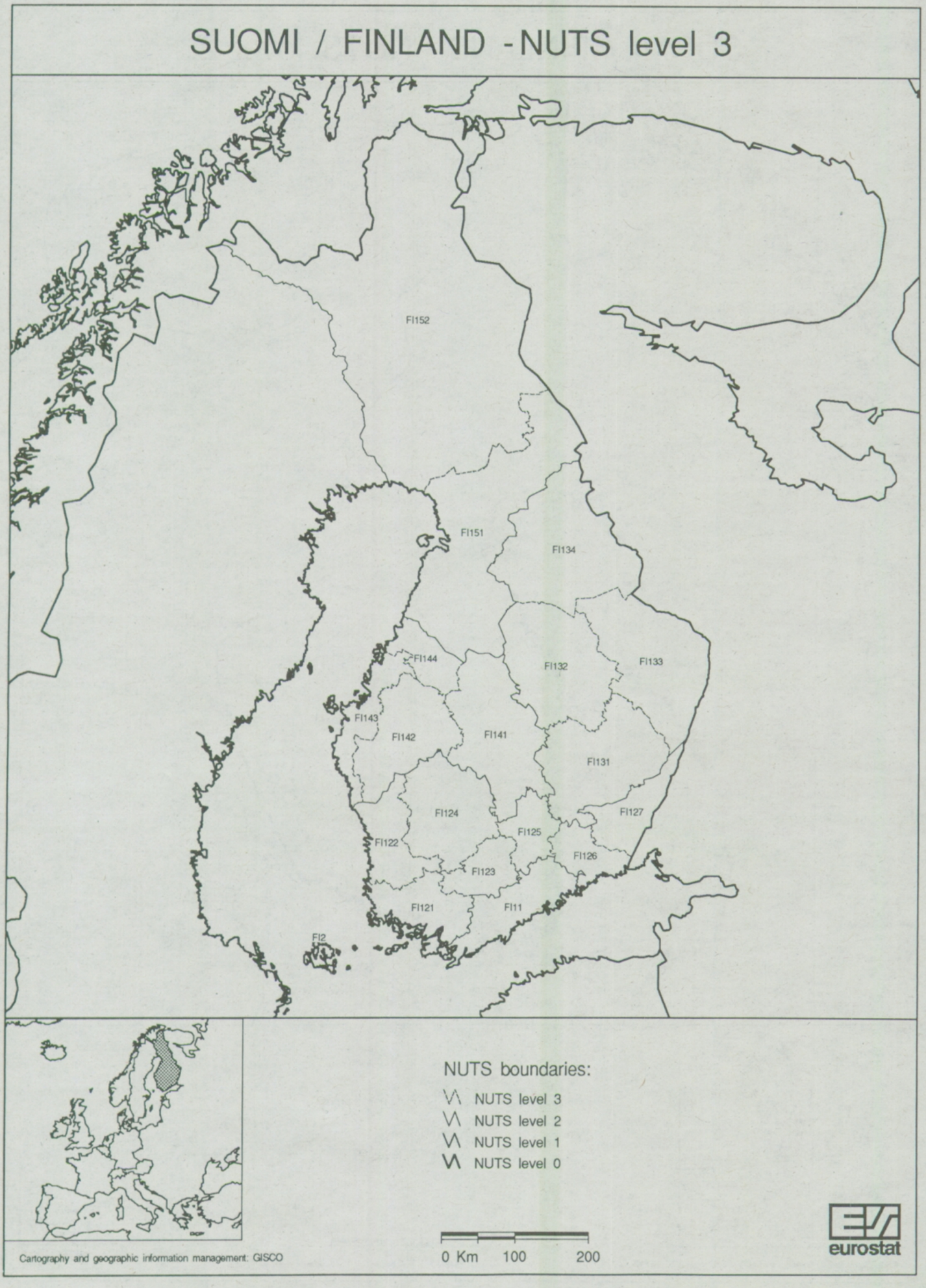
SUOMI / FINLAND - NUTS level 3
FI152
FI151
FI134
FI144
FI132
FI133
FI143
FI142
FI141
FI131
FI124
FI127
FI125
FI122
FI126
FI123
FI121
FI11
FI2
NUTS boundaries:
NUTS level 3
NUTS level 2
NUTS level 1
NUTS level 0
0 Km 100 200
Cartography and geographic information management: GISCO
eurostat

CODE	NUTS 1	NUTS 2	NUTS 3
SE	SVERIGE		**SVERIGE**
SE01		Stockholm	
SE011			*Stockholms län*
SE02		Östra Mellansverige	
SE021			*Uppsala län*
SE022			*Södermanlands län*
SE023			*Östergötlands län*
SE024			*Örebro län*
SE025			*Västmanlands län*
SE03		Småland med öarna	
SE031			*Jönköpings län*
SE032			*Kronobergs län*
SE033			*Kalmar län*
SE034			*Gotlands Län*
SE04		Sydsverige	
SE041			*Blekinge län*
SE042			*Kristianstad län*
SE043			*Malmöhus län*
SE05		Västsverige	
SE051			*Hallands län*
SE052			*Göteborgs och Bohus län*
SE053			*Älvsborgs län*
SE054			*Skaraborgs län*
SE06		Norra Mellansverige	
SE061			*Värmlands län*
SE062			*Kopparbergs län*
SE063			*Gävleborgs län*
SE07		Mellersta Norrland	
SE071			*Västernorrlands län*
SE072			*Jämtlands län*
SE08		Övre Norrland	
SE081			*Västerbottens län*
SE082			*Norrbottens län*

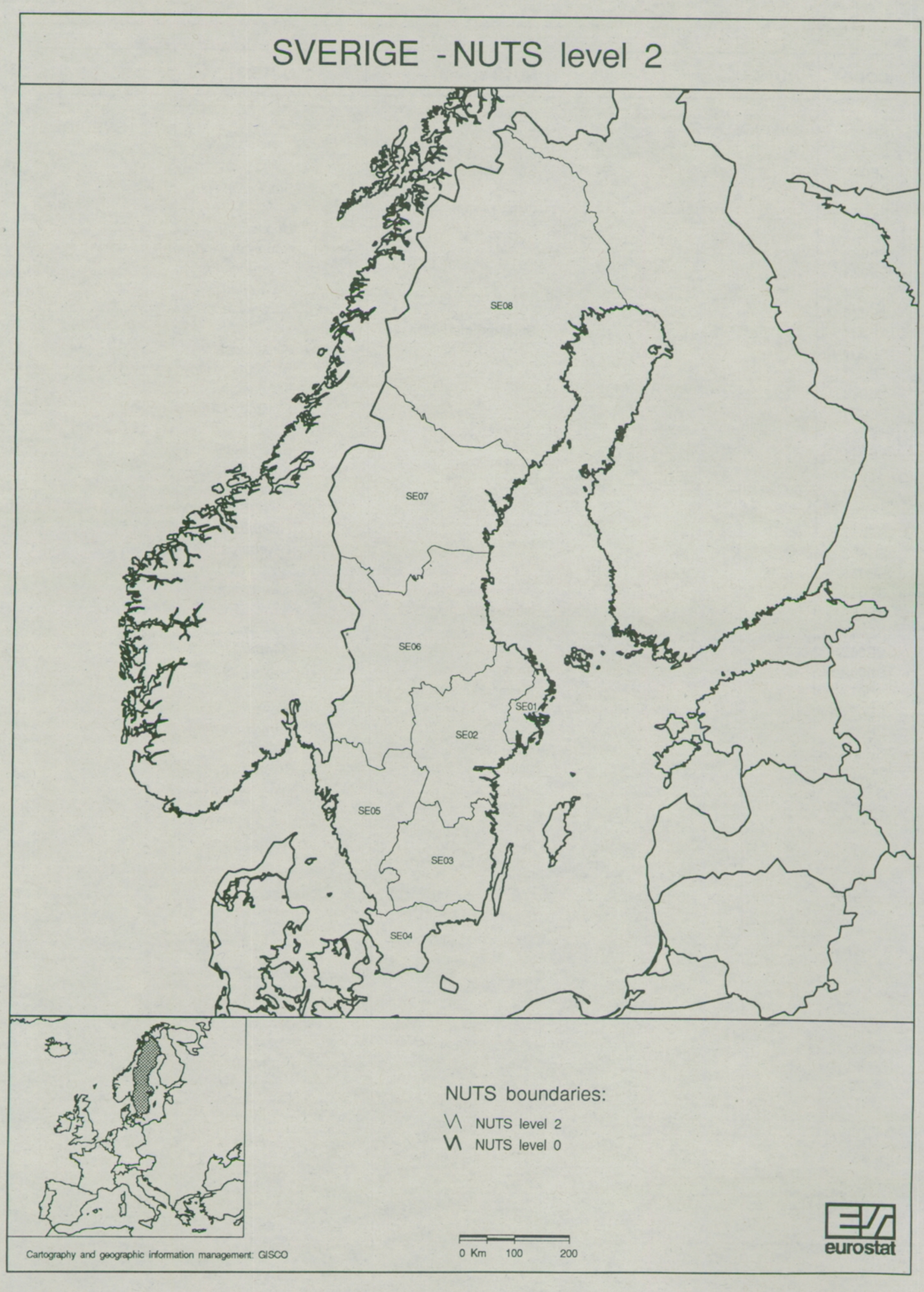
SVERIGE - NUTS level 2
SE08
SE07
SE06
SE01
SE02
SE05
SE03
SE04
NUTS boundaries:
NUTS level 2
NUTS level 0
0 Km 100 200
Cartography and geographic information management: GISCO
eurostat

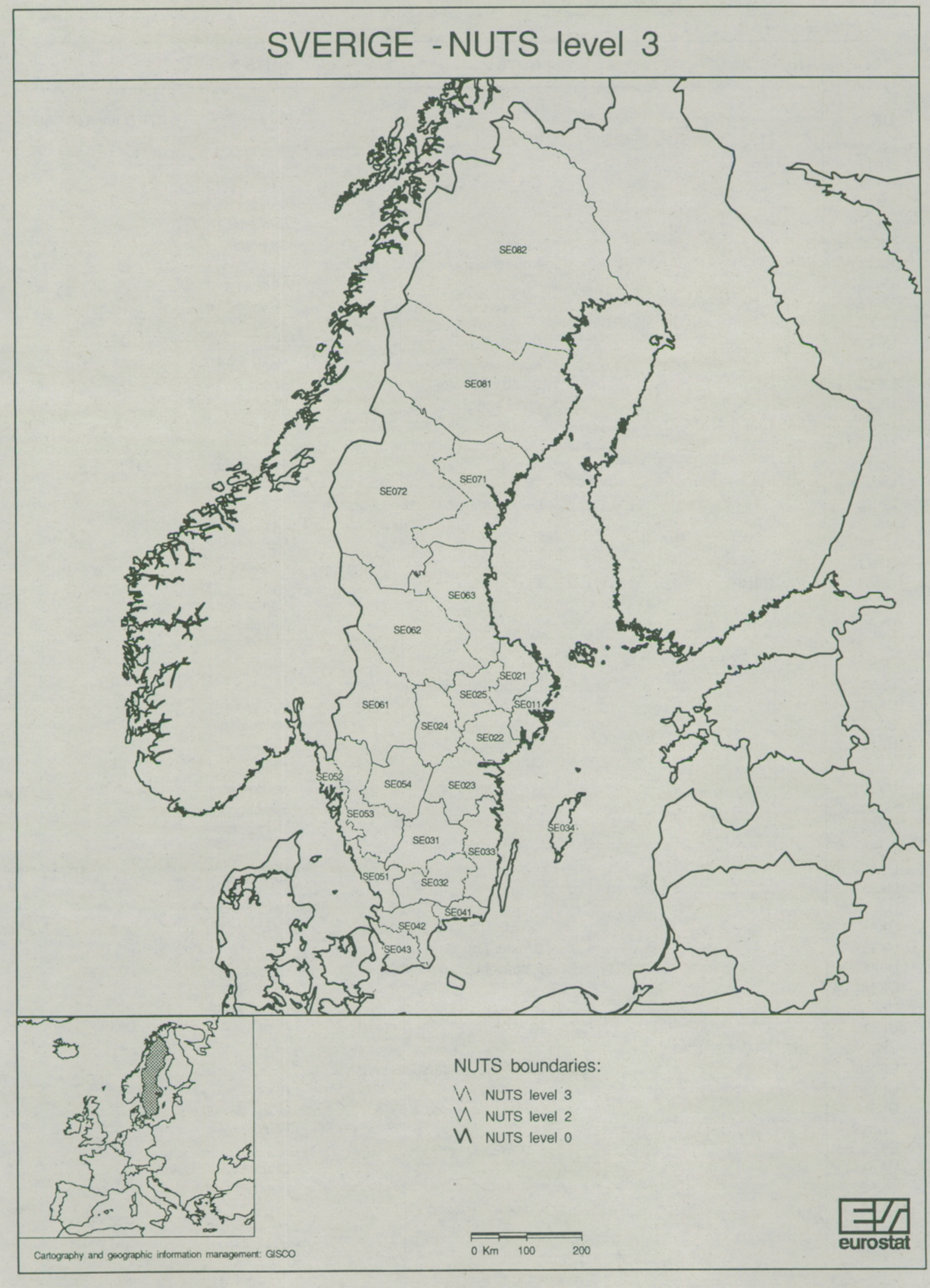
SVERIGE - NUTS level 3
SE082
SE081
SE071
SE072
SE063
SE062
SE021
SE025
SE011
SE061
SE024
SE022
SE052
SE054
SE023
SE053
SE034
SE031
SE033
SE051
SE032
SE041
SE042
SE043
NUTS boundaries:
NUTS level 3
NUTS level 2
NUTS level 0
0 Km 100 200
Cartography and geographic information management: GISCO
eurostat

CODE	NUTS 1	NUTS 2	NUTS 3
UK			**UNITED KINGDOM**
UK1	NORTH		
UK11		Cleveland, Durham	
UK111			*Cleveland*
UK112			*Durham*
UK12		Cumbria	*Cumbria*
UK13		Northumberland, Tyne and Wear	
UK131			*Northumberland*
UK132			*Tyne and Wear*
UK2	YORKSHIRE AND HUMBERSIDE		
UK21		Humberside	*Humberside*
UK22		North Yorkshire	*North Yorkshire*
UK23		South Yorkshire	*South Yorkshire*
UK24		West Yorkshire	*West Yorkshire*
UK3	EAST MIDLANDS		
UK31		Derbyshire, Nottinghamshire	
UK311			*Derbyshire*
UK312			*Nottinghamshire*
UK32		Leicestershire, Northamptonshire	
UK321			*Leicestershire*
UK322			*Northamptonshire*
UK33		Lincolnshire	*Lincolnshire*
UK4	EAST ANGLIA	East Anglia	
UK401			*Cambridgeshire*
UK402			*Norfolk*
UK403			*Suffolk*
UK5	SOUTH EAST (UK)		
UK51		Bedfordshire, Hertfordshire	
UK511			*Bedfordshire*
UK512			*Hertfordshire*
UK52		Berkshire, Buckinghamshire Oxfordshire	
UK521			*Berkshire*
UK522			*Buckinghamshire*
UK523			*Oxfordshire*
UK53		Surrey, East-West Sussex	
UK531			*East Sussex*
UK532			*Surrey*
UK533			*West Sussex*
UK54		Essex	*Essex*
UK55		Greater London	*Greater London*
UK56		Hampshire, Isle of Wight	
UK561			*Hampshire*
UK562			*Isle of Wight*
UK57		Kent	*Kent*
UK6	SOUTH WEST (UK)		
UK61		Avon, Gloucestershire, Wiltshire	
UK611			*Avon*
UK612			*Gloucestershire*
UK613			*Wiltshire*
UK62		Cornwall, Devon	
UK621			*Cornwall*
UK622			*Devon*
UK63		Dorset, Somerset	
UK631			*Dorset*
UK632			*Somerset*

CODE	NUTS 1	NUTS 2	NUTS 3
UK7	WEST MIDLANDS		
UK71		Hereford & Worcester, Warwickshire	
UK711			*Hereford and Worcester*
UK712			*Warwickshire*
UK72		Shropshire, Staffordshire	
UK721			*Shropshire*
UK722			*Staffordshire*
UK73		West Midlands (County)	*West Midlands (County)*
UK8	NORTH WEST (UK)		
UK81		Cheshire	*Cheshire*
UK82		Greater Manchester	*Greater Manchester*
UK83		Lancashire	*Lancashire*
UK84		Merseyside	*Merseyside*
UK9	WALES		
UK91		Clwyd, Dyfed, Gwynedd, Powys	
UK911			*Clwyd*
UK912			*Dyfed*
UK913			*Gwynedd*
UK914			*Powys*
UK92		Gwent, Mid-South-West Glamorgan	
UK921			*Gwent*
UK922			*Mid Glamorgan*
UK923			*South Glamorgan*
UK924			*West Glamorgan*
UKA	SCOTLAND		
UKA1		Borders-Central-Fife-Lothian-Tayside	
UKA11			*Borders*
UKA12			*Central*
UKA13			*Fife*
UKA14			*Lothian*
UKA15			*Tayside*
UKA2		Dumfries & Galloway, Strathclyde	
UKA21			*Dumfries and Galloway*
UKA22			*Strathclyde*
UKA3		Highlands, Islands	
UKA31			*Highlands*
UKA32			*Islands*
UKA4		Grampian	*Grampian*
UKB	NORTHERN IRELAND	Northern Ireland	*Northern Ireland*

UNITED KINGDOM - NUTS level 2

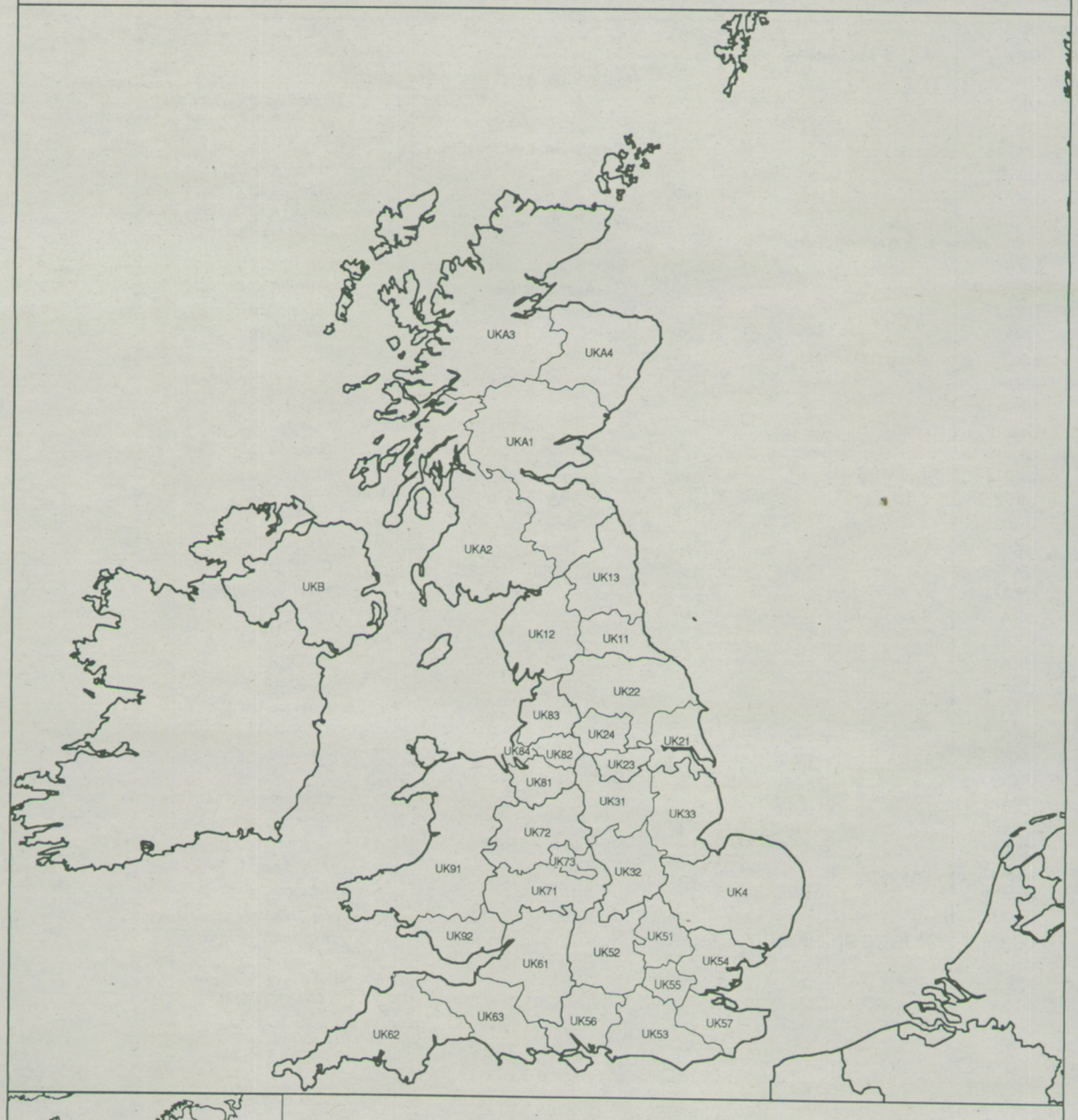



NUTS boundaries:

- NUTS level 2
- NUTS level 1
- NUTS level 0

0 Km 50 100

Cartography and geographic information management: GISCO

eurostat

UNITED KINGDOM - NUTS level 3

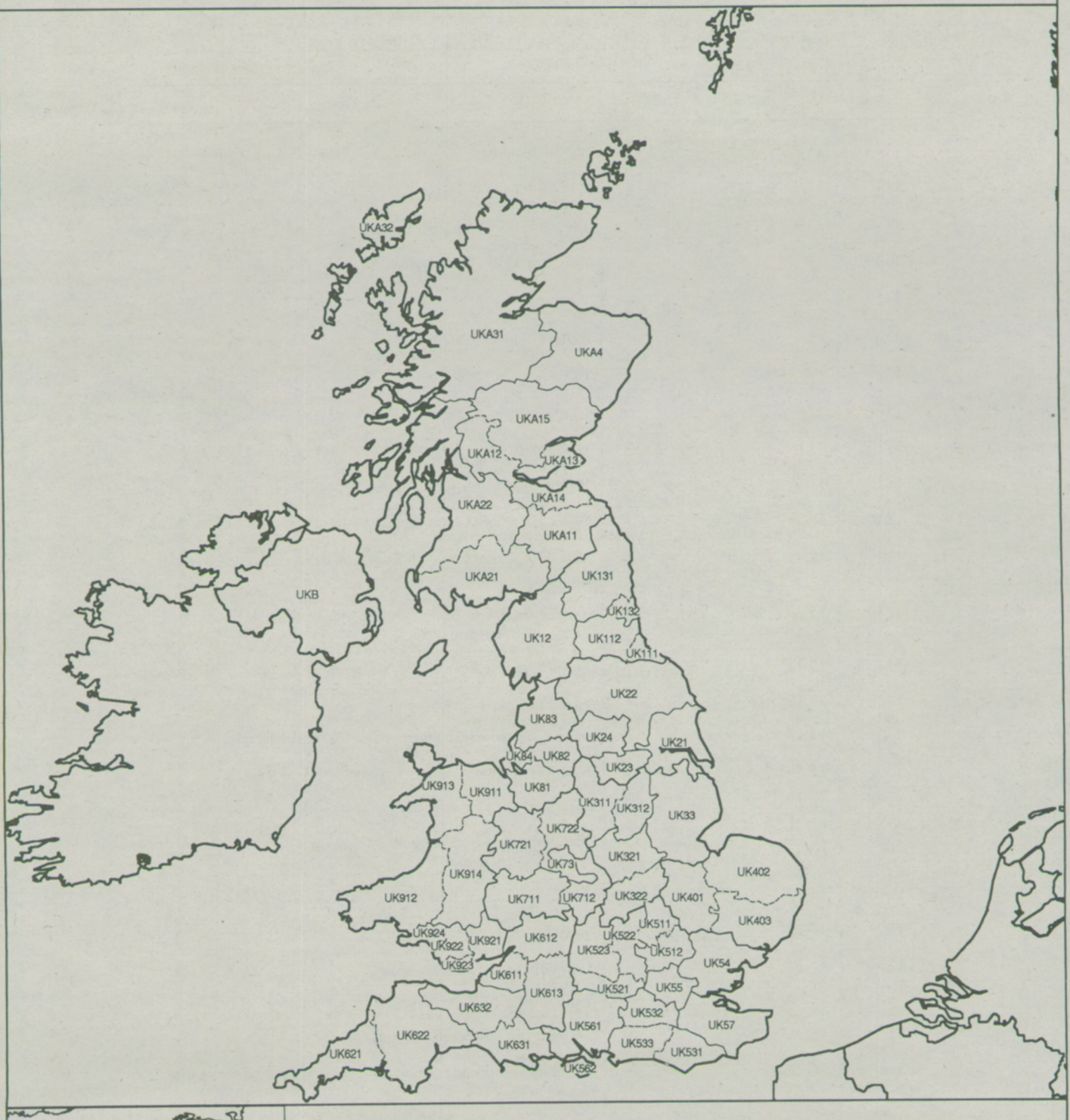



NUTS boundaries:

- NUTS level 3
- NUTS level 2
- NUTS level 1
- NUTS level 0

0 Km 50 100

eurostat

Cartography and geographic information management: GISCO

Tillägg B

Naturtyper nämnda i bilaga I till direktiv 92/43/EEG

Kod	Bilaga i kod	P	Naturtyp
1110	11.25		Sandbankar med permanent täckning av grunt vatten
1120	11.34	*	Posidoniabankar (Medelhavet)
1130	13.2		Estuarier
1140	14		Ler- och sandbottnar som blottas vid ebb
1150	21	*	Laguner
1160	—		Stora grunda vikar och sund
1170	—		Rev
1180	—		Marina pelare i grunda vatten orsakade av gasläckage
1210	17.2		Anuell vegetation på strandvallar
1220	17.3		Perenn vegetation på klapperstensstränder
1230	18.21		Vegetationklädda havsklippor i Atlantkust eller Östersjökust
1240	18.22		Vegetationklädda havsklippor i medelhavskust (med endemisk Limonium spp.)
1250	18.23		Vegetationklädda havsklippor i makaronesisk kust (med för denna kust endemisk flora)
1310	15.11		Ler-och sandsediment med Salicornia och andra anueller
1320	15.12		Spartiniamattor (Spartinion)
1330	15.13		Atlantiska havsstrandängar (Glauco-Puccinellietalia)
1340	15.14	*	Kontinentala salta ängar (Puccinellietalia distantis)
1410	15.15		Mediterrana salta strandängar (Juncetalia maritimi)
1420	15.16		Mediterrana och thermo-atlantiska salta buskmarker (Arthrocnemetalia fructicosae)
1430	15.17		Iberiska salta och kväverika buskmarker (Pegano-Salsoletea)
1510	15.18	*	Saltstäpper (Limonietalia)
1520	15.19	*	Gipsstäpper (Gypsophiletalia)
1530	15.1A	*	Pannoniska saltstäpper och marina våtmarker
2110	16.211		Embryonala vandrande sanddyner
2120	16.212		Kustnära vandrande sanddyner med Ammophila arenaria (via sanddyner)
2130	16.221—16.227	*	Permanenta sanddyner med örtvegetation (gråa sanddyner)
2131	16.221	*	Galio-Koelerion albescentis
2132	16.222	*	Euphorbio-Helichrysion
2133	16.223	*	Crucianellion maritimae
2134	16.224	*	Euphorbia terracina
2135	16.225	*	Mesobromion
2136	16.226	*	Trifolio-Gerantietea sanguinei, Galio maritimi-Geranion sanguinei

Kod	Bilaga i kod	P	Naturtyp
2137	16.227	*	Thero-Airion, Botrychio-Polygaletum, Tuberarion guttatae
2140	16.23	*	Urkalkade permanenta sanddyner med Empetrum nigrum
2150	16.24	*	Eu-atlantiska urkalkade permanenta sanddyner (Calluno-Ulicetea)
2160	16.25		Sanddyner med Hyppophae rhamnoides
2170	16.26		Sanddyner med Salix arenaria
2180	16.29		Trädklädda sanddyner på Atlantkusten
2190	16.31 till 16.35		Dynvåtmarker
2191	16.31		Småvatten mellan dyner
2192	16.32		Fuktiga pionjärsamhällen mellan dyner
2193	16.33		Kärr mellan dyner
2194	16.34		Fuktiga gräsmarker mellan dyner
2195	16.35		Vassområden mellan dyner
21A0	1A	*	Machairs (*machairs i Irland)
21A1	1A		Machairs
2210	16.223		Permanenta strandsanddyner av typen Crucianellion maritimae
2220	16.224		Sanddyner med Euphorbia terracina
2230	16.228		Malcomietalia sanddyngräsmarker
2240	16.229		Brachypodietalia sanddyngräsmarker med annueller
2250	16.27	*	Enbuskklädda sanddynmiljöer (Juniperus spp.)
2260	16.28		Sklerofyllbuskklädda sanddyner (Cisto-Lavenduletalia)
2270	16.29 x 42.8	*	Trädklädda sanddyner med Pinus pinea eller Pinus pinaster
2310	64.1 x 31.223		Torra, sandiga hedsanddyner med Calluna och Genista
2320	64.1 x 31.227		Torra, sandiga hedsanddyner med Calluna och Empetrum nigrum
2330	64.1 x 35.2		Gräsmarkssanddyner med Corynephorus och Agrostis
2340	64.71	*	Pannoniska inlandsdyner
3110	22.11 x 22.31		Oligotrofa, mineralfattiga vatten på atlantiska sandslätter med amfibisk vegetation bestående av Lobelia, Littorella och Isoetes
3120	22.11 x 22.34		Oligotrofa, mineralfattiga vatten på västligt mediterrana sandslätter med Isoetes
3130	22.12 x (22.31 och 22.32)		Oligotrofa vatten i mellaneuropeiska och fjällnära områden med amfibisk vegetation: och Littorella eller Isoetes eller anuell vegetation på exponerade stränder (Nanocyperetalia)
3131	22.12 x 22.31		Oligotrofa vatten i mellaneuropeiska och fjällnära områden med amfibisk vegetation: Litorella eller Isoetes
3132	22.12 x 22.32		Oligotrofa vatten i mellaneuropeiska och fjällnära områden med anuell vegetation på exponerade stränder
3140	22.12 x 22.44		Kalkrika oligo-mesotrofa vatten med bentisk chara-vegetation
3150	22.13		Naturligt eutrofa sjöar med vegetation av typen Magnopotamion eller Hydrocharition
3160	22.14		Dystrofa sjöar
3170	22.34	*	Mediterrana temporära småvatten

Kod	Bilaga i kod	P	Naturtyp
3180	—	*	Turloughs (Irland)
3220	24.221 och 24.222		Alpina vattendrag och örtvegetationen längs stranden
3221	24.221		Subalpina vide-ört samhällen
3222	24.222		Alpina samhällen på sandbäddar
3230	24.223		Alpina vattendrag och vedartad vegetation med Myricaria germanica längs flodbädden
3240	24.224		Alpina vattendrag och vedartad vegetation med Salix elaegnos längs flodbädden
3250	24.225		Ständigt vattenförande mediterrana vattendrag med Glaucium flavum
3260	24.4		Submontana vattendrag med flytbladsvegetation av ranunkelarter
3270	24.52		Submontana vattendrag med Chenopodietum rubri
3280	24.53		Ständigt vattenförande mediterrana stora vattendrag av Paspalo-Agrostidiontyp och hängande vegetation med Salix och Populus Alba
3290	—		Mediterrana vattendrag med periodisk vattenföring
4010	31.11		Nordatlantiska fukthedar med Erica tetralix
4020	31.12	*	Sydatlantiska fukthedar med Erica ciliaris och Erica tetralix
4030	31.2		Torra hedar (alla typer)
4040	31.234	*	Torra kusthedar med Erica vagans och Ulex maritimus
4050	31.3	*	Endemiska makaronesiska torra hedar
4060	31.4		Alpina och subalpina hedar
4070	31.5	*	Buskmarker med Pinus mugo och Rhododendron hirsutum (Mugo-Rhododendretum hirsuti)
4080	31.622		Subarktisk videbuskmark
4090	31.7		Endemiska oro-mediterrana hedar med ärttörne
5110	31.82		Stabila Buxus sempervirens-buskmarker på kalkrika bergssluttningar (Berberidion p.)
5120	31.842		Genista purgans-buskmarker i bergsområden
5130	31.88		Enbuskmarker (Juniperus communis) på kalkrika hedar- eller gräsmarker
5140	31.89	*	Cistus palhinhae-buskmarker på marina fukthedar (Junipero-Cistetum palhinhae)
5210	32.131 32.135		Enbuskmarker
5211	32.131		
5212	32.132		
5213	32.133		
5214	32.134		
5215	32.135		
5220	32.17	*	Matorral med Zyziphus
5230	32.18	*	Matorral med Laurus nobilis

Kod	Bilaga i kod	P	Naturtyp
5310	32.216		Lagersnår
5320	32.217		Marker med lågvuxen Euphorbia nära klippor
5330	32.22—32.26		Alla typer
5331	32.22		
5332	32.23		
5333	32.24		
5334	32.25		
5335	32.26		
5410	33.1		Astralago-Plantaginetum subulatae phrygana
5420	33.3		Sarcopoterium spinosum phrygana
5430	33.4		Kretensiska Euphorbieto-Verbascion-typer
6110	34.11	*	Kalkgräsmarker i karstområden (Alysso-Sedion albi)
6120	34.12	*	Gräsmarker på torra kalkrika sandmarker (Koelerion glaucae)
6130	34.2		Galmejagräsmarker
6140	36.314		Pyreneiska silikatgräsmarker med Festuca eskia
6150	36.32		Boreoalpina silikatgräsmarker
6160	36.36		Iberiska silikatgräsmarker med Festuca indigesta
6170	36.41—36.45		Alpina kalkgräsmarker
6171	36.41		
6172	36.42		
6173	36.43		
6174	36.44		
6175	36.45		
6180	36.5		Makaronesiska gräsmarker i bergsområden
6210	34.31—34.34	*	På kalkrika substrat (Festuco Brometalia) (*orkidérika lokaler)
6211	34.31	*	
6212	34.32	*	
6213	34.33	*	
6214	34.34	*	
6220	34.5	*	Stäppartade marker med gräs och anueller (Thero-Brachypodietea)
6230	35.1	*	Artrika Nardus-gräsmarker på silikatsubstrat i bergsområden (och i anslutning till bergsområden i kontinentala Europa)
6240	34.31	*	Subkontinentala stäppartade gräsmarker
6250	34.91	*	Pannoniska stäppmarker
6260	34.A1	*	Pannoniska sandstäpper
6310	32.11		Med Quercus suber eller Quercus ilex

Kod	Bilaga i kod	P	Naturtyp
6410	37.31		Blålåtelängar på kalksediment och leror (Eu-Molinion)
6420	37.4		Mediterrana högörts- och sävängar (Molinio-Holoschoenion)
6430	37.7 och 37.8		Näringsrika högörttyper
6431	37.7		Fuktiga högörtsamhällen vid vattendrag och skogar
6432	37.8		Alpina och subalpina högörtsamhällen
6440	—		Cnidion venosae-ängar som översvämmas
6510	38.2		Slåtterängar i låglandet (Alopecurus pratensis, Sanguisorba officinalis)
6520	38.3		Slåtterängar i bergsområden (brittiska typer med Geranium sylvaticum)
7110	51.1	*	Aktiva högmossar
7120	51.2		Degenererade högmossar (med förmåga att naturligt regenerera)
7130	52.1 och 52.2	*	Terrängtäckande mossar (* endast aktiva)
7131	52.1	*	Terrängtäckande mossar av låglandstyp
7132	52.2	*	Terrängtäckande mossar av höglandstyp
7140	54.5		Gungflyn och övergångsmyrar
7150	54.6		Höljor, flarkar och andra depressioner i torv
7210	53.3	*	Kalkkärr med Cladium mariscus och Carex davalliana
7220	54.12	*	Källkärr med kalktuffbildning
7230	54.2		Alkaliska kärr
7240	54.3	*	Alpina pionjärsamhällen med Caricion bicoloris-atrofuscae
7310	54.8	*	Aapa myrar
7320	54.9	*	Blandmyr av pals-typ
8110	61.1		Silikat typ
8120	61.2		Basisk typ
8130	61.3		Västligt mediterrana och alpina termofila typer
8140	61.4		Balkantyp
8150	61.5		Mellaneuropeisk silikattyp
8160	61.6	*	Mellaneuropeisk kalktyp
8210	62.1 och 62.1A		Kalktyper
8211	62.11		
8212	62.12		
8213	62.13		
8214	62.14		
8215	62.15		
8216	62.16		
8217	62.17		
8218	62.18		

Kod	Bilaga i kod	P	Naturtyp
8219	62.19		
821A	62.1A		
8220	62.2		Silikattyper
8230	62.3		Pionjärvegetation på bergytor
8240	62.4	*	Kalkstenshällmarker
8310	65		Grottor som ej är öppna för allmänheten
8320	—		Lavafält och naturliga kratrar
8330	—		Havsgrottor, helt eller delvis under vatten
8340	—		Permanenta glaciärer
9010	42.C	*	Västlig taiga
9110	41.11		Bokskog av Luzulu-Fagetum-typ
9120	41.12		Epifytrik med Ilex och Taxus (Ilici-Fagion)
9130	41.13		Bokskog av Asperulo-Fagetum-typ
9140	41.15		Subalpin bokskog med Acer och Rumex arifolius
9150	41.16		Kalkbokskog (Cephalanthero-Fagion)
9160	41.24		Ek-avenbokskog av Stellario-Carpinetum-typ
9170	41.26		Ek-avenbokskog av Galio-Carpinetum-typ
9180	41.4	*	Ravinskog av Tilio-Acerion-typ (lind-lönn)
9190	41.51		Gammal, sur ekskog med Quercus robur på sandiga plan
91A0	41.53		Gammal ekskog med Ilex och Blechnum på brittiska öarna
91B0	41.86		Fraxinus angustifolia-skog
91C0	42.51	*	Kaledoniska skogar
91D0	44.A1 till 44.A4	*	Skogsbevuxen mosse
91D1	44.A1	*	Björkmyr med Sphagnum
91D2	44.A2	*	Tallmyr
91D3	44.A3	*	Tallmyr i bergsområden
91D4	44.A4	*	Granmyr med Sphagnum
91E0	44.3	*	Alluviala naturskogar (Alnion glutinoso-incanae)
91F0	44.4		Ek-ask-alm blandskog längs större floder
91G0	41.2B	*	Pannonisk ek-avenbokskog
91H0	41.7374	*	Pannoniska viteksskogar
91I0	41.7A	*	Euro-sibiriska stäppekskogar
9210	41.181	*	Apenninska bokskogar med Taxus och Ilex
9220	41.184	*	Appenninska bokskogar met Abies alba och bokskogar med Abies nebrodensis

Kod	Bilaga i kod	P	Naturtyp
9230	41.6		Galicisk-portugisisk ekskog med Quercus robur och Quercus pyrenaica
9240	41.77		Quercus faginea-skog (Iberiska halvön)
9250	41.85		Quercus trojana-skog (Italien och Grekland)
9260	41.9		Kastanjeskog
9270	41.1A X 42.17		Grekisk bokskog med Abies borisii-regis
9280	41.1B		Quercus frainetto-skog
9290	42.A1		Cypresskog (Acero-Cupression)
92A0	44.17		Galleriskog med Salix alba och Populus alba
92B0	44.52		Strandskog med Rhododendron ponticum,Salix pp. och andra längs tidvis vattenförande mediterrana vattendrag
92C0	44.7		Orientalisk platanskog (Platanion orientalis)
92D0	44.8		Termo-mediterran galleristrandskog (Nerio-Tamaricetea) och galleristrandskog på sydvästra (Securinegion tinctoriae)
9310	41.7C		Kretensisk Quercus brachyphylla-skog
9320	45.1		Olea och Ceratonia-skog
9330	45.2		Quercus suber-skog
9340	45.3		Quercus ilex-skog
9350	45.5		Quercus macrolepis-skog
9360	45.61—45.63	*	Makaronesisk lagerskog (Laurus, Ocotea)
9361	45.61	*	
9362	45.62	*	
9363	45.63	*	
9370	45.7	*	Dadelpalmlund av phoenix-typ
9380	45.8		Ilex aquifolium-skog
9410	42.21—42.23		Granskog på sura marker (Vaccinio-Piceetea)
9411	42.21		
9412	42.22		
9413	42.23		
9420	42.31 och 42.32		Alpin skog med lärk och Pinus cembra
9421	42.31		
9422	42.32		
9430	42.4		Pinus uncinata-skog (*på gips-eller kalksubstrat)
9510	42.14	*	Appenninsk Abies alba och Picea excelsa-skog
9520	42.19		Abies pinsapo-skog
9530	42.61—42.66	*	Mediterransk tallskog med endemisk Pinus nigra

Kod	Bilaga i kod	P	Naturtyp
9531	42.61	*	
9532	42.62	*	
9533	42.63	*	
9534	42.64	*	
9535	42.65	*	
9536	42.66	*	
9540	42.8		Mediterransk tallskog med endemisk mesogeisk tall inkluderande Pinus mugo och Pinus leucodermis
9550	42.9		Makaronesisk tallskog (endemisk)
9560	42.A2—42.A5 och 42.A8	*	Endemisk mediterran skog med Juniperus spp.
9561	42.A2	*	
9562	42.A3	*	
9563	42.A4	*	
9564	42.A5	*	
9565	42.A8	*	
9570	42.A6	*	Tetraclinis articulata-skog
9580	42.A71—42.A73	*	Taxus baccata-skog
9581	42.A71	*	
9582	42.A72	*	
9583	42.A73	*	

Tillägg C

Fågelarter i bilaga I till direktiv 79/409/EEG

Nowak kod	Art/Underart namn	Bilaga				
		I	II/1	II/2	III/1	III/2
A402	Accipiter brevipes	Y				
A085	Accipiter gentilis					
A400	Accipiter gentilis arrigonii	Y				
A086	Accipiter nisus					
A401	Accipiter nisus granti	Y				
A298	Acrocephalus arundinaceus					
A293	Acrocephalus melanopogon	Y				
A294	Acrocephalus paludicola	Y				
A296	Acrocephalus palustris					
A295	Acrocephalus schoenobaenus					
A297	Acrocephalus scirpaceus					
A168	Actitis hypoleucos					
A324	Aegithalos caudatus					
A223	Aegolius funereus	Y				
A079	Aegypius monachus	Y				
A247	Alauda arvensis					
A200	Alca torda					
A229	Alcedo atthis	Y				
A111	Alectoris barbara	Y		Y	Y	
A411	Alectoris chukar					
A109	Alectoris graeca		Y			
A412	Alectoris graeca saxatilis	Y				
A413	Alectoris graeca whitakeri	Y				
A110	Alectoris rufa		Y		Y	
A203	Alle alle					
A054	Anas acuta		Y			Y
A056	Anas clypeata		Y			Y
A052	Anas crecca		Y			Y
A050	Anas penelope		Y			Y
A053	Anas platyrhynchos		Y		Y	
A055	Anas querquedula		Y			
A051	Anas strepera		Y			
A041	Anser albifrons			Y		
A394	Anser albifrons albifrons					Y
A395	Anser albifrons flavirostris	Y				
A043	Anser anser		Y			Y
A040	Anser brachyrhynchus			Y		
A042	Anser erythropus	Y				
A039	Anser fabalis		Y			
A432	Anthus berthelotii					

Nowak kod	Art/Underart namn	Bilaga				
		I	II/1	II/2	III/1	III/2
A255	Anthus campestris	Y				
A258	Anthus cervinus					
A257	Anthus pratensis					
A254	Anthus richardi					
A259	Anthus spinoletta					
A256	Anthus trivialis					
A226	Apus apus					
A424	Apus caffer	Y				
A228	Apus melba					
A227	Apus pallidus					
A425	Apus unicolor					
A405	Aquila adalberti	Y				
A091	Aquila chrysaetos	Y				
A090	Aquila clanga	Y				
A404	Aquila heliaca	Y				
A089	Aquila pomarina	Y				
A028	Ardea cinerea					
A029	Ardea purpurea	Y				
A024	Ardeola ralloides	Y				
A169	Arenaria interpres					
A222	Asio flammeus	Y				
A221	Asio otus					
A218	Athene noctua					
A059	Aythya ferina		Y			Y
A061	Aythya fuligula		Y			Y
A062	Aythya marila			Y		Y
A060	Aythya nyroca	Y				
A263	Bombycilla garrulus					
A104	Bonasa bonasia	Y		Y		
A021	Botaurus stellaris	Y				
A046	Branta bernicla			Y		
A044	Branta canadensis		Y			
A045	Branta leucopsis	Y				
A396	Branta ruficollis	Y				
A215	Bubo bubo	Y				
A025	Bubulcus ibis					
A452	Bucanetes githagineus	Y				
A067	Bucephala clangula			Y		
A387	Bulweria bulwerii	Y				
A133	Burhinus oedicnemus	Y				
A087	Buteo buteo					
A088	Buteo lagopus					
A403	Buteo rufinus	Y				

Nowak kod	Art/Underart namn	Bilaga				
		I	II/1	II/2	III/1	III/2
A243	Calandrella brachydactyla	Y				
A431	Calandrella rufescens					
A374	Calcarius lapponicus					
A144	Calidris alba					
A149	Calidris alpina					
A143	Calidris canutus			Y		
A147	Calidris ferruginea					
A148	Calidris maritima					
A145	Calidris minuta					
A146	Calidris temminckii					
A010	Calonectris diomedea	Y				
A224	Caprimulgus europaeus	Y				
A225	Caprimulgus ruficollis					
A366	Carduelis cannabina					
A364	Carduelis carduelis					
A363	Carduelis chloris					
A368	Carduelis flammea					
A367	Carduelis flavirostris					
A365	Carduelis spinus					
A371	Carpodacus erythrinus					
A202	Cepphus grylle					
A268	Cercotrichas galactotes					
A335	Certhia brachydactyla					
A334	Certhia familiaris					
A288	Cettia cetti					
A138	Charadrius alexandrinus					
A417	Charadrius asiaticus					
A136	Charadrius dubius					
A137	Charadrius hiaticula					
A430	Chersophilus duponti	Y				
A416	Chlamydotis undulata	Y				
A196	Chlidonias hybridus	Y				
A198	Chlidonias leucopterus					
A197	Chlidonias niger	Y				
A031	Ciconia ciconia	Y				
A030	Ciconia nigra	Y				
A264	Cinclus cinclus					
A080	Circaetus gallicus	Y				
A081	Circus aeruginosus	Y				
A082	Circus cyaneus	Y				
A083	Circus macrourus	Y				
A084	Circus pygargus	Y				
A289	Cisticola juncidis					
A211	Clamator glandarius					
A064	Clangula hyemalis			Y		

Nowak kod	Art/Underart namn	Bilaga				
		I	II/1	II/2	III/1	III/2
A373	Coccothraustes coccothraustes					
A422	Columba bollii	Y				
A423	Columba junoniae	Y				
A206	Columba livia		Y			
A207	Columba oenas			Y		
A208	Columba palumbus		Y		Y	
A421	Columba palumbus azorica	Y				
A455	Columba trocaz	Y				
A231	Coracias garrulus	Y				
A350	Corvus corax					
A349	Corvus corone		Y			
A348	Corvus frugilegus		Y			
A347	Corvus monedula		Y			
A113	Coturnix coturnix			Y		
A122	Crex crex	Y				
A212	Cuculus canorus					
A134	Cursorius cursor	Y				
A454	Cyanopica cyana					
A037	Cygnus bewickii	Y				
A038	Cygnus cygnus	Y				
A036	Cygnus olor			Y		
A253	Delichon urbica					
A239	Dendrocopos leucotos	Y				
A237	Dendrocopos major					
A427	Dendrocopos major canariensis	Y				
A428	Dendrocopos major thanneri	Y				
A238	Dendrocopos medius	Y				
A240	Dendrocopos minor					
A429	Dendrocopus syriacus	Y				
A236	Dryocopus martius	Y				
A027	Egretta alba	Y				
A026	Egretta garzetta	Y				
A399	Elanus caeruleus	Y				
A447	Emberiza caesia	Y				
A378	Emberiza cia					
A446	Emberiza cineracea	Y				
A377	Emberiza cirlus					
A376	Emberiza citrinella					
A379	Emberiza hortulana	Y				
A382	Emberiza melanocephala					
A380	Emberiza pusilla					
A381	Emberiza schoeniclus					
A248	Eremophila alpestris					
A269	Erithacus rubecula					

Nowak kod	Art/Underart namn	Bilaga				
		I	II/1	II/2	III/1	III/2
A139	Eudromias morinellus	Y				
A101	Falco biarmicus	Y				
A098	Falco columbarius	Y				
A100	Falco eleonorae	Y				
A095	Falco naumanni	Y				
A103	Falco peregrinus	Y				
A102	Falco rusticolus	Y				
A099	Falco subbuteo					
A096	Falco tinnunculus					
A097	Falco vespertinus					
A321	Ficedula albicollis	Y				
A322	Ficedula hypoleuca					
A320	Ficedula parva	Y				
A442	Ficedula semitorquata	Y				
A204	Fratercula arctica					
A359	Fringilla coelebs					
A448	Fringilla coelebs ombriosa	Y				
A360	Fringilla montifringilla					
A449	Fringilla teydea	Y				
A125	Fulica atra		Y			Y
A126	Fulica cristata	Y				
A009	Fulmarus glacialis					
A244	Galerida cristata					
A245	Galerida theklae	Y				
A153	Gallinago gallinago		Y			Y
A154	Gallinago media	Y				
A123	Gallinula chloropus			Y		
A342	Garrulus glandarius			Y		
A002	Gavia arctica	Y				
A003	Gavia immer	Y				
A001	Gavia stellata	Y				
A189	Gelochelidon nilotica	Y				
A033	Geronticus eremita					
A135	Glareola pratincola	Y				
A217	Glaucidium passerinum	Y				
A127	Grus grus	Y				
A076	Gypaetus barbatus	Y				
A078	Gyps fulvus	Y				
A130	Haematopus ostralegus			Y		
A426	Halcyon smyrnensis					
A075	Haliaeetus albicilla	Y				
A093	Hieraaetus fasciatus	Y				
A092	Hieraaetus pennatus	Y				
A131	Himantopus himantopus	Y				

Nowak kod	Art/Underart namn	Bilaga				
		I	II/1	II/2	III/1	III/2
A299	Hippolais icterina					
A439	Hippolais olivetorum	Y				
A438	Hippolais pallida					
A300	Hippolais polyglotta					
A252	Hirundo daurica					
A251	Hirundo rustica					
A398	Histrionicus histrionicus					
A418	Hoplopterus spinosus	Y				
A014	Hydrobates pelagicus	Y				
A022	Ixobrychus minutus	Y				
A233	Jynx torquilla					
A105	Lagopus lagopus lagopus			Y	Y	
A406	Lagopus lagopus scot./hibernicus		Y		Y	
A106	Lagopus mutus		Y			Y
A408	Lagopus mutus helveticus	Y				
A407	Lagopus mutus pyrenaicus	Y				
A338	Lanius collurio	Y				
A340	Lanius excubitor					
A339	Lanius minor	Y				
A433	Lanius nubicus					
A341	Lanius senator					
A184	Larus argentatus			Y		
A181	Larus audouinii	Y				
A182	Larus canus			Y		
A183	Larus fuscus			Y		
A180	Larus genei	Y				
A185	Larus glaucoides					
A186	Larus hyperboreus					
A187	Larus marinus			Y		
A176	Larus melanocephalus	Y				
A177	Larus minutus					
A179	Larus ridibundus			Y		
A178	Larus sabini					
A150	Limicola falcinellus					
A157	Limosa lapponica	Y		Y		
A156	Limosa limosa			Y		
A291	Locustella fluviatilis					
A292	Locustella luscinioides					
A290	Locustella naevia					
A369	Loxia curvirostra					
A370	Loxia pytyopsittacus					
A451	Loxia scotica	Y				
A246	Lullula arborea	Y				
A270	Luscinia luscinia					

Nowak kod	Art/Underart namn	Bilaga				
		I	II/1	II/2	III/1	III/2
A271	Luscinia megarhynchos					
A272	Luscinia svecica	Y				
A152	Lymnocryptes minimus		Y			Y
A057	Marmaronetta angustirostris	Y				
A066	Melanitta fusca			Y		
A065	Melanitta nigra			Y		Y
A242	Melanocorypha calandra	Y				
A068	Mergus albellus	Y				
A070	Mergus merganser			Y		
A069	Mergus serrator			Y		
A230	Merops apiaster					
A383	Miliaria calandra					
A073	Milvus migrans	Y				
A074	Milvus milvus	Y				
A280	Monticola saxatilis					
A281	Monticola solitarius					
A358	Montifringilla nivalis					
A262	Motacilla alba					
A261	Motacilla cinerea					
A260	Motacilla flava					
A441	Muscicapa latirostris					
A319	Muscicapa striata					
A077	Neophron percnopterus	Y				
A058	Netta rufina			Y		
A344	Nucifraga caryocatactes					
A160	Numenius arquata			Y		
A158	Numenius phaeopus			Y		
A159	Numenius tenuirostris	Y				
A216	Nyctea scandiaca	Y				
A023	Nycticorax nycticorax	Y				
A390	Oceanodroma castro	Y				
A015	Oceanodroma leucorhoa	Y				
A278	Oenanthe hispanica					
A435	Oenanthe isabellina					
A436	Oenanthe leucopyga					
A279	Oenanthe leucura	Y				
A277	Oenanthe oenanthe					
A337	Oriolus oriolus					
A129	Otis tarda	Y				
A214	Otus scops					
A071	Oxyura leucocephala	Y				
A094	Pandion haliaetus	Y				
A323	Panurus biarmicus					
A328	Parus ater					

Nowak kod	Art/Underart namn	Bilaga				
		I	II/1	II/2	III/1	III/2
A329	Parus caeruleus					
A327	Parus cristatus					
A443	Parus lugubris					
A330	Parus major					
A326	Parus montanus					
A325	Parus palustris					
A354	Passer domesticus					
A355	Passer hispaniolensis					
A356	Passer montanus					
A389	Pelagodroma marina	Y				
A020	Pelecanus crispus	Y				
A019	Pelecanus onocrotalus	Y				
A112	Perdix perdix		Y		Y	
A415	Perdix perdix hispaniensis	Y				
A414	Perdix perdix italica	Y				
A072	Pernis apivorus	Y				
A357	Petronia petronia					
A018	Phalacrocorax aristotelis					
A392	Phalacrocorax aristotelis desmarestii	Y				
A017	Phalacrocorax carbo					
A391	Phalacrocorax carbo sinensis	Y				
A393	Phalacrocorax pygmeus	Y				
A171	Phalaropus fulicarius					
A170	Phalaropus lobatus	Y				
A115	Phasianus colchicus		Y		Y	
A151	Philomachus pugnax.	Y		Y		
A035	Phoenicopterus ruber	Y				
A273	Phoenicurus ochruros					
A274	Phoenicurus phoenicurus					
A313	Phylloscopus bonelli					
A315	Phylloscopus collybita					
A314	Phylloscopus sibilatrix					
A312	Phylloscopus trochiloides					
A316	Phylloscopus trochilus					
A343	Pica pica		Y			
A241	Picoides tridactylus	Y				
A234	Picus canus	Y				
A235	Picus viridis					
A034	Platalea leucorodia	Y				
A375	Plectrophenax nivalis					
A032	Plegadis falcinellus	Y				
A140	Pluvialis apricaria	Y		Y		Y
A141	Pluvialis squatarola			Y		
A007	Podiceps auritus	Y				

Nowak kod	Art/Underart namn	Bilaga				
		I	II/I	II/2	III/1	III/2
A005	Podiceps cristatus					
A006	Podiceps grisegena					
A008	Podiceps nigricollis					
A124	Porphyrio porphyrio	Y				
A120	Porzana parva	Y				
A119	Porzana porzana	Y				
A121	Porzana pusilla	Y				
A267	Prunella collaris					
A266	Prunella modularis					
A205	Pterocles alchata	Y				
A420	Pterocles orientalis	Y				
A386	Pterodroma feae	Y				
A385	Pterodroma madeira	Y				
A250	Ptyonoprogne rupestris					
A388	Puffinus assimilis	Y				
A011	Puffinus gravis					
A012	Puffinus griseus					
A013	Puffinus puffinus					
A384	Puffinus puffinus mauretanicus	Y				
A345	Pyrrhocorax graculus					
A346	Pyrrhocorax pyrrhocorax	Y				
A453	Pyrrhula murina	Y				
A372	Pyrrhula pyrrhula					
A118	Rallus aquaticus			Y		
A132	Recurvirostra avosetta	Y				
A318	Regulus ignicapillus					
A317	Regulus regulus					
A336	Remiz pendulinus					
A249	Riparia riparia					
A188	Rissa tridactyla					
A437	Saxicola dacotiae	Y				
A275	Saxicola rubetra					
A276	Saxicola torquata					
A155	Scolopax rusticola		Y			Y
A450	Serinus canaria					
A362	Serinus citrinella					
A361	Serinus serinus					
A332	Sitta europaea					
A444	Sitta krueperi	Y				
A445	Sitta neumayer					
A331	Sitta whiteheadi	Y				
A063	Somateria mollissima			Y		Y
A174	Stercorarius longicaudus					
A173	Stercorarius parasiticus					

Nowak kod	Art/Underart namn	Bilaga				
		I	II/1	II/2	III/1	III/2
A172	Stercorarius pomarinus					
A175	Stercorarius skua					
A195	Sterna albifrons	Y				
A190	Sterna caspia	Y				
A192	Sterna dougallii	Y				
A193	Sterna hirundo	Y				
A194	Sterna paradisaea	Y				
A191	Sterna sandvicensis	Y				
A209	Streptopelia decaocto			Y		
A210	Streptopelia turtur			Y		
A219	Strix aluco					
A457	Strix nebulosa	Y				
A220	Strix uralensis	Y				
A353	Sturnus roseus					
A352	Sturnus unicolor					
A351	Sturnus vulgaris					
A016	Sula bassana					
A456	Surnia ulula	Y				
A311	Sylvia atricapilla					
A310	Sylvia borin					
A304	Sylvia cantillans					
A309	Sylvia communis					
A303	Sylvia conspicillata					
A308	Sylvia curruca					
A306	Sylvia hortensis					
A305	Sylvia melanocephala					
A307	Sylvia nisoria	Y				
A440	Sylvia rueppelli	Y				
A301	Sylvia sarda	Y				
A302	Sylvia undata	Y				
A004	Tachybaptus ruficollis					
A397	Tadorna ferruginea	Y				
A048	Tadorna tadorna					
A107	Tetrao tetrix			Y		
A410	Tetrao tetrix britannicus					Y
A409	Tetrao tetrix tetrix	Y				
A108	Tetrao urogallus	Y		Y		Y
A128	Tetrax tetrax	Y				
A333	Tichodroma muraria					
A161	Tringa erythropus			Y		
A166	Tringa glareola	Y				
A164	Tringa nebularia			Y		
A165	Tringa ochropus					

Nowak kod	Art/Underart namn	Bilaga				
		I	II/1	II/2	III/1	III/2
A163	Tringa stagnatilis					
A162	Tringa totanus			Y		
A265	Troglodytes troglodytes					
A434	Troglodytes troglodytes fridanensis	Y				
A286	Turdus iliacus			Y		
A283	Turdus merula			Y		
A285	Turdus philomelos			Y		
A284	Turdus pilaris			Y		
A282	Turdus torquatus					
A287	Turdus viscivorus			Y		
A117	Turnix sylvatica	Y				
A213	Tyto alba					
A232	Upupa epops					
A199	Uria aalge					
A419	Uria aalge ibericus	Y				
A142	Vanellus vanellus			Y		
A167	Xenus cinereus	Y				

Djurarter i bilaga II i direktiv 92/43/EEG

Kod	P	Artnamn	Bilaga		
			II	IV	V
1101	*	Acipenser sturio Linnaeus 1758	Y	Y	
1120		Alburnus albidus (Costa 1838)	Y		
1119		Alburnus vulturius	Y		
1911	*	Alopex lagopus	Y	Y	
1102		Alosa alosa (Linnaeus 1758)	Y		Y
1103		Alosa fallax (Lacépède 1800)	Y		Y
1187	*	Alytes muletensis (Sanchez & Androver)	Y	Y	
1133		Anaecypris hispanica (Steindachner 1866)	Y	Y	
1152		Aphanius fasciatus Cuvier & Valenciennes 1821	Y		
1151		Aphanius iberus (Valenciennes 1846)	Y		
1051		Apteromantis aptera	Y	Y	
1130		Aspius aspius (Linnaeus 1758)	Y		Y
1092		Austropotamobius pallipes	Y		Y
1049		Baetica ustulata	Y	Y	
1308		Barbastella barbastellus (Schreber)	Y	Y	
1143		Barbus capito	Y		Y
1142		Barbus comiza Steindachner 1865	Y		Y
1138		Barbus meridionalis Risso 1826	Y		Y
1137		Barbus plebejus Valenciennes 1842	Y		Y
1188		Bombina bombina (Linnaeus)	Y	Y	
1193		Bombina variegata (Linnaeus)	Y	Y	
1085		Buprestis splendens	Y	Y	
1078	*	Callimorpha quadripunctata	Y		
1352	*	Canis lupus Linnaeus	Y	Y	Y
1372		Capra aegagrus Erxleben	Y	Y	
1370	*	Capra pyrenaica Schinz pyrenaica	Y	Y	
1914	*	Carabus menetresi pacholei	Y		
1080	*	Carabus olympiae	Y	Y	
1224	*	Caretta caretta (Linnaeus)	Y	Y	
1011		Caseolus calculus	Y	Y	
1010		Caseolus commixta	Y	Y	
1009		Caseolus sphaerula	Y	Y	
1337		Castor fiber Linnaeus	Y	Y	Y
1088		Cerambyx cerdo	Y	Y	
1367	*	Cervus elaphus Linnaeus corsicanus Erxleben	Y	Y	
1141		Chalcalburnus chalcoides (Guldenstaedt 1772)	Y		
1273		Chalcides occidentalis	Y	Y	
1172		Chioglossa lusitanica Bocage	Y	Y	
1115		Chondrostoma genei Bonaparte 1832	Y		
1128		Chondrostoma lusitanicum Collares-Pereira 1980	Y		
1116		Chondrostoma polylepis Steindachner 1866	Y		
1140		Chondrostoma soetta Bonaparte 1832	Y		

Kod	P	Artnamn	Bilaga		
			II	IV	V
1126		Chondrostoma toxostoma Vallot 1837	Y		
1147		Cobitis conspersa Cantori	Y		
1148		Cobitis larvata De Filippi 1859	Y		
1149		Cobitis taenia Linnaeus 1758	Y		
1144		Cobitis trichonica Stephanidis 1974	Y		
1045		Coenagrion hylas	Y		
1044		Coenagrion mercuriale	Y		
1071		Coenonympha oedippus	Y	Y	
1047		Cordulegaster trinacriae	Y	Y	
1113	*	Coregonus oxyrhynchus (Linnaeus 1758)	Y	Y	
1161		Cottus ferruginosus	Y		
1163		Cottus gobio Linnaeus 1758	Y		
1162		Cottus petiti Bacescu 1964	Y		
1086		Cucujus cinnaberinus	Y	Y	
1195		Discoglossus jeanneae Busack	Y	Y	
1196		Discoglossus montalentii	Y	Y	
1190		Discoglossus sardus	Y	Y	
1004		Discula leacockiana	Y	Y	
1002		Discula tabellata	Y	Y	
1022		Discus defloratus	Y	Y	
1023		Discus guerinianus	Y	Y	
1081		Dytiscus latissimus	Y	Y	
1279		Elaphe quatuorlineata (Lacépède)	Y	Y	
1293		Elaphe situla (Linnaeus)	Y	Y	
1007		Elona quimperiana	Y	Y	
1220		Emys orbicularis (Linnaeus)	Y	Y	
1072		Erebia calcaria	Y	Y	
1073		Erebia christi	Y	Y	
1074		Eriogaster catax	Y	Y	
1098		Eudontomyzon spp.	Y		
1065		Euphydryas aurinia	Y		
1301		Galemys pyrenaicus (Geoffroy)	Y	Y	
1255		Gallotia galloti insulanagae Martín	Y	Y	
1242	*	Gallotia simonyi (Steindachner)	Y	Y	
1024		Geomalacus maculosus	Y	Y	
1006		Geomitra moniziana	Y	Y	
1124		Gobio albipinnatus Lukash 1933	Y		
1122		Gobio uranoscopus (Agassiz 1828)	Y		
1046		Gomphus graslinii	Y	Y	
1075		Graellsia isabellae	Y		Y
1082		Graphoderus bilineatus	Y	Y	
1912	*	Gulo gulo	Y	Y	
1157		Gymnocephalus schraetzer (Linnaeus 1758)	Y		Y
1364		Halichoerus grypus (Fabricius)	Y		Y

Kod	P	Artnamn	Bilaga		
			II	IV	V
1915		Helicopsis striata austriaca	Y		
1025		Helix subplicata	Y	Y	
1105		Hucho hucho (Linnaeus 1758)	Y		Y
1052		Hypodryas maturna	Y	Y	
1118		Iberocypris palaciosi (Doadrio 1980)	Y		
1249		Lacerta monticola Boulenger	Y	Y	
1259		Lacerta schreiberi Bedriaga	Y	Y	
1117	*	Ladigesocypris ghigii (Gianferrari 1927)	Y		
1099		Lampetra fluviatilis (Linnaeus 1758)	Y		Y
1096		Lampetra planeri (Bloch 1784)	Y		
1017		Leiostyla abbreviata	Y	Y	
1018		Leiostyla cassida	Y	Y	
1019		Leiostyla corneocostata	Y	Y	
1020		Leiostyla gibba	Y	Y	
1021		Leiostyla lamellosa	Y	Y	
1097		Lethenteron zanandreai (Vladykov 1955)	Y		Y
1132		Leuciscus lucumonis Bianco 1982	Y		
1131		Leuciscus souffia Risso 1826	Y		
1042		Leucorrhinia pectoralis	Y	Y	
1079		Limoniscus violaceus	Y		
1043		Lindenia tetraphylla	Y	Y	
1083		Lucanus cervus	Y		
1355		Lutra lutra (Linnaeus)	Y	Y	
1060		Lycaena dispar	Y	Y	
1361		Lynx lynx Linnaeus	Y	Y	
1362	*	Lynx pardina (Themminck)	Y	Y	
1036		Macromia splendens	Y	Y	
1061		Maculinea nausithous	Y	Y	
1059		Maculinea teleius	Y	Y	
1029		Margaritifera margaritifera	Y		Y
1222		Mauremys caspica	Y	Y	
1221		Mauremys leprosa (Schweigger)	Y	Y	
1062		Melanargia arge	Y	Y	
1176		Mertensiella luschani (Steindachner)	Y		
1338		Microtus cabrerae Thomas	Y	Y	
1340	*	Microtus oeconomus (Pallas) arenicola	Y	Y	
1310		Miniopterus schreibersi (Kuhl)	Y	Y	
1145		Misgurnus fossilis (Linnaeus 1758)	Y		
1366	*	Monachus monachus (Hermann)	Y	Y	
1089		Morimus funereus	Y		
1356		Mustela lutreola Linnaeus	Y	Y	
1323		Myotis bechsteinii (Kuhl)	Y	Y	
1307		Myotis blythii (Tomes)	Y	Y	
1316		Myotis capaccinii Bonaparte	Y	Y	

Kod	P	Artnamn	Bilaga		
			II	IV	V
1318		Myotis dasycneme Boie	Y	Y	
1321		Myotis emarginatus (Geoffroy)	Y	Y	
1324		Myotis myotis (Borkhausen)	Y	Y	
1037		Ophiogomphus cecilia	Y	Y	
1084	*	Osmoderma eremita	Y	Y	
1373		Ovis ammon Linnaeus musimon Pallas	Y	Y	
1041		Oxygastra curtisii	Y	Y	
1156		Padogobius nigricans (Canestrini 1867)	Y		
1155		Padogobius panizzae (Verga 1841)	Y		
1055		Papilio hospiton	Y	Y	
1199	*	Pelobates fuscus Laurenti insubricus	Y		
1095		Petromyzon marinus Linnaeus 1758	Y		
1913	*	Phoca hispida saimensis	Y	Y	
1365		Phoca vitulina Linnaeus	Y		Y
1351		Phocaena phocaena (Linnaeus)	Y	Y	
1129		Phoxinellus spp.	Y		
1229		Phyllodactylus europaeus	Y	Y	
1063		Plebicula golgus	Y	Y	
1265		Podarcis lilfordi (Günther)	Y	Y	
1252		Podarcis pityusensis (Boscá)	Y	Y	
1154		Pomatoschistus canestrini (Nini 1882)	Y		
1186		Proteus anguinus Laurenti	Y	Y	
1910	*	Pteromys volans (Sciuropterus russicus)	Y	Y	
1215		Rana latastei Boulenger	Y	Y	
1306		Rhinolophus blasii Peters	Y	Y	
1305		Rhinolophus euryale Blasius	Y	Y	
1304		Rhinolophus ferrumequinum (Schreber)	Y	Y	
1303		Rhinolophus hipposideros (Bechstein)	Y	Y	
1302		Rhinolophus mehelyi Matschie	Y	Y	
1134		Rhodeus sericeus amarus (Pallas 1776)	Y		
1087	*	Rosalia alpina	Y	Y	
1374	*	Rupicapra ornata Neumann	Y	Y	
1371		Rupicapra rupicapra Linnaeus balcanica Bolkay	Y	Y	
1123		Rutilus alburnoides (Steindachner 1866)	Y		
1127		Rutilus arcasii (Steindachner 1866)	Y		
1139		Rutilus frisii meidingeri (Heckel 1852)	Y		Y
1125		Rutilus lemmingii (Steindachner 1866)	Y		
1135		Rutilus macrolepidotus (Steindachner 1866)	Y		
1114		Rutilus pigus (Lacépède 1804)	Y		
1136		Rutilus rubilio (Bonaparte 1837)	Y		
1146		Sabanejewia aurata (Filippi 1865)	Y		
1169	*	Salamandra salamandra (Linnaeus) aurorae	Y		
1175		Salamandrina terdigitata	Y	Y	
1108		Salmo macrostigma (Dumeril 1858)	Y		

Kod	P	Artnamn	Bilaga		
			II	IV	V
1107		Salmo marmoratus Cuvier 1817	Y		
1106		Salmo salar Linnaeus 1758	Y		Y
1121		Scardinius graecus Stephanidis 1937	Y		
1150		Silurus aristotelis (Garman 1890)	Y		Y
1181		Speleomantes ambrosii	Y	Y	
1182		Speleomantes flavus	Y	Y	
1180		Speleomantes genei	Y	Y	
1184		Speleomantes imperialis	Y	Y	
1183		Speleomantes supramontes	Y	Y	
1335		Spermophilus citellus Linnaeus	Y		
1219		Testudo graeca	Y	Y	
1217		Testudo hermanni (Gmelin)	Y	Y	
1218		Testudo marginata	Y	Y	
1166		Triturus cristatus (Laurenti)	Y	Y	
1349		Tursiops truncatus (Montagu)	Y	Y	
1032		Unio crassus	Y	Y	
1354	*	Ursus arctos Linnaeus	Y	Y	
1153	*	Valencia hispanica (Valenciennes 1846)	Y	Y	
1014		Vertigo angustior	Y		
1015		Vertigo genesii	Y		
1013		Vertigo geyeri	Y		
1016		Vertigo moulinsiana	Y		
1296	*	Vipera schweizeri Werner	Y	Y	
1298		Vipera ursinii (Bonaparte)	Y	Y	
1160		Zingel streber (Siebold 1863)	Y		

Växtarter i bilaga II till direktiv 92/43/EEG

Kod	P	Artnamn	Bilaga		
			II	IV	V
1431	*	Abies nebrodensis (Lojac.) Mattei	Y	Y	
1475	*	Aconitum corsicum Gayer	Y	Y	
1479		Adonis distorta Ten.	Y	Y	
1517		Aeonium gomeraense Praeger	Y	Y	
1518		Aeonium saundersii Bolle	Y	Y	
1519		Aichryson dumosum (Lowe) Praeg.	Y	Y	
1516		Aldrovanda vesiculosa L.	Y	Y	
1847		Allium grosii Font Quer	Y	Y	
1508		Alyssum pyrenaicum Lapeyr.	Y	Y	
1615		Ammi trifoliatum (H.C. Watson) Trelease	Y	Y	
1559	*	Anagyris latifolia Brouss. ex Willd.	Y	Y	
1674	*	Anchusa crispa Viv.	Y	Y	
1855	*	Androcymbium psammophilum Svent.	Y	Y	
1842	*	Androcymbium rechingeri Greuter	Y	Y	
1630		Androsace mathildae Levier	Y	Y	
1632		Androsace pyrenaica Lam.	Y	Y	
1807		Andryala crithmifolia Ait.	Y	Y	
1607	*	Angelica heterocarpa Lloyd	Y	Y	
1617		Angelica palustris (Besser) Hoffm.	Y	Y	
1766	*	Anthemis glaberrima (Rech. f.) Greuter	Y	Y	
1553		Anthyllis hystrix Cardona, Contandr. & E. Sierra	Y	Y	
1560		Anthyllis lemanniana Lowe	Y	Y	
1723		Antirrhinum charidemi Lange	Y	Y	
1619	*	Apium bermejoi Llorens	Y	Y	
1614		Apium repens (Jacq.) Lag.	Y	Y	
1474		Aquilegia bertolonii Schott	Y	Y	
1473		Aquilegia kitaibelii Schott	Y	Y	
1472	*	Aquilegia pyrenaica D.C. cazorensis (Heywood) Galiano	Y	Y	
1507		Arabis sadina (Samp.) P. Cout.	Y	Y	
1439		Arceuthobium azoricum Wiens & Hawksw	Y	Y	
1470	*	Arenaria nevadensis Boiss. & Reuter	Y	Y	
1453		Arenaria provincialis Chater & Halliday	Y	Y	
1812	*	Argyranthemum lidii Humphries	Y	Y	
1824		Argyranthemum thalassophylum (Svent.) Hump.	Y	Y	
1823		Argyranthemum winterii (Svent.) Humphries	Y	Y	
1645		Armeria berlengensis Daveau	Y	Y	
1646	*	Armeria helodes Martini & Pold	Y	Y	
1637		Armeria neglecta Girard	Y	Y	
1638		Armeria pseudarmeria (Murray) Mansfeld	Y	Y	
1644	*	Armeria rouyana Daveau	Y	Y	

Kod	P	Artnamn	Bilaga		
			II	IV	V
1636		Armeria soleirolii (Duby) Godron	Y	Y	
1635		Armeria velutina Welv. ex Boiss. & Reuter	Y	Y	
1765	*	Artemisia granatensis Boiss.	Y	Y	
1916	*	Artemisia laciniata Willd.	Y	Y	
1917	*	Artemisia pancicii (Janka) Ronn.	Y	Y	
1840	*	Asphodelus bento-rainhae P. Silva	Y	Y	
1423		Asplenium jahandiezii (Litard.) Rouy	Y	Y	
1802	*	Aster pyrenaeus Desf. ex DC.	Y	Y	
1757	*	Aster sorrentinii (Tod) Lojac.	Y	Y	
1543	*	Astragalus algarbiensis Coss. ex Bunge	Y	Y	
1558	*	Astragalus aquilanus Anzalone	Y	Y	
1557		Astragalus centralpinus Braun-Blanquet	Y	Y	
1548	*	Astragalus maritimus Moris	Y	Y	
1544		Astragalus tremolsianus Pau	Y	Y	
1555	*	Astragalus verrucosus Moris	Y	Y	
1748		Asyneuma giganteum (Boiss.) Bornm.	Y	Y	
1613		Athamanta cortiana Ferrarini	Y	Y	
1822	*	Atractylis arbuscula Svent. & Michaelis	Y	Y	
1811		Atractylis preauxiana Schultz.	Y	Y	
1707	*	Atropa baetica Willk.	Y	Y	
1886		Avenula hackelii (Henriq.) Holub	Y	Y	
1755	*	Azorina vidalii (H.C. Watson) Feer	Y	Y	
1445	*	Bassia saxicola (Guss.) A.J. Scott	Y	Y	
1535	*	Bencomia brachystachya Svent.	Y	Y	
1536		Bencomia sphaerocarpa Svent.	Y	Y	
1446		Beta patula Ait.	Y	Y	
1506	*	Biscutella neustriaca Bonnet	Y	Y	
1505		Biscutella vincentina (Samp.) Rothm.	Y	Y	
1500		Boleum asperum (Pers.) Desvaux	Y	Y	
1872	*	Borderea chouardii (Gausen) Heslot	Y	Y	
1419		Botrychium simplex Hitchc.	Y	Y	
1498		Brassica glabrescens Poldini	Y	Y	
1496		Brassica insularis Moris	Y	Y	
1494	*	Brassica macrocarpa Guss.	Y	Y	
1882		Bromus grossus Desf. ex DC.	Y	Y	
1385		Bruchia vogesiaca Schwaegr.	Y		
1388	*	Bryoerythrophyllum machadoanum (Sergio) M. Hill	Y		
1605	*	Bupleurum capillare Boiss. & Heldr.	Y	Y	
1616		Bupleurum handiense (Bolle) Kunkel	Y	Y	
1606	*	Bupleurum kakiskalae Greuter	Y	Y	
1386		Buxbaumia viridis (Moug. ex Lam. & DC.) Brid. ex Moug. & Nestl.	Y		
1832		Caldesia parnassifolia (L.) Parl.	Y	Y	

Kod	P	Artnamn	Bilaga		
			II	IV	V
1810		Calendula maderensis DC.	Y	Y	
1751	*	Campanula sabatia De Not.	Y	Y	
1659		Caralluma burchardii N.E. Brown	Y	Y	
1760	*	Carduus myriacanthus Salzm. ex DC.	Y	Y	
1899		Carex malato-belizii Raymond	Y	Y	
1897	*	Carex panormitana Guss.	Y	Y	
1770	*	Centaurea alba L. heldreichii (Halacsy) Dostal	Y	Y	
1830	*	Centaurea alba L. princeps (Boiss. & Heldr.) Gugler	Y	Y	
1806	*	Centaurea attica Nyman megarensis (Halacsy & Hayek) Dostal	Y	Y	
1794	*	Centaurea balearica J.D. Rodriguez	Y	Y	
1796	*	Centaurea borjae Valdes-Berm. & Rivas Goday	Y	Y	
1772	*	Centaurea citricolor Font Quer	Y	Y	
1801		Centaurea corymbosa Pourret	Y	Y	
1774		Centaurea gadorensis G. Bianca	Y	Y	
1791	*	Centaurea horrida Badaro	Y	Y	
1776	*	Centaurea kalambakensis Freyn & Sint.	Y	Y	
1798		Centaurea kartschiana Scop.	Y	Y	
1778	*	Centaurea lactiflora Halacsy	Y	Y	
1793		Centaurea micrantha Hoffmanns. & Link herminii (Rouy) Dostal	Y	Y	
1780	*	Centaurea niederi Heldr.	Y	Y	
1799	*	Centaurea peucedanifolia Boiss. & Orph.	Y	Y	
1782	*	Centaurea pinnata Pau	Y	Y	
1795		Centaurea pulvinata (G. Bianca) G. Bianca	Y	Y	
1784		Centaurea rothmalerana (Arènes) Dostàl	Y	Y	
1785		Centaurea vicentina Mariz	Y	Y	
1655	*	Centaurium rigualii Esteve Chueca	Y	Y	
1658	*	Centaurium somedanum Lainz	Y	Y	
1746		Centranthus trinervis (Viv.) Beguinot	Y	Y	
1901	*	Cephalanthera cucullata Boiss. & Heldr.	Y	Y	
1660	*	Ceropegia chrysantha Svent.	Y	Y	
1721		Chaenorhinum serpyllifolium (Lange) Lange lusitanicum R. Fernandes	Y	Y	
1609		Chaerophyllum azoricum Trelease	Y	Y	
1537	*	Chamaemeles coriacea Lindl.	Y	Y	
1814		Cheirolophus duranii (Burchard) Holub	Y	Y	
1828		Cheirolophus ghomerytus (Svent.) Holub	Y	Y	
1808		Cheirolophus junonianus (Svent.) Holub	Y	Y	
1809		Cheirolophus massonianus (Lowe) Hansen	Y	Y	
1826		Cirsium latifolium Lowe	Y	Y	
1596		Cistus chinamadensis Bañares & Romero	Y	Y	
1592		Cistus palhinhae Ingram	Y	Y	
1492		Coincya cintrana (P. Cout.) Pinto da Silva	Y	Y	

Kod	P	Artnamn	Bilaga		
			II	IV	V
1490	*	Coincya rupestris Rouy	Y	Y	
1887		Coleanthus subtilis (Tratt.) Seidl	Y	Y	
1478	*	Consolida samia P.H. Davis	Y	Y	
1663	*	Convolvulus argyrothamnus Greuter	Y	Y	
1666	*	Convolvulus caput-medusae Lowe	Y	Y	
1664	*	Convolvulus fernandesii Pinto da Silva & Teles	Y	Y	
1667	*	Convolvulus lopez-socasii Svent.	Y	Y	
1665	*	Convolvulus massonii A. Dietr.	Y	Y	
1488	*	Coronopus navasii Pau	Y	Y	
1511	*	Crambe arborea Webb ex Christ	Y	Y	
1510		Crambe laevigata DC. ex Christ	Y	Y	
1513	*	Crambe sventenii R. Petters ex Bramwell & Sund.	Y	Y	
1786	*	Crepis crocifolia Boiss & Heldr.	Y	Y	
1787		Crepis granatensis (Willk.) B. Bianca & M. Cueto	Y	Y	
1420		Culcita macrocarpa C. Presl	Y	Y	
1902		Cypripedium calceolus L.	Y	Y	
1546	*	Cytisus aeolicus Guss. ex Lindl.	Y	Y	
1583		Daphne petraea Leybold	Y	Y	
1584	*	Daphne rodriguezii Texidor	Y	Y	
1538		Dendriopterium pulidoi Svent.	Y	Y	
1895		Deschampsia maderensis (Haeck. & Born.)	Y	Y	
1447		Dianthus cintranus Boiss. & Reuter cintranus Boiss. & Reuter	Y	Y	
1469		Dianthus marizii (Samp.) Samp.	Y	Y	
1468		Dianthus rupicola Biv.	Y	Y	
1383		Dichelyma capillaceum (With.) Myr.	Y		
1381		Dicranum viride (Sull. & Lesq.) Lindb.	Y		
1486		Diplotaxis ibicensis (Pau) Gomez-Campo	Y	Y	
1485	*	Diplotaxis siettiana Maire	Y	Y	
1497		Diplotaxis vicentina (P. Cout.) Rothm.	Y	Y	
1380		Distichophyllum carinatum Dix. & Nich.	Y		
1561	*	Dorycnium spectabile Webb & Berthel	Y	Y	
1689		Dracocephalum austriacum L.	Y	Y	
1393		Drepanocladus vernicosus (Mitt.) Warnst.	Y		
1425	*	Dryopteris corleyi Fraser-Jenk.	Y	Y	
1397	*	Echinodium spinosum (Mitt.) Jur.	Y		
1680		Echium candicans L. fil.	Y	Y	
1677	*	Echium gentianoides Webb & Coincy	Y	Y	
1898		Eleocharis carniolica Koch.	Y	Y	
1624		Erica scoparia L. azorica (Hochst.) D.A. Webb	Y	Y	
1789		Erigeron frigidus Boiss. ex DC.	Y	Y	
1570	*	Erodium astragaloides Boiss. & Reuter	Y	Y	
1569		Erodium paularense Fernandez-Gonzalez & Izco	Y	Y	

Kod	P	Artnamn	Bilaga		
			II	IV	V
1568	*	Erodium rupicola Boiss.	Y	Y	
1502		Erucastrum palustre (Pirona) Vis.	Y	Y	
1604		Eryngium alpinum L.	Y	Y	
1603	*	Eryngium viviparum Gay	Y	Y	
1578	*	Euphorbia handiensis Burchard	Y	Y	
1576		Euphorbia lambii Svent.	Y	Y	
1575	*	Euphorbia margalidiana Kuhbier & Lewejohann	Y	Y	
1577		Euphorbia stygiana H.C. Watson	Y	Y	
1573		Euphorbia transtagana Boiss.	Y	Y	
1736	*	Euphrasia azorica Wats	Y	Y	
1720	*	Euphrasia genargentea (Feoli) Diana	Y	Y	
1734		Euphrasia grandiflora Hochst. ex Seub.	Y	Y	
1714		Euphrasia marchesettii Wettst. ex Marches.	Y	Y	
1610		Ferula latipinna Santos	Y	Y	
1884		Festuca brigantina (Markgr.-Dannenb.) Markgr.-Dannenb.	Y	Y	
1888		Festuca duriotagana Franco & R. Afonso	Y	Y	
1885		Festuca elegans Boiss.	Y	Y	
1890		Festuca henriquesii Hack.	Y	Y	
1891		Festuca sumilusitanica Franco & R. Afonso	Y	Y	
1580		Frangula azorica Tutin	Y	Y	
1661	*	Galium litorale Guss.	Y	Y	
1662	*	Galium viridiflorum Boiss. & Reuter	Y	Y	
1893		Gaudinia hispanica Stace & Tutin	Y	Y	
1550		Genista dorycnifolia Font Quer	Y	Y	
1547		Genista holopetala (Fleischm. ex Koch) Baldacci	Y	Y	
1656		Gentiana ligustica R. de Vilm. & Chopinet	Y	Y	
1654		Gentianella anglica (Pugsley) E.F. Warburg	Y	Y	
1571	*	Geranium maderense P.F. Yeo	Y	Y	
1737	*	Globularia ascanii D. Bramwell & Kunkel	Y	Y	
1738	*	Globularia sarcophylla Svent.	Y	Y	
1432	*	Globularia stygia Orph. ex Boiss.	Y	Y	
1907		Goodyera macrophylla Lowe	Y	Y	
1467	*	Gypsophila papillosa P. Porta	Y	Y	
1593		Halimium verticillatum (Brot.) Sennen	Y	Y	
1594		Helianthemum alypoides Losa & Rivas Goday	Y	Y	
1597	*	Helianthemum bystropogophyllum Svent.	Y	Y	
1591		Helianthemum caput-felis Boiss.	Y	Y	
1827		Helichrysum gossypinum Webb	Y	Y	
1829		Helichrysum oligocephala (Svent. & Bzamw.)	Y	Y	
1448		Herniaria algarvica Chaudri	Y	Y	
1449		Herniaria berlengiana (Chaudhri) Franco	Y	Y	
1466	*	Herniaria latifolia Lapeyr. litardierei Gamisans	Y	Y	

Kod	P	Artnamn	Bilaga		
			II	IV	V
1462		Herniaria maritima Link	Y	Y	
1892		Holcus setiglumis Boiss. & Reuter duriensis Pinto da Silva	Y	Y	
1851		Hyacinthoides vicentina (Hoffmanns. & Link) Rothm.	Y	Y	
1422		Hymenophyllum maderensis Gibby & Lovis	Y	Y	
1779		Hymenostemma pseudanthemis (Kunze) Willd.	Y	Y	
1433	*	Hypericum aciferum (Greuter) N.K.B. Robson	Y	Y	
1495	*	Iberis arbuscula Runemark	Y	Y	
1503		Iberis procumbens Lange microcarpa Franco & Pinto da Silva	Y	Y	
1487	*	Ionopsidium acaule (Desf.) Reichenb.	Y	Y	
1499		Ionopsidium savianum (Caruel) Ball ex Arcang.	Y	Y	
1417		Isoetes azorica Durieu & Paiva	Y	Y	
1416		Isoetes boryana Durieu	Y	Y	
1415		Isoetes malinverniana Ces. & De Not.	Y	Y	
1727	*	Isoplexis chalcantha Svent. & O'Shanahan	Y	Y	
1728		Isoplexis isabelliana (Webb & Berthel.) Masferrer	Y	Y	
1752		Jasione crispa (Pourret) Samp. serpentinica Pinto da Silva	Y	Y	
1753		Jasione lusitanica A. DC.	Y	Y	
1652		Jasminum azoricum L.	Y	Y	
1877		Juncus valvatus Link	Y	Y	
1392		Jungermannia handelii (Schiffn.) Amak.	Y		
1805	*	Jurinea cyanoides (L.) Reichenb.	Y	Y	
1800	*	Jurinea fontqueri Cuatrec.	Y	Y	
1444	*	Kochia saxicola Guss.	Y	Y	
1581		Kosteletzkya pentacarpos (L.) Ledeb.	Y	Y	
1438		Kunkeliella subsucculenta Kammer	Y	Y	
1825	*	Lactuca watsoniana Trel.	Y	Y	
1768	*	Lamyropsis microcephala (Moris) Dittrich & Greuter	Y	Y	
1599	*	Laserpitium longiradium Boiss.	Y	Y	
1792		Leontodon boryi Boiss. ex DC.	Y	Y	
1759		Leontodon microcephalus (Boiss. ex DC.) Boiss.	Y	Y	
1790	*	Leontodon siculus (Guss.) Finch & Sell	Y	Y	
1871		Leucojum nicaeense Ard.	Y	Y	
1788		Leuzea longifolia Hoffmanns. & Link	Y	Y	
1758		Ligularia sibirica (L.) Cass.	Y	Y	
1649	*	Limonium arborescens (Brouss.) Kuntze	Y	Y	
1650		Limonium dendroides Svent.	Y	Y	
1633		Limonium dodartii (Girard) O. Kuntze lusitanicum (Daveau) Franco	Y	Y	
1634	*	Limonium insulare (Beg. & Landi) Arrig. & Diana	Y	Y	
1639		Limonium lanceolatum (Hoffmanns. & Link) Franco	Y	Y	
1640		Limonium multiflorum Erben	Y	Y	
1642	*	Limonium pseudolaetum Arrig. & Diana	Y	Y	
1647	*	Limonium spectabile (Svent.) Kunkel & Sunding	Y	Y	

Kod	P	Artnamn	Bilaga		
			II	IV	V
1643	*	Limonium strictissimum (Salzmann) Arrig.	Y	Y	
1648	*	Limonium sventenii Santos & Fernandez Galvan	Y	Y	
1726		Linaria algarviana Chav.	Y	Y	
1716		Linaria coutinhoi Valdés	Y	Y	
1719	*	Linaria ficalhoana Rouy	Y	Y	
1715		Linaria flava (Poiret) Desf.	Y	Y	
1718	*	Linaria hellenica Turrill	Y	Y	
1713	*	Linaria ricardoi Cout.	Y	Y	
1710		Linaria tonzigii Lona	Y	Y	
1717	*	Linaria tursica B. Valdes & Cabezudo	Y	Y	
1572	*	Linum muelleri Moris	Y	Y	
1903		Liparis loeselii (L.) Rich.	Y	Y	
1668	*	Lithodora nitida (H. Ern) R. Fernandes	Y	Y	
1562	*	Lotus azoricus P.W. Ball	Y	Y	
1563		Lotus callis-viridis D. Bramwell & D.H. Davis	Y	Y	
1564	*	Lotus kunkelii (E. Chueca) D. Bramwell & al.	Y	Y	
1831		Luronium natans (L.) Raf.	Y	Y	
1598	*	Lythrum flexuosum Lag.	Y	Y	
1379		Mannia triandra (Scop.) Grolle	Y		
1539		Marcetella maderensis (Born.) Svent.	Y	Y	
1430	*	Marsilea azorica Launert & Paiva	Y	Y	
1427		Marsilea batardae Launert	Y	Y	
1428		Marsilea quadrifolia L.	Y	Y	
1429		Marsilea strigosa Willd.	Y	Y	
1390	*	Marsupella profunda Lindb.	Y		
1579		Maytenus umbellata (R. Br.) Mabb.	Y	Y	
1389		Meesia longiseta Hedw.	Y		
1612		Melanoselinum decipiens (Schrader & Wendl.) Hoffm.	Y	Y	
1556		Melilotus segetalis (Brot.) Ser. fallax Franco	Y	Y	
1697	*	Micromeria taygetea P.H. Davis	Y	Y	
1879		Micropyropsis tuberosa Romero-Zarco & Cabezudo	Y	Y	
1458		Moehringia tommasinii Marches.	Y	Y	
1520		Monanthes wildpretii Bañares & Scholz	Y	Y	
1620		Monizia edulis Lowe	Y	Y	
1850	*	Muscari gussonei (Parl.) Tod.	Y	Y	
1754		Musschia aurea (L.f.) DC.	Y	Y	
1756	*	Musschia wollastonii Lowe	Y	Y	
1678		Myosotis azorica H.C. Watson	Y	Y	
1669		Myosotis lusitanica Schuster	Y	Y	
1679		Myosotis maritima Hochst. in Seub.	Y	Y	
1670		Myosotis rehsteineri Wartm.	Y	Y	
1673		Myosotis retusifolia R. Afonso	Y	Y	

Kod	P	Artnamn	Bilaga		
			II	IV	V
1435	*	Myrica rivas-martinezii Santos.	Y	Y	
1833		Najas flexilis (Willd.) Rostk. & W.L. Schmidt	Y	Y	
1865		Narcissus asturiensis (Jordan) Pugsley	Y	Y	
1863		Narcissus calcicola Mendonça	Y	Y	
1862		Narcissus cyclamineus DC.	Y	Y	
1860		Narcissus fernandesii G. Pedro	Y	Y	
1859		Narcissus humilis (Cav.) Traub	Y	Y	
1858	*	Narcissus nevadensis Pugsley	Y	Y	
1857		Narcissus pseudonarcissus L. nobilis (Haw.)A. Fernandes	Y	Y	
1870		Narcissus scaberulus Henriq.	Y	Y	
1868		Narcissus triandrus (Salisb.) D.A. Webb capax (Salisb.) D.A. Webb	Y	Y	
1869		Narcissus viridiflorus Schousboe	Y	Y	
1600	*	Naufraga balearica Constans & Cannon	Y	Y	
1683		Nepeta dirphya (Boiss.) Heldr. ex Halacsy	Y	Y	
1684	*	Nepeta sphaciotica P.H. Davis	Y	Y	
1396		Notothylas orbicularis (Schwein.) Sull.	Y		
1709		Odontites granatensis Boiss.	Y	Y	
1729		Odontites holliana (Lowe) Benth.	Y	Y	
1601	*	Oenanthe conioides Lange	Y	Y	
1621		Oenanthe divaricata (R. Br.) Mabb.	Y	Y	
1675		Omphalodes kuzinskyana Willk.	Y	Y	
1676	*	Omphalodes littoralis Lehm.	Y	Y	
1549	*	Ononis hackelii Lange	Y	Y	
1815	*	Onopordum carduelinum Bolle	Y	Y	
1821	*	Onopordum nogalesii Svent.	Y	Y	
1418		Ophioglossum polyphyllum A. Braun	Y	Y	
1905	*	Ophrys lunulata Parl.	Y	Y	
1685		Origanum dictamnus L.	Y	Y	
1387		Orthotrichum rogeri Brid.	Y		
N201		Paeonia cambessedesii (Willk.) Willk.	Y	Y	
1481		Paeonia clusii F.C. Stern rhodia (Stearn) Tzanoudakis	Y	Y	
1482		Paeonia parnassica Tzanoudakis	Y	Y	
1514	*	Parolinia schizogynoides Svent.	Y	Y	
1816	*	Pericallis hadrosoma Svent.	Y	Y	
1602		Petagnia saniculifolia Guss.	Y	Y	
1395		Petalophyllum ralfsii Nees & Goot. ex Lehm.	Y		
1456		Petrocoptis grandiflora Rothm.	Y	Y	
1454		Petrocoptis montsicciana O. Bolos & Rivas Mart.	Y	Y	
1451		Petrocoptis pseudoviscosa Fernandez-Casas	Y	Y	
1817		Phagnalon benettii Lowe	Y	Y	
1894		Phalaris maderensis (Menezes) Menezes	Y	Y	
1896		Phoenix theophrasti Greuter	Y	Y	

Kod	P	Artnamn	Bilaga		
			II	IV	V
1653		Picconia azorica (Tutin) Knobl.	Y	Y	
1741		Pinguicula nevadensis (Lindb.) Casper	Y	Y	
1532	*	Pittosporum coriaceum Dryand. ex Ait.	Y	Y	
1742		Plantago algarbiensis Samp.	Y	Y	
1743		Plantago almogravensis Franco	Y	Y	
1744		Plantago malato-belizii Lawalree	Y	Y	
1440		Polygonum praelongum Coode & Cullen	Y	Y	
1412	*	Polystichum drepanum (Sw.) C. Presl.	Y	Y	
1534		Potentilla delphinensis Gren. & Godron	Y	Y	
1627	*	Primula apennina Widmer	Y	Y	
1628		Primula palinuri Petagna	Y	Y	
1540		Prunus lusitanica L. azorica (Mouillef.) Franco	Y	Y	
1878		Pseudarrhenatherum pallens (Link) J. Holub	Y	Y	
1889		Puccinellia pungens (Pau) Paunero	Y	Y	
1477		Pulsatilla patens (L.) Miller	Y	Y	
1476	*	Ranunculus weyleri Mares	Y	Y	
1515	*	Reseda decursiva Forssk.	Y	Y	
1531	*	Ribes sardoum Martelli	Y	Y	
1384		Riccia breidleri Jur. ex Steph.	Y		
1391		Riella helicophylla (Mont.) Hook.	Y		
1608		Rouya polygama (Desf.) Coincy	Y	Y	
1442		Rumex azoricus Rech. fil.	Y	Y	
1441		Rumex rupestris Le Gall	Y	Y	
1443	*	Salicornia veneta Pignatti & Lausi	Y	Y	
1434		Salix salvifolia Brot. australis Franco	Y	Y	
1745	*	Sambucus palmensis Link	Y	Y	
1622		Sanicula azorica Guthnick ex Seub.	Y	Y	
1777		Santolina impressa Hoffmanns. & Link	Y	Y	
1775		Santolina semidentata Hoffmanns. & Link	Y	Y	
1525		Saxifraga berica (Beguinot) D.A. Webb	Y	Y	
1527		Saxifraga florulenta Moretti	Y	Y	
1528		Saxifraga hirculus L.	Y	Y	
1524		Saxifraga tombeanensis Boiss. ex Engl.	Y	Y	
1747		Scabiosa nitens Roemer & J.A. Schultes	Y	Y	
1394		Scapania massalongi (K. Muell.) K. Muell.	Y		
1854		Scilla maderensis Menezes	Y	Y	
1521		Sedum brissemoretii Raymond-Hamet	Y	Y	
1853		Semele maderensis Costa	Y	Y	
1804	*	Senecio elodes Boiss. ex DC.	Y	Y	
1803		Senecio nevadensis Boiss. & Reuter	Y	Y	
1611	*	Seseli intricatum Boiss.	Y	Y	
1730		Sibthorpia peregrina L.	Y	Y	

Kod	P	Artnamn	Bilaga		
			II	IV	V
1703	*	Sideritis cystosiphon Svent.	Y	Y	
1699	*	Sideritis discolor (Webb ex de Noe) Bolle	Y	Y	
1688		Sideritis incana L. glauca (Cav.) Malagarriga	Y	Y	
1700		Sideritis infernalis Bolle	Y	Y	
1687		Sideritis javalambrensis Pau	Y	Y	
1704		Sideritis marmorea Bolle	Y	Y	
1692		Sideritis serrata Cav. ex Lag.	Y	Y	
1450		Silene cintrana Rothm.	Y	Y	
1461	*	Silene hicesiae Brullo & Signorello	Y	Y	
1464		Silene hifacensis Rouy ex Willk.	Y	Y	
1459	*	Silene holzmannii Heldr. ex Boiss.	Y	Y	
1457		Silene longicilia (Brot.) Otth.	Y	Y	
1455		Silene mariana Pau	Y	Y	
1463	*	Silene orphanidis Boiss.	Y	Y	
1452	*	Silene rothmaleri Pinto da Silva	Y	Y	
1465	*	Silene velutina Pourret ex Loisel.	Y	Y	
1512		Sinapidendron rupestre (Ait.) Lowe	Y	Y	
1501		Sisymbrium cavanillesianum Valdes & Castroviejo	Y	Y	
1493		Sisymbrium supinum L.	Y	Y	
1705	*	Solanum lidii Sunding	Y	Y	
1625		Soldanella villosa Darracq.	Y	Y	
1671		Solenanthus albanicus (Degen & al.) Degen & Baldacci	Y	Y	
1541		Sorbus maderensis (Lowe) Docle	Y	Y	
1471		Spergularia azorica (Kindb.) Lebel	Y	Y	
1398		Sphagnum pylaisii Brid.	Y		
1818		Stemmacantha cynaroides (Chr. Son. in Buch) Ditt	Y	Y	
1883	*	Stipa austroitalica Martinovsky	Y	Y	
1881	*	Stipa bavarica Martinovsky & H. Scholz	Y	Y	
1918	*	Stipa styriaca Martinovsky	Y	Y	
1880	*	Stipa veneta Moraldo	Y	Y	
1819		Sventenia bupleuroides Font Quer	Y	Y	
1672	*	Symphytum cycladense Pawl.	Y	Y	
1820	*	Tanacetum ptarmiciflorum Webb & Berth	Y	Y	
1399		Tayloria rudolphiana (Gasrov) B.& G.	Y		
1565	*	Teline rosmarinifolia Webb & Berthel.	Y	Y	
1566	*	Teline salsoloides Arco & Acebes.	Y	Y	
1701		Teucrium abutiloides L'Hér	Y	Y	
1702		Teucrium betonicum L'Hér	Y	Y	
1693		Teucrium lepicephalum Pau	Y	Y	
1694		Teucrium turredanum Losa & Rivas Goday	Y	Y	
1382	*	Thamnobryum fernandesii Sérgio	Y		

Kod	P	Artnamn	Bilaga		
			II	IV	V
1437		Thesium ebracteatum Hayne	Y	Y	
1618		Thorella verticillatinundata (Thore) Brig.	Y	Y	
1695	*	Thymus camphoratus Hoffmanns. & Link	Y	Y	
1681		Thymus carnosus Boiss.	Y	Y	
1682	*	Thymus cephalotos L.	Y	Y	
1421		Trichomanes speciosum Willd.	Y	Y	
1545		Trifolium saxatile All.	Y	Y	
1595	*	Tuberaria major (Willk.) Pinto da Silva & Roseira	Y	Y	
1731		Verbascum litigiosum Samp.	Y	Y	
1733		Veronica micrantha Hoffmanns. & Link	Y	Y	
1732	*	Veronica oetaea L.-A. Gustavson	Y	Y	
1552	*	Vicia bifoliolata J.D. Rodriguez	Y	Y	
1567		Vicia dennesiana H.C. Watson	Y	Y	
1585	*	Viola hispida Lam.	Y	Y	
1589		Viola jaubertiana Mares & Vigineix	Y	Y	
1586		Viola paradoxa Lowe	Y	Y	
1426		Woodwardia radicans (L.) Sm.	Y	Y	
1436		Zelkova abelicea (Lam.) Boiss.	Y	Y	

Tillägg D

Skyddsstatuskategorier i varje medlemsstat på nationell och regional nivå

BELGIË/BELGIQUE (BE)

Kategori	Kod	Typ
	BE00	AUCUN STATUT DE PROTECTION — GEEN BECHERMINGSSTATUS
A	BE01	Réserve naturelle domaniale — Staatsnatuurreservaat
	BE02	Réserve naturelle agréée — Erkend natuurreservaat
	BE03	Bosreservaat
	BE04	Réserve forestière
	BE05	Parc naturel — Natuurpark
	BE06	Erkend bosreservaat
B	BE11	Beschermd duingebied
	BE12	Site classé — Gerangschikt landschap
	BE13	Openbaar bos
	BE14	Zone naturelle d'interêt scientifique ou Réserve naturelle — R/N-gebied
	BE15	Autres — Andere
C	BE21	Réserve naturelle privée — Privaat natuurreservaat

DANMARK (DK)

Kategori	Kod	Typ
	DK00	STATUS: UBESKYTTET
A	DK01	Fredet område
	DK02	Videnskabeligt reservat
	DK03	Område beskyttet efter Naturbeskyttelseslovens regler
	DK04	Fortidsminde
	DK05	Vildtreservat
	DK06	Større nationalt naturområde
	DK07	Nationalt biologisk interesseområde
	DK08	Marint biologisk interesseområde
B	DK11	Naturskovsområde
	DK12	Regionalt biologisk interesseområde
	DK13	Regional spredningskorridor
C	DK21	Ejet af private fonde

DEUTSCHLAND (DE)

Kategori	Kod	Typ
	DE00	OHNE SCHUTZSTATUS
A	DE01	Nationalpark
	DE02	Naturschutzgebiet
	DE03	Flächenhaftes Naturdenkmal
	DE04	Geschützter Landschaftsbestandteil
	DE05	Naturpark (soweit relevant)
	DE06	Artenschon- und Artenschutzgebiete
	DE07	Landschaftsschutzgebiet
B	DE11	Waldschutzgebiet ohne forstliche Nutzung
	DE12	Waldschutzgebiet mit eingeschränkter Nutzung
	DE13	Schutzwald (Boden-, Erosions-, Lawinenschutz)
C	DE21	Im Besitz/Eigentum einer Naturschutzorganisation

ELLAS (GR)

Kategori	Kod	Typ
	GR00	NO PROTECTION STATUS
A	GR01	Absolute nature reserve area
	GR02	Absolute nature reserve zone in nature (woodland) park
	GR03	Absolute marine reserve zone in marine park
	GR04	Absolute nature reserve in ecodevelopment area
	GR05	Core strict nature reserve in national park
	GR06	Natural monuments and landmarks (protected as strict nature reserve)
	GR07	Nature reserve area
	GR08	Nature reserve zone in nature (woodland) park
	GR09	Marine reserve zone in marine park
	GR10	Nature reserve zone in ecodevelopment area
	GR11	Peripheral zone of National Park
	GR12	Aesthetic forest
B	GR21	Game breeding station
	GR22	Game refuge
	GR23	Controlled hunting area
	GR24	Protected forest
	GR25	Multiple use management zone in nature (woodland) park
	GR26	Multiple use management zone in marine park
	GR27	Multiple use management zone in ecodevelopment area
	GR28	Protected significant natural formations
C	GR31	Land owned by a non-governmental organization for nature conservation

ESPAÑA (ES)

Kategori	Kod	Typ
	ES00	SIN ESTATUTO DE PROTECCIÓN
A	ES01	Reserva Biológica Nacional
	ES02	Reserva Integral
	ES03	Reserva Marina
	ES04	Reserva Natural
	ES05	Reserva Natural de Fauna Salvaje
	ES06	Reserva Natural Parcial
	ES07	Reserva Integral Natural
	ES08	Parque Nacional
	ES09	Parque Nacional (Red Estatal)
	ES10	Parque Natural
	ES11	Parque Regional
	ES12	Parque
	ES13	Paraje Natural
	ES14	Paraje Natural de Interés Nacional
	ES15	Paraje Natural de la Comunidad Valenciana
	ES16	Sitio Natural de Interés Nacional
	ES17	Área Natural de Especial Interés
	ES18	Enclave Natural
	ES19	Monumento Natural
	ES20	Monumento Natural de Interés Nacional
	ES21	Paisaje Protegido
C	ES31	Reserva privada

FRANCE (FR)

Kategori	Kod	Typ
	FR00	AUCUN STATUT DE PROTECTION
A	FR01	Parc national (zone centrale)
	FR02	Parc national (réserve intégrale)
	FR03	Réserve naturelle (par décret)
	FR04	Réserve naturelle volontaire
	FR05	Arrêté préfectoral de protection de biotope
	FR06	Réserve biologique domaniale intégrale
	FR07	Réserve biologique domaniale dirigée
	FR08	Réserve biologique forestière
B	FR11	Forêt de protection
	FR12	Site/Monument inscrit
	FR13	Site/Monument classé
	FR14	Site acquis par le Conservatoire de l'éspace littoral et des rivages lacustres
	FR15	Parc naturel régional
	FR16	Parc national (zone périphérique)
	FR17	Réserve nationale de chasse
	FR18	Réserve de chasse du domaine public maritime
	FR19	Réserve de chasse du domaine public fluvial
	FR20	Réserve de chasse approuvée
	FR21	Réserve de pêche du domaine public fluvial
	FR22	Réserve conventionnelle
	FR23	Forêt domaniale
	FR24	Forêt communale bénéficiant du régime forestier
C	FR31	Site acquis par un conservatoire des sites
	FR32	Site acquis par le département
	FR33	Réserve libre (à caractère privé)

IRELAND (IE)

Kategori	Kod	Typ
	IE00	NO PROTECTION STATUS
A	IE01	National nature reserve Section 15 of Wildlife Act 1976
	IE02	National nature reserve Section 16 of Wildlife Act 1976
	IE03	National park
	IE04	Refuge for fauna Wildlife Act 1976
	IE05	No shooting area (Wildfowl Sanctuary) Wildlife Act 1976
B	IE11	Fresh waters designated under terms of directive 87/659/EEC — S.I. 293 of 1988
	IE12	Tree preservation order Planning Acts 1963 and subsequent
	IE13	Special amenity area order — Planning Acts 1963 and subsequent
C	IE21	Land owned by a non-governmental organization for nature conservation

ITALIA (IT)

Kategori	Kod	Typ
	IT00	NESSUN TIPO DI PROTEZIONE
A	IT01	Parco nazionale
	IT02	Riserva naturale statale
	IT03	Parco naturale interregionale
	IT04	Parco naturale regionale/provinciale
	IT05	Riserva naturale regionale/provinciale
	IT06	Monumenti naturali
	IT07	Oasi di protezione della fauna
B	IT11	Bellezze naturali
	IT12	Aree di verde urbano
	IT13	Vincoli idrogeologici
	IT14	Aree di protezione di sorgenti d'acqua
C	IT21	Oasi di protezione costituite da soggetti privati
	IT22	Fondi chiusi

LUXEMBOURG (LU)

Kategori	Kod	Typ
	LU00	AUCUN STATUT DE PROTECTION
A	LU 01	Zone verte
	LU 02	Zone protegée
	LU 03	Site éco
	LU 04	Paysage protégé
	LU 05	Parc naturel
B	LU 11	Sites et monuments
	LU 12	Réserve de chasse domaniale
	LU 13	Réserve de chasse communale
	LU 14	Réserve piscicole
	LU 15	Zones et secteur de protection des eaux
C	LU 21	Réserve naturelle privée

NEDERLAND (NL)

Kategori	Kod	Typ
	NL00	GEEN BECHERMINGSSTATUS
A	NL01	Natuurbeschermingswet
C	NL21	Natuurreservaat met beheerssubsidie
	NL22	Nationaal park
	NL23	Relatienota-beheersgebieden

ÖSTERREICH (AT)

Kategori	Kod	Typ
	AT00	OHNE SCHUTZSTATUS
A	AT01	Nationalpark
	AT02	Naturpark
	AT03	Naturschutzgebiet
	AT04	Landschaftsschutzgebiet
	AT05	Ruhegebiet
	AT06	Geschützter Landschaftsteil
	AT07	Geschützte Grünbestände
	AT08	Geschützte Naturgebilde von örtlicher Bedeutung
	AT09	Sonstige Landschaftsteile
	AT10	Naturdenkmal
	AT11	Naturhöhlen
	AT12	Baumschutz (in der Stadt Salzburg)
	AT13	Moorschutz
	AT14	Feuchtgebietsschutz
	AT15	Auwaldschutz
	AT16	Schutz stehender Gewässer (einschließlich Uferbereich)
	AT17	Schutz fließender Gewässer (einschließlich Uferbereich)
	AT18	Schutz der Gletscher
	AT19	Schutz der Alpinregion (bzw. d. Alpinen Ödlandes)
	AT20	Seltene und bedrohte Tierarten (aufgelistet) sowie deren Lebensräume
	AT21	Seltene und bedrohte Pflanzenarten (aufgelistet) sowie deren Lebensräume
	AT22	Pilze
B	AT31	Naturwaldzellen (Forstrecht)
	AT32	Erholungswald (Forstrecht)
	AT33	Schutzwald (Forstrecht)
	AT34	Wasserschutzgebiete (Wasserrecht)
	AT35	Wasserschongebiete (Wasserrecht)
	AT36	Ökologisch besonders wertvolle Gebiete (Raumordnung)
C	AT41	Moorerhaltungsprämien
	AT42	Mähprämien in Streuwiesen
	AT43	Mähprämien in sonstigen Feuchtwiesen
	AT44	Mähprämien in Halbtrockenrasen
	AT45	Weideverzichtsprämien (zumeist in Feuchtgebieten)
	AT46	Beweidungsprämien (zumeist in Halbtrockenrasen oder Almbereich)
	AT47	Lärchenwiesenprämien (zur Erhaltung der traditionellen Kulturform "Lärchenwiese")
	AT48	Düngeverzichtsprämien (zumeist in Feuchtgebieten und Halbtrockenrasen)
	AT49	Almbewirtschaftungsprämien
	AT50	Prämien für Außernutzungstellung von ökologisch wertvollen Gebieten wie Naturwäldern, Auwäldern

PORTUGAL (PT)

Kategori	Kod	Typ
	PT00	SEM ESTATUTO DE PROTECÇÃO
A	PT01	Reserva integral
	PT02	Refúgio ornitológico
	PT03	Reserva botânica
	PT04	Reserva zoológica
	PT05	Área ornitológica a recuperar
	PT06	Parque nacional
	PT07	Reserva natural
	PT08	Parque natural
	PT09	Monumento natural
	PT10	Sítio classificado
	PT11	Paisagem protegida
B	PT21	Reserva ecólogica nacional
	PT22	Domínio público hídrico
	PT23	Reserva agrícola nacional
	PT24	Mata nacional
	PT25	Reserva florestal natural integral
	PT26	Reserva florestal natural parcial
	PT27	Reserva florestal de recreio
	PT28	Zona de caça proibida
	PT29	Reserva de caça
	PT30	Zona de caça nacional
	PT31	Zona de pesca proibida
	PT32	Zona de pesca reservada
	PT33	Zona de defesa e controlo urbano
C	PT41	Sítio de interesse biológico

SUOMI / FINLAND (FI)

Kategori	Kod	Typ
	FI00	EI SUOJELTU
A	FI01	Luonnonpuisto (Strict nature reserve)
	FI02	Kansallispuisto (National park)
	FI03	Valtion luonnonsuojelualue (State nature reserve)
	FI04	Luonnonmuistomerkki valtion maalla (Natural monument on state-owned land)
B	FI11	Erämaa-alue (Wilderness area)
	FI12	Valtion retkeilyalue (State hiking area)
	FI13	Metsähallituksen päätöksellä suojeltu valtion metsä (State forest protected by decision of the Forest and Park Service)
	FI14	Maa-aineslain nojalla suojeltu harju- tai kallioalue (Esker or rock area protected by the Land Extraction Act)
	FI15	Koskiensuojelulain nojalla suojeltu vesistö (Water system protected by the Act on Protection of Rapids)
C	FI16	Yksityinen luonnonsuojelualue (Private nature reserve)
	FI17	Luonnonmuistomerkki yksityismaalla (Natural monument on private land)

SVERIGE (SE)

Kategori	Kod	Typ
	SE00	UTAN SKYDDSSTATUS
A	SE01	Nationalpark (National park)
	SE02	Naturreservat (Nature reserve)
	SE03	Naturvårdsområde (Nature conservation area)
	SE04	Biotopskydd (Habitat protection)
	SE05	Samrådsområde (Consultation area)
	SE06	Särskilt skydd för djur eller växtart inom ett område (Wildlife sanctuary)

UNITED KINGDOM (UK)

Kategori	Kod	Typ
	UK00	NO PROTECTION STATUS
A	UK01	National nature reserve
	UK02	Marine nature reserve
	UK03	Area of special protection for birds
	UK04	Site of special scientific interest/Area of special scientific interest (Northern Ireland)
C	UK21	Land owned by a non-governmental organization for nature conservation

Tillägg E

Aktiviteter eller annan påverkan som inverkar på områdets bevarandestatus

Kod	Kategori
	Jordbruk, skogsbruk
100	Odling
101	Ändrade odlingsmetoder
102	Slåtter/skörd
110	Användning av bekämpningsmedel
120	Gödsling
130	Bevattning
140	Bete
141	Övergivande av systemet med betesmarker
150	Omstrukturering av jordbruksmarker
151	Avlägsnande av häckar och skogsdungar
160	Allmän skogsskötsel
161	Skogsplantering
162	Skogsodling
163	Återplantering av skog
164	Slutavverkning
165	Underväxtröjning
166	Borttagande av döda och döende träd
167	Slutavverkning utan återplantering
170	Djuruppfödning
171	Boskapsutfodring
180	Svedjebruk
190	Annan jordbruks- och skogsbruksverksamhet som inte anges ovan
	Fiske, jakt och samlande
200	Fisk- och skaldjursodling
210	Yrkesfiske
211	Fiske på bestämda platser
212	Trålfiske
213	Fiske med drivgarn
220	Fritidsfiske
221	Grävande efter bete
230	Jakt
240	Fångst av fauna, allmänt
241	Samlande (inspekter, reptiler, amfibier)
242	Boplundring (falk)
243	Djurfällor, förgiftning, tjuvskytte
244	Andra sätt att fånga fauna
250	Plockning, uppgrävning av flora, allmänt
251	Plundring av floralokaler
290	Jakt, fiske och samlande som inte anges ovan
	Gruvdrift och utvinning av råämnen
300	Sand- och grustag
301	Stenbrott
302	Sand- och grustag i strandområde

Kod	Kategori
310	Torvutvinning
311	Torvutvinning för hand
312	Torvutvinning med maskin
320	Undersökning och utvinning av olja och gas
330	Gruvor
331	Dagbrott
332	Gruvdrift under jord
340	Saltgruva
390	Gruvdrift och utvinning som inte anges ovan
	Urbanisering, industrialisering och liknande
400	Urbaniserade områden, bostadsbebyggelse
401	Fortlöpande urbanisering
402	Avbruten urbanisering
403	Utspridd bebyggelse
409	Andra bebyggelsemönster
410	Industriområden eller affärsområden
411	Fabrik
412	Industrilager
419	Andra industriområden/affärsområden
420	Utsläpp
421	Hantering av hushållsavfall
422	Hantering av industriavfall
423	Hantering av inaktiva material
424	Andra utsläpp
430	Jordbruksstrukturer
440	Lagring av material
490	Annan urbanisering, industriverksamhet och liknande
	Transport och kommunikation
500	Kommunikationsnät
501	Stigar, leder, cykelvägar
502	Vägar, motorvägar
503	Järnvägslinjer, höghastighetståg
504	Hamhområden
505	Flygplatser
506	Aerodrom, heliport
507	Broar, viadukter
508	Tunnlar
509	Andra kommunikationsnät
510	Energiöverföring
511	Elledningar
512	Rörledningar
513	Andra former av energiöverföring
520	Sjöfart
530	Förbättrat tillträde till platsen
590	Andra former av transport och kommunikation
	Fritid och turism (vissa redan nämnda ovan under olika rubriker)
600	Sport- och fritidsstrukturer
601	Golfbana

Kod	Kategori
602	Skidanläggning
603	Stadion
604	Motionsslinga, -spår
605	Hippodrom
606	Nöjespark
607	Idrottsarena
608	Campingplats
609	Andra idrotts- eller fritidsanläggningar
610	Tolkningsanläggningar
620	Sport och friluftsaktiviteter utomhus
621	Vattensporter
622	Promenader, ridning och ej motoriserade fordon
623	Motoriserade fordon
624	Bergsbestigning, bergsklättring, grottforskning
625	Segelflygning, hängflygning, skärmflygning, ballongflygning
626	Skidåkning, offpiståkning
629	Andra sport- och friluftsaktiviteter utomhus
690	Annan påverkan av fritidsaktiviteter och turism som inte anges ovan
	Förorening och annan mänsklig påverkan/verksamhet
700	Förorening
701	Vattenförorening
702	Luftförorening
703	Markförorening
709	Andra eller blandade former av förorening
710	Buller
720	Nedtrampning, överutnyttjande
730	Militärmanövrar
740	Vandalisering
790	Annan förorening eller mänsklig påverkan/verksamhet
	Av människan förorsakade ändringar i de hydrologiska förhållandena (våtmarker och marina miljöer)
800	Landutfyllning, återvinning av mark och avvattning, allmänt
801	Torrläggning av land
802	Återvinning av havsområden, flodmynning eller våtmark
803	Utfyllning av diken, bankar, dammar, gölar, våtmarker eller hål i marken
810	Dränering
811	Skötsel av vatten- och strandlinjevegetation för dräneringsändamål
820	Borttagande av sediment (lera . . .)
830	Kanalisering
840	Överdämning
850	Ändring av hydrografisk funktion, allmänt
851	Ändring av havsströmmar
852	Ändringar av vattendragssystem
853	Reglering av vatteninvåer
860	Dumpning, hantering av uppmuddrade bottenmassor
870	Bankar, vallar, konstgjorda stränder, allmänt
871	Anläggningar för skydd av kust och hav
890	Andra ändringar som människan förorsakat i de hydrologiska förhållandena

Kod	Kategori
	Naturliga processor (biotiska och abiotiska)
900	Erosion
910	Igenslamning
920	Uttorkning
930	Landsänkning
940	Naturkatastrofer
941	Översvämning
942	Lavin
943	Markras, jordskred
944	Storm, cykloner
945	Vulkanisk aktivitet
946	Jordbävning
947	Tidvattensvågor
948	Bränder (naturliga)
949	Andra naturkatastrofer
950	Ekologiska förändringar
951	Ansamling av organiskt material
952	Eutrofiering
953	Försurning
954	Artinvasion
960	Mellanartsrelationer, fauna
961	Konkurrens (exempel mås/tärna)
962	Parasitism
963	Införande av smitta
964	Genetisk förorening
965	Predation
966	Påverkan genom införda arter
967	Påverkan på husdjur
969	Annan artkonkurrens vad gällar fauna
970	Mellanartsrelationer, flora
971	Konkurrens
972	Parasitism
973	Införande av smitta
974	Genetisk förorening
975	Avsaknad av pollinerande aktörer
976	Skadegörelse av vilt
979	Annan artkonkurrens vad gäller flora
990	Andra naturliga processer