II

(Retsakter hvis offentliggørelse ikke er obligatorisk)

KOMMISSIONEN

KOMMISSIONENS BESLUTNING

af 18. december 1996

om en formular for oplysninger vedrørende foreslåede Natura 2000-lokaliteter

(97/266/EF)

KOMMISSIONEN FOR DE EUROPÆISKE FÆLLESSKABER HAR —

under henvisning til traktaten om oprettelse af Det Europæiske Fællesskab,

under henvisning til Rådets direktiv 92/43/EØF af 21. maj 1992 om bevaring af naturtyper samt vilde dyr og planter [1], ændret ved akten vedrørende Østrigs, Finlands og Sveriges tiltrædelse, særlig artikel 4, stk. 1, andet afsnit, og

ud fra følgende betragtninger:

Ved artikel 4, stk. 1, andet afsnit, i direktiv 92/43/EØF er det fastsat, at medlemsstaterne sender Kommissionen en liste over de foreslåede Natura 2000-lokaliteter, som er omhandlet i nævnte direktivs artikel 4, stk. 1, sammen med oplysninger om hver lokalitet på en formular udarbejdet af Kommissionen efter proceduren i direktivets artikel 21;

for hver foreslået Natura 2000-lokalitet skal formularen omfatte et kort over lokaliteten, dens navn, beliggenhed og udstrækning samt de data, der er fremkommet ved anvendelse af kriterierne for udvælgelse af lokaliteten;

de i denne beslutning fastsatte foranstaltninger er i overensstemmelse med udtalelse fra det udvalg, der er nedsat i henhold til artikel 20 i direktiv 92/43/EØF —

VEDTAGET FØLGENDE BESLUTNING:

Artikel 1

Formularen for indgivelse af oplysninger i henhold til artikel 4, stk. 1, andet afsnit, i direktiv 92/43/EØF fastsættes som angivet i bilaget til denne beslutning.

---

[1] EFT nr. L 206 af 22. 7. 1992, s. 7.

Artikel 2

Denne beslutning er rettet til medlemsstaterne.

Udfærdiget i Bruxelles, den 18. december 1996.

På Kommissionens vegne

Ritt BJERREGAARD

Medlem af Kommissionen

BILAG



Rådets direktiv 79/409/EØF om beskyttelse af vilde fugle

og

Rådets direktiv 92/43/EØF om bevaring af naturtyper samt vilde dyr og planter

STANDARDSKEMA

EUR 15 version

Endelig udgave af 27. maj 1994 opdateret for at inkludere tilføjelser i akten om Østrigs, Finlands og Sveriges tiltrædelse (EFT nr. L 1 af 1. 1. 1995, s. 135-137)

og

Marts 1995-udgaven af Eurostat NUTS Regioner

STANDARDSKEMA

for fuglebeskyttelsesområder (SPA), naturområder af betydning for Det Europæiske Fællesskab (SCI) og særlige bevaringsområder (SAC)

1. KORTLÆGNING AF OMRÅDE

1.1. Type *1.2. Områdekode*

1.3. Dato for udfyldelse

Å	Å	Å	Å	M	M

1.4. Dato for opdatering

Å	Å	Å	Å	M	M

1.5. Relation til andre NATURA 2000-områder

Kode for NATURA 2000-område

Kode for NATURA 2000-område

1.6. Udfyldt af

1.7. Områdets navn

1.8. Dato for områdets beskrivelse eller udpegning

Dato for forslag som SCI

1	9				
Å	Å	Å	Å	M	M

Dato for udpegning som SCI

Å	Å	Å	Å	M	M

Dato for udpegning som SPA

1	9				
Å	Å	Å	Å	M	M

Dato for udpegning som SAC (udfyldes efterfølgende)

Å	Å	Å	Å	M	M

2. OMRÅDETS BELIGGENHED

2.1. Områdets midtpunkt

Længdegrad

V/Ø (Greenwich)

Breddegrad

2.2. Areal (ha)

2.3. Områdets længde (km)

2.4. Højde over havet (m):

Minimum

Maksimum

Gennemsnit

2.5. Administrativt område

NUTS-kode	Regionens navn	% inkluderet

Marint område ikke dækket af NUTS-område

2.6. Biogeografisk region

☐	☐	☐	☐	☐	☐
Alpin	Atlantisk	Nordlig	Kontinental	Makronesisk	Mediterran

3. ØKOLOGISKE OPLYSNINGER

3.1. Naturtyper repræsenteret i området og vurdering

Bilag I-naturtyper

Kode	% udbredelse	Repræsentativitet		Relativt areal	Bevaringsstatus	Samlet vurdering
		A B C D		A B C	A B C	A B C

Kopier venligst siden hvis nødvendigt

3.2. Arter omfattet af artikel 4 i Rådets direktiv 79/409/EØF og bilag II til direktiv 92/43/EØF samt områdevurdering

3.2.a. Fugle nævnt i bilag I til Rådets direktiv 79/409/EØF

Kode	Navn	Bestand				Områdevurdering				
		Ikke-migrerende	Migrerende			Bestand		Bevarings-grad	Isolation	Samlet vurdering
			Yngle	Vinter	Rast					
						A B C	D	A B C	A B C	A B C

Kopier venligst siden hvis nødvendigt

3.2.b. Regelmæssigt forekommende trækfugle ikke nævnt i bilag I i Rådets direktiv 79/409/EØF

Kode	Navn	Bestand			Områdevurdering				
		Ikke-migrerende	Migrerende		Bestand		Bevarings-grad	Isolation	Samlet vurdering
			Yngle	Vinter / Rast					
					A B C	D	A B C	A B C	A B C

Kopier venligst siden hvis nødvendigt

3.2.c. Pattedyr nævnt i bilag II i Rådets direktiv 92/43/EØF

Kode	Navn	Bestand			Områdevurdering			
		Ikke-migrerende	Migrerende		Bestand	Bevarings-grad	Isolation	Samlet vurdering
			Yngle	Vinter	Rast				
						A B C D	A B C	A B C	A B C

Kopier venligst siden hvis nødvendigt

3.2.d. Padder og krybdyr nævnt i bilag II i Rådets direktiv 92/43/EØF

Kode	Navn	Bestand				Områdevurdering											
		Ikke-migrerende	Migrerende			Bestand				Bevarings-grad			Isolation			Samlet vurdering		
			Yngle	Vinter	Rast													
						A	B	C	D	A	B	C	A	B	C	A	B	C

3.2.e. Fisk nævnt i bilag II i Rådets direktiv 92/43/EØF

Kode	Navn	Bestand			Områdevurdering			
		Ikke-migrerende	Migrerende		Bestand	Bevarings-grad	Isolation	Samlet vurdering
			Yngle	Vinter	Rast				
						A B C D	A B C	A B C	A B C
						A B C D	A B C	A B C	A B C
						A B C D	A B C	A B C	A B C

3.2.f. Invertebrater nævnt i bilag II i Rådets direktiv 92/43/EØF

Kode	Navn	Bestand				Områdevurdering											
		Ikke-migrerende	Migrerende			Bestand				Bevarings-grad			Isolation			Samlet vurdering		
			Yngle	Vinter	Rast													
						A	B	C	D	A	B	C	A	B	C	A	B	C

3.2.g. Planter nævnt i bilag II i Rådets direktiv 92/43/EØF

Kode	Navn	Bestand	Områdevurdering			
			Bestand	Bevarings-grad	Isolation	Samlet vurdering
			A B C D	A B C	A B C	A. B C
			A B C D	A B C	A B C	A B C
			A B C D	A B C	A B C	A B C
			A B C D	A B C	A B C	A

3.3 Andre vigtige plante- og dyrearter

Gruppe							Latinsk navn	Bestand	Vurdering			
F	P	PA	K	FI	I	PL			A	B	C	D
									A	B	C	D
									A	B	C	D

4. BESKRIVELSE AF OMRÅDET

4.1. Generelle områdekarakteristika

Habitattyper	% Udbredelse
Åbne havområder, fjorde, bugter, vige, sunde	
Flodmundinger, påvirket af tidevand, slik- og sandvader	
Saltmarsk og strandenge	
Klitter og sandstrande, ralaflejringer, havklinter, øer og holme, machair	
Klippeskær	
Vådområder, strandsøer, stillestående brak- og ferskvand, vandløb	
Sumpe og moser, højmoser, tilgroningsmoser, kær og lavmoser	
Hede, krat og overdrev, stedsegrønt krat og buskads, Phrygana	
Tørre græsarealer (på kalkjord og næringsfattig jord)	
Delvis naturlige enge	
Alpin og boreale græsarealer	
Drænede, fugtige enge	
Rismarker	
Stærkt gødskede eller hyppigt omlagte græsarealer	
Landbrugsarealer, dyrkede marker	
Løvskov	
Nåleskov	
Stedsegrøn løvskov	
Blandet skov	
Plantager med eksotiske arter, f.eks. poppelbeplantninger	
Frugtplantager, læbælter, levende hegn, mindre skove, lunde	
Biotoper på klippegrund, ur, nøgent fjeld, indlandsklinter, evig sne eller is, indlandsklitter og grotter	
Anden biotop, bebyggede områder, industriarealer, parkområder	
TOTAL AREALUDNYTTELSE	100 %

Andre områdekarakteristika:

4.2. Kvalitet og betydning

4.3. Sårbarhed

4.4. Områdeudpegning (oplysninger om kvantitative data, se senere)

4.5. Ejerforhold

4.6. Dokumentation

4.7. Sagsforløb (udfyldes af Europa-Kommissionen)

Dato	Ændret felt	Beskrivelse

5. STATUS FOR BESKYTTELSE AF OMRÅDET OG SAMMENHÆNG MED CORINE-BIOTOPER

5.1. Type af udpegning på nationalt og regionalt niveau

Kode	% areal	Kode	% areal	Kode	% areal

5.2. Relation til andre områder

Udpeget på nationalt og regionalt niveau:

Typekode	Områdets navn	Overlapning: Type	Overlapning: % areal

Udpeget på nationalt og regionalt niveau:

Type		Områdenavn	Overlapning: Type	Overlapning: % areal
Ramsar-konventionen	1			
	2			
	3			
	4			
Biogenetisk reservat	1			
	2			
	3			
Eurodiplomområde	—			
Biosfærereservat	—			
Barcelona-konventionen	—			
World Heritage område	—			
Andre	—			

5.3. Relation mellem området og andre CORINE-områder

CORINE-kode	Overlapning: Type	Overlapning: % areal	CORINE-kode	Overlapning: Type	Overlapning: % areal

6. INDVIRKNINGER OG AKTIVITETER I OG OMKRING OMRÅDET

6.1. Generelle indvirkninger og aktiviteter, og andel af arealet under påvirkning

Trusler mod positive indvirkninger på området

Kode	Intensitet	% af området	Indvirkning	Kode	Intensitet	% af området	Indvirkning
	A B C		+ 0 –		A B C		+ 0 –
	A B C		+ 0 –		A B C		+ 0 –
	A B C		+ 0 –		A B C		+ 0 –
	A B C		+ 0 –		A B C		+ 0 –
	A B C		+ 0 –		A B C		+ 0 –
	A B C		+ 0 –		A B C		+ 0 –

Indvirkninger og aktiviteter omkring området

Kode	Intensitet	Indvirkning	Kode	Intensitet	Indvirkning
	A B C	+ 0 –		A B C	+ 0 –
	A B C	+ 0 –		A B C	+ 0 –
	A B C	+ 0 –		A B C	+ 0 –
	A B C	+ 0 –		A B C	+ 0 –
	A B C	+ 0 –		A B C	+ 0 –

6.2. Forvaltning af området

Instans ansvarlig for forvaltning

Områdeforvaltning og plejeplaner

7. KORT OVER OMRÅDET

Kort

Nationalt kortnummer	*Målestok*	*Projektion*

Reference til digitaliserede grænser for området

Kort over de udpegede områder beskrevet i afsnit 5:
Denne information gives på et kort af lignende format som ovenfor.

Luftfotografi(er) inkluderet: ☐ JA ☐ NEJ

Nummer	Område	Motiv	Copyright	Dato

8. BILLEDMATERIALE

Nummer	Område	Motiv	Copyright	Dato

NATURA 2000

DATAFORMULAR

FORKLARENDE NOTER

INDHOLDSFORTEGNELSE

		Side
Indledning		21
1.	KORTLÆGNING AF OMRÅDER	24
1.1	Type	24
1.2	Områdekode	24
1.3	Dato for udfyldelse	24
1.4	Dato for opdatering	24
1.5	Relation til andre NATURA 2000-områder	25
1.6	Udfyldt af	25
1.7	Områdets navn	25
1.8	Datoer for områdets beskrivelse eller udpegning	25
2.	OMRÅDETS BELIGGENHED	25
2.1	Områdets midtpunkt	25
2.2	Områdets areal	26
2.3	Områdets længde	26
2.4	Områdets højde over havet	26
2.5	Administrativ områdekode, navn og procentvis udstrækning i hver region	26
2.6	Biografisk(e) region(er)	26
3.	ØKOLOGISKE OPLYSNINGER	28
3.1	Naturtyper repræsenteret i området og vurdering af disse	28
3.2	Arter omfattet af direktiv 79/409/EØF, artikel 4, og arter omfattet af direktiv 92/43/EØF, samt vurdering af området i relation hertil	31
3.3	Andre vigtige plante- og dyrearter	34
4.	BESKRIVELSE AF OMRÅDET	34
4.1	Generelle områdekarakteristika	35
4.2	Kvalitet og betydning	35
4.3	Sårbarhed	35
4.4	Områdeudpegning	35
4.5	Ejerforhold	35
4.6	Dokumentation	35
4.7	Sagsforløb	35
5.	STATUS FOR BESKYTTELSE AF OMRÅDET OG SAMMENHÆNG MED CORINE-BIOTOPER	36
5.1	Type af udpegning på nationalt og regionalt niveau	36
5.2	Områdets relation til andre områder (tilgrænsende områder eller områder under andre udpegede områder)	36
5.3	Relation mellem området og andre CORINE-områder	36
6.	INDVIRKNINGER OG AKTIVITETER I OG OMKRING OMRÅDET	37
6.1	Generelle indvirkninger og aktiviteter, og andel af arealet under påvirkning	37
6.2	Forvaltning af området	37
7.	KORT OVER OMRÅDET	37
8.	BILLEDMATERIALE	38

Indledning

Omfanget af de oplysninger om levesteder og arter af fællesskabsbetydning, som skal indsamles i de kommende år, er afgørende for den succes, NATURA 2000 kan få. På europæisk plan er indvundet erfaring med dataindsamling i forbindelse med CORINE-biotopprojektet, som i øjeblikket beskriver over 6 000 områder i Den Europæiske Union. De centrale datafelter bygger på denne erfaring, og er ændret og udvidet i forhold til de pågældende direktiver. Eftersom de områder, som er klassificeret i medfør af direktiverne om fugle og habitater tilsammen vil udgøre NATURA 2000, må der tilvejebringes en fælles referenceramme for begge typer af områder, således at der kan skabes et sammenhængende net. Dataformularen er udformet under hensyn til begge direktiver i deres helhed, og der er således kun behov for én formular. Alle datafelter fra de eksisterende datablade til indberetning under fugledirektivet er kompatible med den nye dataformular. Data fra de 1 100 fuglebeskyttelsesområder kan således overføres automatisk.

Formularen skal bruges for alle de områder, som er udpeget som særlige beskyttelsesområder under fugledirektivet. Med hensyn til habitatdirektivet skal det i starten bruges som grundlag for indberetning af oplysninger, som er nødvendige for områder, som kan udpeges som områder af fællesskabsbetydning (foreslåede habitatområder) i henhold til direktivets artikel 4, stk. 1. Dette arbejde skal færdiggøres inden juni 1995.

Det retslige grundlag for tilvejebringelse af data til gennemførelse af denne etape af NATURA 2000 findes i habitatdirektivet, artikel 4, hvorefter »oplysningerne skal omfatte et kort over området, dets navn, beliggenhed og udstrækning, samt data fremkommet ved anvendelse af de særlige kriterier i bilag III (etape 1) og indgives på en formular udarbejdet af Kommissionen efter fremgangsmåden i artikel 21«. I henhold til fugledirektivets artikel 4, stk. 3 skal medlemsstaterne allerede sende »alle relevante oplysninger til Kommissionen, således at denne kan tage passende initiativer til den samordning, som er nødvendig for at de i stk. 1 og 2 omhandlede områder kan udgøre et samlet hele, der imødekommer behovet for beskyttelse af de pågældende arter i det geografiske sø- og landområde, hvor dette direktiv finder anvendelse«.

Hovedsigtet med databasen er:

1. At tilvejebringe de nødvendige oplysninger, som sætter Kommissionen i stand til sammen med medlemsstaterne at samordne foranstaltninger til skabelse af et sammenhængende NATURA 2000-net, og vurdere dets virkning for bevaringen af levesteder i bilag I og levesteder for arter, som er opført i bilag II i Rådets direktiv 92/43/EØF, samt for fugle opført i bilag I og andre migrerende fuglearter, som er omfattet af Rådets direktiv 79/409/EØF.

2. At tilvejebringe oplysninger, som kan danne grundlag for Kommissionens beslutninger til sikring af, at NATURA 2000-nettet inddrages i Kommissionens politik på andre områder og i dens aktiviteter navnlig i forbindelse med forhold omkring regionale spørgsmål, landbrug, energi, transport og turisme.

3. At bistå Kommissionen og relevante udvalg med at bestemme, hvilke aktioner, der skal finansieres under LIFE-forordningen og andre finansielle instrumenter, hvor oplysninger om bevaring af områder, som for eksempel ejerforhold og forvaltningspraksis, vil kunne fremme beslutningsprocessen.

4. At tilvejebringe et forum for udveksling af oplysninger om levesteder og arter af fællesskabsbetydning, til gavn for alle medlemsstaterne.

I dette dokument beskrives alle formularens dele. Herudover vil visse elementer, især om fortolkningen af prioriterede naturtyper, blive behandlet i en brugerhåndbog.

Formularen vil blive udformet, så den kan bruges både i papirform og til automatisk indlæsning og overførsel af data.

Datafelter, som skal udfyldes ved udpegning af områder som foreslået habitatområde, vises i formularen i fremhævet kursiveret tekst og betegnes med »obligatorisk« i de tilsvarende afsnit af de forklarende noter. Disse felter er også obligatoriske for fuglebeskyttelsesområder. Kravene til økologiske oplysninger behandles nærmere i de forklarende noter, afsnit 3.

De øvrige felter skal udfyldes, når områder klassificeres som fuglebeskyttelsesområder eller udpeges som habitatområde, når oplysningerne har betydning for bevaring og forvaltning af området. Felterne er i de forklarende noter ledsaget af teksten »oplyses i relevante tilfælde«.

Alle oplysninger af betydning for udpegning eller klassificering af områder bør gives, herunder navnlig oplysninger vedrørende begrundelsen for et givet område, som skal indgå i vurderingen af, hvorledes det bidrager til effektiviteten og sammenhængen i NATURA 2000-nettet. Yderligere relevante oplysninger bør gives snarest muligt. For så vidt angår områder, som er endeligt optaget i NATURA 2000-nettet, er det ønskeligt, at alle felter udfyldes, idet formularens felter kun omfatter oplysninger, der skønnes at være af væsentlig betydning for beskyttelse og overvågning af området, såvel på nationalt plan som på fællesskabsplan.

Forhåbentlig kan databasesystemet for NATURA 2000 sammen med de relevante myndigheder udvikles til et format, som er kompatibelt med oplysninger indsamlet i medfør af internationale aftaler og konventioner, f. eks. om biogenetiske ressourcer og Europarådets europæiske diplomområder.

Ud over oplysninger om levesteder i hvert område skal medlemsstaterne i medfør af bilag III i habitatdirektivet angive det samlede areal af hver naturtype i deres land, og til brug for analysen i forbindelse med bilag III ud over populationsdata give et overordnet skøn over populationstal i hvert af de nationale områder. Disse oplysninger vil sammen med oplysninger om fuglebestande indgå i særskilte filer. Der arbejdes i øjeblikket med oprettelse af en database under ORNIS-udvalget, som skal indeholde data om fuglebestande i samtlige regioner i Fællesskabet.

Figur 1

Eventuelle relationer mellem områderne

SPA SCI	Typekode	Retningslinjer for udfyldning af NATURA 2000-formular
	A	— Udpeget fuglebeskyttelsesområde uden relation til andre NATURA 2000-områder. Der udfyldes én formular for området.
	B	— Muligt foreslået habitatområde uden relation til andre NATURA 2000-områder. Der udfyldes én formular for området.
	C	— Det mulige foreslående habitatområde er det samme som det udpegede fuglebeskyttelsesområde. Der udfyldes én formular for området.
	D	— Fuglebeskyttelsesområdet grænser op til (men overlapper ikke) en anden NATURA 2000-lokalitet, som kan være et muligt foreslået habitatområde eller fuglebeskyttelsesområde i et andet administrativt område.
	E	— Muligt foreslået habitatområde grænser op til et andet NATURA 2000-område, som kan være en fuglebeskyttelsesområde eller et muligt foreslået habitatområde i et andet administrativt område. Behandles som to særskilte områder. Der udfyldes to formularer, og områdekoderne for relaterede NATURA 2000-områder angives i begge formularer
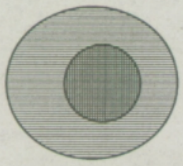	F	— Fuglebeskyttelsesområde som indeholder et muligt foreslået habitatområde
	G	— Muligt foreslået habitatområde, hvis samlede areal ligger inden for et udpeget fuglebeskyttelsesområde. Behandles som to særskilte områder, og der udfyldes en formular for hvert område. Områdekoderne for relaterede NATURA 2000-områder angives i begge formularer.
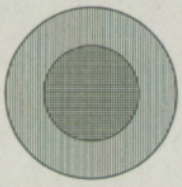	H	— Udpeget fuglebeskyttelsesområde, hvis samlede areal ligger inden for et muligt foreslået habitatområde.
	I	— Muligt foreslået habitatområde, som indeholder udpeget fuglebeskyttelsesområde. Behandles som to særskilte områder, og der udfyldes en formular for hvert område. Områdekoderne for relaterede NATURA 2000-områder angives i begge formularer.
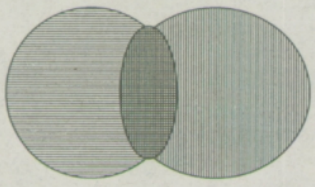	J	— Fuglebeskyttelsesområde, som delvis overlapper muligt foreslået habitatområde.
	K	— Muligt foreslået habitatområde, som delvis overlapper udpeget fuglebeskyttelsesområde. Behandles som to særskilte områder, og der udfyldes en formular for hvert område. Områdekoderne for relaterede NATURA 2000-områder angives i begge formularer.

NATURA 2000-dataformular og -database

Der anvendes én formulartype til alle områder, som er omfattet af denne etape af NATURA 2000, for klassificerede fuglebeskyttelsesområder og områder, som kan udpeges som områder af særlig fællesskabsbetydning (foreslået habitatområde). Undertiden kan der være en forbindelse mellem en eller flere NATURA 2000-områder. I figur 1 vises de mulige forbindelser mellem to NATURA-2000 områder. Hvis to områder overlapper hinanden, eller det ene ligger inde i det andet, skal der udfyldes to særskilte formularer, fordi de forskellige udpegninger udløser forskellig retslig regulering.

1. KORTLÆGNING AF OMRÅDER

1.1. Type (obligatorisk)

Denne kode på én karakter bygger på de mulige relationer mellem foreslåede habitatområder og klassificerede fuglebeskyttelsesområder. Hver af koderne fra A til K svarer til en særlig relation mellem områderne, som beskrevet i figur 1. I tilfælde af relationer til mere end én anden lokalitet, anvendes den kode, som beskriver det mest fremtrædende forhold. Ved hjælp af koden kan lokalitetstypen automatisk identificeres (fuglebeskyttelsesområde, mulige foreslåede habitatområder eller begge).

1.2. Områdekode (obligatorisk)

I en relationsdatabase tildeles hver lokalitet en unik kode, som er nøglen i databasen. Lokalitetskoden er på ni karakterer og består af to dele:

1) De to første karakterer er landekoden

AT	Østrig	IE	Irland
BE	Belgien	IT	Italien
DE	Tyskland	LU	Luxembourg
DK	Danmark	NL	Nederlandene
ES	Spanien	PT	Portugal
FI	Finland	SE	Sverige
FR	Frankrig	UK	Det Forenede Kongerige
GR	Grækenland		

2) De øvrige syv karakterer, hvormed hver lokalitet tildeles en alfanumerisk kode, baseret på et logisk og sammenhængende system, fastlægges af den ansvarlige nationale myndighed.

Der kan også være tale om relationer mellem den pågældende lokalitet og områder, som er registreret som CORINE-biotoper. Denne oplysning skal gives i formularens afsnit 5, som omhandler relationerne til andre udpegede områder (valgfri).

1.3. Dato for udfyldelse (obligatorisk)

Her angives datoen for, hvornår oplysningerne er udfyldt. Datafeltet består af året (fire tal) efterfulgt af måned angivet numerisk (to tal).

Eksempel: 199305: data udfyldt i maj 1993.

1.4. Dato for opdatering (obligatorisk)

Her angives datoen for, hvornår oplysninger om området sidst er ændret, i samme format som for dato for udfyldelse. Hvis der er tale om oplysninger om en ny lokalitet, skal opdateringsfeltet stå tomt, med seks tomme felter. Hvis oplysningerne er blevet opdateret flere gange, angives datoen for sidste ændring. Mellemliggende opdateringer lagres i feltet, som beskriver sagsforløb, sammen med arten af ændringen (se afsnit 4.7).

1.5. Relation til andre NATURA 2000-områder (i givet fald obligatorisk)

Feltet giver krydshenvisning til alle relaterede beskrevne områder, som NATURA 2000-formularen anvendes til: foreslåede habitatområder og klassificerede fuglebeskyttelsesområder, samt i fremtiden områder, som udpeges som særlige bevaringsområder eller habitatområder. For hver sådan område angives områdekoden.

1.6. Udfyldt af (obligatorisk)

Her anføres navn, institution og adresse på de personer eller organisationer, som har givet de pågældende oplysninger. Hvis væsentlige dele af oplysningerne er givet af mere end én person eller organisation, skal de hver især angives ved navn, institution og adresse.

1.7. Områdets navn (obligatorisk)

Områdets navn angives på det lokale sprog. Herved undgås oversættelsesproblemer, og eksisterende data i nationale eller lokale baser kan overføres direkte. Specielle karakterer (f. eks. græsk) skal omskrives til det latinske alfabet.

1.8. Datoer for områdets beskrivelse eller udpegning (obligatorisk)

Der er tale om fire datoer: datoen hvor området foreslås som habitatområde, datoen for bekræftelse af, at området er udpeget som foreslået habitatområde, og to datoer for udpegning som habitatområde og fuglebeskyttelsesområde. Datoen for hver af disse skal angives. Der er fire underfelter til angivelse af år og måned, hvor området er foreslået som habitatområde, dato for bekræftelse af området som foreslået habitatområde, dato for officiel indføring i medlemsstatens liste over fuglebeskyttelsesområder, og/eller dato for udpegning til habitatområde. Hvis et område er udpeget og senere udvidet, angives året for første registrering og senest registrerede samlede areal.

2. OMRÅDETS BELIGGENHED

2.1. Områdets midtpunkt (obligatorisk)

De geografiske koordinater (længde- og breddegrad) for områdets midtpunkt angives i grader minutter og buesekunder. Grader, minutter og sekunder på længdegraden vest for Greenwichmeridianen angives normalt som en negativ værdi, og grader øst for som positiv værdi, angivet ved et plustegn (+) eller underforstået, hvis der angives et tomt felt. Herved sikres, at overførsel til et Geografisk Informations System (GIS) ikke giver anledning til problemer med koordinater.

For områder bestående af flere adskilte områder angives koordinaterne for det vigtigste delområde.

Næsten alle lande anvender forskellige målestoksforhold, projektionstyper og parametre ved fremstilling af topografiske kort. De vigtigste kilder til identifikation af koordinater, som alternative koordinatsystemer (UTM, Lambert Conformal eller Azimuthal, Gauss-Kruger mv.), kan bruges til angivelse af beliggenhed, hvis *projektionstype og parametre* angives i afsnit 7 (kort over området). Ved lagring i den endelige database vil disse koordinatreferencer i et GIS blive overført til længde- og breddegrader.

Selv om koordinater for områdernes midtpunkt normalt ikke findes i kildedokumenter, bør feltet udfyldes omhyggeligt, idet det er nøglen til kortlægning og sammenlægning med andre tematiske datalag (f. eks. vegetation, jordbundstype, arealanvendelse, luftkvalitet ...). Hvis data ønskes overført til den centrale database ved anvendelse af et alternativt koordinatsystem, skal man henvende sig til den ansvarlige tjenestegren i Kommissionen. Når koordinaterne en gang er indført nøjagtigt, kan andre datafelter udfyldes automatisk og problemfrit.

Hvis områdets grænser overføres digitalt, kan dette felt beregnes automatisk som polygonernes midtpunkt.

2.2. Områdets areal (obligatorisk)

Arealet angives i hektar. Selv om feltet skal udfyldes obligatorisk, kan områder, hvis areal er ukendt, angives med -99. Værdien 0 kan angives, hvis området er en hule eller klippe, og feltet 2.3 er da obligatorisk.

Hvis områdets areal med tiden er ændret, angives det senest registrerede samlede areal.

2.3. Områdets længde (obligatorisk hvis 2.2. ≧ 0)

Dette felt udfyldes, hvis arealet ikke kan angives (f. eks. klipper og huler). Længden angives i kilometer.

Hvis områdets længde med tiden er ændret, angives den senest registrerede samlede længde.

2.4. Højde over havet (oplyses i relevante tilfælde)

Der oplyses om områdets højde over havet, ved hjælp af tre underfelter til minimum, maksimum og middelhøjde inden for områdets grænser. Det er også vigtigt at angive eventuelle negative værdier (under havets overflade). Middelværdien beregnes som det vejede gennemsnit af højdeklasserne inden for området. Ved automatisk beregning af højdedata ved hjælp af eksisterende digital elevationsmodel (DEM) i et GIS-system, skal områdets koordinater og grænser angives nøjagtigt. En sådan model vil kunne anvendes i Kommissionen i forbindelse med Eurostat Giscoprojektet.

2.5. Administrativ områdekode, navn og procentvis udstrækning i hver region (obligatorisk)

Eurostat har udviklet et standardiseret hierarkisk kodesystem for regioner i Det Europæiske Fællesskab, til brug for statistiske data. Kodesystemet skal anvendes ved alle aktiviteter i Kommissionen, hvori indgår regionale koder. For en fuldstændig beskrivelse henvises til materiale fra Eurostat og tillæg A.

Hvert område ledsages af en NUTS-kode, med procentvis udstrækning af områdets areal inden for hver region. Der skal angives mindst én kode. Hvis et område strækker sig over flere regioner angives et tilsvarende antal koder i databasen på det mest detaljerede niveau (fem karakterer). Regionens navn anføres ligeledes. Hvis oplysninger om grænser foreligger i digital form, kan områdets procentvise udstrækning i de forskellige NUTS-regioner beregnes digitalt.

Hvis området omfatter et havområde, som ikke er omfattet af NUTS-systemet, anføres tillige havområdets procentvise areal i området.

2.6. Biogeografisk(e) region(er) (obligatorisk)

Med henvisning til kortet over biogeografiske regioner (dok. Hab. 95/10) afkrydses den region/de regioner, hvori områderne er beliggende.

Figur 2

Kort over biogeografiske regioner (dok. Hab. 95/10)

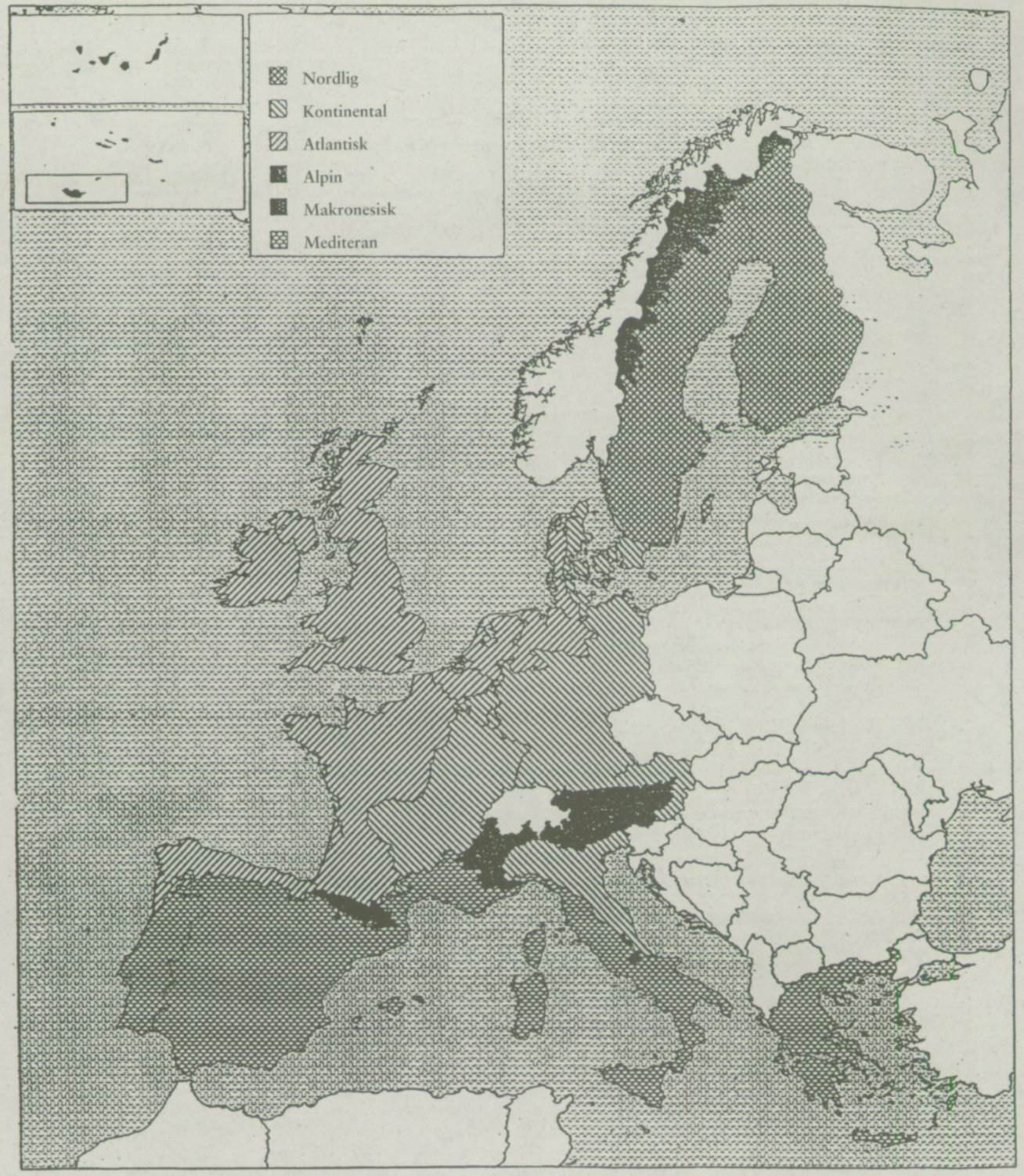

Cartography: European Topic Centre on Nature Conservation
Paris, November 1995

3. ØKOLOGISKE OPLYSNINGER

Listen over foreslåede habitatområder i henhold til direktiv 92/43/EØF

Medlemsstaterne skal give relevante oplysninger om naturtyper i bilag I (afsnit 3.1) og om arter af flora og fauna i bilag II (afsnit 3.2.c–3.2.g).

I slutfasen af udpegning eller klassificering af området i henhold til direktiverne gives alle økologiske oplysninger, som er nødvendige for en vurdering af områdets bidrag til NATURA 2000-nettets samlede effektivitet og sammenhæng.

Områder, som er klassificeret eller skal klassificeres som fuglebeskyttelsesområde

— alle relevante oplysninger om bilag I-arter (afsnit 3.2.a) og trækfuglearter, som ikke er omfattet af bilag I (afsnit 3.2.b) er obligatoriske

— oplysninger om levesteder i bilag I (afsnit 3.1) og arter af fauna og flora i bilag II (afsnit 3.2.c–3.2.g) gives for hele eller dele af området, hvis den er anerkendt som et område af fællesskabsbetydning i medfør af direktiv 92/43/EØF eller samtidigt udpeget som et habitatområde

— der bør gives alle andre relevante oplysninger om arter af fauna og flora (afsnit 3.3)

— for områder, som klassificeres som fuglebeskyttelsesområde og som hverken helt eller delvist anerkendes som værende af fællesskabsbetydning i medfør af direktiv 92/43/EØF, men for hvilke visse oplysninger om levesteder eller arter af fauna og flora dog er relevante for bevaringen af den fugleart, som fuglebeskyttelsesområdet er klassificeret for, bør disse oplysninger gives.

For områder, som skal udpeges som habitatområder

— alle relevante oplysninger om levesteder i bilag I (afsnit 3.1) og arter af flora og fauna i bilag II (afsnit 3.2.c–3.2.g) gives. Alle relevante oplysninger om fuglearter i bilag I og vandrende arter i medfør at direktiv 79/409/EØF (afsnit 3.2.a og 3.2.b) gives for hele eller dele af området, som samtidigt eller senere klassificeres som et fuglebeskyttelsesområde

— alle andre relevante oplysninger om arter af fauna og flora (afsnit 3.3) bør gives.

3.1. NATURTYPER repræsenteret i området og vurdering af disse

i) Koder og naturtypers procentvise udstrækning i området

— Bilag I-naturtyper: Koder og procentvis udstrækning i området (tillæg B)

Her anføres koden for naturtypen i bilag I i direktiv 92/43/EØF, som anført i tillæg B. Koden på fire karakterer efterfølger den hierarkiske præsentation af naturtyper i direktivets bilag I. Alle bilag I-naturtyper beliggende i området skal anføres sammen med procentvis udstrækning (kriterium A.b) i direktivets bilag III).

Eksempel: 4110/005: 5 % af området er dækket af bilag I-naturtype nr. 4110.

ii) Vurderingskriterier for den pågældende naturtype i bilag I (i overensstemmelse med bilag III), afsnit A

— REPRÆSENTATIVITET = A.a) i bilag III: den pågældende naturtypes repræsentativitet på området

Kriterium A.a) i bilag III skal bruges på grundlag af håndbogen om fortolkningen af bilag I-naturtyper, som omfatter definitioner, lister over karakteristiske arter og andre relevante oplysninger. Graden af repræsenta-

tivitet er målestok for, »hvor typisk« en naturtype er. Om fornødent bør vurderingen også inddrage den pågældende naturtypes repræsentativitet på området, enten for en gruppe af naturtyper eller for en bestemt kombination af forskellige naturtyper.

Hvis der ikke foreligger feltdata, dvs. kvantitative data, til sammenligningen, eller hvis kriteriet ikke kan vurderes, kan naturtypen bedømmes skønsmæssigt.

Følgende karaktersystem anvendes:

A: meget god repræsentativitet

B: god repræsentativitet

C: væsentlig repræsentativitet

Desuden skal alle naturtyper på området, som ikke er væsentlige, angives i en fjerde kategori:

D: ikke væsentlig tilstedeværelse

Når naturtypens repræsentativitet på området klassificeres »D: Ikke væsentlig«, anføres ikke oplysninger om andre vurderingskriterier vedrørende naturtypen i det pågældende område. **I så fald skal kriterierne for »relativ overflade«, »bevaringsstatus« og »samlet vurdering«** ***ikke udfyldes.***

— RELATIVT AREAL = A.b) i bilag III: den del af området, der er dækket af den pågældende naturtype i forhold til det samlede areal, der er dækket af denne naturtype på det nationale område

Teoretisk må en vurdering af kriterium A.b) bygge på en opmåling af det areal, naturtypen dækker i området, og det samlede areal i det nationale område, som er dækket af denne naturtype. Det kan dog være vanskeligt at foretage sådanne opmålinger, navnlig for så vidt angår det nationale referenceområde.

Kriteriet bør udtrykkes i procent »p«. Uanset om tallene foreligger eller kan tilvejebringes (og procenten således beregnes), eller om resultaterne bygger på det bedst mulige skøn (hvilket er mere sandsynligt), skal »p« angives i intervaller ud fra følgende progressive model:

A: $100 \geqq p > 15\ \%$

B: $15 \geqq p > 2\ \%$

C: $2 \geqq p > 0\ \%$

— BEVARINGSSTATUS = A.c) i bilag III: Bevaringsgraden af og retableringsmuligheden for den pågældende naturtypes struktur og funktioner

Kriteriet omfatter tre delkriterier:

i) bevaringsgrad af struktur

ii) bevaringsgrad af funktioner

iii) retableringsmulighed

Selv om delkriterierne kan vurderes særskilt, bør de på grund af deres indbyrdes sammenhæng og afhængighed ved udvælgelse af områder til den nationale liste vurderes i sammenhæng.

i) Bevaringsgrad af struktur

Dette delkriterium benyttes i forbindelse med håndbogen om fortolkning af bilag I-naturtyper, som omfatter definitioner, lister over karakteristiske arter og andre relevante oplysninger.

Ved sammenligning af strukturen af en naturtype på området med data fra fortolkningshåndbogen (og andet relevant videnskabeligt materiale), og endog med samme naturtype på andre områder, skulle der ved hjælp af det bedst mulige skøn kunne anvendes følgende karaktersystem:

I: meget god struktur

II: god struktur

III: middelgod eller delvis ødelagt struktur

Nar struktur vurderes som »meget god«, bør kriteriet A.c) som helhed klassificeres som »A: meget god bevaringsstatus«, uafhængigt af hvorledes de øvrige to delkriterier vurderes.

Når strukturen af naturtypen på den pågældende lokalitet ikke vurderes som meget god, vurderes også de øvrige to delkriterier.

ii) Bevaringsgrad af funktioner

Det kan være vanskeligt at definere og måle naturtypens funktioner i området og deres bevaringsstatus, herunder at gøre dette uafhængigt af andre naturtyper. Bedømmelsen af bevaringsgrad af funktioner kan derfor med fordel ske på grundlag af udsigterne (kapacitet og sandsynlighed) til, hvorvidt naturtypen i det pågældende område kan bevare sin struktur i fremtiden, under hensyntagen både til mulige ugunstige påvirkninger og til alle rimelige og mulige bevaringsaktioner.

I: meget gode udsigter

II: gode udsigter

III: middelgode eller dårlige udsigter

Når udsigterne »I: meget gode« eller »II: gode«, kombineres med bedømmelsen »II: god bevaringsgrad« i første delkriterium, klassificeres kriteriet A.c) som helhed som henholdsvis »A: meget god bevaringsgrad« eller »B: god bevaringsgrad«, uafhængigt af bedømmelsen af tredje delkriterium, som ikke skal behandles yderligere.

Når »III: middelgode eller dårlige udsigter« kombineres med »III: middelgod eller delvis ødelagt struktur« i første delkriterium, klassificeres kriterium A.c) som helhed »C: middelgod eller begrænset bevaringsgrad«, uafhængigt af bedømmelsen af tredje delkriterium, som ikke skal behandles yderligere.

iii) Retableringsmulighederne

Dette delkriterium anvendes ved bedømmelse af, hvorvidt den pågældende naturtype på området kan retableres.

Først skal gennemførligheden vurderes fra et videnskabeligt synspunkt. Spørgsmål som »hvad skal der gøres og hvordan« kan kun besvares ud fra en omfattende forståelse af naturtypens struktur og funktioner og de konkrete forvaltningsplaner og bestemmelser, der skal til for at retablere området, dvs. stabilisere eller øge den del af området naturtypen dækker, retablere den særlige struktur og de særlige funktioner, som er nødvendige for at området på lang sigt kan bevares, og bevare eller genoprette en gunstig bevaringsstatus for de typiske arter.

Næste spørgsmål, der kan stilles, er om det fra et bevaringsmæssigt synspunkt er en omkostningseffektiv løsning. Denne vurdering baseres på graden af trusler mod og sjældenheden af den pågældende naturtype.

Ved anvendelse af det bedst mulige skøn kan følgende karaktersystem anvendes:

I: retablering kan let gennemføres

II: retablering er mulig med en vis indsats

III: retablering er vanskelig eller umulig

Sammenfatning vedrørende den samlede vurdering af de tre delkriterier

A: meget god bevaringsstatus

= meget god struktur, uafhængig af vurderingen af de to andre delkriterier

= velbevaret struktur og meget gode udsigter, uafhængigt af vurderingen af tredje delkriterium

B: god bevaringsstatus

= god bevaring og gode udsigter, uafhængigt af vurderingen af tredje delkriterium

= god bevaring og middelgode/eventuelt dårlige udsigter, retablering er let eller mulig at gennemføre med en vis indsats

= middelgod/delvis ødelagt struktur, meget gode udsigter, retablering er let eller mulig at gennemføre med en vis indsats

= middelgod/delvis ødelagt struktur, gode udsigter, retablering kan let gennemføres'

C: middelgod eller begrænset bevaring

= alle andre kombinationer

— SAMLET VURDERING = A.d) i bilag III: Samlet vurdering af områdets værdi for bevaring af den pågældende naturtype

Dette kriterium anvendes til en integreret vurdering af de ovennævnte kriterier, under hensyntagen til den betydning, de kan have for den pågældende naturtype. Også andre aspekter kan inddrages i vurderingen af de mest betydningsfulde elementer med henblik på en samlet vurdering af deres gunstige eller ugunstige indvirkning på bevaringen af naturtypen. De »mest betydningsfulde« elementer kan være forskellige fra naturtype til naturtype, både i området og i tilgrænsende områder, som vil kunne indvirke på naturtypens bevaringsstatus, ejerforhold, gældende retsstatus i området, økologiske relationer mellem de forskellige naturtyper og arter mv.

Ved bedst mulige skøn kan følgende karaktersystem anvendes til en vurdering af naturtypens samlede værdi:

A: meget god værdi

B: god værdi

C: vis værdi

3.2. Arter omfattet af direktiv 79/409/EØF, artikel 4, og arter omfattet af direktiv 92/43/EØF, samt vurdering af området i relation hertil

i) Data vedrørende arters kode, navn og bestand

For områderne angives det videnskabelige NAVN på alle fuglearter omfattet af direktiv 79/409/EØF, artikel 4, stk. 1 og 2, og på alle arter af flora og fauna omfattet af bilag II i direktiv 92/43/EØF, som findes i området, med angivelse af bestand i området (se nedenfor). Hver art angives desuden med en sekventiel KODE på fire karakterer fra tillæg C, herunder alle trækfuglearter, i direktiv 79/409/EØF, artikel 4, stk. 2.

Da mange dyrearter, navnlig mange fuglearter, er migrerende, kan området have betydning for forskellige aspekter af arternes livscyklus:

— Ikke-migrerende: arten findes i området året rundt

— Yngle/formering: arten bruger området til redebygning og yngelpleje

— Raste: arten anvender området under træk eller fjerskifte uden for ynglepladserne

— Overvintre: arten opholder sig i området om vinteren

Hvis en ikke-stationær bestand findes i området i mere end én sæson, udfyldes de relevante felter.

Med hensyn til talrighed oplyses så vidt muligt de nøjagtige BESTANDsdata. Hvis det nøjagtige tal ikke kendes, anføres hvilket bestandsinterval, der er tale om (1–5, 6–10, 11–50, 51–100. 101–250, 251–500, 501–1 000, 1 001–10 000, > 10 000). Hvis bestandens størrelse ikke kendes, men man dog kender dens mindste eller største størrelse, angives bestanden ved < (under) eller > (over). Ved hjælp af suffiks angives, om bestanden består af par (p) eller enkeltindivider (i). For visse arter med særlige yngleforhold kan han og hun tælles hver for sig og angives ved henholdsvis (m) og (f). Særligt for pattedyr, padder/krybdyr og fisk foreligger måske slet ingen oplysninger om bestand. Her angives bestandsstørrelse/-tæthed ved almindelig (C), sjælden (R) eller meget sjælden (V). Hvis bestandsdata slet ikke foreligger, udfyldes feltet med (P), til stede.

For hvirvelløse dyr og planter kan oplysningerne i særlige tilfælde, hvor størrelsen kendes i området, baseres på skøn over bestand eller bestandsinterval, jfr. ovenfor. Ellers oplyses, om arten er almindelig (C), sjælden (R), eller meget sjælden (V). Hvis bestandsdata slet ikke foreligger, udfyldes feltet med (P), til stede.

Hvis der for et område, som anses for at være af fællesskabsbetydning, ikke foreligger bestandsdata, beskrives bestandens karakter i tekstfeltet »kvalitet og betydning«, med oplysning om bestanden er f. eks. tæt, spredt eller isoleret.

Oplysninger om følgende grupper af arter gives særskilt: Fugle, pattedyr, padder og krybdyr, fisk, hvirvelløse dyr og planter.

ii) Kriterier for vurdering af området for en given art i bilag II (i overensstemmelse med bilag III, afsnit B)

— BESTAND = B.a) i bilag III: Størrelse og tæthed af den bestand af arten, der findes i området, i forhold til de bestande der findes på det nationale område

Kriteriet indgår i vurderingen af den relative størrelse og tæthed af bestanden i området i forhold til den nationale bestand. Dette forhold kan være vanskeligt at vurdere. Den bedste løsning er at anføre en procent, som angiver forholdet mellem bestanden i området og bestanden på det nationale område. Som ved kriterium A.b) bør vurderingen bygge på følgende progressive model:

A: 100 % ≧ p > 15 %

B: 15 % ≧ p > 2 %

C: 2 % ≧ p > 0 %

Når bestande af arten i det pågældende område *ikke er væsentlige*, bruges en fjerde kategori:

D: ikke væsentlig bestand.

Når bestandens repræsentativitet klassificeres som »D: ikke væsentlig«, skal de øvrige vurderingskriterier for denne naturtype på området ikke udfyldes. **I så fald skal kriterierne »Bevaringsgrad«, »Isolation i området« og »Samlet vurdering« *ikke udfyldes.***

— BEVARINGSGRAD = B.b) i bilag III: Bevaringsgraden af og retableringsmuligheder for de levestedselementer, der er vigtige for den pågældende art

Dette kriterium består af to delkriterier:

i) bevaringsgrad af levestedselementer af betydning for den pågældende art

ii) retableringsmuligheder.

i) Bevaringsgrad af levestedselementer af betydning for arten

Kriterium i) baseres på en samlet vurdering af levestedselementer i forbindelse med de biologiske krav fra hver art. For både plante- og dyrearter er elementer i relation til bestandsdynamik mest væsentlige. Der bør foretages en vurdering af naturtypens struktur og visse abiotiske elementer.

Ud fra det bedst mulige skøn vurderes kriteriet som:

I: meget velbevarede elementer

II: velbevarede elementer

III: middelgodt bevarede eller delvist ødelagte elementer

Når elementer vurderes som »I: meget velbevarede« eller »II: velbevarede«, klassificeres kriterium B.b) som helhed som henholdsvis »A: meget god bevaringsstatus« eller »B: god bevaringsstatus«, uafhængigt af vurderingen af andre delkriterier.

ii) Retableringsmuligheder

Vurderingen af dette delkriterium, som kun skal inddrages, når elementernes retableringsmuligheder vurderes som middelgode eller delvis ødelagte, bygger på samme fremgangsmåde som kriterium A.c) iii), med tilføjelse af en vurdering af bestandens levedygtighed. Vurderingen baseres på følgende karaktersystem:

I: retablering kan let gennemføres

II: retablering er mulig med en vis indsats

III: retablering er vanskelig eller umulig

Sammenfatning vedrørende klassificering af de to delkriterier

A. meget god bevaringsstatus

= elementer i meget god bevaringsstatus, uafhængigt af vurderingen af retableringsmulighederne

B. god bevaringsstatus

= elementerne i god bevaringsstatus, uafhængigt af vurderingen af retableringsmulighederne

= elementer i middelgod eller delvist ødelagt bevaringsstatus, retablering kan let gennemføres

C. middelgod eller begrænset bevaring

= alle andre kombinationer

— ISOLATION = B.c) i bilag III: Isolationsgrad af den bestand, der findes på området, i forhold til artens naturlige udbredelsesområde

Kriteriet fortolkes som et omtrentligt mål dels for en given bestands bidrag til artens genetiske diversitet, dels for bestandens sårbarhed. Lidt forenklet sagt er det således, at jo mere isoleret en bestand er (i forhold til artens naturlige udbredelsesområde), jo større er dens bidrag til artens genetiske diversitet. Udtrykket »isolation« skal således forstås bredt, som omhandlende både endemiske forhold, underarter/varieteter/racer, samt underbestande af en samlet bestand. Her anvendes følgende karaktersystem:

A: bestanden er (næsten helt) isoleret

B: bestanden er ikke isoleret, men i udkanten af sit udbredelsesområde

C: bestanden er ikke isoleret inden for et udvidet udbredelsesområde

— SAMLET = B.d) i bilag III: Samlet vurdering af områdets værdi for bevaringen af den pågældende art

Kriteriet indgår i den samlede vurdering af områdets betydning for bevaringen af den pågældende art, og kan anvendes til en opsummering af de tidligere kriterier samt til at vurdere andre elementer i området, som anses for at være af betydning for en given art. Elementerne kan være forskellige fra art til art, og kan også omfatte menneskelige aktiviteter i området eller i nærliggende områder, som kan påvirke artens bevaringsstatus, forvaltningen af området, den lovfæstede beskyttelse af området, de økologiske sammenhænge mellem forskellige naturtyper og arter mv.

Ved anvendelse af bedst mulige skøn kan den samlede vurdering bygge på følgende værdier:

A: meget god værdi

B: god værdi

C: vis værdi

3.3. Andre vigtige plante- og dyrearter (oplyses i relevante tilfælde)

Herefter kan anføres alle andre *vigtige* arter af flora og fauna, som er af betydning for bevaring og forvaltning af området. Der bruges følgende fremgangsmåde:

— afkryds den relevante artsgruppe

— anfør artens videnskabelige navn

— angiv om muligt artens maksimale bestandsdata. Hvis der ikke foreligger kvantitative data, anføres bestanden delvist kvantitativt eller kvalitativt, som angivet i afsnit 3.2, i)

— begrundelsen for at oplyse om arterne angives ved hjælp af følgende kategorier:

  — A. National rødliste

  — B. Endemisk

  — C. Internationale konventioner (herunder Bern, Bonn, Biodiversitet)

  — D. Andre årsager

  Yderligere begrundelse, navnlig vedrørende D, kan anføres i afsnit 4.2, som er et fritekstfelt til beskrivelse af områdets kvalitet og betydning.

Koderne i bilag III bruges *ikke* her, og der gives ingen vurdering af området i relation til arterne.

4. BESKRIVELSE AF OMRÅDET

Der er her først og fremmest tale om fritekstbeskrivelse af områdets vigtigste træk. Formålet er:

— at indføje nøgleoplysninger, som ikke er tilstrækkeligt repræsenteret i kodelisten

— at give en præcis og struktureret beskrivelse af området, herunder mere detaljerede oplysninger.

4.1. Generelle områdekarakteristika (obligatorisk)

Feltet skal give et samlet »billede« af området, med opsummering af de generelle træk. Først inddeles området groft i klasser af levesteder, og der skønnes så vidt muligt over deres procentvise udstrækning (klasserne er anført i det tilsvarende felt). Levestedernes udstrækning skal tilsammen være 100 % og svare til områdets samlede areal. De vigtigste geologiske, geomorfologiske og landskabsmæssige træk beskrives. Eventuelt anføres de vigtigste vegetationstyper. Der oplyses om levesteder, som ikke er omfattet af bilag I. Andre oplysninger af betydning for bevaringen af området (f. eks. vingårde) gives i fritekstfeltet om andre træk ved området. Her kan også oplyses om mindre skovområder (kratskov, levende hegn osv.).

4.2. Kvalitet og betydning (obligatorisk)

Her anføres områdets kvalitet og betydning, under hensyn til direktivernes bevaringsmålsætning.

For vådområder af international betydning, hvor der regelmæssigt befinder sig > 20 000 vandfugle, skal dette oplyses her. Arter anført i afsnit 3.3 med begrundelse D begrundes yderligere her.

4.3. Sårbarhed (obligatorisk)

Her anføres art og omfang af det pres, menneskelige aktiviteter og andet lægger på området, og sårbarheden af levesteder og økosystemer. Feltet omfatter tillige en beskrivelse af vigtige forhold, som ikke er tilstrækkeligt dækket af kodedata i afsnit 6.1.

4.4. Områdeudpegning (oplyses i relevante tilfælde)

I fritekst oplyses om andre aspekter af områdets udpegning, som ikke dækkes tilstrækkeligt af kodefelterne herom (se afsnit 5).

4.5. Ejerforhold (oplyses i relevante tilfælde)

Generel beskrivelse af ejerforhold (f. eks. privatejet, statsejet, ejet af interesseorganisation). Eventuelt anføres den skønsmæssige andel under hver ejerform.

4.6. Dokumentation (oplyses i relevante tilfælde)

For hver lokalitet henvises til relevante publikationer og/eller videnskabelige data om området. Oplysningerne bør gives i overensstemmelse med vedtagne videnskabelige referencer. Der oplyses om fornødent om upublicerede data eller meddelelser vedrørende oplysningerne i kodefelterne.

4.7. Sagsforløb (udfyldes ikke)

Dette felt udfyldes af Europa-Kommissionens ansvarlige tjenestegrene med henblik på registrering af faserne i inddatering af oplysninger om området, f. eks.:

— oprindelig anmeldelse

— korrigering af fejl

— ændringer som følge af fysiske forandringer i området.

For hver enkelt tilfælde indeholder feltet tre underfelter:

— datoen for ændringen

— navnet på det felt, der ændres

— beskrivelse af ændringen.

5. STATUS FOR BESKYTTELSE OG SAMMENHÆNG MED CORINE-BIOTOPER

Til belysning af de sammenhænge, som omtales nedenfor i afsnit 5.1 og 5.2, fremlægges et kort med klar angivelse af grænserne for disse områder (for yderligere oplysninger herom henvises til afsnit 7 i de forklarende noter).

5.1. Type af udpegning på nationalt og regionalt niveau (tillæg D)

I tillæg D findes for hver medlemsstat en sekventiel liste over de former for naturbeskyttelse, som er hjemlet i lovgivningen. Tre lister over udpegede områder omfatter følgende tre kategorier:

A. beskyttelse af fauna, flora, levesteder og landskaber (sidstnævnte for så vidt det er af betydning for beskyttelsen af fauna, flora og levesteder)

B. love og administrative bestemmelser for særlige sektorer, navnlig skovbrug, af betydning for bevaringen af fauna, flora og levesteder

C. private vedtægter om varig beskyttelse af fauna, flora eller levesteder.

De udpegede områder er anført i rækkefølge efter grad af beskyttelse, med den strengeste først. Hvis området ikke er beskyttet, er det vigtigt at markere dette ved at bruge den nationale kode, der svarer til »ikke-beskyttet«.

For hvert område oplyses de relevante udpegninger, sammen med deres procentvise udstrækning i området. Oplysningerne i dette felt gives for hver udpegning. Hvis det pågældende område omfatter flere delområder med samme naturtype, anføres den procentdel af det samlede areal, hver enkelt type dækker.

Der oplyses særskilt om de enkelte områders relationer i området (se afsnit 5.2).

5.2. Områdets relation til andre områder (tilgrænsende områder eller områder under andre udpegede områder) (oplyses i relevante tilfælde)

Her oplyses om tilgrænsende områder eller områder, som hører til andre udpegede områder, som overlapper eller grænser op til hinanden. Den indbyrdes relation anføres tillige ved krydshenvisninger.

Der anvendes en af følgende koder:

— udpegningerne er ens (=)

— det beskrevne område omfatter et andet område i sin helhed (+)

— det andet område indeholder det beskrevne område i sin helhed (-)

— de to områder overlapper delvis hinanden (*).

Ud over disse koder anføres hvor stor en procentdel af det pågældende område, der overlapper det andet område.

— tilgrænsende områder markeres med »/«.

Formularen giver desuden mulighed for at oplyse om eventuelle udpegede områder på internationalt plan (f. eks. Ramsar, biogenetiske ressourcer, europæiske diplomområder, Barcelona, biosfære, Verdens naturarvsområder mv.), og her kan områdets navn anføres i tekstfeltet, sammen med relationstype og procentvis overlapning, med henvisning til det beskrevne område. Herved kan der krydshenvises til databasen over udpegede områder.

5.3. Relation mellem området og andre CORINE-områder (oplyses i relevante tilfælde)

For alle beskrevne områder, som overlapper CORINE-biotoper, oplyses CORINE-stedkode, type, overlapning (jfr. afsnit 5.2) og procentdel af det beskrevne område, som overlapper CORINE-biotopen.

6. INDVIRKNINGER OG AKTIVITETER I OG OMKRING OMRÅDET

6.1. Generelle indvirkninger og aktiviteter, og andel af arealet under påvirkning (tillæg E) (oplyses i relevante tilfælde)

Her anføres indvirkninger fra alle menneskelige aktiviteter og naturlige processer, som kan have en gunstig eller ugunstig virkning på bevaringen og forvaltningen af området (se tillæg E). Ud fra indvirkningerne og aktiviteterne i området anføres:

— relevante koder fra tillæg E

— intensiteten af indvirkningen på området ved hjælp af følgende kategorier:

  — A: stor indflydelse

  — B: middelstor indflydelse

  — C: ringe indflydelse

— om indvirkningen er gunstig (+), neutral (0) eller ugunstig (-).

Endvidere gives en beskrivelse af virkninger og aktiviteter i områdets omgivelser. Omgivelserne er de områder, hvor udefra kommende virkninger og aktiviteter kan påvirke områdets tilstand, afhængigt blandt andet af den lokale topografi, naturtypen og arten af menneskelige aktiviteter. I tilfælde af relevante indvirkninger eller aktiviteter, som ikke medtages i oversigten, anføres de i tekstfeltet »sårbarhed« i afsnit 4.3.

6.2. Forvaltning af området

Instans ansvarlig for forvaltning (oplyses i relevante tilfælde)

Her anføres navn, adresse og telefon-/faxnummer på den myndighed og/eller den person, som er ansvarlig for forvaltningen af området.

Områdeforvaltning og plejeplaner (oplyses i relevante tilfælde)

Her gives en detaljeret oversigt over forvaltningsplaner, som er gennemført eller under udarbejdelse, med oversigt over aktioner, under hensyntagen til de trusler mod området, som menneskelige aktiviteter giver anledning til, set i sammenhæng med områdets sårbarhed (afsnit 4.3).

Som nævnt i indledningen kan oplysninger af denne type ofte være væsentlige for vurderingen af, om beskyttelsesindsatsen kan lykkes, f. eks. i forbindelse med vurdering af beskyttelsesforslag under LIFE eller andre finansielle instrumenter. Eventuelt offentliggjorte planer nævnes.

7. KORT OVER OMRÅDET (obligatorisk)

Oplysninger om områdets udstrækning kan gives mere præcist ved hjælp af kort. Digitaliserede data kan behandles i forhold til det omgivende miljø ved hjælp af digital sammenlægning med andre datalag (f. eks. resultater fra Land Cover-projektet, data vedrørende jordbund, vandkvalitet eller fysisk planlægning). Data kan således anvendes til en række forskellige formål, der kræver nøjagtige oplysninger om rumlige forhold. For eksempel bliver de langt mere brugbare ved vurderinger af virkningerne på miljøet.

Alle kort skal have samme detaljeringsgrad og kvalitet, som de officielt udsendte topografiske kort, og opfylde alle krav fastlagt af det ansvarlige topografiske organ. Målestoksforholdet skal være 1:100 000 eller nærmest mulige målestoksforhold, og stregtykkelser under 0,4 mm. Ved anvendelse af dette målestoksforhold på flere områder, som ligger i nærheden af hinanden, vises alle områder på samme kort.

Hvis data om områdets grænser også er indlæst i et geografisk informationssystem i forbindelse med kortserier til digitalisering, målestoksberegning, projektion og parametre, skal der være adgang hertil, og oplysninger herom medtages i formularen.

De områder, der svarer til de vigtigste kategorier af beskyttelsesstatus med de strengeste bevaringsforanstaltninger, anføres på et andet kort, som opfylder samme krav med hensyn til kvalitet og detaljeringsgrad som det første.

Herudover kan et eventuelt luftfotografi af området bidrage til »forståelsen« af områdets natur.

8. BILLEDMATERIALE (oplyses i relevante tilfælde)

Sammen med formularen indsendes fortegnelser over lysbilleder og andet fotografisk materiale, med angivelse af emne, sted og indlæsningsdato. Fotografisk materiale er ikke obligatorisk, men kan være gavnligt for »forståelsen« af de generelle forhold i området, navnlig i tilfælde af problemer med eller klager over det pågældende område. Herudover kan Europa-Kommissionen bruge lysbilleder til undervisning eller andet oplysningsarbejde omkring NATURA 2000-nettet.

Nummeret på lysbilledet i skemaet skal også stå på kopien af lysbilledet. For alle lysbilleder og fotos skal ophavsmandens rettigheder ikke være til hinder for Kommissionens brug af billedmaterialet.

NATURA 2000-nettet

TILLÆG TIL STANDARDSKEMA

Tillæg A

Liste over alle regioner i Den Europæiske Union som defineret af Eurostat i NUTS-systemet

REGIONER

Nomenklatur for statistiske territoriale enheder

NUTS

Marts 1995

Emne
Almene statistikker
Serie
Metoder

1
E

STATISTISK DOKUMENT

INDHOLDSFORTEGNELSE

	Side
Indledning	5
Forholdet mellem NUTS-niveauer	8
Regionernes areal	9
Regionernes befolkning	9

	Liste over navne og koder	Kort
EUR15 NUTS-niveau 0	-	10
EUR15 NUTS-niveau 1	-	11
Belgique/België	13	14
Danmark	16	17
Deutschland	19	29
Ellada	34	36
Espanã	38	40
France	43	46
Ireland	48	49
Italia	51	54
Luxembourg	57	14
Nederland	59	60
Österreich	63	64
Portugal	67	68
Suomi/Finland	71	72
Sverige	75	76
United Kingdom	78	80

Bilag	82

INDLEDNING

Nomenklaturen for statistiske regionale enheder (NUTS) blev udarbejdet af Eurostat, fordi der var brug for en enkelt ensartet opdeling af territoriale enheder til brug ved produktionen af regionalstatistikker for Den Europæiske Union.

NUTS har ikke nogen retsgyldighed i sig selv. Men den er blevet anvendt siden 1988 i fællesskabslovgivningen (Rådets forordning (EØF) nr. 2052/88 om strukturfondenes opgaver: EFT L 185 af 15. juli 1988).

Denne udgave omfatter også Unionens tre nye medlemsstater (Østrig, Finland og Sverige), og der er samtidig taget højde for de administrative ændringer, der har fundet sted siden forrige udgave af NUTS (1992):

- en fuldstændig ændring på niveau 3, for så vidt angår delstaterne i det tidligere Østtyskland;
- oprettelsen af en tiende "province" i Belgien. Brabant er blevet delt i Brabant Wallon og Vlaams Brabant, og Bruxelles er blevet adskilt fra provinsen Brabant. På denne måde har man opnået en fuldstændig hirarkisk struktur i den belgiske nomenklatur;
- Irland ændres fra ni "planning regions" til otte "regional authority regions". De tre "planning regions" North East, Donegal og North West er sluttet sammen til én region: Border. "Planning region" East er opdelt i Dublin og Mid-East;
- i Italien er følgende seks "provincie" hver blevet delt i to: Vercelli, Novara, Como, Milano, Forli og Firenze. Provinsen Catanzaro er blevet delt i tre.

Desuden er der blevet foretaget en række ændringer af koden. Kodens struktur er uændret, men de første to karakterer, tidligere R1, R2 osv., er blevet erstattet af ISO Alpha 2-koden. Kodningssystemet er også blevet ændret, således at nomenklaturens forskellige elementer præsenteres i den rækkefølge, som kræves af medlemstaterne, når koderne vælges i stigende numerisk orden.

Kortene i dette dokument skal blot sætte læserne i stand til at lokalisere regionerne; de regionale grænser, der er angivet, er kun vejledende. Målestoksforholdet kan variere fra land til land. Da flere regioner har samme navn, har man for at kunne skelne dem fra hinanden til hver region tilføjet landeforkortelsen.

Nogle NUTS-regioner optræder på flere niveauer (f.eks. optræder Luxembourg dels som land, dels på niveau 1, 2 og 3). I dette tilfælde er der kun angivet én kode. For at gøre det lettere at udvælge regionerne på et specifikt niveau, gentages deres navne i de kolonner, der svarer til det niveau, de tilhører. Bilag I indeholder en liste over disse regioner.

PRINCIPPER

NUTS-nomenklaturen er udarbejdet efter følgende principper:

a. NUTS prioriterer institutionelle opdelinger.

Der kan anvendes forskellige kriterier ved opdeling af det nationale område i regioner. Der er som regel tale om normative og analytiske kriterier:

normative regioner er udtryk for et politisk ønske; deres grænser fastsættes efter de opgaver, der tildeles de territoriale samfund, efter størrelsen af den befolkning, der er nødvendig for at udføre disse opgaver effektivt og økonomisk, samt på grundlag af historiske, kulturelle og andre faktorer;

analytiske (eller funktionelle) **regioner** fastlægges efter, hvilke analytiske krav der stilles; her samles zoner i grupper på grundlag af geografiske kriterier (f.eks. højde over havoverfladen eller jordbundstype) eller på grundlag af socio-økonomiske kriterier (f.eks. de regionale økonomiers homogenitet, komplementaritet eller polaritet).

Af praktiske årsager, som har at gøre med disponibiliteten af dataene og gennemførelsen af regionale politikker, er NUTS-nomenklaturen hovedsagelig baseret på de **institutionelle opdelinger**, der for øjeblikket anvendes i medlemsstaterne (normative kriterier).

b. NUTS prioriterer regionale enheder af generel karakter

I visse medlemsstater kan der undertiden anvendes territoriale enheder, som dækker bestemte aktivitetsområder (mineområder, jernbaneknudepunkter, landbrugsområder, arbejdskraftintensive områder osv.).

Sådanne specifikke territoriale enheder og lokale enheder indgår ikke i NUTS. NUTS prioriterer regionale enheder af generel karakter.

c. NUTS er en hirarkisk klassifikation på fem niveauer (tre regionale og to lokale niveauer)

Da NUTS er en hirarkisk klassifikation, er hver enkelt medlemsstat opdelt i en række NUTS 1-regioner, som igen er opdelt i en række NUTS 2-regioner osv.

På regionalt niveau (og her er der ikke taget hensyn til kommunerne) omfatter medlemsstaternes administrative struktur generelt to regionale hovedniveauer (Länder og Kreise i Tyskland, régions og départements i Frankrig, Comunidades autonomas og provincias i Spanien, standard regions og counties i Det Forenede Kongerige, regioni og provincie i Italien, osv.).

Samgrupperingen af sammenlignelige enheder på hver enkelt NUTS-niveau betyder, at der for hver enkelt medlemsstat oprettes et yderligere regionalt niveau ud over de to hovedniveauer, der er omtalt ovenfor. Dette ekstra niveau svarer derfor til en mindre vigtig eller endog ikke-eksisterende administrativ struktur, og dens klassificeringsniveau varierer inden for de første tre niveauer af NUTS alt afhængig af medlemsstat: NUTS 1 for Frankrig, Italien, Grækenland og Spanien, NUTS 2 for Tyskland og Det Forenede Kongerige, NUTS 3 for Belgien osv.

ANVENDELSE

NUTS-nomenklaturen bruges som referenceramme:

a) ved indsamling, udarbejdelse og harmonisering af Fællesskabets regionalstatistik:

I 1970'erne erstattede NUTS efterhånden erstattet, der anventes i de forskellige statistiske områder (landbrugsområder, transportområder), og det var på grundlag af NUTS, at regionalregnskaberne blev udarbejdet, og at de regionale afsnit af fællesskabsundersøgelserne blev fastlagt.

b) ved socio-økonomiske analyser af regionerne:

Samtidig med at den skaber sammenhæng mellem regionerne med hensyn til størrelse, leverer NUTS også en række analytiske niveauer. På den konference, som Kommissionen afholdt i Bruxelles i 1961 vedrørende regionale økonomier, blev det fastslået, at NUTS 2 (basisregioner) var den referenceramme, der normalt blev anvendt af medlemsstaterne ved gennemførelsen af deres regionale politikker, og det var derfor det mest hensigtsmæssige niveau at analysere regionale-nationale problemer på, hvorimod NUTS 1 (vigtigste socio-økonomiske regioner omfattende grupper af basisregioner) skulle bruges til at analysere regionale fællesskabsproblemer, såsom "virkningen af toldunionen og den økonomiske integration på områder på nærmeste niveau under nationale områder". NUTS 3, som stort set omfatter regioner, er for små til komplekse økonomiske analyser, kan bruges til at opstille specifikke diagnoser eller til at fastslå, hvor der er behov for regionale foranstaltninger.

c) ved udarbejdelsen af Fællesskabets regionale politikker:

Til vurdering af, om regionerne er berettigede til støtte fra strukturfondene, er tilbagestående regioner (regioner henhørende under mål nr. 1) og de nordiske regioner, hvis befolkningstæthed er meget lav (regioner henhørende under mål nr. 6), blevet klassificeret på NUTS 2-niveau.

Områder, som er støtteberettigede i henhold til de andre prioriterede mål, er hovedsagelig blevet klassificeret på NUTS 3-niveau.

Den periodiske beretning om den sociale og økonomiske situation og udviklingen i Fællesskabets regioner, som Kommissionen i henhold til artikel 8 i Rådets forordning (EØF) nr. 4254/88 om Den Europæiske Regionaludviklingsfond skal udarbejde hvert tredje år, er hidtil for det meste blevet udarbejdet på NUTS 2-niveau.

VIGTIGSTE KARAKTERISTIKA

I den nuværende NUTS-nomenklatur er Den Europæiske Unions[1] økonomiske område opdelt i 77 regioner på NUTS 1-niveau, 206 regioner på NUTS 2-niveau og 1 031 regioner på NUTS 3-niveau. På lokalt niveau er der kun fastlagt NUTS 4-niveau for følgende lande: Finland, Grækenland, Irland, Luxembourg, Portugal og Det Forenede Kongerige. NUTS 5-niveau består af 98 433 kommuner eller tilsvarende enheder.

Selv om målet har været at sikre, at alle regioner af nogenlunde samme størrelse alle optræder på samme NUTS-niveau, indeholder hvert niveau stadig regioner, som varierer meget med hensyn til areal, befolkningstal, økonomisk vægt eller administrativ styrke. Denne uensartethed på fællesskabsplan afspejler ofte kun den situation, der eksisterer på medlemsstatsniveau.

Målt efter areal findes de største regioner i Sverige og i Finland:

- Manner-Suomi (fastlandet Finland)[2] på NUTS 1-niveau med 336 600 km^2;
- Övre Norrland (SE): 154 310 km^2, Pohjois-Suomi (FI): 136 070 km^2 på NUTS 2 niveau;
- Lappi (FI): 98 940 km^2 Norrbottens län (SE): 98 910 km^2, Västerbottens län (SE): 55 400 km^2 på NUTS 3-niveau.

Hvad angår befolkningstal er der også markante forskelle regionerne imellem:

- på NUTS 1-niveau har South-East of England og Nordrhein-Westfalen flest indbyggere (17 mio. hver), mens Åland (25 000 indbyggere) er den tyndest befolkede region af NUTS 1-regionerne.
- på NUTS 2-niveau har Île de France og Lombardia henholdsvis 10 og 9 mio. indbyggere, mens der er 16 regioner (de fleste fjerntliggende regioner eller øer) med under 300 000 indbyggere: Åland, Burgenland, Flevoland, Guyane, Ceuta y Mellila, Valle d'Aosta, den belgiske provins Luxembourg, La Rioja, Corse, Açores, Madeira, Highlands and Islands og fire græske regioner.
- på NUTS 3-niveau har Greater London, Berlin, de spanske provinser Madrid og Barcelona, de italienske provinser Milano, Roma og Napoli og det græske "nomos" Attiki alle over 3 millioner indbyggere, mens en lang række NUTS 3-regioner i Tyskland, Belgien, Østrig, Finland og Grækenland har befolkningstal på under 50 000.

Følgende tabel viser for hver enkelt medlemsstat og for Den Europæiske Union som helhed største, mindste og gennemsnitsområder/-befolkningstal for de tre første NUTS-niveauer.

1 Reference: ENS 2.05, 13.07.

2 Undtagen Sverige, som kun består af én NUTS 1-region.

PRÆSENTATION

Denne publikation indeholder kun de tre første niveauer af NUTS. Den samlede nomenklatur findes på diskette. Denne indeholder fællesskabskoderne, de nationale koder og betegnelserne for de **fem niveauer**, der er defineret i dette dokument.

Ønsker De at få en sådan diskette, bedes De henvende Dem til:

INFORMATION OFFICE

Bâtiment Jean Monnet
L-2920 LUXEMBOURG
tlf:+/352-4301/34567 - fax:+ /352-436404

DATA SHOP

rue Joseph II, 121 - kontor 3/235
B - 1049 BRUXELLES
tlf:+/32-2/299.6666 - fax/+/32-2/295.0125

Tabel 1: Forholdet mellem NUTS-niveauer og nationale administrative enheder

	NUTS 1		NUTS 2		NUTS 3		NUTS 4		NUTS 5	
BE	Régions	3	Provinces	11	Arrondissements	43	-		Communes	589
DK	-	1	-	1	Amter	15	-		Kommuner	276
DE	Länder	16	Regierungsbezirke	38	Kreise	445	-		Gemeinden	16176
GR	Groups of development regions	4	Development regions	13	Nomoi	51	Eparchies	150	Demoi/Koinotites	5921
ES	Agrupacion de comunidades autonomas	7	Comunidades autonomas + Ceuta y Mellila	17 1	Provincias + Ceuta y Mellila	50 2	-		Municipios	8077
FR	Z.E.A.T + DOM	8 1	Régions + DOM	22 4	Départements + DOM	96 4	-		Communes	36664
IE	-	1	-	1	Regional Authority Regions	8	Counties/County boroughs	34	DEDs/Wards	3445
IT	Gruppi di regioni	11	Regioni	20	Provincie	103	-		Comuni	8100
LU	-	1	-	1	-	1	Cantons	12	Communes	118
NL	Landsdelen	4	Provincies	12	COROP regio's	40	-		Gemeenten	672
AT	Gruppen von Bundesländern	3	Bundesländer	9	Gruppen von Politischen Bezirken	35	-		Gemeinden	2351
PT	Continente + Regioes autonomas	1 2	Comissaoes de coordenaçao regional + Regioes autonomas	5 2	Grupos de Concelhos	30	Concelhos - minicipios	305	Freguesias	4208
FI	Manner-Suomi/Ahvenanmaa	2	Suuralueet	6	Maakunnat	19	Seutukunnat	88	Kunnat	455
SE	-	1	Riksområden	8	Län	24	-		Kommuner	286
UK	Standard regions	11	Groups of counties	35	Counties/Local authority regions	65	Districts	485	Wards/Communities/ Localities	11095
EUR 15		**77**		**206**		**1031**		**1074**		**98433**

I de nationale totaler for et niveau er de højere niveauer, som hører til dette niveau, medregnet (f. eks. Belgien: 10 provinser og 1 enhed, som betragtes som NUTS 2: Rég. Bruxelles-Cap/Brussels Hfdst. gewest).

Tabel 2 : Regionernes areal (1000 km2)

	NUTS 1			NUTS 2			NUTS 3		
	Gennem.	Min.	Max.	Gennem.	Min.	Max.	Gennem.	Min.	Max.
B	10.2	0.2	16.8	3.4	2.40	4.4	0.7	0.10	2
DK	43.1	43.1	43.1	43.1	43.10	43.1	2.9	0.10	6.2
D	22.3	0.4	70.6	8.9	0.40	29.5	0.7	0.03	2.9
GR	33	3.8	56.8	10.2	2.31	19.1	2.6	0.33	5.4
E	72.1	7.2	215	28	0.03	94.2	9.7	0.01	21.7
F	70.36	12	145.6	24.4	1.10	83.9	6.3	0.11	83.9
IRL	68.9	68.9	68.9	68.9	68.90	68.9	7.7	3.32	12.2
I	27.4	13.6	44.4	15.1	3.30	25.7	3.2	0.21	7.5
L	2.6	2.6	2.6	2.6	2.60	2.6	2.6	2.60	2.6
NL	10.3	7.3	11.9	3.4	1.40	5.7	1	0.13	3.4
A	28	23.6	34.4	9.3	0.41	19.2	2.4	0.41	4.6
P	30.7	0.8	88.9	13.1	0.80	27	3.1	0.80	8.6
FIN	169.1	1.6	336.6	56.4	1.55	136.1	17.8	1.55	98.9
S	410.9	410.9	410.9	51.4	6.50	154.3	17.1	2.90	98.9
UK	22	7.3	77.1	6.9	0.70	30.6	3.7	0.38	25.3
EUR15	**68.1**	**0.2**	**410.9**	**23.0**	**0.03**	**154.3**	**5.4**	**0.01**	**98.9**

Tabel 3: Regionernes befolkningstal pr. 1.1.1992 (1000)

	NUTS 1			NUTS 2			NUTS 3		
	Gennem.	Min.	Max.	Gennem.	Min.	Max.	Gennem.	Min.	Max.
B	3348	951	5810	1116	236	2258	234	38	951
DK	5171	5171	5171	5171	5171	5171	335	45	608
D	5039	684	17595	2015	492	5273	148	17	3456
GR	2578	1004	3540	793	195	3540	202	21	3540
E	5584	1502	10502	2171	127	6984	752	56	4910
F	6546	1539	10862	2266	134	10862	589	73	2540
IRL	3549	3549	3549	3549	3549	3549	444	195	1371
I	5169	1584	8868	2843	117	8868	599	92	3923
L	393	393	393	393	393	393	393	393	393
NL	3796	1605	7117	1265	238	3284	380	55	1292
A	2638	1750	3336	879	273	1570	226	21	1570
P	3286	238	9366	1408	238	3479	329	50	1832
FIN	2527	25	5030	842	25	1787	266	25	1278
S	8668	8668	8668	1084	397	1728	361	57	1662
UK	5273	2089	17703	1657	278	6905	892	72	6905
EUR15	**4238**	**25**	**17703**	**1830**	**25**	**10862**	**410**	**17**	**6905**


THE EUROPEAN UNION – NUTS Level 0
FR
GUADELOUPE
FR
MARTINIQUE
FR
GUYANE
FR
REUNION
ES
CANARIAS
PT
ACORES
PT
MADEIRA
SUOMI/FINLAND
SVERIGE
DANMARK
IRELAND
UNITED KINGDOM
NEDERLAND
BELGIQUE-BELGIE
DEUTSCHLAND
LUXEMBOURG (GRAND-DUCHE)
OESTERREICH
FRANCE
ITALIA
ESPANA
PORTUGAL
ELLADA
NUTS boundaries:
NUTS level 0
Cartography and geographic information management: GISCO
0 Km 50 100
eurostat

THE EUROPEAN UNION – NUTS Level 1

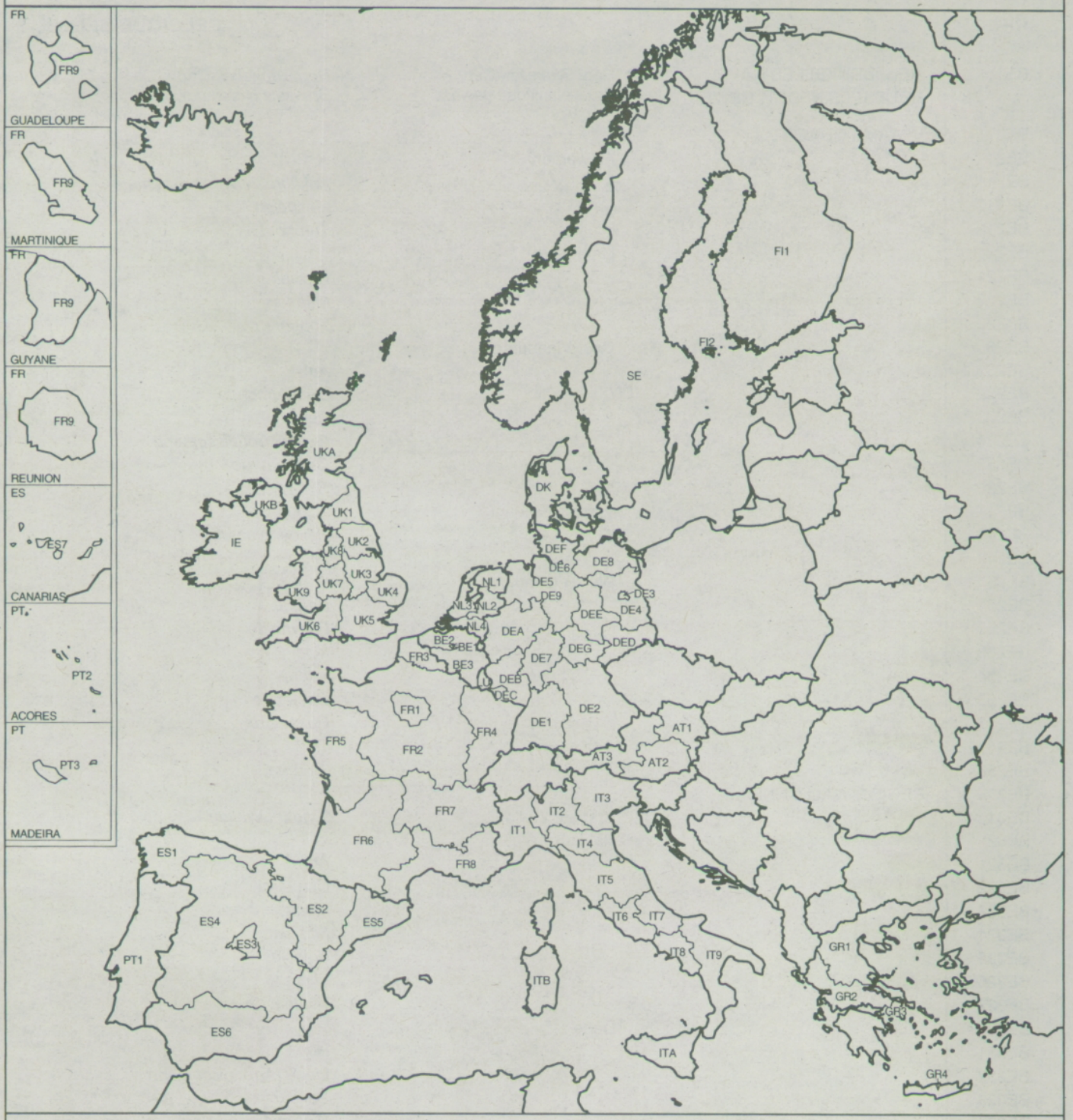

NUTS boundaries:

NUTS level 0

NUTS level 1

0 Km 50 100

Cartography and geographic information management: GISCO

eurostat

CODE	NUTS 1	NUTS 2	NUTS 3
BE			**BELGIQUE-BELGIË**
BE1	RÉG. BRUXELLES-CAP.-BRUSSELS HFDST. GEWEST	Rég. Bruxelles-Cap Brussels Hfdst. gewest	*Rég. Bruxelles-Cap* *Brussels Hfdst. gewest*
BE2	VLAAMS GEWEST		
BE21		Antwerpen	
BE211			*Antwerpen (Arrondissement)*
BE212			*Mechelen*
BE213			*Turnhout*
BE22		Limburg (b)	
BE221			*Hasselt*
BE222			*Maaseik*
BE223			*Tongeren*
BE23		Oost-Vlaanderen	
BE231			*Aalst*
BE232			*Dendermonde*
BE233			*Eeklo*
BE234			*Gent (Arrondissement)*
BE235			*Oudenaarde*
BE236			*Sint-Niklaas*
BE24		Vlaams Brabant	
BE241			*Halle-Vilvoorde*
BE242			*Leuven*
BE25		West-Vlaanderen	
BE251			*Brugge*
BE252			*Diksmuide*
BE253			*Ieper*
BE254			*Kortrijk*
BE255			*Oostende*
BE256			*Roeselare*
BE257			*Tielt*
BE258			*Veurne*
BE3	RÉGION WALLONNE		
BE31		Brabant Wallon	*Brabant Wallon*
BE32		Hainaut	
BE321			*Ath*
BE322			*Charleroi*
BE323			*Mons*
BE324			*Mouscron*
BE325			*Soignies*
BE326			*Thuin*
BE327			*Tournai*
BE33		Liège	
BE331			*Huy*
BE332			*Liège (Arrondissement)*
BE333			*Verviers*
BE334			*Waremme*
BE34		Luxembourg (b)	
BE341			*Arlon*
BE342			*Bastogne*
BE343			*Marche-en-Famenne*
BE344			*Neufchâteau*
BE345			*Virton*
BE35		Namur	
BE351			*Dinant*
BE352			*Namur (Arrondissement)*
BE353			*Philippeville*

BELGIQUE – BELGIË / LUXEMBOURG (GD) - NUTS level 2





NUTS boundaries:

- NUTS level 2
- NUTS level 1
- NUTS level 0

0 Km 25 50

Cartography and geographic information management: GISCO

eurostat

BELGIQUE – BELGIË / LUXEMBOURG (GD) - NUTS level 3

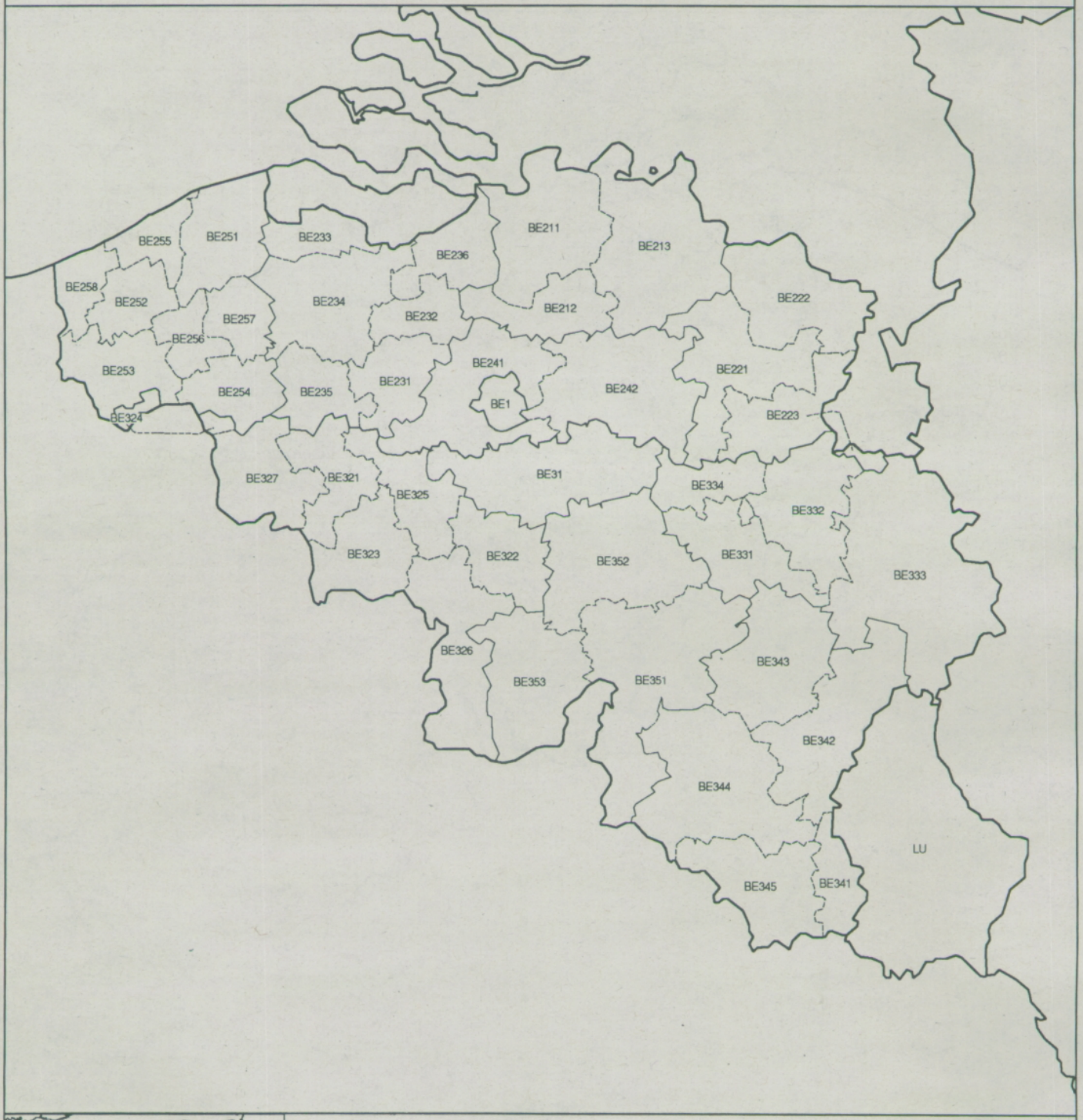



NUTS boundaries:

- NUTS level 3
- NUTS level 2
- NUTS level 1
- NUTS level 0

0 Km 25 50

Cartography and geographic information management: GISCO

eurostat

CODE	NUTS 1	NUTS 2	NUTS 3
DK	DANMARK	Danmark	**DANMARK**
DK001			*København og Frederiksberg Kommuner*
DK002			*Københavns amt*
DK003			*Frederiksborg amt*
DK004			*Roskilde amt*
DK005			*Vestsjællands amt*
DK006			*Storstrøms amt*
DK007			*Bornholms amt*
DK008			*Fyns amt*
DK009			*Sønderjyllands amt*
DK00A			*Ribe amt*
DK00B			*Vejle amt*
DK00C			*Ringkøbing amt*
DK00D			*Århus amt*
DK00E			*Viborg amt*
DK00F			*Nordjyllands amt*

DANMARK - NUTS level 3





NUTS boundaries:

NUTS level 3

NUTS level 0

0 Km 25 50

Cartography and geographic information management: GISCO

eurostat

CODE	NUTS 1	NUTS 2	NUTS 3
DE			**DEUTSCHLAND**
DE1	BADEN-WÜRTTEMBERG		
DE11		Stuttgart	
DE111			*Stuttgart, Stadtkreis*
DE112			*Böblingen*
DE113			*Esslingen*
DE114			*Göppingen*
DE115			*Ludwigsburg*
DE116			*Rems-Murr-Kreis*
DE117			*Heilbronn, Stadtkreis*
DE118			*Heilbronn, Landkreis*
DE119			*Hohenlohekreis*
DE11A			*Schwäbisch Hall*
DE11B			*Main-Tauber-Kreis*
DE11C			*Heidenheim*
DE11D			*Ostalbkreis*
DE12		Karlsruhe	
DE121			*Baden-Baden, Stadtkreis*
DE122			*Karlsruhe, Stadtkreis*
DE123			*Karlsruhe, Landkreis*
DE124			*Rastatt*
DE125			*Heidelberg, Stadtkreis*
DE126			*Mannheim, Stadtkreis*
DE127			*Neckar-Odenwald-Kreis*
DE128			*Rhein-Neckar-Kreis*
DE129			*Pforzheim, Stadtkreis*
DE12A			*Calw*
DE12B			*Enzkreis*
DE12C			*Freudenstadt*
DE13		Freiburg	
DE131			*Freiburg im Breisgau, Stadtkreis*
DE132			*Breisgau-Hochschwarzwald*
DE133			*Emmendingen*
DE134			*Ortenaukreis*
DE135			*Rottweil*
DE136			*Schwarzwald-Baar-Kreis*
DE137			*Tuttlingen*
DE138			*Konstanz*
DE139			*Lörrach*
DE13A			*Waldshut*
DE14		Tübingen	
DE141			*Reutlingen*
DE142			*Tübingen, Landkreis*
DE143			*Zollernalbkreis*
DE144			*Ulm, Stadtkreis*
DE145			*Alb-Donau-Kreis*
DE146			*Biberach*
DE147			*Bodenseekreis*
DE148			*Ravensburg*
DE149			*Sigmaringen*

CODE	NUTS 1	NUTS 2	NUTS 3
DE2	BAYERN		
DE21		Oberbayern	
DE211			*Ingolstadt, Kreisfreie Stadt*
DE212			*München, Kreisfreie Stadt*
DE213			*Rosenheim, Kreisfreie Stadt*
DE214			*Altötting*
DE215			*Berchtesgadener Land*
DE216			*Bad Tölz-Wolfratshausen*
DE217			*Dachau*
DE218			*Ebersberg*
DE219			*Eichstätt*
DE21A			*Erding*
DE21B			*Freising*
DE21C			*Fürstenfeldbruck*
DE21D			*Garmisch-Partenkirchen*
DE21E			*Landsberg a. Lech*
DE21F			*Miesbach*
DE21G			*Mühldorf a. Inn*
DE21H			*München, Landkreis*
DE21I			*Neuburg-Schrobenhausen*
DE21J			*Pfaffenhofen a. d. Ilm*
DE21K			*Rosenheim, Landkreis*
DE21L			*Starnberg*
DE21M			*Traunstein*
DE21N			*Weilheim-Schongau*
DE22		Niederbayern	
DE221			*Landshut, Kreisfreie Stadt*
DE222			*Passau, Kreisfreie Stadt*
DE223			*Straubing, Kreisfreie Stadt*
DE224			*Deggendorf*
DE225			*Freyung-Grafenau*
DE226			*Kelheim*
DE227			*Landshut, Landkreis*
DE228			*Passau, Landkreis*
DE229			*Regen*
DE22A			*Rottal-Inn*
DE22B			*Straubing-Bogen*
DE22C			*Dingolfing-Landau*
DE23		Oberpfalz	
DE231			*Amberg, Kreisfreie Stadt*
DE232			*Regensburg, Kreisfreie Stadt*
DE233			*Weiden i. d. OPf.,Kreisfreie Stadt*
DE234			*Amberg-Sulzbach*
DE235			*Cham*
DE236			*Neumarkt i. d. OPf.*
DE237			*Neustadt a. d. Waldnaab*
DE238			*Regensburg, Landkreis*
DE239			*Schwandorf*
DE23A			*Tirschenreuth*

CODE	NUTS 1	NUTS 2	NUTS 3
DE24		Oberfranken	
DE241			*Bamberg, Kreisfreie Stadt*
DE242			*Bayreuth, Kreisfreie Stadt*
DE243			*Coburg, Kreisfreie Stadt*
DE244			*Hof, Kreisfreie Stadt*
DE245			*Bamberg, Landkreis*
DE246			*Bayreuth, Landkreis*
DE247			*Coburg, Landkreis*
DE248			*Forchheim*
DE249			*Hof, Landkreis*
DE24A			*Kronach*
DE24B			*Kulmbach*
DE24C			*Lichtenfels*
DE24D			*Wunsiedel i. Fichtelgebirge*
DE25		Mittelfranken	
DE251			*Ansbach, Kreisfreie Stadt*
DE252			*Erlangen, Kreisfreie Stadt*
DE253			*Fürth, Kreisfreie Stadt*
DE254			*Nürnberg, Kreisfreie Stadt*
DE255			*Schwabach, Kreisfreie Stadt*
DE256			*Ansbach, Landkreis*
DE257			*Erlangen-Höchstadt*
DE258			*Fürth, Landkreis*
DE259			*Nürnberger Land*
DE25A			*Neustadt a. d. Aisch-Bad Windsheim*
DE25B			*Roth*
DE25C			*Weißenburg-Gunzenhausen*
DE26		Unterfranken	
DE261			*Aschaffenburg, Kreisfreie Stadt*
DE262			*Schweinfurt, Kreisfreie Stadt*
DE263			*Würzburg, Kreisfreie Stadt*
DE264			*Aschaffenburg, Landkreis*
DE265			*Bad Kissingen*
DE266			*Rhön-Grabfeld*
DE267			*Haßberge*
DE268			*Kitzingen*
DE269			*Miltenberg*
DE26A			*Main-Spessart*
DE26B			*Schweinfurt, Landkreis*
DE26C			*Würzburg, Landkreis*
DE27		Schwaben	
DE271			*Augsburg, Kreisfreie Stadt*
DE272			*Kaufbeuren, Kreisfreie Stadt*
DE273			*Kempten (Allgäu), Kreisfreie Stadt*
DE274			*Memmingen, Kreisfreie Stadt*
DE275			*Aichach-Friedberg*
DE276			*Augsburg, Landkreis*
DE277			*Dillingen a.d. Donau*
DE278			*Günzburg*
DE279			*Neu-Ulm*
DE27A			*Lindau (Bodensee)*
DE27B			*Ostallgäu*
DE27C			*Unterallgäu*
DE27D			*Donau-Ries*
DE27E			*Oberallgäu*
DE3	BERLIN	Berlin	
DE301			*Berlin-West, Stadt*
DE302			*Berlin-Ost, Stadt*

CODE	NUTS 1	NUTS 2	NUTS 3
DE4	BRANDENBURG	Brandenburg	
DE401			*Brandenburg an der Havel, Kreisfreie Stadt*
DE402			*Cottbus, Kreisfreie Stadt*
DE403			*Frankfurt (Oder), Kreisfreie Stadt*
DE404			*Potsdam, Kreisfreie Stadt*
DE405			*Barnim*
DE406			*Dahme-Spreewald*
DE407			*Elbe-Elster*
DE408			*Havelland*
DE409			*Märkisch-Oderland*
DE40A			*Oberhavel*
DE40B			*Oberspreewald-Lausitz*
DE40C			*Oder-Spree*
DE40D			*Ostprignitz-Ruppin*
DE40E			*Potsdam-Mittelmark*
DE40F			*Prignitz*
DE40G			*Spree-Neiße*
DE40H			*Teltow-Fläming*
DE40I			*Uckermark*
DE5	BREMEN	Bremen	
DE501			*Bremen, Kreisfreie Stadt*
DE502			*Bremerhaven, Kreisfreie Stadt*
DE6	HAMBURG	Hamburg	
DE601			*Hamburg, Freie - und Hansestadt*
DE7	HESSEN		
DE71		Darmstadt	
DE711			*Darmstadt, Kreisfreie Stadt*
DE712			*Frankfurt am Main, Kreisfreie Stadt*
DE713			*Offenbach am Main, Kreisfreie Stadt*
DE714			*Wiesbaden, Kreisfreie Stadt*
DE715			*Bergstraße*
DE716			*Darmstadt-Dieburg*
DE717			*Groß-Gerau*
DE718			*Hochtaunuskreis*
DE719			*Main-Kinzig-Kreis*
DE71A			*Main-Taunus-Kreis*
DE71B			*Odenwaldkreis*
DE71C			*Offenbach, Landkreis*
DE71D			*Rheingau-Taunus-Kreis*
DE71E			*Wetteraukreis*
DE72		Gießen	
DE721			*Gießen, Landkreis*
DE722			*Lahn-Dill-Kreis*
DE723			*Limburg-Weilburg*
DE724			*Marburg-Biedenkopf*
DE725			*Vogelsbergkreis*
DE73		Kassel	
DE731			*Kassel, Kreisfreie Stadt*
DE732			*Fulda*
DE733			*Hersfeld-Rotenburg*
DE734			*Kassel, Landkreis*
DE735			*Schwalm-Eder-Kreis*
DE736			*Waldeck-Frankenberg*
DE737			*Werra-Meißner-Kreis*

CODE	NUTS 1	NUTS 2	NUTS 3
DE8	MECKLENBURG-VORPOMMERN	Mecklenburg-Vorpommern	
DE801			*Greifswald, Kreisfreie Stadt*
DE802			*Neubrandenburg, Kreisfreie Stadt*
DE803			*Rostock, Kreisfreie Stadt*
DE804			*Schwerin, Kreisfreie Stadt*
DE805			*Stralsund, Kreisfreie Stadt*
DE806			*Wismar, Kreisfreie Stadt*
DE807			*Bad Doberan*
DE808			*Demmin*
DE809			*Güstrow*
DE80A			*Ludwigslust*
DE80B			*Mecklenburg-Strelitz*
DE80C			*Müritz*
DE80D			*Nordvorpommern*
DE80E			*Nordwestmecklenburg*
DE80F			*Ostvorpommern*
DE80G			*Parchim*
DE80H			*Rügen*
DE80I			*Uecker-Randow*
DE9	NIEDERSACHSEN		
DE91		Braunschweig	
DE911			*Braunschweig, Kreisfreie Stadt*
DE912			*Salzgitter, Kreisfreie Stadt*
DE913			*Wolfsburg, Kreisfreie Stadt*
DE914			*Gifhorn*
DE915			*Göttingen*
DE916			*Goslar*
DE917			*Helmstedt*
DE918			*Northeim*
DE919			*Osterode am Harz*
DE91A			*Peine*
DE91B			*Wolfenbüttel*
DE92		Hannover	
DE921			*Hannover, Kreisfreie Stadt*
DE922			*Diepholz*
DE923			*Hameln-Pyrmont*
DE924			*Hannover, Landkreis*
DE925			*Hildesheim*
DE926			*Holzminden*
DE927			*Nienburg (Weser)*
DE928			*Schaumburg*
DE93		Lüneburg	
DE931			*Celle*
DE932			*Cuxhaven*
DE933			*Harburg*
DE934			*Lüchow-Dannenberg*
DE935			*Lüneburg, Landkreis*
DE936			*Osterholz*
DE937			*Rotenburg (Wümme)*
DE938			*Soltau-Fallingbostel*
DE939			*Stade*
DE93A			*Uelzen*
DE93B			*Verden*

CODE	NUTS 1	NUTS 2	NUTS 3
DE94		Weser-Ems	
DE941			*Delmenhorst, Kreisfreie Stadt*
DE942			*Emden, Kreisfreie Stadt*
DE943			*Oldenburg (Oldenburg), Kreisfreie Stadt*
DE944			*Osnabrück, Kreisfreie Stadt*
DE945			*Wilhelmshaven, Kreisfreie Stadt*
DE946			*Ammerland*
DE947			*Aurich*
DE948			*Cloppenburg*
DE949			*Emsland*
DE94A			*Friesland*
DE94B			*Grafschaft Bentheim*
DE94C			*Leer*
DE94D			*Oldenburg, Landkreis*
DE94E			*Osnabrück, Landkreis*
DE94F			*Vechta*
DE94G			*Wesermarsch*
DE94H			*Wittmund*
DEA	NORDRHEIN-WESTFALEN		
DEA1		Düsseldorf	
DEA11			*Düsseldorf, Kreisfreie Stadt*
DEA12			*Duisburg, Kreisfreie Stadt*
DEA13			*Essen, Kreisfreie Stadt*
DEA14			*Krefeld, Kreisfreie Stadt*
DEA15			*Mönchengladbach, Kreisfreie Stadt*
DEA16			*Mülheim a. d. Ruhr,Kreisfreie Stadt*
DEA17			*Oberhausen, Kreisfreie Stadt*
DEA18			*Remscheid, Kreisfreie Stadt*
DEA19			*Solingen, Kreisfreie Stadt*
DEA1A			*Wuppertal, Kreisfreie Stadt*
DEA1B			*Kleve*
DEA1C			*Mettmann*
DEA1D			*Neuss*
DEA1E			*Viersen*
DEA1F			*Wesel*
DEA2		Köln	
DEA21			*Aachen, Kreisfreie Stadt*
DEA22			*Bonn, Kreisfreie Stadt*
DEA23			*Köln, Kreisfreie Stadt*
DEA24			*Leverkusen, Kreisfreie Stadt*
DEA25			*Aachen, Landkreis*
DEA26			*Düren*
DEA27			*Erftkreis*
DEA28			*Euskirchen*
DEA29			*Heinsberg*
DEA2A			*Oberbergischer Kreis*
DEA2B			*Rheinisch-Bergischer-Kreis*
DEA2C			*Rhein-Sieg-Kreis*
DEA3		Münster	
DEA31			*Bottrop, Kreisfreie Stadt*
DEA32			*Gelsenkirchen, Kreisfreie Stadt*
DEA33			*Münster, Kreisfreie Stadt*
DEA34			*Borken*
DEA35			*Coesfeld*
DEA36			*Recklinghausen*
DEA37			*Steinfurt*
DEA38			*Warendorf*

CODE	NUTS 1	NUTS 2	NUTS 3
DEA4		Detmold	
DEA41			*Bielefeld, Kreisfreie Stadt*
DEA42			*Gütersloh*
DEA43			*Herford*
DEA44			*Höxter*
DEA45			*Lippe*
DEA46			*Minden-Lübbecke*
DEA47			*Paderborn*
DEA5		Arnsberg	
DEA51			*Bochum, Kreisfreie Stadt*
DEA52			*Dortmund, Kreisfreie Stadt*
DEA53			*Hagen, Kreisfreie Stadt*
DEA54			*Hamm, Kreisfreie Stadt*
DEA55			*Herne, Kreisfreie Stadt*
DEA56			*Ennepe-Ruhr-Kreis*
DEA57			*Hochsauerlandkreis*
DEA58			*Märkischer Kreis*
DEA59			*Olpe*
DEA5A			*Siegen-Wittgenstein*
DEA5B			*Soest*
DEA5C			*Unna*
DEB	RHEINLAND-PFALZ		
DEB1		Koblenz	
DEB11			*Koblenz, Kreisfreie Stadt*
DEB12			*Ahrweiler*
DEB13			*Altenkirchen (Westerwald)*
DEB14			*Bad Kreuznach*
DEB15			*Birkenfeld*
DEB16			*Cochem-Zell*
DEB17			*Mayen-Koblenz*
DEB18			*Neuwied*
DEB19			*Rhein-Hunsrück-Kreis*
DEB1A			*Rhein-Lahn-Kreis*
DEB1B			*Westerwaldkreis*
DEB2		Trier	
DEB21			*Trier, Kreisfreie Stadt*
DEB22			*Bernkastel-Wittlich*
DEB23			*Bitburg-Prüm*
DEB24			*Daun*
DEB25			*Trier-Saarburg*

CODE	NUTS 1	NUTS 2	NUTS 3
DEB3		Rheinhessen-Pfalz	
DEB31			*Frankenthal (Pfalz), Kreisfreie Stadt*
DEB32			*Kaiserslautern, Kreisfreie Stadt*
DEB33			*Landau in der Pfalz, Kreisfreie Stadt*
DEB34			*Ludwigshafen am Rhein, Kreisfreie Stadt*
DEB35			*Mainz, Kreisfreie Stadt*
DEB36			*Neustadt an der Weinstraße, Kreisfreie Stadt*
DEB37			*Pirmasens, Kreisfreie Stadt*
DEB38			*Speyer, Kreisfreie Stadt*
DEB39			*Worms, Kreisfreie Stadt*
DEB3A			*Zweibrücken, Kreisfreie Stadt*
DEB3B			*Alzey-Worms*
DEB3C			*Bad Dürkheim*
DEB3D			*Donnersbergkreis*
DEB3E			*Germersheim*
DEB3F			*Kaiserslautern, Landkreis*
DEB3G			*Kusel*
DEB3H			*Südliche Weinstraße*
DEB3I			*Ludwigshafen, Landkreis*
DEB3J			*Mainz-Bingen*
DEB3K			*Pirmasens*
DEC	SAARLAND	Saarland	
DEC01			*Stadtverband Saarbrücken*
DEC02			*Merzig-Wadern*
DEC03			*Neunkirchen*
DEC04			*Saarlouis*
DEC05			*Saarpfalz-Kreis*
DEC06			*Sankt Wendel*

CODE	NUTS 1	NUTS 2	NUTS 3
DED	SACHSEN	Sachsen	
DED01			*Chemnitz, Kreisfreie Stadt*
DED02			*Dresden, Kreisfreie Stadt*
DED03			*Görlitz, Kreisfreie Stadt*
DED04			*Leipzig, Kreisfreie Stadt*
DED05			*Plauen, Kreisfreie Stadt*
DED06			*Zwickau, Kreisfreie Stadt*
DED07			*Auerbach*
DED08			*Klingenthal*
DED09			*Oelsnitz*
DED0A			*Plauen-Land*
DED0B			*Reichenbach*
DED0C			*Annaberg*
DED0D			*Bautzen*
DED0E			*Chemnitzer Land*
DED0F			*Delitzsch*
DED0G			*Döbeln*
DED0H			*Freiberg*
DED0I			*Leipziger Land*
DED0J			*Meißen*
DED0K			*Mittlerer Erzgebirgkreis*
DED0L			*Mittweida*
DED0M			*Muldentalkreis*
DED0N			*Niederschlesischer Oberlausitzkreis*
DED0P			*Riesa-Großenhain*
DED0Q			*Löbau-Zittau*
DED0R			*Sächsische Schweiz*
DED0S			*Stollberg*
DED0T			*Torgau-Oschatz*
DED0U			*Weißeritzkreis*
DED0V			*Aue-Schwarzenberg*
DED0W			*Kamenz*
DED0X			*Zwickauer Land*
DED0Y			*Dresden-Land*
DED0Z			*Hoyerswerda*
DEE	SACHSEN-ANHALT		
DEE1		Dessau	
DEE11			*Dessau, Kreisfreie Stadt*
DEE12			*Anhalt-Zerbst*
DEE13			*Bernburg*
DEE14			*Bitterfeld*
DEE15			*Köthen*
DEE16			*Wittenberg*
DEE2		Halle	
DEE21			*Halle/Saale, Stadtkreis*
DEE22			*Burgenlandkreis*
DEE23			*Mansfelder Land*
DEE24			*Merseburg-Querfurt*
DEE25			*Saalkreis*
DEE26			*Sangerhausen*
DEE27			*Weißenfels*

CODE	NUTS 1	NUTS 2	NUTS 3
DEE3		Magdeburg	
DEE31			*Magdeburg, Kreisfreie Stadt*
DEE32			*Aschersleben-Staßfurt*
DEE33			*Bördekreis*
DEE34			*Halberstadt*
DEE35			*Jerichower Land*
DEE36			*Ohrekreis*
DEE37			*Stendal*
DEE38			*Quedlinburg*
DEE39			*Schönebeck*
DEE3A			*Wernigerode*
DEE3B			*Altmarkkreis Salzwedel*
DEF	SCHLESWIG-HOLSTEIN	Schleswig-Holstein	
DEF01			*Flensburg, Kreisfreie Stadt*
DEF02			*Kiel, Kreisfreie Stadt*
DEF03			*Lübeck, Kreisfreie Stadt*
DEF04			*Neumünster, Kreisfreie Stadt*
DEF05			*Dithmarschen*
DEF06			*Herzogtum Lauenburg*
DEF07			*Nordfriesland*
DEF08			*Ostholstein*
DEF09			*Pinneberg*
DEF0A			*Plön*
DEF0B			*Rendsburg-Eckernförde*
DEF0C			*Schleswig-Flensburg*
DEF0D			*Segeberg*
DEF0E			*Steinburg*
DEF0F			*Stormarn*
DEG	THÜRINGEN	Thüringen	
DEG01			*Erfurt, Kreisfreie Stadt*
DEG02			*Gera, Kreisfreie Stadt*
DEG03			*Jena, Kreisfreie Stadt*
DEG04			*Suhl, Kreisfreie Stadt*
DEG05			*Weimar, Kreisfreie Stadt*
DEG06			*Eichsfeld*
DEG07			*Nordhausen*
DEG08			*Wartburgkreis*
DEG09			*Unstrut-Hainich-Kreis*
DEG0A			*Kyffhäuserkreis*
DEG0B			*Schmalkalden-Meiningen*
DEG0C			*Gotha*
DEG0D			*Sömmerda*
DEG0E			*Hildburghausen*
DEG0F			*Ilm-Kreis*
DEG0G			*Weimarer Land*
DEG0H			*Sonneberg*
DEG0I			*Saalfeld-Rudolstadt*
DEG0J			*Saale-Holzland Kreis*
DEG0K			*Saale-Orla-Kreis*
DEG0L			*Greiz*
DEG0M			*Altenburger Land*

DEUTSCHLAND - NUTS level 2



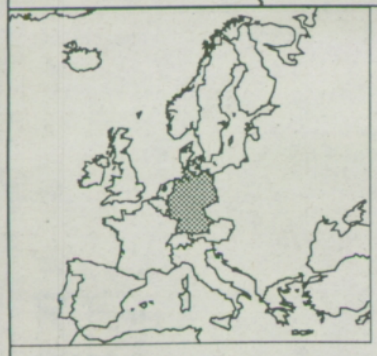

NUTS boundaries:

- NUTS level 2
- NUTS level 1
- NUTS level 0

0 Km 50 100

eurostat

Cartography and geographic information management: GISCO

DEUTSCHLAND (NORD) - NUTS level 3

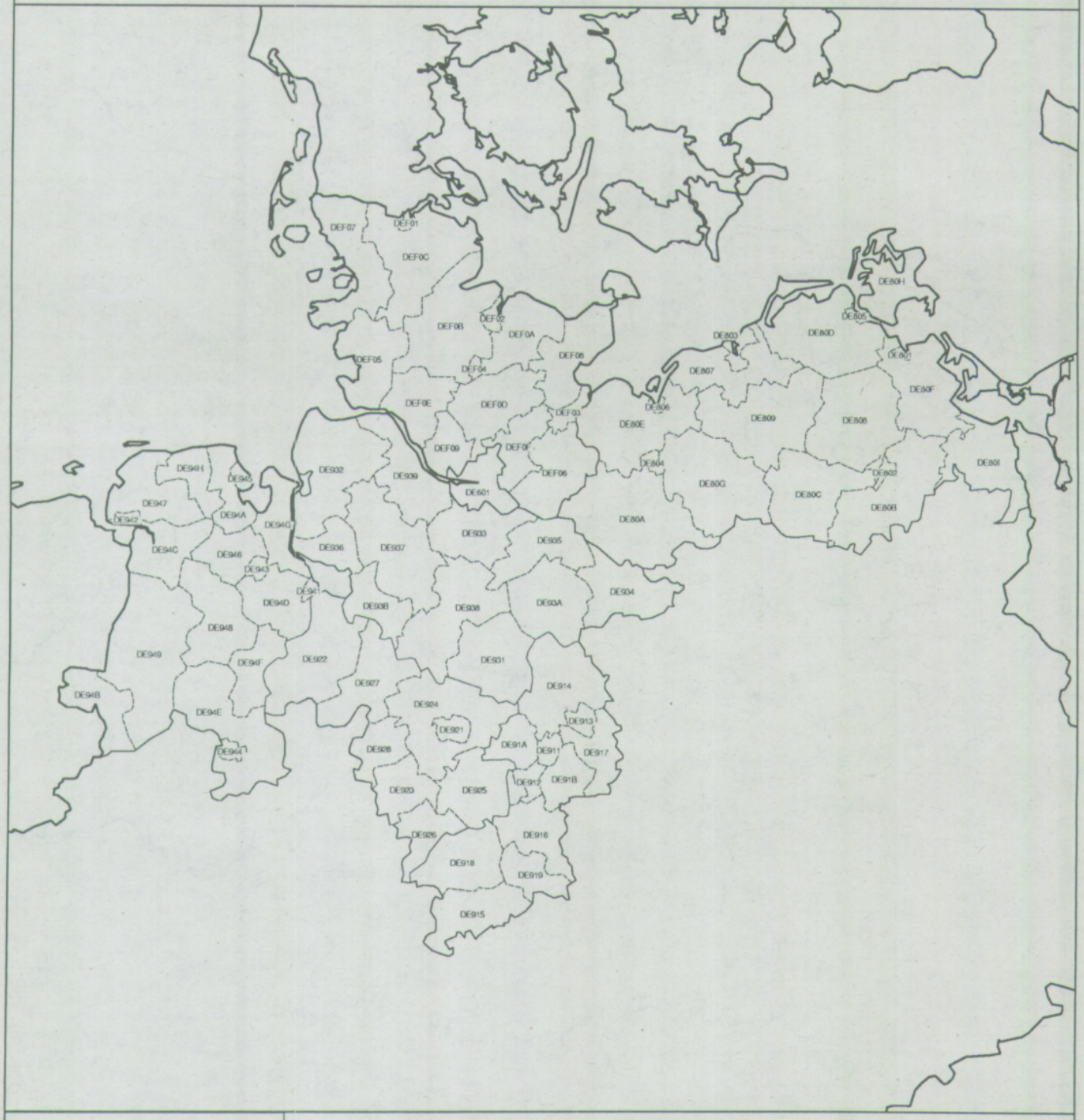



NUTS boundaries:

- NUTS level 3
- NUTS level 2
- NUTS level 1
- NUTS level 0

0 Km 50 100

Cartography and geographic information management: GISCO

eurostat

DEUTSCHLAND (OST) - NUTS level 3

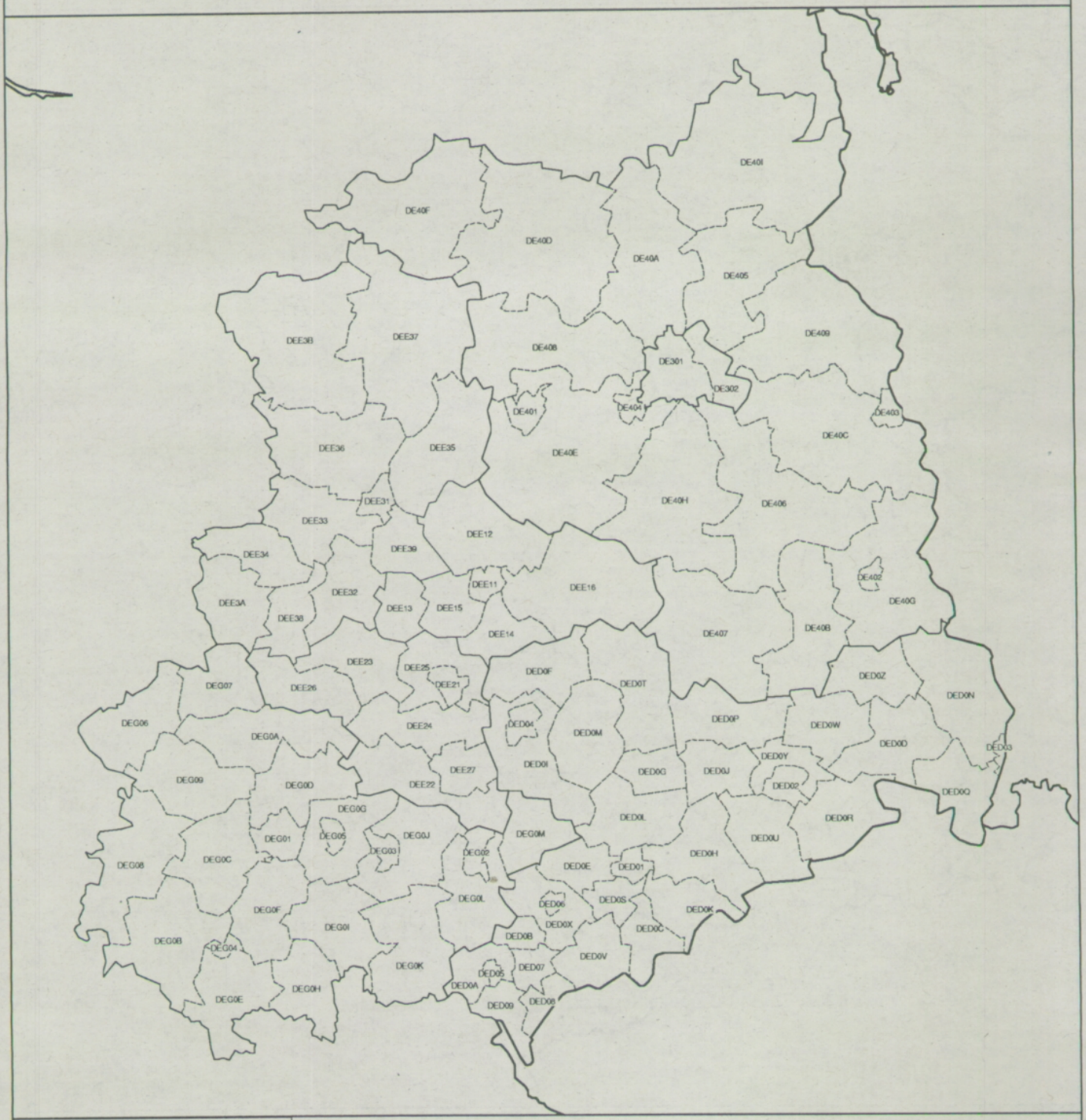



NUTS boundaries:

- NUTS level 3
- NUTS level 2
- NUTS level 1
- NUTS level 0

0 Km 25 50

Cartography and geographic information management: GISCO

eurostat

DEUTSCHLAND (WEST) - NUTS level 3

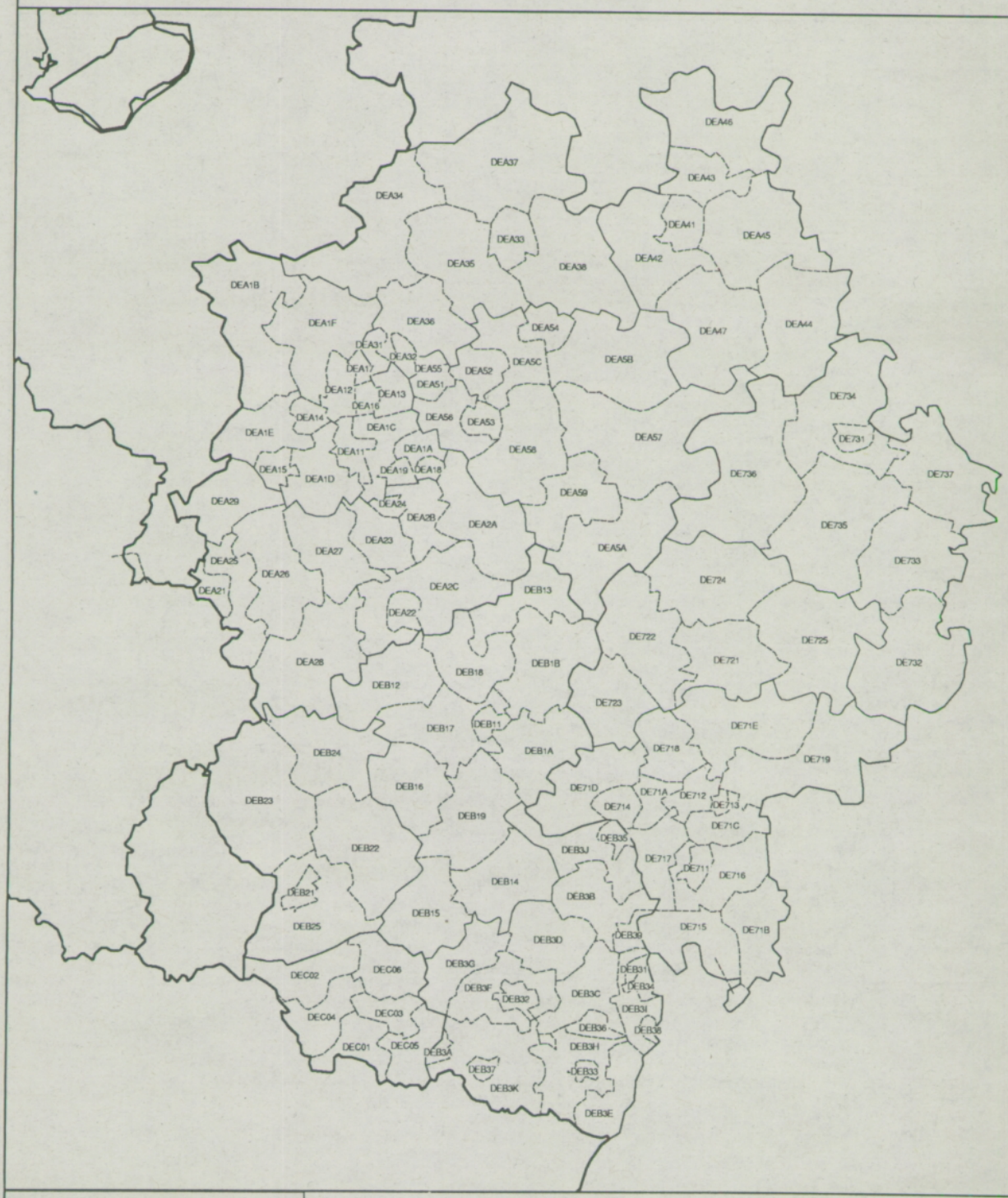



NUTS boundaries:

- NUTS level 3
- NUTS level 2
- NUTS level 1
- NUTS level 0

0 Km 25 50

Cartography and geographic information management: GISCO

eurostat

DEUTSCHLAND (SÜD) - NUTS level 3

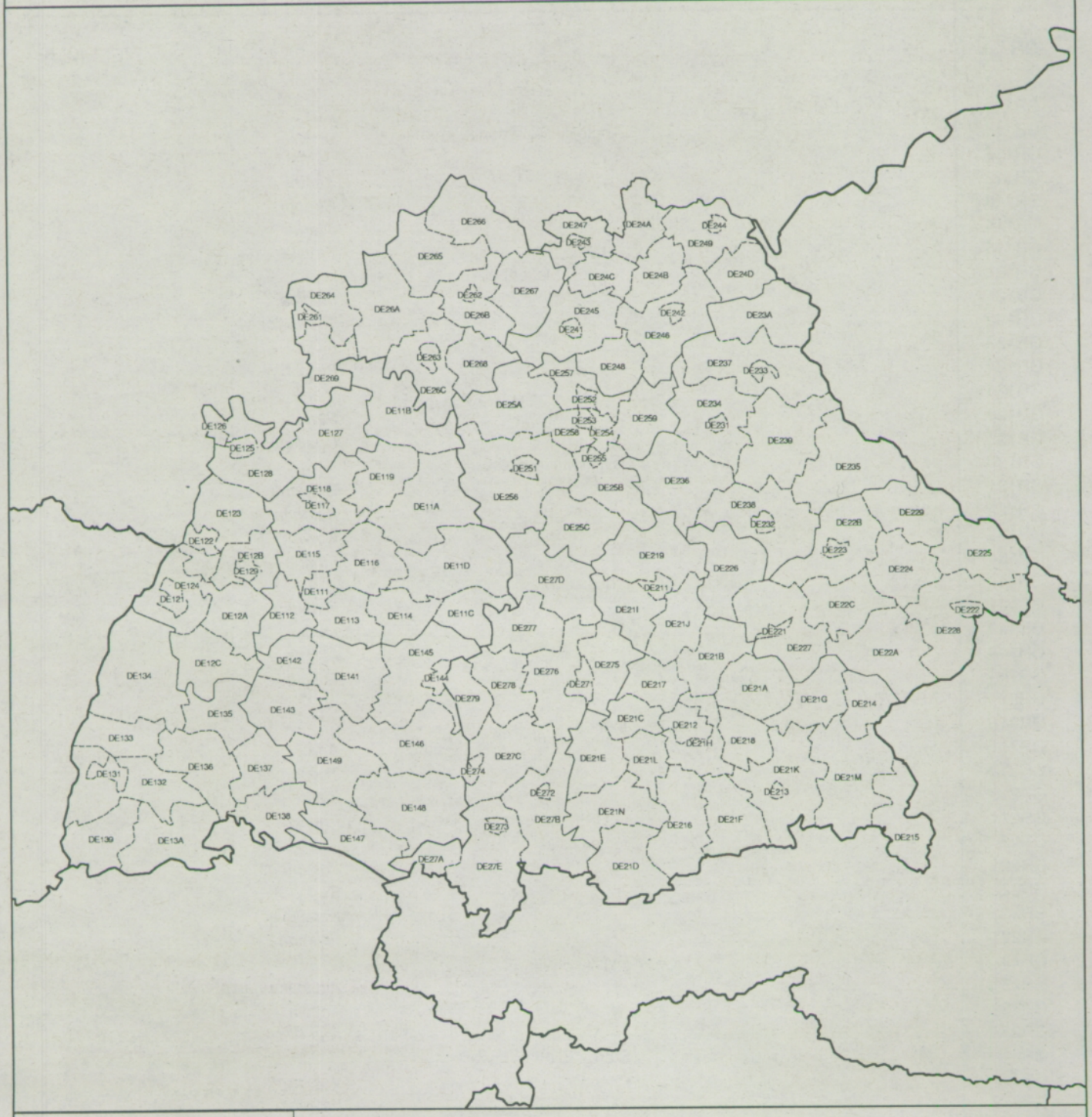



NUTS boundaries:

- NUTS level 3
- NUTS level 2
- NUTS level 1
- NUTS level 0

0 Km 25 50

eurostat

Cartography and geographic information management: GISCO

CODE	NUTS 1	NUTS 2	NUTS 3
GR			**ELLADA**
GR1	VOREIA ELLADA		
GR11		Anatoliki Makedonia, Thraki	
GR111			*Evros*
GR112			*Xanthi*
GR113			*Rodopi*
GR114			*Drama*
GR115			*Kavala*
GR12		Kentriki Makedonia	
GR121			*Imathia*
GR122			*Thessaloniki*
GR123			*Kilkis*
GR124			*Pella*
GR125			*Pieria*
GR126			*Serres*
GR127			*Chalkidiki*
GR13		Dytiki Makedonia	
GR131			*Grevena*
GR132			*Kastoria*
GR133			*Kozani*
GR134			*Florina*
GR14		Thessalia	
GR141			*Karditsa*
GR142			*Larisa*
GR143			*Magnisia*
GR144			*Trikala*
GR2	KENTRIKI ELLADA		
GR21		Ipeiros	
GR211			*Arta*
GR212			*Thesprotia*
GR213			*Ioannina*
GR214			*Preveza*
GR22		Ionia Nisia	
GR221			*Zakynthos*
GR222			*Kerkyra*
GR223			*Kefallinia*
GR224			*Lefkada*
GR23		Dytiki Ellada	
GR231			*Aitoloakarnania*
GR232			*Achaia*
GR233			*Ileia*
GR24		Sterea Ellada	
GR241			*Voiotia*
GR242			*Evvoia*
GR243			*Evrytania*
GR244			*Fthiotida*
GR245			*Fokida*
GR25		Peloponnisos	
GR251			*Argolida*
GR252			*Arkadia*
GR253			*Korinthia*
GR254			*Lakonia*
GR255			*Messinia*

CODE	NUTS 1	NUTS 2	NUTS 3
GR3	ATTIKI	Attiki	*Attiki*
GR4	NISIA AIGAIOU, KRITI		
GR41		Voreio Aigaio	
GR411			*Lesvos*
GR412			*Samos*
GR413			*Chios*
GR42		Notio Aigaio	
GR421			*Dodekanisos*
GR422			*Kyklades*
GR43		Kriti	
GR431			*Irakleio*
GR432			*Lasithi*
GR433			*Rethymni*
GR434			*Chania*

ELLADA - NUTS level 2

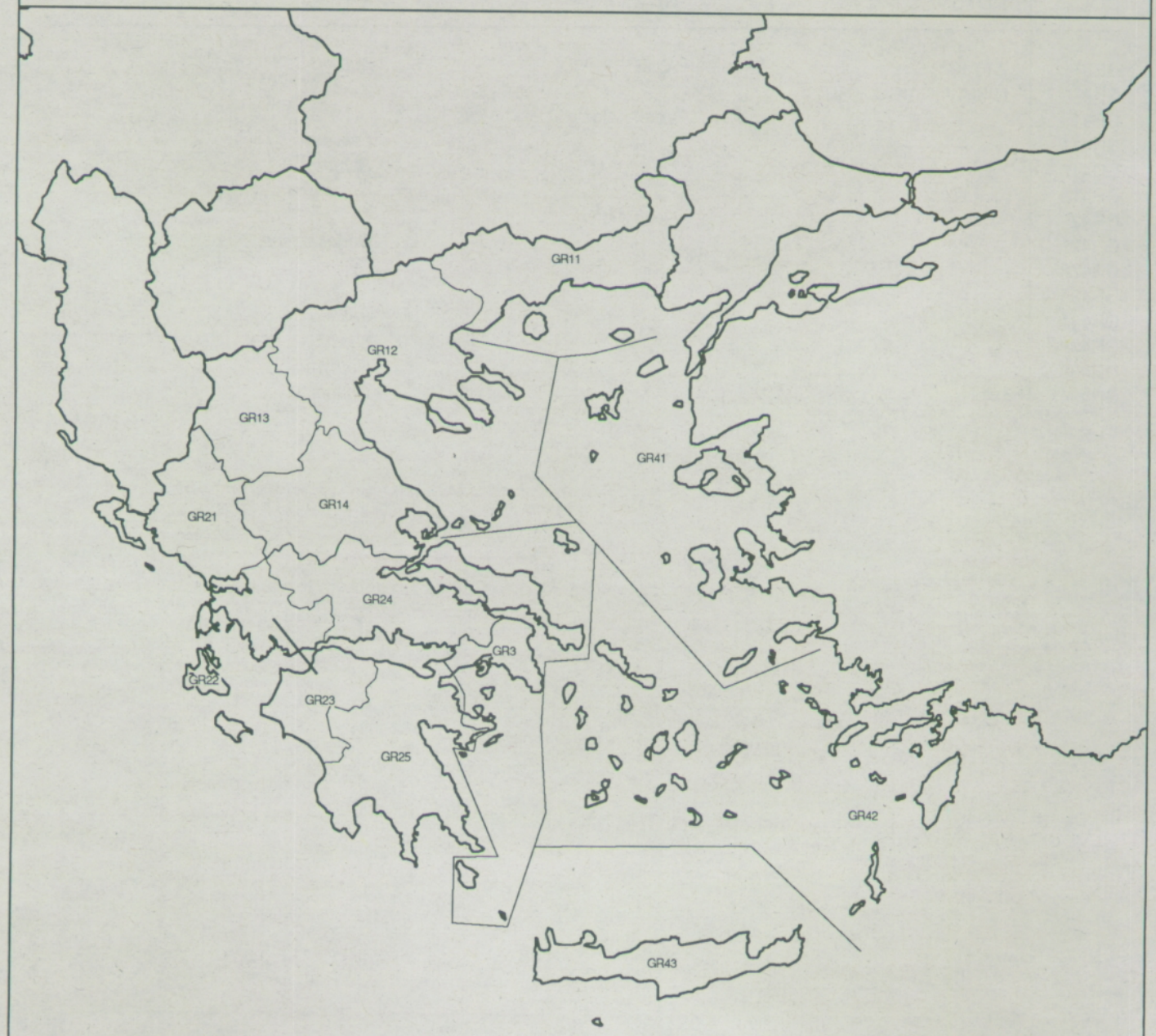



NUTS boundaries:

- NUTS level 2
- NUTS level 1
- NUTS level 0

0 Km 50 100

Cartography and geographic information management: GISCO

eurostat

ELLADA - NUTS level 3

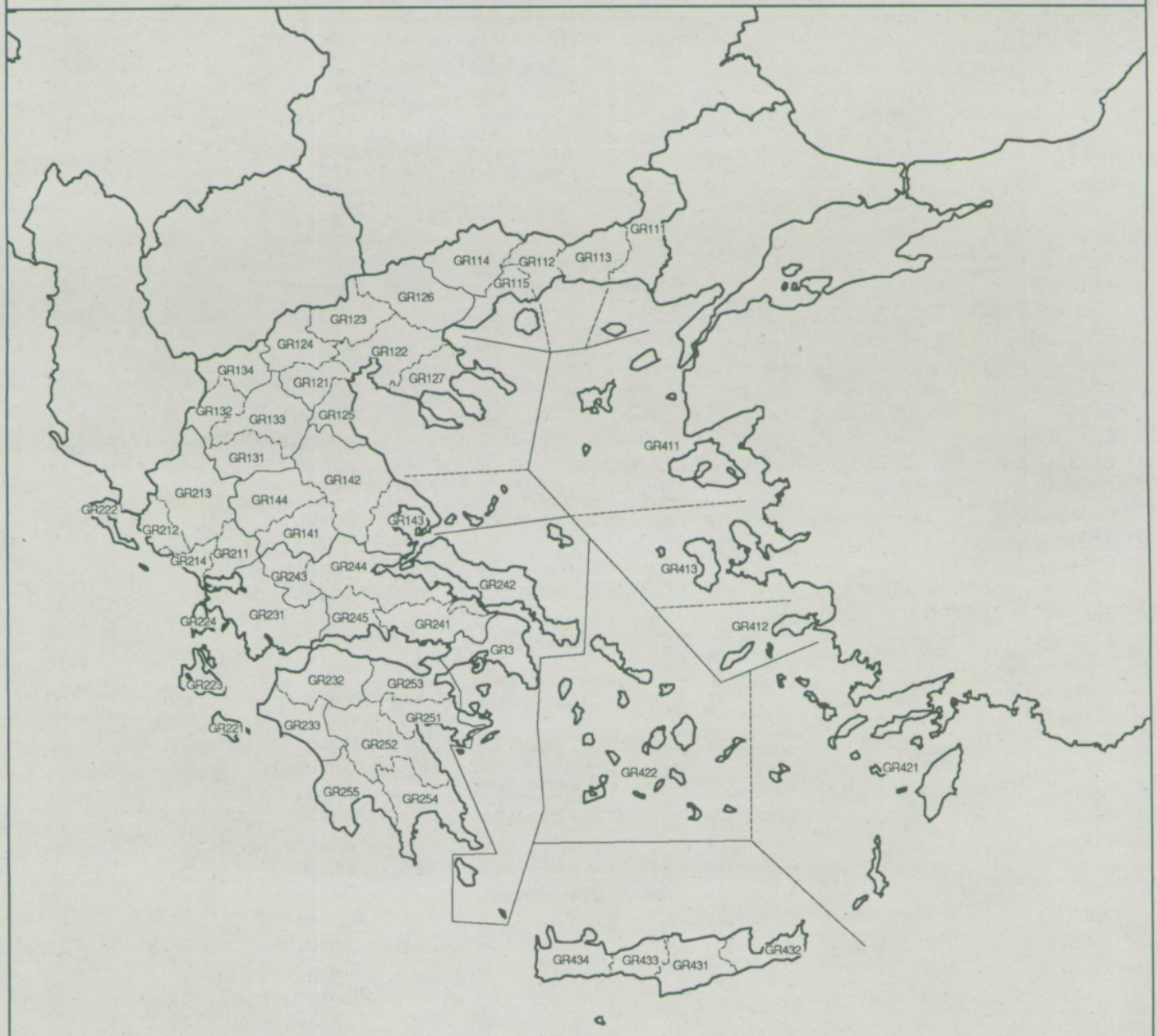



NUTS boundaries:

- NUTS level 3
- NUTS level 2
- NUTS level 1
- NUTS level 0

0 Km 50 100

Cartography and geographic information management: GISCO

eurostat

CODE	NUTS 1	NUTS 2	NUTS 3
ES			**ESPAÑA**
ES1	NOROESTE		
ES11		Galicia	
ES111			*La Coruna*
ES112			*Lugo*
ES113			*Orense*
ES114			*Pontevedra*
ES12		Principado de Asturias	*Principado de Asturias*
ES13		Cantabria	*Cantabria*
ES2	NORESTE		
ES21		Pais Vasco	
ES211			*Alava*
ES212			*Guipuzcoa*
ES213			*Vizcaya*
ES22		Comunidad Foral de Navarra	*Comunidad Foral de Navarra*
ES23		La Rioja	*La Rioja*
ES24		Aragón	
ES241			*Huesca*
ES242			*Teruel*
ES243			*Zaragoza*
ES3	COMUNIDAD DE MADRID	Comunidad de Madrid	*Comunidad de Madrid*
ES4	CENTRO (E)		
ES41		Castilla y León	
ES411			*Avila*
ES412			*Burgos*
ES413			*León*
ES414			*Palencia*
ES415			*Salamanca*
ES416			*Segovia*
ES417			*Soria*
ES418			*Valladolid*
ES419			*Zamora*
ES42		Castilla-la Mancha	
ES421			*Albacete*
ES422			*Ciudad Real*
ES423			*Cuenca*
ES424			*Guadalajara*
ES425			*Toledo*
ES43		Extremadura	
ES431			*Badajoz*
ES432			*Cáceres*
ES5	ESTE		
ES51		Cataluña	
ES511			*Barcelona*
ES512			*Girona*
ES513			*Lleida*
ES514			*Tarragona*
ES52		Comunidad Valenciana	
ES521			*Alicante*
ES522			*Castellon De La Plana*
ES523			*Valencia*
ES53		Islas Baleares	*Islas Baleares*

CODE	NUTS 1		NUTS 3
ES6	SUR		
ES61		Andalucia	
ES611			*Almeria*
ES612			*Cadiz*
ES613			*Cordoba*
ES614			*Granada*
ES615			*Huelva*
ES616			*Jaen*
ES617			*Málaga*
ES618			*Sevilla*
ES62		Región de Murcia	*Región de Murcia*
ES63		Ceuta y Melilla	
ES631			*Ceuta*
ES632			*Melilla*
ES7	CANARIAS	Canarias	
ES701			*Las Palmas*
ES702			*Santa Cruz De Tenerife*


ESPAÑA - NUTS level 2
ES11
ES12
ES13
ES21
ES22
ES23
ES41
ES24
ES51
ES3
ES43
ES42
ES52
ES53
ES62
ES61
ES63
CANARIAS
ES7
NUTS boundaries:
NUTS level 2
NUTS level 1
NUTS level 0
0 Km 300 600
Cartography and geographic information management: GISCO
eurostat

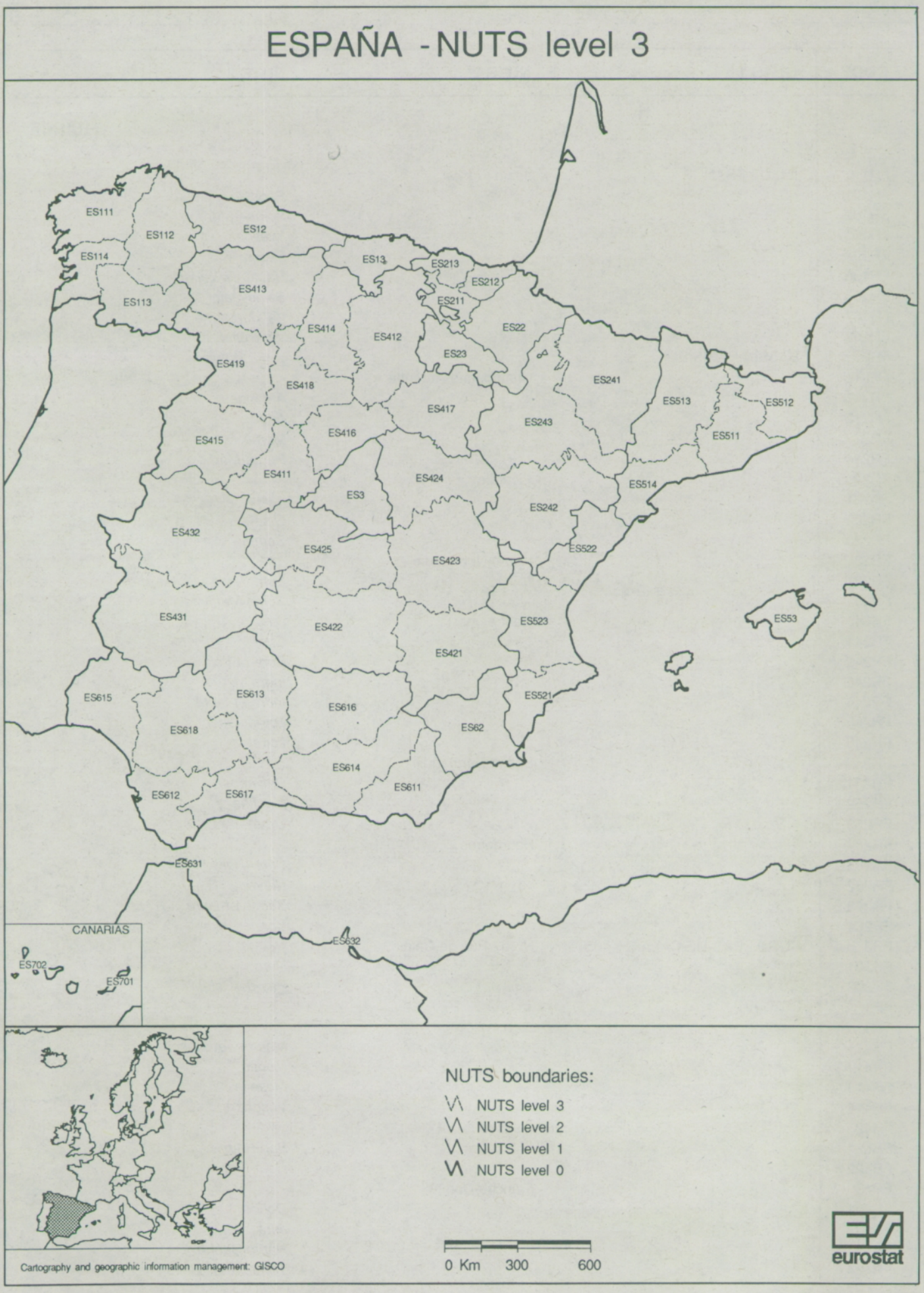
ESPAÑA - NUTS level 3
ES111
ES112
ES12
ES114
ES13
ES213
ES212
ES413
ES211
ES113
ES414
ES412
ES22
ES23
ES419
ES241
ES418
ES513
ES512
ES417
ES243
ES415
ES416
ES511
ES411
ES424
ES514
ES3
ES242
ES432
ES425
ES522
ES423
ES431
ES422
ES523
ES53
ES421
ES615
ES613
ES521
ES616
ES618
ES62
ES614
ES612
ES617
ES611
ES631
ES632
CANARIAS
ES702
ES701
NUTS boundaries:
NUTS level 3
NUTS level 2
NUTS level 1
NUTS level 0
0 Km 300 600
Cartography and geographic information management: GISCO
eurostat

CODE	NUTS 1	NUTS 2	NUTS 3
FR			**FRANCE**
FR1	ÎLE DE FRANCE	Île de France	
FR101			*Paris*
FR102			*Seine-et-Marne*
FR103			*Yvelines*
FR104			*Essonne*
FR105			*Hauts-de-Seine*
FR106			*Seine-Saint-Denis*
FR107			*Val-de-Marne*
FR108			*Val-d'Oise*
FR2	BASSIN PARISIEN		
FR21		Champagne-Ardenne	
FR211			*Ardennes*
FR212			*Aube*
FR213			*Marne*
FR214			*Haute-Marne*
FR22		Picardie	
FR221			*Aisne*
FR222			*Oise*
FR223			*Somme*
FR23		Haute-Normandie	
FR231			*Eure*
FR232			*Seine-Maritime*
FR24		Centre	
FR241			*Cher*
FR242			*Eure-et-Loir*
FR243			*Indre*
FR244			*Indre-et-Loire*
FR245			*Loir-et-Cher*
FR246			*Loiret*
FR25		Basse-Normandie	
FR251			*Calvados*
FR252			*Manche*
FR253			*Orne*
FR26		Bourgogne	
FR261			*Côte-d'Or*
FR262			*Nièvre*
FR263			*Saône-et-Loire*
FR264			*Yonne*
FR3	NORD - PAS-DE-CALAIS	Nord - Pas-de-Calais	
FR301			*Nord*
FR302			*Pas-de-Calais*
FR4	EST		
FR41		Lorraine	
FR411			*Meurthe-et-Moselle*
FR412			*Meuse*
FR413			*Moselle*
FR414			*Vosges*
FR42		Alsace	
FR421			*Bas-Rhin*
FR422			*Haut-Rhin*
FR43		Franche-Comté	
FR431			*Doubs*
FR432			*Jura*
FR433			*Haute-Saône*
FR434			*Territoire de Belfort*

CODE	NUTS 1	NUTS 2	NUTS 3
FR5	OUEST		
FR51		Pays de la Loire	
FR511			*Loire-Atlantique*
FR512			*Maine-et-Loire*
FR513			*Mayenne*
FR514			*Sarthe*
FR515			*Vendée*
FR52		Bretagne	
FR521			*Côtes-d'Armor*
FR522			*Finistère*
FR523			*Ille-et-Vilaine*
FR524			*Morbihan*
FR53		Poitou-Charentes	
FR531			*Charente*
FR532			*Charente-Maritime*
FR533			*Deux-Sèvres*
FR534			*Vienne*
FR6	SUD-OUEST		
FR61		Aquitaine	
FR611			*Dordogne*
FR612			*Gironde*
FR613			*Landes*
FR614			*Lot-et-Garonne*
FR615			*Pyrénées-Atlantiques*
FR62		Midi-Pyrénées	
FR621			*Ariège*
FR622			*Aveyron*
FR623			*Haute-Garonne*
FR624			*Gers*
FR625			*Lot*
FR626			*Hautes-Pyrénées*
FR627			*Tarn*
FR628			*Tarn-et-Garonne*
FR63		Limousin	
FR631			*Corrèze*
FR632			*Creuse*
FR633			*Haute-Vienne*
FR7	CENTRE-EST		
FR71		Rhône-Alpes	
FR711			*Ain*
FR712			*Ardèche*
FR713			*Drôme*
FR714			*Isère*
FR715			*Loire*
FR716			*Rhône*
FR717			*Savoie*
FR718			*Haute-Savoie*
FR72		Auvergne	
FR721			*Allier*
FR722			*Cantal*
FR723			*Haute-Loire*
FR724			*Puy-de-Dôme*

CODE	NUTS 1	NUTS 2	NUTS 3
FR8	MÉDITERRANÉE		
FR81		Languedoc-Roussillon	
FR811			*Aude*
FR812			*Gard*
FR813			*Hérault*
FR814			*Lozère*
FR815			*Pyrénées-Orientales*
FR82		Provence-Alpes-Côte d'Azur	
FR821			*Alpes-de-Haute-Provence*
FR822			*Hautes-Alpes*
FR823			*Alpes-Maritimes*
FR824			*Bouches-du-Rhône*
FR825			*Var*
FR826			*Vaucluse*
FR83		Corse	
FR831			*Corse-du-Sud*
FR832			*Haute-Corse*
FR9	DÉPARTEMENTS D'OUTRE-MER		
FR91		Guadeloupe	*Gadeloupe*
FR92		Martinique	*Martinique*
FR93		Guyane	*Guyane*
FR94		Réunion	*Réunion*

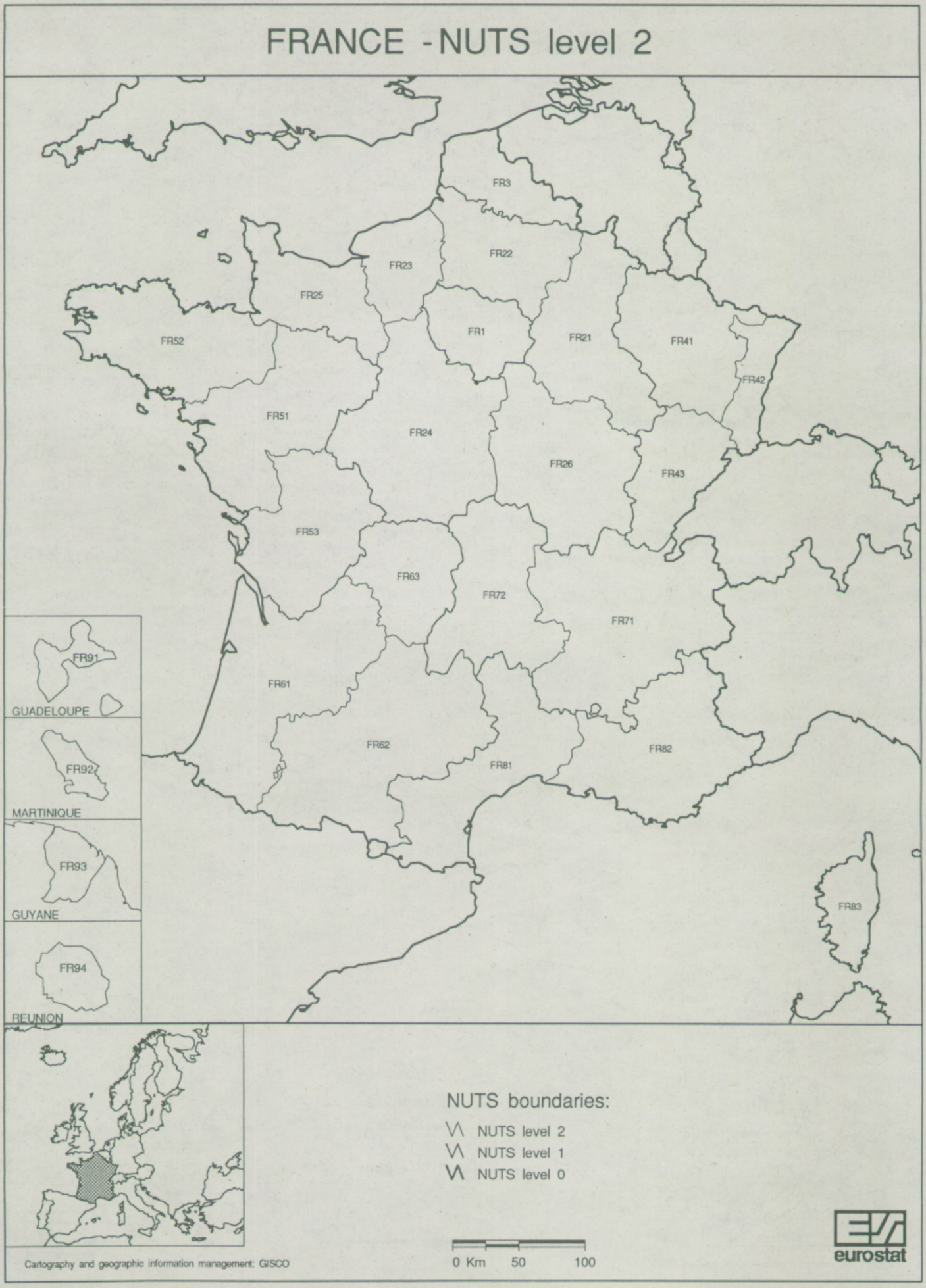
FRANCE - NUTS level 2
FR3
FR22
FR23
FR25
FR52
FR1
FR21
FR41
FR42
FR51
FR24
FR26
FR43
FR53
FR63
FR72
FR71
FR61
FR62
FR81
FR82
FR83
FR91
GUADELOUPE
FR92
MARTINIQUE
FR93
GUYANE
FR94
REUNION
NUTS boundaries:
NUTS level 2
NUTS level 1
NUTS level 0
0 Km 50 100
Cartography and geographic information management: GISCO
eurostat

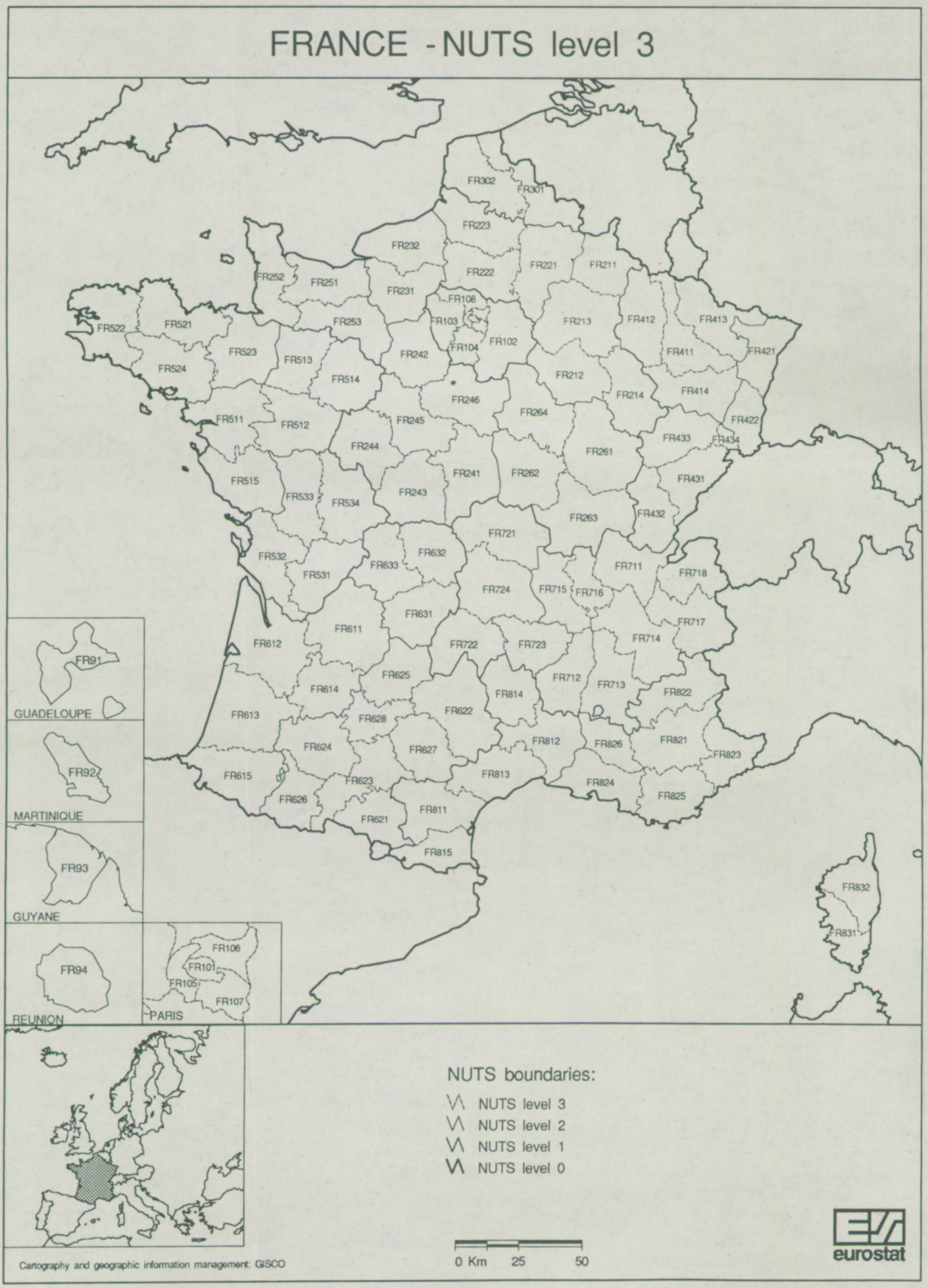
FRANCE - NUTS level 3
FR302
FR301
FR223
FR232
FR222
FR221
FR211
FR252
FR251
FR231
FR108
FR522
FR521
FR253
FR103
FR213
FR412
FR413
FR523
FR513
FR242
FR104
FR102
FR411
FR421
FR524
FR514
FR212
FR214
FR414
FR246
FR264
FR511
FR512
FR245
FR422
FR433
FR434
FR244
FR261
FR515
FR533
FR534
FR241
FR262
FR431
FR243
FR263
FR432
FR721
FR532
FR632
FR633
FR711
FR718
FR531
FR724
FR715
FR716
FR631
FR717
FR611
FR714
FR612
FR722
FR723
FR625
FR712
FR713
FR822
FR614
FR814
FR613
FR628
FR622
FR624
FR812
FR826
FR821
FR823
FR627
FR615
FR623
FR813
FR824
FR626
FR825
FR811
FR621
FR815
FR832
FR831
FR91
GUADELOUPE
FR92
MARTINIQUE
FR93
GUYANE
FR94
REUNION
FR106
FR101
FR105
FR107
PARIS
NUTS boundaries:
NUTS level 3
NUTS level 2
NUTS level 1
NUTS level 0
0 Km 25 50
Cartography and geographic information management: GISCO
eurostat

CODE	NUTS 1	NUTS 2	NUTS 3
IE	IRELAND	Ireland	**IRELAND**
IE001			*Border*
IE002			*Dublin*
IE003			*Mid-East*
IE004			*Midland*
IE005			*Mid-West*
IE006			*South-East (IRL)*
IE007			*South-West (IRL)*
IE008			*West*

IRELAND - NUTS level 3





NUTS boundaries:

NUTS level 3

NUTS level 0

0 Km 25 50

Cartography and geographic information management: GISCO

eurostat

CODE	NUTS 1	NUTS 2	NUTS 3
IT			**ITALIA**
IT1	NORD OVEST		
IT11		Piemonte	
IT111			*Torino*
IT112			*Vercelli*
IT113			*Biella*
IT114			*Verbano-Cusio-Ossola*
IT115			*Novara*
IT116			*Cuneo*
IT117			*Asti*
IT118			*Alessandria*
IT12		Valle d'Aosta	*Valle d'Aosta*
IT13		Liguria	
IT131			*Imperia*
IT132			*Savona*
IT133			*Genova*
IT134			*La Spezia*
IT2	LOMBARDIA	Lombardia	
IT201			*Varese*
IT202			*Como*
IT203			*Lecco*
IT204			*Sondrio*
IT205			*Milano*
IT206			*Bergamo*
IT207			*Brescia*
IT208			*Pavia*
IT209			*Lodi*
IT20A			*Cremona*
IT20B			*Mantova*
IT3	NORD EST		
IT31		Trentino-Alto Adige	
IT311			*Bolzano-Bozen*
IT312			*Trento*
IT32		Veneto	
IT321			*Verona*
IT322			*Vicenza*
IT323			*Belluno*
IT324			*Treviso*
IT325			*Venezia*
IT326			*Padova*
IT327			*Rovigo*
IT33		Friuli-Venezia Giulia	
IT331			*Pordenone*
IT332			*Udine*
IT333			*Gorizia*
IT334			*Trieste*
IT4	EMILIA-ROMAGNA	Emilia-Romagna	
IT401			*Piacenza*
IT402			*Parma*
IT403			*Reggio nell'Emilia*
IT404			*Modena*
IT405			*Bologna*
IT406			*Ferrara*
IT407			*Ravenna*
IT408			*Forlì-Cesena*
IT409			*Rimini*

CODE	NUTS 1	NUTS 2	NUTS 3
IT5	CENTRO (I)		
IT51		Toscana	
IT511			*Massa-Carrara*
IT512			*Lucca*
IT513			*Pistoia*
IT514			*Firenze*
IT515			*Prato*
IT516			*Livorno*
IT517			*Pisa*
IT518			*Arezzo*
IT519			*Siena*
IT51A			*Grosseto*
IT52		Umbria	
IT521			*Perugia*
IT522			*Terni*
IT53		Marche	
IT531			*Pesaro e Urbino*
IT532			*Ancona*
IT533			*Macerata*
IT534			*Ascoli Piceno*
IT6	LAZIO	Lazio	
IT601			*Viterbo*
IT602			*Rieti*
IT603			*Roma*
IT604			*Latina*
IT605			*Frosinone*
IT7	ABRUZZO-MOLISE		
IT71		Abruzzo	
IT711			*L'Aquila*
IT712			*Teramo*
IT713			*Pescara*
IT714			*Chieti*
IT72		Molise	
IT721			*Isernia*
IT722			*Campobasso*
IT8	CAMPANIA	Campania	
IT801			*Caserta*
IT802			*Benevento*
IT803			*Napoli*
IT804			*Avellino*
IT805			*Salerno*
IT9	SUD		
IT91		Puglia	
IT911			*Foggia*
IT912			*Bari*
IT913			*Taranto*
IT914			*Brindisi*
IT915			*Lecce*
IT92		Basilicata	
IT921			*Potenza*
IT922			*Matera*
IT93		Calabria	
IT931			*Cosenza*
IT932			*Crotone*
IT933			*Catanzaro*
IT934			*Vibo Valentia*
IT935			*Reggio di Calabria*

CODE	NUTS 1	NUTS 2	NUTS 3
ITA	SICILIA	Sicilia	
ITA01			*Trapani*
ITA02			*Palermo*
ITA03			*Messina*
ITA04			*Agrigento*
ITA05			*Caltanissetta*
ITA06			*Enna*
ITA07			*Catania*
ITA08			*Ragusa*
ITA09			*Siracusa*
ITB	SARDEGNA	Sardegna	
ITB01			*Sassari*
ITB02			*Nuoro*
ITB03			*Oristano*
ITB04			*Cagliari*

ITALIA - NUTS level 2





NUTS boundaries:

- NUTS level 2
- NUTS level 1
- NUTS level 0

0 Km 100 200

Cartography and geographic information management: GISCO

eurostat

ITALIA - NUTS level 3



NUTS boundaries:

- NUTS level 3
- NUTS level 2
- NUTS level 1
- NUTS level 0

0 Km 100 200

Cartography and geographic information management: GISCO

eurostat

CODE	NUTS 1	NUTS 2	NUTS 3
LU			**LUXEMBOURG (GRAND-DUCHÉ)**
	LUXEMBOURG (GRAND-DUCHÉ)	Luxembourg (Grand-Duché)	*Luxembourg (Grand-Duché)*

CODE	NUTS 1	NUTS 2	NUTS 3
NL			**NEDERLAND**
NL1	NOORD-NEDERLAND		
NL11		Groningen	
NL111			*Oost-Groningen*
NL112			*Delfzijl en omgeving*
NL113			*Overig Groningen*
NL12		Friesland	
NL121			*Noord-Friesland*
NL122			*Zuidwest-Friesland*
NL123			*Zuidoost-Friesland*
NL13		Drenthe	
NL131			*Noord-Drenthe*
NL132			*Zuidoost-Drenthe*
NL133			*Zuidwest-Drenthe*
NL2	OOST-NEDERLAND		
NL21		Overijssel	
NL211			*Noord-Overijssel*
NL212			*Zuidwest-Overijssel*
NL213			*Twente*
NL22		Gelderland	
NL221			*Veluwe*
NL222			*Achterhoek*
NL223			*Arnhem/Nijmegen*
NL224			*Zuidwest-Gelderland*
NL23		Flevoland	*Flevoland*
NL3	WEST-NEDERLAND		
NL31		Utrecht	*Ultrecht*
NL32		Noord-Holland	
NL321			*Kop van Noord-Holland*
NL322			*Alkmaar en omgeving*
NL323			*IJmond*
NL324			*Agglomeratie Haarlem*
NL325			*Zaanstreek*
NL326			*Groot-Amsterdam*
NL327			*Het Gooi en Vechtstreek*
NL33		Zuid-Holland	
NL331			*Agglomeratie Leiden en Bollenstreek*
NL332			*Agglomeratie 's-Gravenhage*
NL333			*Delft en Westland*
NL334			*Oost-Zuid-Holland*
NL335			*Groot-Rijnmond*
NL336			*Zuidoost-Zuid-Holland*
NL34		Zeeland	
NL341			*Zeeuwsch-Vlaanderen*
NL342			*Overig Zeeland*
NL4	ZUID-NEDERLAND		
NL41		Noord-Brabant	
NL411			*West-Noord-Brabant*
NL412			*Midden-Noord-Brabant*
NL413			*Noordoost-Noord-Brabant*
NL414			*Zuidoost-Noord-Brabant*
NL42		Limburg (NL)	
NL421			*Noord-Limburg*
NL422			*Midden-Limburg*
NL423			*Zuid-Limburg*

NEDERLAND - NUTS level 2





NUTS boundaries:

- NUTS level 2
- NUTS level 1
- NUTS level 0

0 Km 25 50

Cartography and geographic information management: GISCO

eurostat

NEDERLAND - NUTS level 3





NUTS boundaries:

- NUTS level 3
- NUTS level 2
- NUTS level 1
- NUTS level 0

0 Km 25 50

eurostat

Cartography and geographic information management: GISCO

CODE	NUTS 1	NUTS 2	NUTS 3
AT			**ÖSTERREICH**
AT1	OSTÖSTERREICH		
AT11		Burgenland	
AT111			*Mittelburgenland*
AT112			*Nordburgenland*
AT113			*Südburgenland*
AT12		Niederösterreich	
AT121			*Mostviertel-Eisenwurzen*
AT122			*Niederösterreich-Süd*
AT123			*Sankt Pölten*
AT124			*Waldviertel*
AT125			*Weinviertel*
AT126			*Wiener Umland/Nordteil*
AT127			*Wiener Umland/Südteil*
AT13		Wien	*Wien*
AT2	SÜDÖSTERREICH		
AT21		Kärnten	
AT211			*Klagenfurt-Villach*
AT212			*Oberkärnten*
AT213			*Unterkärnten*
AT22		Steiermark	
AT221			*Graz*
AT222			*Liezen*
AT223			*Östliche Obersteiermark*
AT224			*Oststeiermark*
AT225			*West- und Südsteiermark*
AT226			*Westliche Obersteiermark*
AT3	WESTÖSTERREICH		
AT31		Oberösterreich	
AT311			*Innviertel*
AT312			*Linz-Wels*
AT313			*Mühlviertel*
AT314			*Steyr-Kirchdorf*
AT315			*Traunviertel*
AT32		Salzburg	
AT321			*Lungau*
AT322			*Pinzgau-Pongau*
AT323			*Salzburg und Umgebung*
AT33		Tirol	
AT331			*Außerfern*
AT332			*Innsbruck*
AT333			*Osttirol*
AT334			*Tiroler Oberland*
AT335			*Tiroler Unterland*
AT34		Vorarlberg	
AT341			*Bludenz-Bregenzer Wald*
AT342			*Rheintal-Bodenseegebiet*

ÖSTERREICH – NUTS level 2

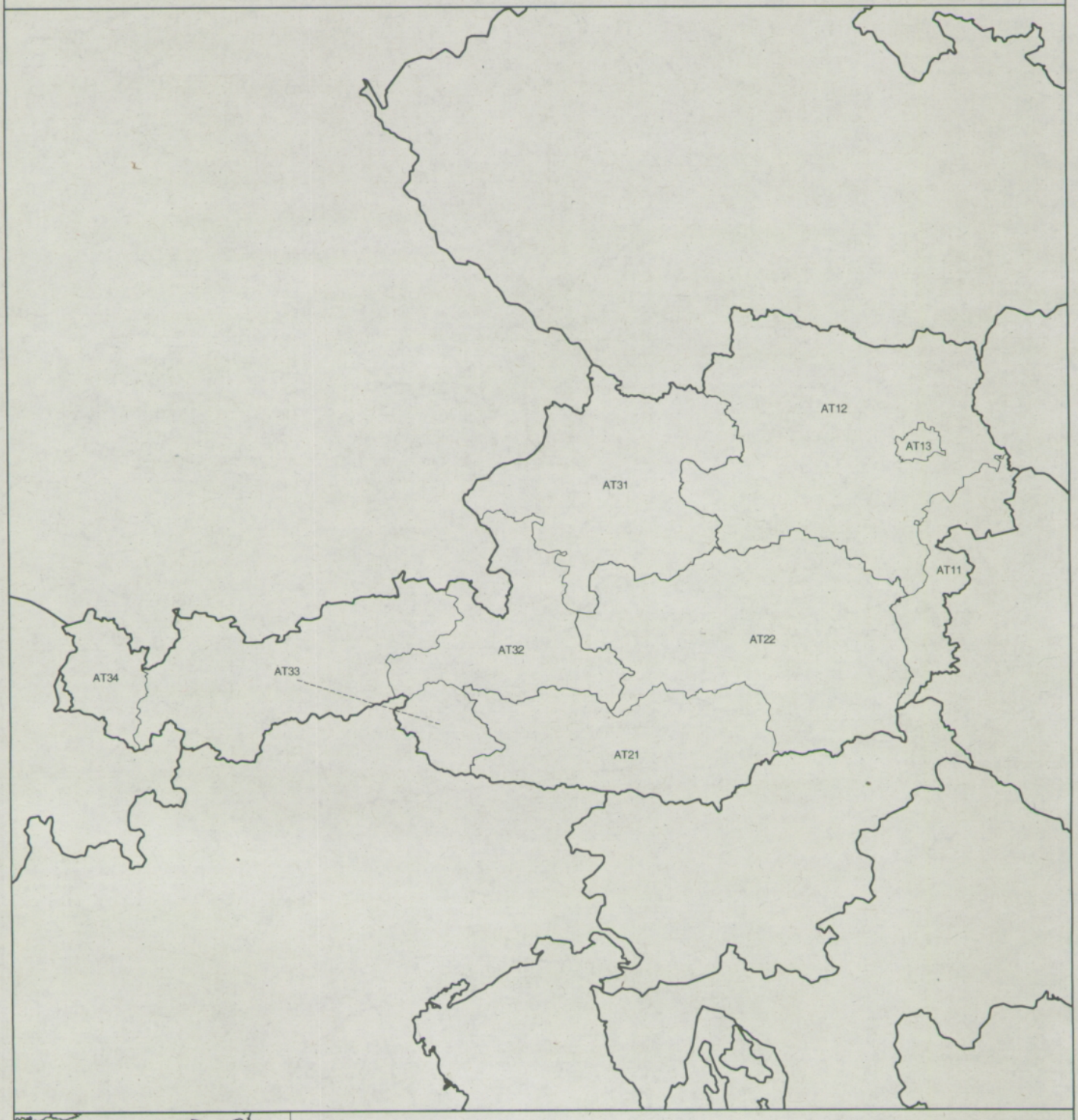



NUTS boundaries:

- NUTS level 2
- NUTS level 1
- NUTS level 0

0 Km 50 100

Cartography and geographic information management: GISCO

eurostat

ÖSTERREICH – NUTS level 3

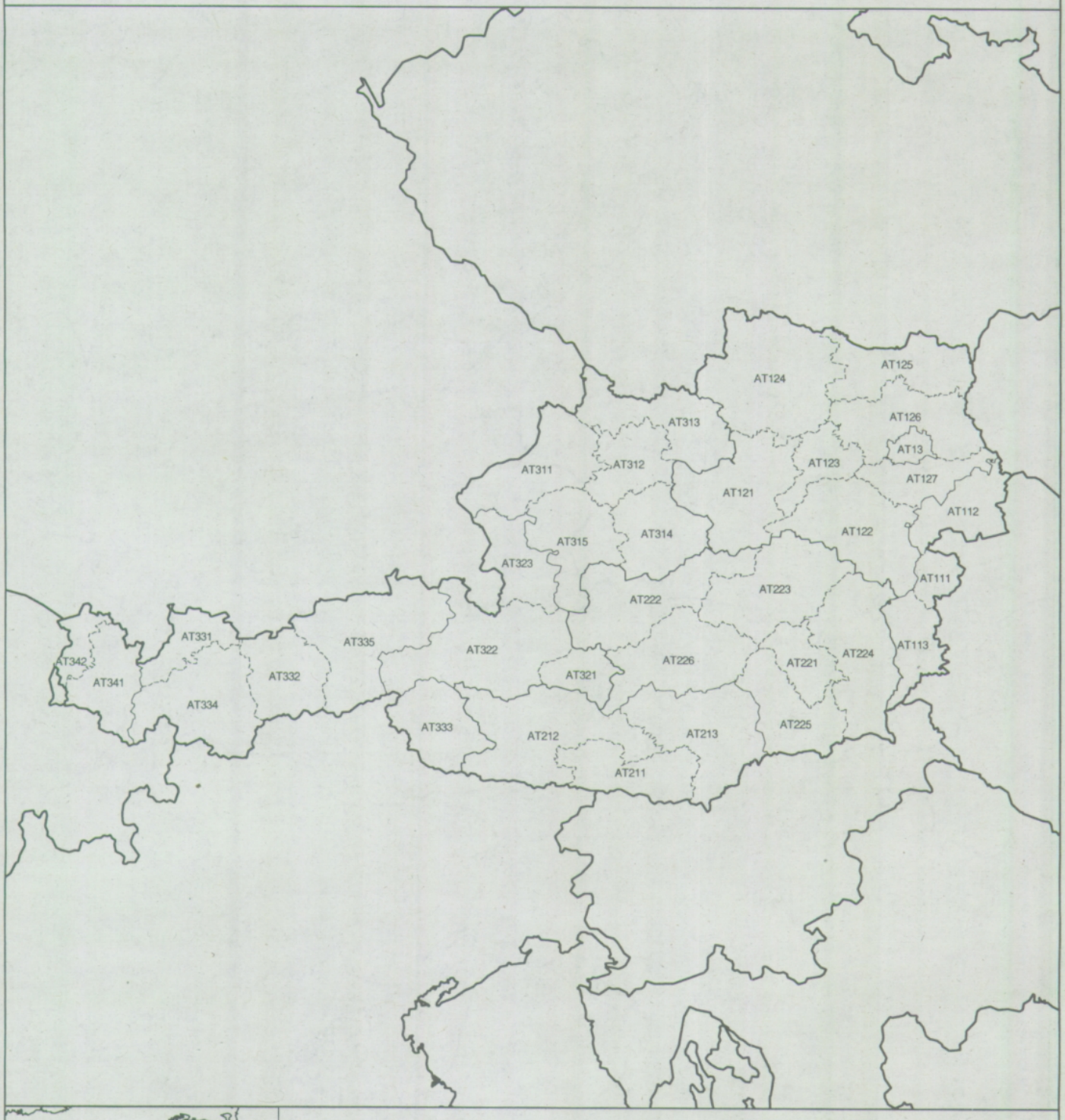



NUTS boundaries:

- NUTS level 3
- NUTS level 2
- NUTS level 1
- NUTS level 0

0 Km 50 100

Cartography and geographic information management: GISCO

eurostat

CODE	NUTS 1	NUTS 2	NUTS 3
PT			**PORTUGAL**
PT1	CONTINENTE		
PT11		Norte	
PT111			*Minho-Lima*
PT112			*Cávado*
PT113			*Ave*
PT114			*Grande Porto*
PT115			*Tâmega*
PT116			*Entre Douro e Vouga*
PT117			*Douro*
PT118			*Alto Trás-os-Montes*
PT12		Centro (P)	
PT121			*Baixo Vouga*
PT122			*Baixo Mondego*
PT123			*Pinhal Litoral*
PT124			*Pinhal Interior Norte*
PT125			*Dâo-Lafões*
PT126			*Pinhal Interior Sul*
PT127			*Serra da Estrela*
PT128			*Beira Interior Norte*
PT129			*Beira Interior Sul*
PT12A			*Cova da Beira*
PT13		Lisboa e Vale do Tejo	
PT131			*Oeste*
PT132			*Grande Lisboa*
PT133			*Península de Setúbal*
PT134			*Médio Tejo*
PT135			*Lezíria do Tejo*
PT14		Alentejo	
PT141			*Alentejo Litoral*
PT142			*Alto Alentejo*
PT143			*Alentejo Central*
PT144			*Baixo Alentejo*
PT15		Algarve	*Algarve*
PT2	AÇORES	Açores	*Açores*
PT3	MADEIRA	Madeira	*Madeira*

PORTUGAL - NUTS level 2

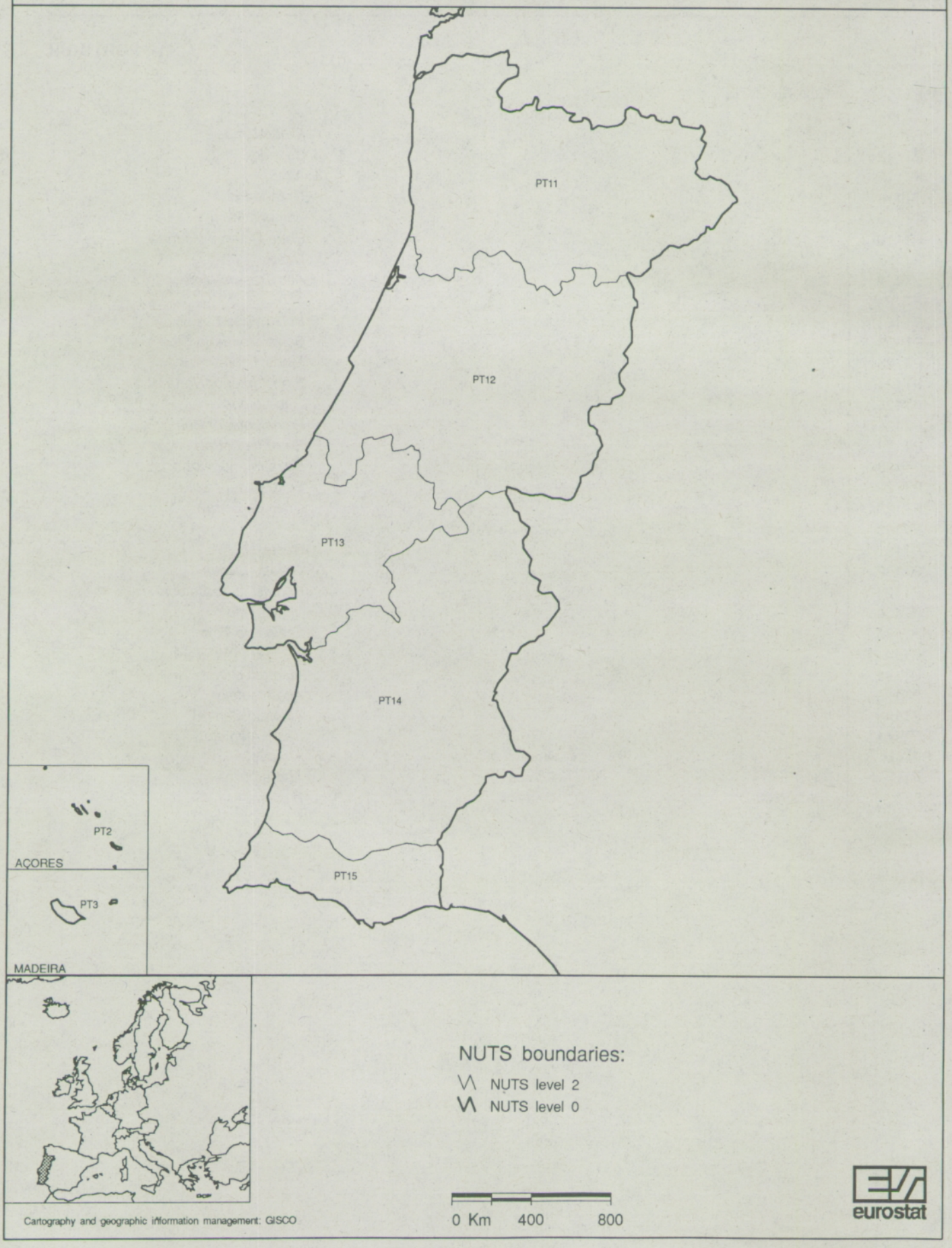

PORTUGAL - NUTS level 3

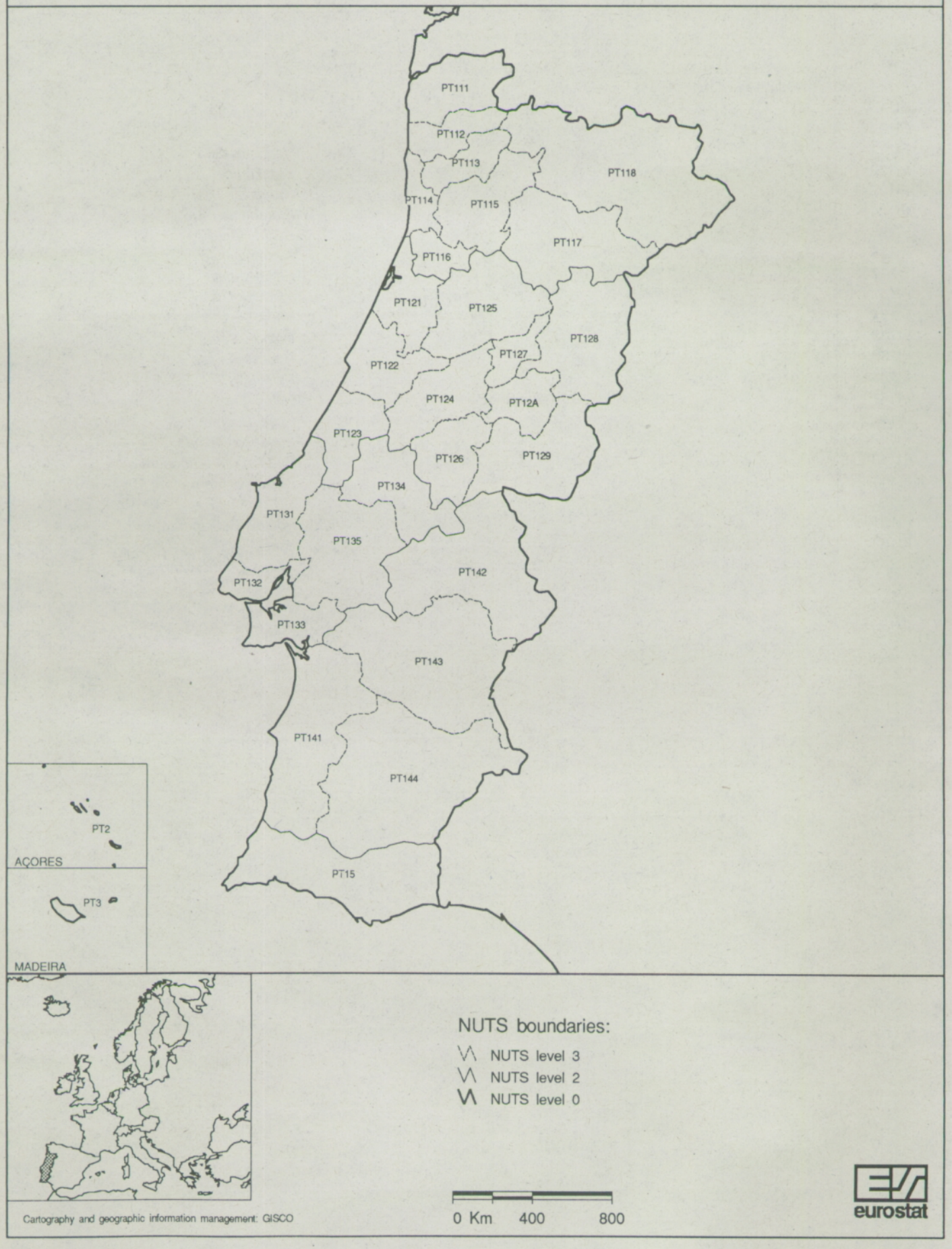

CODE	NUTS 1	NUTS 2	NUTS 3
FI			**SUOMI/FINLAND**
FI1	MANNER-SUOMI		
FI11		Uusimaa	*Uusimaa*
FI12		Etelä-Suomi	
FI121			*Varsinais-Suomi*
FI122			*Satakunta*
FI123			*Häme*
FI124			*Pirkanmaa*
FI125			*Päijät-Häme*
FI126			*Kymenlaakso*
FI127			*Etelä-Karjala*
FI13		Itä-Suomi	
FI131			*Etelä-Savo*
FI132			*Pohjois-Savo*
FI133			*Pohjois-Karjala*
FI134			*Kainuu*
FI14		Väli-Suomi	
FI141			*Keski-Suomi*
FI142			*Etelä-Pohjanmaa*
FI143			*Vaasan rannikkoseutu*
FI144			*Keski-Pohjanmaa*
FI15		Pohjois-Suomi	
FI151			*Pohjois-Pohjanmaa*
FI152			*Lappi*
FI2	AHVENANMAA/ÅLAND	Ahvenanmaa/Åland	*Ahvenanmaa/Åland*

SUOMI / FINLAND - NUTS level 2





NUTS boundaries:

NUTS level 2

NUTS level 0

0 Km 100 200

Cartography and geographic information management: GISCO

eurostat

SUOMI / FINLAND - NUTS level 3





NUTS boundaries:

- NUTS level 3
- NUTS level 2
- NUTS level 1
- NUTS level 0

0 Km 100 200

Cartography and geographic information management: GISCO

eurostat

CODE	NUTS 1	NUTS 2	NUTS 3
SE	SVERIGE		**SVERIGE**
SE01		Stockholm	
SE011			*Stockholms län*
SE02		Östra Mellansverige	
SE021			*Uppsala län*
SE022			*Södermanlands län*
SE023			*Östergötlands län*
SE024			*Örebro län*
SE025			*Västmanlands län*
SE03		Småland med öarna	
SE031			*Jönköpings län*
SE032			*Kronobergs län*
SE033			*Kalmar län*
SE034			*Gotlands Län*
SE04		Sydsverige	
SE041			*Blekinge län*
SE042			*Kristianstad län*
SE043			*Malmöhus län*
SE05		Västsverige	
SE051			*Hallands län*
SE052			*Göteborgs och Bohus län*
SE053			*Älvsborgs län*
SE054			*Skaraborgs län*
SE06		Norra Mellansverige	
SE061			*Värmlands län*
SE062			*Kopparbergs län*
SE063			*Gävleborgs län*
SE07		Mellersta Norrland	
SE071			*Västernorrlands län*
SE072			*Jämtlands län*
SE08		Övre Norrland	
SE081			*Västerbottens län*
SE082			*Norrbottens län*

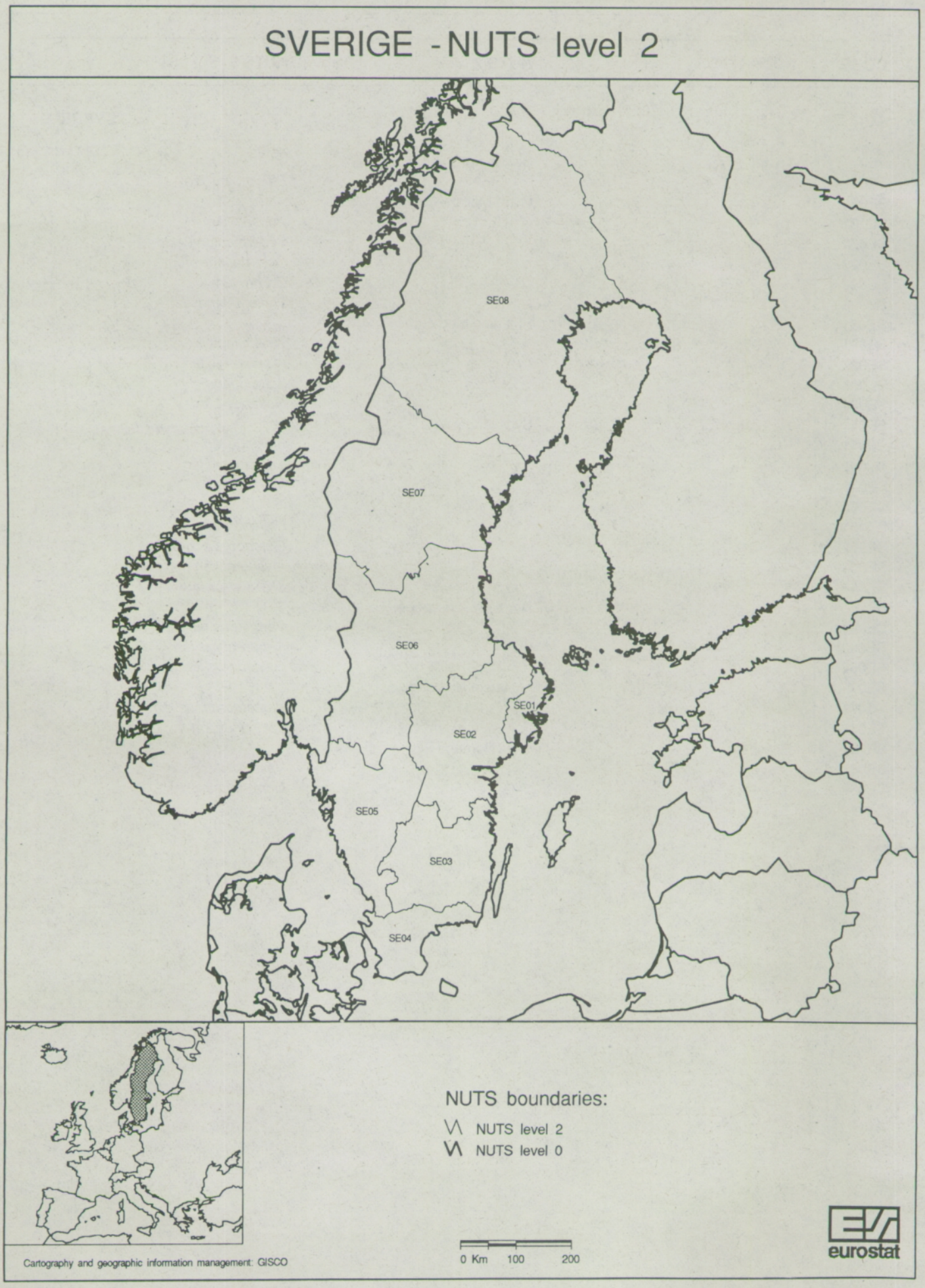
SVERIGE - NUTS level 2
SE08
SE07
SE06
SE01
SE02
SE05
SE03
SE04
NUTS boundaries:
NUTS level 2
NUTS level 0
0 Km 100 200
Cartography and geographic information management: GISCO
eurostat

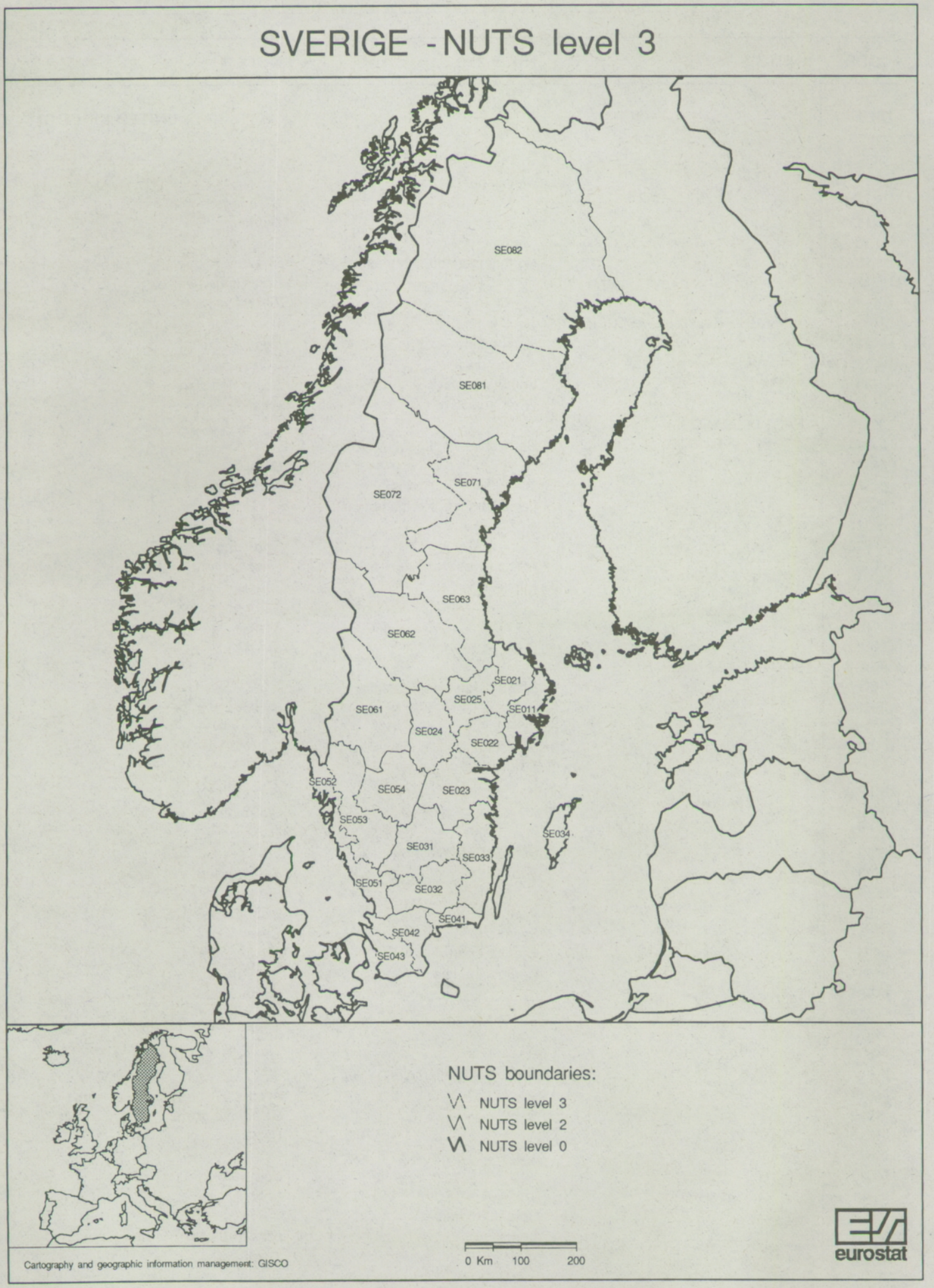
SVERIGE - NUTS level 3
SE082
SE081
SE071
SE072
SE063
SE062
SE021
SE025
SE011
SE061
SE024
SE022
SE052
SE054
SE023
SE053
SE034
SE031
SE033
SE051
SE032
SE041
SE042
SE043
NUTS boundaries:
NUTS level 3
NUTS level 2
NUTS level 0
0 Km 100 200
Cartography and geographic information management: GISCO
eurostat

CODE	NUTS 1	NUTS 2	NUTS 3
UK			**UNITED KINGDOM**
UK1	NORTH		
UK11		Cleveland, Durham	
UK111			*Cleveland*
UK112			*Durham*
UK12		Cumbria	*Cumbria*
UK13		Northumberland, Tyne and Wear	
UK131			*Northumberland*
UK132			*Tyne and Wear*
UK2	YORKSHIRE AND HUMBERSIDE		
UK21		Humberside	*Humberside*
UK22		North Yorkshire	*North Yorkshire*
UK23		South Yorkshire	*South Yorkshire*
UK24		West Yorkshire	*West Yorkshire*
UK3	EAST MIDLANDS		
UK31		Derbyshire, Nottinghamshire	
UK311			*Derbyshire*
UK312			*Nottinghamshire*
UK32		Leicestershire, Northamptonshire	
UK321			*Leicestershire*
UK322			*Northamptonshire*
UK33		Lincolnshire	*Lincolnshire*
UK4	EAST ANGLIA	East Anglia	
UK401			*Cambridgeshire*
UK402			*Norfolk*
UK403			*Suffolk*
UK5	SOUTH EAST (UK)		
UK51		Bedfordshire, Hertfordshire	
UK511			*Bedfordshire*
UK512			*Hertfordshire*
UK52		Berkshire, Buckinghamshire Oxfordshire	
UK521			*Berkshire*
UK522			*Buckinghamshire*
UK523			*Oxfordshire*
UK53		Surrey, East-West Sussex	
UK531			*East Sussex*
UK532			*Surrey*
UK533			*West Sussex*
UK54		Essex	*Essex*
UK55		Greater London	*Greater London*
UK56		Hampshire, Isle of Wight	
UK561			*Hampshire*
UK562			*Isle of Wight*
UK57		Kent	*Kent*
UK6	SOUTH WEST (UK)		
UK61		Avon, Gloucestershire, Wiltshire	
UK611			*Avon*
UK612			*Gloucestershire*
UK613			*Wiltshire*
UK62		Cornwall, Devon	
UK621			*Cornwall*
UK622			*Devon*
UK63		Dorset, Somerset	
UK631			*Dorset*
UK632			*Somerset*

CODE	NUTS 1	NUTS 2	NUTS 3
UK7	WEST MIDLANDS		
UK71		Hereford & Worcester, Warwickshire	
UK711			*Hereford and Worcester*
UK712			*Warwickshire*
UK72		Shropshire, Staffordshire	
UK721			*Shropshire*
UK722			*Staffordshire*
UK73		West Midlands (County)	*West Midlands (County)*
UK8	NORTH WEST (UK)		
UK81		Cheshire	*Cheshire*
UK82		Greater Manchester	*Greater Manchester*
UK83		Lancashire	*Lancashire*
UK84		Merseyside	*Merseyside*
UK9	WALES		
UK91		Clwyd, Dyfed, Gwynedd, Powys	
UK911			*Clwyd*
UK912			*Dyfed*
UK913			*Gwynedd*
UK914			*Powys*
UK92		Gwent, Mid-South-West Glamorgan	
UK921			*Gwent*
UK922			*Mid Glamorgan*
UK923			*South Glamorgan*
UK924			*West Glamorgan*
UKA	SCOTLAND		
UKA1		Borders-Central-Fife-Lothian-Tayside	
UKA11			*Borders*
UKA12			*Central*
UKA13			*Fife*
UKA14			*Lothian*
UKA15			*Tayside*
UKA2		Dumfries & Galloway, Strathclyde	
UKA21			*Dumfries and Galloway*
UKA22			*Strathclyde*
UKA3		Highlands, Islands	
UKA31			*Highlands*
UKA32			*Islands*
UKA4		Grampian	*Grampian*
UKB	NORTHERN IRELAND	Northern Ireland	*Northern Ireland*

UNITED KINGDOM - NUTS level 2

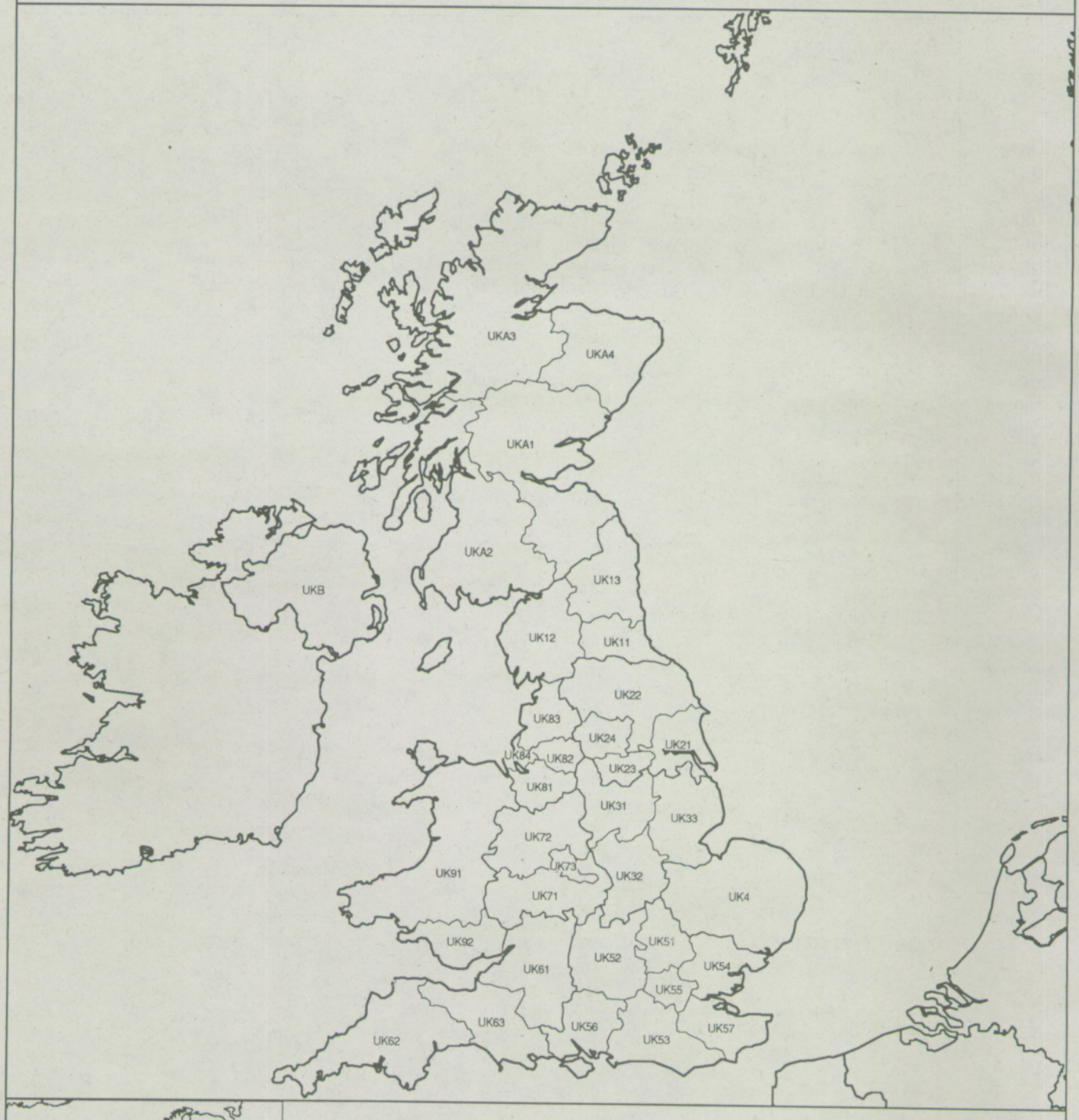

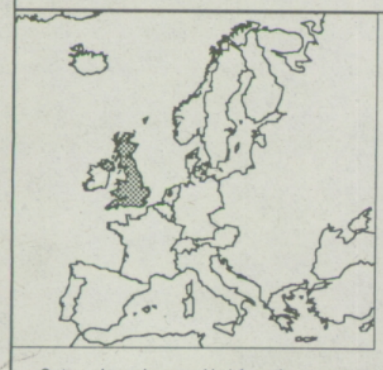

NUTS boundaries:

- NUTS level 2
- NUTS level 1
- NUTS level 0

0 Km 50 100

Cartography and geographic information management: GISCO

eurostat

UNITED KINGDOM - NUTS level 3

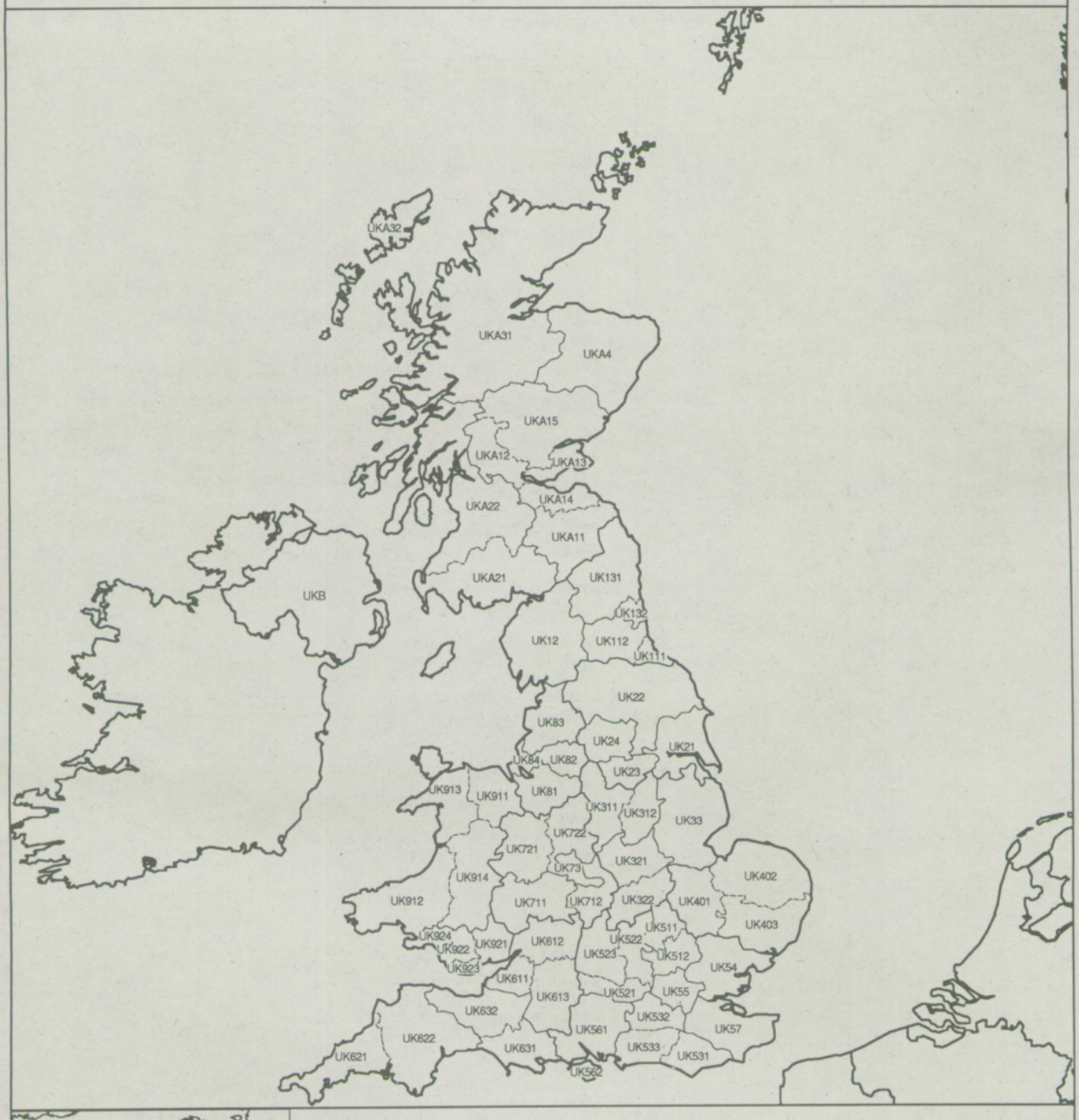



NUTS boundaries:

- NUTS level 3
- NUTS level 2
- NUTS level 1
- NUTS level 0

0 Km 50 100

eurostat

Cartography and geographic information management: GISCO

Tillæg B

Habitater nævnt i bilag I i direktiv 92/43/EØF

Kode	Bilag I kode	P	Habitat
1110	11.25		Sandbanker med lavvandet vedvarende dække af havvand
1120	11.34	*	Posidonia-bevoksninger
1130	13.2		Estuarier
1140	14		Mudder- eller sandflader, der er blottet ved ebbe
1150	21	*	Laguner
1160	—		Større, lavvandede vige og bugter
1170	—		Rev
1180	—		Marine »søjler« forårsaget af udstrømmende gas på lavt vand
1210	17.2		Enårig vegetation på strandvoldene
1220	17.3		Flerårig vegetation langs rullestenenes rand
1230	18.21		Klinter med vegetation langs de atlantiske kyster og Østersøkysterne
1240	18.22		Klinter med vegetation langs Middelhavskysterne (med endemiske Limonium spp.)
1250	18.23		Klinter med vegetation langs de makaronesiske kyster (disse kysters endemiske flora)
1310	15.11		Pionertype med Salicornia m.m. i tilmudrede og tilsandede områder
1320	15.12		Spartina-flader (Spartinion)
1330	15.13		Atlanterhavs-marsk (Glauco-Puccinellietalia)
1340	15.14	*	Indlands-saltmarsk (Puccinellietalia distantis)
1410	15.15		Middelhavs-marsk (Juncetalia maritimi)
1420	15.16		Saltplantekrat langs Middelhavskysterne og de varme atlantiske kyster (Arthrocnemetalia fructicosae)
1430	15.17		Salt-og nitratplantekrat på Den Iberiske Halvø (Pegano-Salsoletea)
1510	15.18	*	Saltstepper (Limonietalia)
1520	15.19	*	Gipsstepper (Gypsophiletalia)
1530	15.1A	*	Pannoniske saltstepper og saltmarskområder
2110	16.211		Begyndende flyvesandsklitter
2120	16.212		Flyvesandsklitter i kystbæltet med Ammophila arenaria (hvide klitter)
2130	16.221 til 16.227	*	Faste klitter med urteagtig bevoksning (grå klitter)
2131	16.221	*	Galio-Koelerion albescentis
2132	16.222	*	Euphorbio-Helichrysion
2133	16.223	*	Crucianellion maritimae
2134	16.224	*	Euphorbia terracina
2135	16.225	*	Mesobromion
2136	16.226	*	Trifolio-Gerantietea sanguinei, Galio maritimi-Geranion sanguinei

Kode	Bilag I kode	P	Habitat
2137	16.227	*	Thero-Airion, Botrychio-Polygaletum, Tuberarion guttatae
2140	16.23	*	Faste kalkfattige klitter med Empetrum nigrum
2150	16.24	*	Faste kalkfattige eu-atlantiske klitter (med Calluno-Ulicetea)
2160	16.25		Klitter med Hyppophae rhamnoides
2170	16.26		Klitter med Salix arenaria
2180	16.29		Skovbevoksede klitter langs Atlanterhavskysterne
2190	16.31 til 16.35		klitgrydevådområder
2191	16.31		Vandhuller i klitgryder
2192	16.32		Pioneer grønsvær i klitgryder
2193	16.33		Kærmose i klitgryder
2194	16.34		Græsland i klitgryder
2195	16.35		Rør- og starsump i klitgryder
21A0	1A	*	Machairs (*machairs i Irland)
21A1	1A		Machairs
2210	16.223		Permanente klitter langs kysten med Crucianellion maritimae
2220	16.224		Klitter med Euphorbia terracina
2230	16.228		Klitgræsvækst med Malcomietalia
2240	16.229		Klitgræsvækst med Brachypodietalia og enårige urter
2250	16.27	*	Kystnære enebærkrat (Juniperus spp.)
2260	16.28		Sclerofylkrat (Cisto-Lavenduletalia)
2270	16.29 x 42.8	*	Klitskove med Pinus pinea og/eller Pinus pinaster
2310	64.1 x 31.223		Psammofile (sandelskende) hedebevoksninger med Calluna og Genista
2320	64.1 x 31.227		Psammofile (sandelskende) hedebevoksninger med Calluna og Empetrum nigrum
2330	64.1 x 35.2		Åbne græsarealer med Corynephorus og Agrostis i indlandsklitter
2340	64.71	*	Pannoniske indlandsklitter
3110	22.11 x 22.31		Oligotrofe vådområder med meget lavt mineralindhold på sandsletterne i Atlanterhavsegnene med amfibisk bevoksning bestående af Lobelia, Littorella og Isoetes
3120	22.11 x 22.34		Oligotrofe vådområder med meget lavt mineralindhold på sandsletter i det vestlige Middelhavsområde med Isoetes
3130	22.12 x (22.31 og 22.32)		Oligotrofe vådområder af mellemeuropæisk og perialpintype med bevoksning af Littorella eller Isoetes eller enårig bevoksning på bredderne ved lavvande (Nanocyperetalia)
3131	22.12 x 22.31		Oligotrofe vådområder af mellemeuropæisk og perialpin type med bevoksning af Litorella eller Isoetes
3132	22.12 x 22.32		Oligotrofe vådområder af mellemeuropæisk og perialpin type med enårig bevoksning på bredderne ved lavvande (Nanocyperetalia)
3140	22.12 x 22.44		Kalkrige oligo-mesotrofe vådområder med benthisk bevoksning i form af Characeae
3150	22.13		Naturlige eutrofe søer med bevoksning af typen Magnopotamion eller Hydrocharition
3160	22.14		Dystrofe søer
3170	22.34	*	Midlertidige vandhuller i Middelhavsegnene

Kode	Bilag I kode	P	Habitat
3180	—	*	Turloughs (Irland)
3220	24.221 og 24.222		De alpine floder og den urteagtige bevoksning langs disses bredder
3221	24.221		Urteagtige samfund langs subalpine floder
3222	24.222		Alpine grus flodlejer
3230	24.223		De alpine floder og den træagtige bevoksning langs disses bredder i form af Myricaria germanica
3240	24.224		De alpine floder og den træagtige bevoksning langs disses bredder i form af Salix elaeagnos
3250	24.225		Floder i Middelhavsegnene, der er vandførende året rundt, med Glaucium flavum
3260	24.4		Flydebladsvegetation med ranunkler i floderne neden for bjergene og på sletterne
3270	24.52		Chenopodietum rubri i floderne neden for bjergene
3280	24.53		Floder i Middelhavsegnene, der er vandførende året rundt: Paspalo-Agrostidion og træbræmmer langs bredderne med Salix og Populus alba
3290	—		Floder i Middelhavsegnene, som kun er vandførende en del af året
4010	31.11		Nordatlantiske våde hedestrækninger med Erica tetralix
4020	31.12	*	Sydatlantiske våde hedestrækninger med Erica ciliaris og Erica tetralix
4030	31.2		Tørre hedestrækninger (alle undertyper)
4040	31.234	*	Tørre hedestrækninger langs kysterne med Erica vagans og Ulex maritimus
4050	31.3	*	Tørre makaronesiske hedestrækninger med endemiske arter
4060	31.4		Alpine og subalpine hedestrækninger
4070	31.5	*	Krat med Pinus mugo og Rhododendron hirsutum (Mugo-Rhododendretum hirsuti)
4080	31.622		Subarktisk pilekrat
4090	31.7		Oro-mediterrane hedestrækninger med endemiske tornede gyvelarter
5110	31.82		Stabile bevoksninger af Buxus sempervirens på kalkrige klippeskråninger (Berberidion p.)
5120	31.842		Bevoksninger af Genista purgans i bjergene
5130	31.88		Bevoksninger af Juniperus communis på kalkrige hede eller græsarealer
5140	31.89	*	Bevoksninger af Cistus palhinhae på hedestrækninger langs kysten (Junipero-Cistetum palhinhae)
5210	32.131 til 32.135		Enebærbevoksninger
5211	32.131		Mattorals med trægtige bevoksninger af Juniperus oxycedrus
5212	32.132		Mattorals med trægtige bevoksninger af Juniperus phoenica
5213	32.133		Mattorals med trægtige bevoksninger af Juniperus excelsa og J. foetidissima
5214	32.134		Mattorals med trægtige bevoksninger af Juniperus communis
5215	32.135		Mattorals med trægtige bevoksninger af Juniperus drupacea
5220	32.17	*	Matorrals med Zyziphus
5230	32.18	*	Matorrals med Laurus nobilis

Kode	Bilag I kode	P	Habitat
5310	32.216		Laurbærkrat
5320	32.217		Lave bevoksninger af Euphorbes tæt ved skrænter
5330	32.22 til 32.26		Samtlige typer
5331	32.22		Træagtige bevoksninger med vortemælk
5332	32.23		Garrigucs bevoksninger
5333	32.24		Palmetto busk-bevoksning
5334	32.25		Ørkenagtig krat
5335	32.26		Termo-mediterrane gyvel-bevoksninger (retamares)
5410	33.1		Phrygana med Astralago-Plantaginetum subulatae
5420	33.3		Phrygana med Sarcopoterium spinosum
5430	33.4		Kreta-arter (Euphorbieto-Verbascion)
6110	34.11	*	Kalkrige græsarealer af karstform (Alysso-Sedion albi)
6120	34.12	*	Kalkrige græsarealer på tørkepræget (xerisk) sand (Koelerion glaucae)
6130	34.2		Calmejholdige græsarealer
6140	36.314		Siliciumholdige græsarealer i Pyrenæerne med Festuca eskia
6150	36.32		Boreal-alpine siliciumholdige græsarealer
6160	36.36		Siliciumholdige iberiske græsarealer med Festuca indigesta
6170	36.41 til 36.45		Kalkrige alpine græsarealer
6171	36.41		Ruststar enge og lignende samfund
6172	36.42		Vindpåvirkede siv-grønsvær
6173	36.43		Steppe og stenrose græsland
6174	36.44		Alpine samfund påvirket af tungmetaller
6175	36.45		Oro-mediterrane eksponeret græsland
6180	36.5		Orofile makaronesiske græsarealer
6210	34.31 til 34.34	*	På kalkrig grund (Festuco Brometalia) (*lokaliteter med bemærkelsesværdige orkideer)
6211	34.31	*	Sub-kontinental steppe græsland
6212	34.32	*	Sub-atlantisk semi-tør kalkpåvirket græsland
6213	34.33	*	Sub-atlantisk ekstrem-tør kalkpåvirket græsland
6214	34.34	*	Centraleuropæisk kalk- og siliciumpåvirket græsland
6220	34.5	*	Sub-steppeagtige strækninger med græsser og enårige urter (Thero-Brachypodietea)
6230	35.1	*	Naturlige Nardus-græsbevoksninger med talrige arter på siliciumholdige substrater i bjergområder (og områder neden for i det kontinentale Europa)
6240	34.31	*	Subkontinentale steppeagtige græsarealer
6250	34.91	*	Pannoniske stepper
6260	34.A1	*	Pannoniske sandstepper
6310	32.11		Med Quercus suber og/eller Quercus ilex

Kode	Bilag I kode	P	Habitat
6410	37.31		Fattigkær, græstyper på kalk og ler med Molinia (Eu-Molinion)
6420	37.4		Mediterrane græsarealer med høje græsser og siv (Molinion-Holoschoenion)
6430	37.7 og 37.8		Megaphorbiaies eutrophes
6431	37.7		Fugtige, høje urteoverdrev
6432	37.8		Subalpine og alpine høje úrtesamfund
6440	—		Græsarealer, som oversvømmes, med Cnidion venosae
6510	38.2		Fattigt bevoksede lavtliggende bjergenge til hø (Alopecurus pratensis, Sanguisorba officinalis)
6520	38.3		Højtliggende bjergenge til hø (britiske typer med Geranium sylvaticum)
7110	51.1	*	Aktive højmoser
7120	51.2		Nedbrudte højmoser (med mulighed for naturlig regeneration)
7130	52.1 og 52.2	*	Tørvedække (*kun aktive moser)
7131	52.1	*	Lavlandstørvemoser
7132	52.2	*	Højlandstørvemoser
7140	54.5		Transitionstørv og skælvende tørv
7150	54.6		Lavninger på tørvesubtrat (Rhynchosporion)
7210	53.3	*	Kalkrige moser med Cladium mariscus og Carex davalliana
7220	54.12	*	Kalkaflejrende kilder med tuf-bevoksninger (Cratoneurion)
7230	54.2		Alkaliske lavmoser
7240	54.3	*	Alpine bevoksninger af pionertype med Caricion bicoloris-atrofuscae
7310	54.8	*	Aapa moser
7320	54.9	*	Palsa moser
8110	61.1		Siliciumholdige
8120	61.2		Eutriske
8130	61.3		I det vestlige Middelhavsområde, termofile alpine
8140	61.4		På Balkan
8150	61.5		Siliciumholdige mellemeuropæiske
8160	61.6	*	Kalkrige mellemeuropæiske
8210	62.1 og 62.1A		Kalkrige undertyper
8211	62.11		Vest Eu-mediterrane og Oro-iberiske kalk-klipper
8212	62.12		Central Pyrenæiske kalk-klipper
8213	62.13		Liguriske-Apennine kalk-klipper
8214	62.14		Syditalienske kalk-klipper
8215	62.15		Alpine og sub-mediterrane kalk-klipper
8216	62.16		Eu-mediterrane græske kalk-klipper
8217	62.17		Ægæiske klipper
8218	62.18		Sydgræske bjergklipper

Kode	Bilag I kode	P	Habitat
8219	62.19		Centralgræske bjergklipper
821A	62.1A		Nordgræske kalk-klipper
8220	62.2		De siliciumholdige undertyper
8230	62.3		Pioner-græsvækst på klippeflader
8240	62.4	*	Kalkstensplateauer
8310	65		Klippehuler, der endnu ikke er åbne for offentligheden
8320	—		Lavamarker og naturlige kratere heri
8330	—.		Havgrotter, der står helt eller delvis under vand
8340	—		Permanente gletschere
9010	42.C	*	Vestlig tajga
9110	41.11		Bøgeskove med Luzulo-Fagetum
9120	41.12		Bøgeskove med Ilex og Taxus, rige på epifytter (Ilici-Fagion)
9130	41.13		Bøgeskove med Asperulo-Fagetum
9140	41.15		Subalpine bøgeskove med Acer og Rumes arifolius
9150	41.16		Bøgeskove på kalkrig bund (Cephalanthero-Fagion)
9160	41.24		Ege-avnbøgskove med Stellario-Carpinetum
9170	41.26		Ege-avnbøgskove med Galio-Carpinetum
9180	41.4	*	Skove i slugter med Tilio-Acerion
9190	41.51		Gamle egeskove på surbund med Quercus robur på sandsletterne
91A0	41.53		Gamle egeskove med Ilex og Blechnum på De Britiske Øer
91B0	41.86		Askeskove med Fraxinus angustifolia
91C0	42.51	*	Kaledoniske skove
91D0	44.A1 til 44.A4	*	Skovbevoksede tørvemoser
91D1	44.A1	*	Birkeskove med tørvemos
91D2	44.A2	*	Skovmoser med skotsk fyr
91D3	44.A3	*	Skovmoser med bjergfyr
91D4	44.A4	*	Granskove med tørvemos
91E0	44.3	*	Alluviale residuelle skove (Alnion glutinoso-incanae)
91F0	44.4		Blandskov med eg, elm og ask langs bredderne af større floder
91G0	41.2B	*	Pannoniske ege-avnbøgskove
91H0	41.7374	*	Pannoniske hvidegskove
91I0	41.7A	*	Euro-sibiriske steppeegeskove
9210	41.181	*	Bøgeskove i Appenninerne med Taxus og Ilex
9220	41.184	*	Bøgeskove i Appenninerne Abies alba og bøgeskove med Abies nebrodensis

Kode	Bilag I kode	P	Habitat
9230	41.6		Galicisk-portugisiske egeskove med Quercus robur og Quercus pyrenaica
9240	41.77		Egeskove med Quercus faginea (Den Iberiske Halvø)
9250	41.85		Egeskove med Quercus trojana (Italien og Grækenland)
9260	41.9		Ægte kastanjeskove
9270	41.1A X 42.17		Græske bøgeskove med Abies borisii-regis
9280	41.1B		Bøgeskove med Quercus frainetto
9290	42.A1		Cypresskove (Acero-Cupression)
92A0	44.17		Galleriskove med Salix alba og Populus alba
92B0	44.52		Bevoksninger i form af Rhododendron ponticum, Salix o.a. langs bredderne af vandløb i Middelhavsegnene, som kun er vandførende en del af året
92C0	44.7		Orientalske platanskove (Platanion orientalis)
92D0	44.8		Thermo-mediterrane (Nerio-Tamaricetea) og sydvestiberiske (Securinegion tinctoriae) galleriskove langs floderne
9310	41.7C		Kretensiske skove med Quercus brachyphylla
9320	45.1		Skove med Olea og Ceratonia
9330	45.2		Skove med Quercus suber
9340	45.3		Skove med Quercus ilex
9350	45.5		Skove med Quercus macrolepis
9360	45.61 til 45.63	*	Makaronesiske laurbærskove (Laurus, Ocotea)
9361	45.61	*	Laurbærskove på Azorerne
9362	45.62	*	Laurbærskove på Madeira
9363	45.63	*	Laurbærskove på De Kanariske Øer
9370	45.7	*	Phoenix-daddelpalmelunde
9380	45.8		Skove med Ilex aquifolium
9410	42.21 til 42.23		Surbundsskove (Vaccinio-Piceetea)
9411	42.21		Subalpine granskove i Alperne
9412	42.22		Bjerg granskove i de indre Alper
9413	42.23		Subalpin Hercynisk skove
9420	42.31 og 42.32		Skove med lærk (Larix decidua) og Pinus cembra i Alperne
9421	42.31		Østlige Lærk og Pinus cembra skove på siliciumholdig bund
9422	42.32		Østlige Lærk og Pinus cembra skove på kalkholdig bund
9430	42.4		Skove med Pinus uncinata (*på gips-eller kalkrige substrater)
9510	42.14	*	Appenninske granskove med Abies alba og Picea excelsa
9520	42.19		Granskove med Abies pinsapo
9530	42.61 til 42.66	*	Mediterrane fyrreskove med endemiske sortfyr

Kode	Bilag I kode	P	Habitat
9531	42.61	*	Italienske Pinus nigra skove
9532	42.62	*	Græske Pinus nigra skove
9533	42.63	*	Salzmann's granskove
9534	42.64	*	Korsikanske laricio granskove
9535	42.65	*	Calabrianske laricio granskove
9536	42.66	*	Palla's granskove
9540	42.8		Mediterrane fyrreskove med endemiske mésogéen-fyrretræarter,herunder Pinus mugo og Pinus leucodermis
9550	42.9		Makaronesiske fyrreskove (endemiske)
9560	42.A2 til 42.A5 og 42.A8	*	Endemiske mediterrane skove med Juniperus spp.
9561	42.A2	*	Spanske enebærskove
9562	42.A3	*	Græske enebærskove
9563	42.A4	*	Stinkende enebærskove
9564	42.A5	*	Syriske enebærskove
9565	42.A8	*	Makaronesiske enebær-skove
9570	42.A6	*	Skove med Tetraclinis articulata (Murcia)
9580	42.A71 til 42.A73	*	Skove med Taxus baccata
9581	42.A71	*	Britiske taks-skove
9582	42.A72	*	Corsikanske taks-skove
9583	42.A73	*	Sardinske taks-skove

Tillæg C

Fuglearter nævnt i bilag I til direktiv 79/409/EØF

Nowak code	Artsnavn	Bilag				
		I	II/1	II/2	III/1	III/2
A402	Accipiter brevipes	Y				
A085	Accipiter gentilis					
A400	Accipiter gentilis arrigonii	Y				
A086	Accipiter nisus					
A401	Accipiter nisus granti	Y				
A298	Acrocephalus arundinaceus					
A293	Acrocephalus melanopogon	Y				
A294	Acrocephalus paludicola	Y				
A296	Acrocephalus palustris					
A295	Acrocephalus schoenobaenus					
A297	Acrocephalus scirpaceus					
A168	Actitis hypoleucos					
A324	Aegithalos caudatus					
A223	Aegolius funereus	Y				
A079	Aegypius monachus	Y				
A247	Alauda arvensis					
A200	Alca torda					
A229	Alcedo atthis	Y				
A111	Alectoris barbara	Y		Y	Y	
A411	Alectoris chukar					
A109	Alectoris graeca		Y			
A412	Alectoris graeca saxatilis	Y				
A413	Alectoris graeca whitakeri	Y				
A110	Alectoris rufa		Y		Y	
A203	Alle alle					
A054	Anas acuta		Y			Y
A056	Anas clypeata		Y			Y
A052	Anas crecca		Y			Y
A050	Anas penelope		Y			Y
A053	Anas platyrhynchos		Y		Y	
A055	Anas querquedula		Y			
A051	Anas strepera		Y			
A041	Anser albifrons			Y		
A394	Anser albifrons albifrons					Y
A395	Anser albifrons flavirostris	Y				
A043	Anser anser		Y			Y
A040	Anser brachyrhynchus			Y		
A042	Anser erythropus	Y				
A039	Anser fabalis		Y			
A432	Anthus berthelotii					

Nowak code	Artsnavn	Bilag				
		I	II/1	II/2	III/1	III/2
A255	Anthus campestris	Y				
A258	Anthus cervinus					
A257	Anthus pratensis					
A254	Anthus richardi					
A259	Anthus spinoletta					
A256	Anthus trivialis					
A226	Apus apus					
A424	Apus caffer	Y				
A228	Apus melba					
A227	Apus pallidus					
A425	Apus unicolor					
A405	Aquila adalberti	Y				
A091	Aquila chrysaetos	Y				
A090	Aquila clanga	Y				
A404	Aquila heliaca	Y				
A089	Aquila pomarina	Y				
A028	Ardea cinerea					
A029	Ardea purpurea	Y				
A024	Ardeola ralloides	Y				
A169	Arenaria interpres					
A222	Asio flammeus	Y				
A221	Asio otus					
A218	Athene noctua					
A059	Aythya ferina		Y			Y
A061	Aythya fuligula		Y			Y
A062	Aythya marila			Y		Y
A060	Aythya nyroca	Y				
A263	Bombycilla garrulus					
A104	Bonasa bonasia	Y		Y		
A021	Botaurus stellaris	Y				
A046	Branta bernicla			Y		
A044	Branta canadensis		Y			
A045	Branta leucopsis	Y				
A396	Branta ruficollis	Y				
A215	Bubo bubo	Y				
A025	Bubulcus ibis					
A452	Bucanetes githagineus	Y				
A067	Bucephala clangula			Y		
A387	Bulweria bulwerii	Y				
A133	Burhinus oedicnemus	Y				
A087	Buteo buteo					
A088	Buteo lagopus					
A403	Buteo rufinus	Y				

Nowak code	Artsnavn	Bilag				
		I	II/1	II/2	III/1	III/2
A243	Calandrella brachydactyla	Y				
A431	Calandrella rufescens					
A374	Calcarius lapponicus					
A144	Calidris alba					
A149	Calidris alpina					
A143	Calidris canutus			Y		
A147	Calidris ferruginea					
A148	Calidris maritima					
A145	Calidris minuta					
A146	Calidris temminckii					
A010	Calonectris diomedea	Y				
A224	Caprimulgus europaeus	Y				
A225	Caprimulgus ruficollis					
A366	Carduelis cannabina					
A364	Carduelis carduelis					
A363	Carduelis chloris					
A368	Carduelis flammea					
A367	Carduelis flavirostris					
A365	Carduelis spinus					
A371	Carpodacus erythrinus					
A202	Cepphus grylle					
A268	Cercotrichas galactotes					
A335	Certhia brachydactyla					
A334	Certhia familiaris					
A288	Cettia cetti					
A138	Charadrius alexandrinus					
A417	Charadrius asiaticus					
A136	Charadrius dubius					
A137	Charadrius hiaticula					
A430	Chersophilus duponti	Y				
A416	Chlamydotis undulata	Y				
A196	Chlidonias hybridus	Y				
A198	Chlidonias leucopterus					
A197	Chlidonias niger	Y				
A031	Ciconia ciconia	Y				
A030	Ciconia nigra	Y				
A264	Cinclus cinclus					
A080	Circaetus gallicus	Y				
A081	Circus aeruginosus	Y				
A082	Circus cyaneus	Y				
A083	Circus macrourus	Y				
A084	Circus pygargus	Y				
A289	Cisticola juncidis					
A211	Clamator glandarius					
A064	Clangula hyemalis			Y		

Nowak code	Artsnavn	Bilag				
		I	II/1	II/2	III/1	III/2
A373	Coccothraustes coccothraustes					
A422	Columba bollii	Y				
A423	Columba junoniae	Y				
A206	Columba livia		Y			
A207	Columba oenas			Y		
A208	Columba palumbus		Y		Y	
A421	Columba palumbus azorica	Y				
A455	Columba trocaz	Y				
A231	Coracias garrulus	Y				
A350	Corvus corax					
A349	Corvus corone		Y			
A348	Corvus frugilegus		Y			
A347	Corvus monedula		Y			
A113	Coturnix coturnix			Y		
A122	Crex crex	Y				
A212	Cuculus canorus					
A134	Cursorius cursor	Y				
A454	Cyanopica cyana					
A037	Cygnus bewickii	Y				
A038	Cygnus cygnus	Y				
A036	Cygnus olor			Y		
A253	Delichon urbica					
A239	Dendrocopos leucotos	Y				
A237	Dendrocopos major					
A427	Dendrocopos major canariensis	Y				
A428	Dendrocopos major thanneri	Y				
A238	Dendrocopos medius	Y				
A240	Dendrocopos minor					
A429	Dendrocopus syriacus	Y				
A236	Dryocopus martius	Y				
A027	Egretta alba	Y				
A026	Egretta garzetta	Y				
A399	Elanus caeruleus	Y				
A447	Emberiza caesia	Y				
A378	Emberiza cia					
A446	Emberiza cineracea	Y				
A377	Emberiza cirlus					
A376	Emberiza citrinella					
A379	Emberiza hortulana	Y				
A382	Emberiza melanocephala					
A380	Emberiza pusilla					
A381	Emberiza schoeniclus					
A248	Eremophila alpestris					
A269	Erithacus rubecula					

Nowak code	Artsnavn	Bilag				
		I	II/1	II/2	III/1	III/2.
A139	Eudromias morinellus	Y				
A101	Falco biarmicus	Y				
A098	Falco columbarius	Y				
A100	Falco eleonorae	Y				
A095	Falco naumanni	Y				
A103	Falco peregrinus	Y				
A102	Falco rusticolus	Y				
A099	Falco subbuteo					
A096	Falco tinnunculus					
A097	Falco vespertinus					
A321	Ficedula albicollis	Y				
A322	Ficedula hypoleuca					
A320	Ficedula parva	Y				
A442	Ficedula semitorquata	Y				
A204	Fratercula arctica					
A359	Fringilla coelebs					
A448	Fringilla coelebs ombriosa	Y				
A360	Fringilla montifringilla					
A449	Fringilla teydea	Y				
A125	Fulica atra		Y			Y
A126	Fulica cristata	Y				
A009	Fulmarus glacialis					
A244	Galerida cristata					
A245	Galerida theklae	Y				
A153	Gallinago gallinago		Y			Y
A154	Gallinago media	Y				
A123	Gallinula chloropus			Y		
A342	Garrulus glandarius			Y		
A002	Gavia arctica	Y				
A003	Gavia immer	Y				
A001	Gavia stellata	Y				
A189	Gelochelidon nilotica	Y				
A033	Geronticus eremita					
A135	Glareola pratincola	Y				
A217	Glaucidium passerinum	Y				
A127	Grus grus	Y				
A076	Gypaetus barbatus	Y				
A078	Gyps fulvus	Y				
A130	Haematopus ostralegus			Y		
A426	Halcyon smyrnensis					
A075	Haliaeetus albicilla	Y				
A093	Hieraaetus fasciatus	Y				
A092	Hieraaetus pennatus	Y				
A131	Himantopus himantopus	Y				

Nowak code	Artsnavn	Bilag				
		I	II/1	II/2	III/1	III/2
A299	Hippolais icterina					
A439	Hippolais olivetorum	Y				
A438	Hippolais pallida					
A300	Hippolais polyglotta					
A252	Hirundo daurica					
A251	Hirundo rustica					
A398	Histrionicus histrionicus					
A418	Hoplopterus spinosus	Y				
A014	Hydrobates pelagicus	Y				
A022	Ixobrychus minutus	Y				
A233	Jynx torquilla					
A105	Lagopus lagopus lagopus			Y	Y	
A406	Lagopus lagopus scot./hibernicus		Y		Y	
A106	Lagopus mutus		Y			Y
A408	Lagopus mutus helveticus	Y				
A407	Lagopus mutus pyrenaicus	Y				
A338	Lanius collurio	Y				
A340	Lanius excubitor					
A339	Lanius minor	Y				
A433	Lanius nubicus					
A341	Lanius senator					
A184	Larus argentatus			Y		
A181	Larus audouinii	Y				
A182	Larus canus			Y		
A183	Larus fuscus			Y		
A180	Larus genei	Y				
A185	Larus glaucoides					
A186	Larus hyperboreus					
A187	Larus marinus			Y		
A176	Larus melanocephalus	Y				
A177	Larus minutus					
A179	Larus ridibundus			Y		
A178	Larus sabini					
A150	Limicola falcinellus					
A157	Limosa lapponica	Y		Y		
A156	Limosa limosa			Y		
A291	Locustella fluviatilis					
A292	Locustella luscinioides					
A290	Locustella naevia					
A369	Loxia curvirostra					
A370	Loxia pytyopsittacus					
A451	Loxia scotica	Y				
A246	Lullula arborea	Y				
A270	Luscinia luscinia					

Nowak code	Artsnavn	Bilag				
		I	II/1	II/2	III/1	III/2
A271	Luscinia megarhynchos					
A272	Luscinia svecica	Y				
A152	Lymnocryptes minimus		Y			Y
A057	Marmaronetta angustirostris	Y				
A066	Melanitta fusca			Y		
A065	Melanitta nigra			Y		Y
A242	Melanocorypha calandra	Y				
A068	Mergus albellus	Y				
A070	Mergus merganser			Y		
A069	Mergus serrator			Y		
A230	Merops apiaster					
A383	Miliaria calandra					
A073	Milvus migrans	Y				
A074	Milvus milvus	Y				
A280	Monticola saxatilis					
A281	Monticola solitarius					
A358	Montifringilla nivalis					
A262	Motacilla alba					
A261	Motacilla cinerea					
A260	Motacilla flava					
A441	Muscicapa latirostris					
A319	Muscicapa striata					
A077	Neophron percnopterus	Y				
A058	Netta rufina			Y		
A344	Nucifraga caryocatactes					
A160	Numenius arquata			Y		
A158	Numenius phaeopus			Y		
A159	Numenius tenuirostris	Y				
A216	Nyctea scandiaca	Y				
A023	Nycticorax nycticorax	Y				
A390	Oceanodroma castro	Y				
A015	Oceanodroma leucorhoa	Y				
A278	Oenanthe hispanica					
A435	Oenanthe isabellina					
A436	Oenanthe leucopyga					
A279	Oenanthe leucura	Y				
A277	Oenanthe oenanthe					
A337	Oriolus oriolus					
A129	Otis tarda	Y				
A214	Otus scops					
A071	Oxyura leucocephala	Y				
A094	Pandion haliaetus	Y				
A323	Panurus biarmicus					
A328	Parus ater					

Nowak code	Artsnavn	Bilag				
		I	II/1	II/2	III/1	III/2
A329	Parus caeruleus					
A327	Parus cristatus					
A443	Parus lugubris					
A330	Parus major					
A326	Parus montanus					
A325	Parus palustris					
A354	Passer domesticus					
A355	Passer hispaniolensis					
A356	Passer montanus					
A389	Pelagodroma marina	Y				
A020	Pelecanus crispus	Y				
A019	Pelecanus onocrotalus	Y				
A112	Perdix perdix		Y		Y	
A415	Perdix perdix hispaniensis	Y				
A414	Perdix perdix italica	Y				
A072	Pernis apivorus	Y				
A357	Petronia petronia					
A018	Phalacrocorax aristotelis					
A392	Phalacrocorax aristotelis desmarestii	Y				
A017	Phalacrocorax carbo					
A391	Phalacrocorax carbo sinensis	Y				
A393	Phalacrocorax pygmeus	Y				
A171	Phalaropus fulicarius					
A170	Phalaropus lobatus	Y				
A115	Phasianus colchicus		Y		Y	
A151	Philomachus pugnax	Y		Y		
A035	Phoenicopterus ruber	Y				
A273	Phoenicurus ochruros					
A274	Phoenicurus phoenicurus					
A313	Phylloscopus bonelli					
A315	Phylloscopus collybita					
A314	Phylloscopus sibilatrix					
A312	Phylloscopus trochiloides					
A316	Phylloscopus trochilus					
A343	Pica pica		Y			
A241	Picoides tridactylus	Y				
A234	Picus canus	Y				
A235	Picus viridis					
A034	Platalea leucorodia	Y				
A375	Plectrophenax nivalis					
A032	Plegadis falcinellus	Y				
A140	Pluvialis apricaria	Y		Y		Y
A141	Pluvialis squatarola			Y		
A007	Podiceps auritus	Y				

Nowak code	Artsnavn	Bilag				
		I	II/1	II/2	III/1	III/2
A005	Podiceps cristatus					
A006	Podiceps grisegena					
A008	Podiceps nigricollis					
A124	Porphyrio porphyrio	Y				
A120	Porzana parva	Y				
A119	Porzana porzana	Y				
A121	Porzana pusilla	Y				
A267	Prunella collaris					
A266	Prunella modularis					
A205	Pterocles alchata	Y				
A420	Pterocles orientalis	Y				
A386	Pterodroma feae	Y				
A385	Pterodroma madeira	Y				
A250	Ptyonoprogne rupestris					
A388	Puffinus assimilis	Y				
A011	Puffinus gravis					
A012	Puffinus griseus					
A013	Puffinus puffinus					
A384	Puffinus puffinus mauretanicus	Y				
A345	Pyrrhocorax graculus					
A346	Pyrrhocorax pyrrhocorax	Y				
A453	Pyrrhula murina	Y				
A372	Pyrrhula pyrrhula					
A118	Rallus aquaticus			Y		
A132	Recurvirostra avosetta	Y				
A318	Regulus ignicapillus					
A317	Regulus regulus					
A336	Remiz pendulinus					
A249	Riparia riparia					
A188	Rissa tridactyla					
A437	Saxicola dacotiae	Y				
A275	Saxicola rubetra					
A276	Saxicola torquata					
A155	Scolopax rusticola		Y			Y
A450	Serinus canaria					
A362	Serinus citrinella					
A361	Serinus serinus					
A332	Sitta europaea					
A444	Sitta krueperi	Y				
A445	Sitta neumayer					
A331	Sitta whiteheadi	Y				
A063	Somateria mollissima			Y		Y
A174	Stercorarius longicaudus					
A173	Stercorarius parasiticus					

Nowak code	Artsnavn	Bilag				
		I	II/1	II/2	III/1	III/2
A172	Stercorarius pomarinus					
A175	Stercorarius skua					
A195	Sterna albifrons	Y				
A190	Sterna caspia	Y				
A192	Sterna dougallii	Y				
A193	Sterna hirundo	Y				
A194	Sterna paradisaea	Y				
A191	Sterna sandvicensis	Y				
A209	Streptopelia decaocto			Y		
A210	Streptopelia turtur			Y		
A219	Strix aluco					
A457	Strix nebulosa	Y				
A220	Strix uralensis	Y				
A353	Sturnus roseus					
A352	Sturnus unicolor					
A351	Sturnus vulgaris					
A016	Sula bassana					
A456	Surnia ulula	Y				
A311	Sylvia atricapilla					
A310	Sylvia borin					
A304	Sylvia cantillans					
A309	Sylvia communis					
A303	Sylvia conspicillata					
A308	Sylvia curruca					
A306	Sylvia hortensis					
A305	Sylvia melanocephala					
A307	Sylvia nisoria	Y				
A440	Sylvia rueppelli	Y				
A301	Sylvia sarda	Y				
A302	Sylvia undata	Y				
A004	Tachybaptus ruficollis					
A397	Tadorna ferruginea	Y				
A048	Tadorna tadorna					
A107	Tetrao tetrix			Y		
A410	Tetrao tetrix britannicus					Y
A409	Tetrao tetrix tetrix	Y				
A108	Tetrao urogallus	Y		Y		Y
A128	Tetrax tetrax	Y				
A333	Tichodroma muraria					
A161	Tringa erythropus			Y		
A166	Tringa glareola	Y				
A164	Tringa nebularia			Y		
A165	Tringa ochropus					

Nowak code	Artsnavn	Bilag				
		I	II/1	II/2	III/1	III/2
A163	Tringa stagnatilis					
A162	Tringa totanus			Y		
A265	Troglodytes troglodytes					
A434	Troglodytes troglodytes fridanensis	Y				
A286	Turdus iliacus			Y		
A283	Turdus merula			Y		
A285	Turdus philomelos			Y		
A284	Turdus pilaris			Y		
A282	Turdus torquatus					
A287	Turdus viscivorus			Y		
A117	Turnix sylvatica	Y				
A213	Tyto alba					
A232	Upupa epops					
A199	Uria aalge					
A419	Uria aalge ibericus	Y				
A142	Vanellus vanellus			Y		
A167	Xenus cinereus	Y				

Pattedyr nævnt i bilag II til direktiv 92/43/EØF

Kode	P	Artsnavn	Bilag		
			II	IV	V
1101	*	Acipenser sturio Linnaeus 1758	Y	Y	
1120		Alburnus albidus (Costa 1838)	Y		
1119		Alburnus vulturius	Y		
1911	*	Alopex lagopus	Y	Y	
1102		Alosa alosa (Linnaeus 1758)	Y		Y
1103		Alosa fallax (Lacepède 1800)	Y		Y
1187	*	Alytes muletensis (Sanchez & Androver)	Y	Y	
1133		Anaecypris hispanica (Steindachner 1866)	Y	Y	
1152		Aphanius fasciatus Cuvier & Valenciennes 1821	Y		
1151		Aphanius iberus (Valenciennes 1846)	Y		
1051		Apteromantis aptera	Y	Y	
1130		Aspius aspius (Linnaeus 1758)	Y		Y
1092		Austropotamobius pallipes	Y		Y
1049		Baetica ustulata	Y	Y	
1308		Barbastella barbastellus (Schreber)	Y	Y	
1143		Barbus capito	Y		Y
1142		Barbus comiza Steindachner 1865	Y		Y
1138		Barbus meridionalis Risso 1826	Y		Y
1137		Barbus plebejus Valenciennes 1842	Y		Y
1188		Bombina bombina (Linnaeus)	Y	Y	
1193		Bombina variegata (Linnaeus)	Y	Y	
1085		Buprestis splendens	Y	Y	
1078	*	Callimorpha quadripunctata	Y		
1352	*	Canis lupus Linnaeus	Y	Y	Y
1372		Capra aegagrus Erxleben	Y	Y	
1370	*	Capra pyrenaica Schinz pyrenaica	Y	Y	
1914	*	Carabus menetresi pacholei	Y		
1080	*	Carabus olympiae	Y	Y	
1224	*	Caretta caretta (Linnaeus)	Y	Y	
1011		Caseolus calculus	Y	Y	
1010		Caseolus commixta	Y	Y	
1009		Caseolus sphaerula	Y	Y	
1337		Castor fiber Linnaeus	Y	Y	Y
1088		Cerambyx cerdo	Y	Y	
1367	*	Cervus elaphus Linnaeus corsicanus Erxleben	Y	Y	
1141		Chalcalburnus chalcoides (Guldenstaedt 1772)	Y		
1273		Chalcides occidentalis	Y	Y	
1172		Chioglossa lusitanica Bocage	Y	Y	
1115		Chondrostoma genei Bonaparte 1832	Y		
1128		Chondrostoma lusitanicum Collares-Pereira 1980	Y		
1116		Chondrostoma polylepis Steindachner 1866	Y		
1140		Chondrostoma soetta Bonaparte 1832	Y		

Kode	P	Artsnavn	Bilag		
			II	IV	V
1126		Chondrostoma toxostoma Vallot 1837	Y		
1147		Cobitis conspersa Cantori	Y		
1148		Cobitis larvata De Filippi 1859	Y		
1149		Cobitis taenia Linnaeus 1758	Y		
1144		Cobitis trichonica Stephanidis 1974	Y		
1045		Coenagrion hylas	Y		
1044		Coenagrion mercuriale	Y		
1071		Coenonympha oedippus	Y	Y	
1047		Cordulegaster trinacriae	Y	Y	
1113	*	Coregonus oxyrhynchus (Linnaeus 1758)	Y	Y	
1161		Cottus ferruginosus	Y		
1163		Cottus gobio Linnaeus 1758	Y		
1162		Cottus petiti Bacescu 1964	Y		
1086		Cucujus cinnaberinus	Y	Y	
1195		Discoglossus jeanneae Busack	Y	Y	
1196		Discoglossus montalentii	Y	Y	
1190		Discoglossus sardus	Y	Y	
1004		Discula leacockiana	Y	Y	
1002		Discula tabellata	Y	Y	
1022		Discus defloratus	Y	Y	
1023		Discus guerinianus	Y	Y	
1081		Dytiscus latissimus	Y	Y	
1279		Elaphe quatuorlineata (Lacépède)	Y	Y	
1293		Elaphe situla (Linnaeus)	Y	Y	
1007		Elona quimperiana	Y	Y	
1220		Emys orbicularis (Linnaeus)	Y	Y	
1072		Erebia calcaria	Y	Y	
1073		Erebia christi	Y	Y	
1074		Eriogaster catax	Y	Y	
1098		Eudontomyzon spp.	Y		
1065		Euphydryas aurinia	Y		
1301		Galemys pyrenaicus (Geoffroy)	Y	Y	
1255		Gallotia galloti insulanagae Martín	Y	Y	
1242	*	Gallotia simonyi (Steindachner)	Y	Y	
1024		Geomalacus maculosus	Y	Y	
1006		Geomitra moniziana	Y	Y	
1124		Gobio albipinnatus Lukash 1933	Y		
1122		Gobio uranoscopus (Agassiz 1828)	Y		
1046		Gomphus graslinii	Y	Y	
1075		Graellsia isabellae	Y		Y
1082		Graphoderus bilineatus	Y	Y	
1912	*	Gulo gulo	Y	Y	
1157		Gymnocephalus schraetzer (Linnaeus 1758)	Y		Y
1364		Halichoerus grypus (Fabricius)	Y		Y

Kode	P	Artsnavn	Bilag		
			II	IV	V
1915		Helicopsis striata austriaca	Y		
1025		Helix subplicata	Y	Y	
1105		Hucho hucho (Linnaeus 1758)	Y		Y
1052		Hypodryas maturna	Y	Y	
1118		Iberocypris palaciosi (Doadrio 1980)	Y		
1249		Lacerta monticola Boulenger	Y	Y	
1259		Lacerta schreiberi Bedriaga	Y	Y	
1117	*	Ladigesocypris ghigii (Gianferrari 1927)	Y		
1099		Lampetra fluviatilis (Linnaeus 1758)	Y		Y
1096		Lampetra planeri (Bloch 1784)	Y		
1017		Leiostyla abbreviata	Y	Y	
1018		Leiostyla cassida	Y	Y	
1019		Leiostyla corneocostata	Y	Y	
1020		Leiostyla gibba	Y	Y	
1021		Leiostyla lamellosa	Y	Y	
1097		Lethenteron zanandreai (Vladykov 1955)	Y		Y
1132		Leuciscus lucumonis Bianco 1982	Y		
1131		Leuciscus souffia Risso 1826	Y		
1042		Leucorrhinia pectoralis	Y	Y	
1079		Limoniscus violaceus	Y		
1043		Lindenia tetraphylla	Y	Y	
1083		Lucanus cervus	Y		
1355		Lutra lutra (Linnaeus)	Y	Y	
1060		Lycaena dispar	Y	Y	
1361		Lynx lynx Linnaeus	Y	Y	
1362	*	Lynx pardina (Themminck)	Y	Y	
1036		Macromia splendens	Y	Y	
1061		Maculinea nausithous	Y	Y	
1059		Maculinea teleius	Y	Y	
1029		Margaritifera margaritifera	Y		Y
1222		Mauremys caspica	Y	Y	
1221		Mauremys leprosa (Schweigger)	Y	Y	
1062		Melanargia arge	Y	Y	
1176		Mertensiella luschani (Steindachner)	Y		
1338		Microtus cabrerae Thomas	Y	Y	
1340	*	Microtus oeconomus (Pallas) arenicola	Y	Y	
1310		Miniopterus schreibersi (Kuhl)	Y	Y	
1145		Misgurnus fossilis (Linnaeus 1758)	Y		
1366	*	Monachus monachus (Hermann)	Y	Y	
1089		Morimus funereus	Y		
1356		Mustela lutreola Linnaeus	Y	Y	
1323		Myotis bechsteinii (Kuhl)	Y	Y	
1307		Myotis blythii (Tomes)	Y	Y	
1316		Myotis capaccinii Bonaparte	Y	Y	

Kode	P	Artsnavn	Bilag		
			II	IV	V
1318		Myotis dasycneme Boie	Y	Y	
1321		Myotis emarginatus (Geoffroy)	Y	Y	
1324		Myotis myotis (Borkhausen)	Y	Y	
1037		Ophiogomphus cecilia	Y	Y	
1084	*	Osmoderma eremita	Y	Y	
1373		Ovis ammon Linnaeus musimon Pallas	Y	Y	
1041		Oxygastra curtisii	Y	Y	
1156		Padogobius nigricans (Canestrini 1867)	Y		
1155		Padogobius panizzae (Verga 1841)	Y		
1055		Papilio hospiton	Y	Y	
1199	*	Pelobates fuscus Laurenti insubricus	Y		
1095		Petromyzon marinus Linnaeus 1758	Y		
1913	*	Phoca hispida saimensis	Y	Y	
1365		Phoca vitulina Linnaeus	Y		Y
1351		Phocaena phocaena (Linnaeus)	Y	Y	
1129		Phoxinellus spp.	Y		
1229		Phyllodactylus europaeus	Y	Y	
1063		Plebicula golgus	Y	Y	
1265		Podarcis lilfordi (Günther)	Y	Y	
1252		Podarcis pityusensis (Boscá)	Y	Y	
1154		Pomatoschistus canestrini (Nini 1882)	Y		
1186		Proteus anguinus Laurenti	Y	Y	
1910	*	Pteromys volans (Sciuropterus russicus)	Y	Y	
1215		Rana latastei Boulenger	Y	Y	
1306		Rhinolophus blasii Peters	Y	Y	
1305		Rhinolophus euryale Blasius	Y	Y	
1304		Rhinolophus ferrumequinum (Schreber)	Y	Y	
1303		Rhinolophus hipposideros (Bechstein)	Y	Y	
1302		Rhinolophus mehelyi Matschie	Y	Y	
1134		Rhodeus sericeus amarus (Pallas 1776)	Y		
1087	*	Rosalia alpina	Y	Y	
1374	*	Rupicapra ornata Neumann	Y	Y	
1371		Rupicapra rupicapra Linnaeus balcanica Bolkay	Y	Y	
1123		Rutilus alburnoides (Steindachner 1866)	Y		
1127		Rutilus arcasii (Steindachner 1866)	Y		
1139		Rutilus frisii meidingeri (Heckel 1852)	Y		Y
1125		Rutilus lemmingii (Steindachner 1866)	Y		
1135		Rutilus macrolepidotus (Steindachner 1866)	Y		
1114		Rutilus pigus (Lacépède 1804)	Y		
1136		Rutilus rubilio (Bonaparte 1837)	Y		
1146		Sabanejewia aurata (Filippi 1865)	Y		
1169	*	Salamandra salamandra (Linnaeus) aurorae	Y		
1175		Salamandrina terdigitata	Y	Y	
1108		Salmo macrostigma (Dumeril 1858)	Y		

Kode	P	Artsnavn	Bilag		
			II	IV	V
1107		Salmo marmoratus Cuvier 1817	Y		
1106		Salmo salar Linnaeus 1758	Y		Y
1121		Scardinius graecus Stephanidis 1937	Y		
1150		Silurus aristotelis (Garman 1890)	Y		Y
1181		Speleomantes ambrosii	Y	Y	
1182		Speleomantes flavus	Y	Y	
1180		Speleomantes genei	Y	Y	
1184		Speleomantes imperialis	Y	Y	
1183		Speleomantes supramontes	Y	Y	
1335		Spermophilus citellus Linnaeus	Y		
1219		Testudo graeca	Y	Y	
1217		Testudo hermanni (Gmelin)	Y	Y	
1218		Testudo marginata	Y	Y	
1166		Triturus cristatus (Laurenti)	Y	Y	
1349		Tursiops truncatus (Montagu)	Y	Y	
1032		Unio crassus	Y	Y	
1354	*	Ursus arctos Linnaeus	Y	Y	
1153	*	Valencia hispanica (Valenciennes 1846)	Y	Y	
1014		Vertigo angustior	Y		
1015		Vertigo genesii	Y		
1013		Vertigo geyeri	Y		
1016		Vertigo moulinsiana	Y		
1296	*	Vipera schweizeri Werner	Y	Y	
1298		Vipera ursinii (Bonaparte)	Y	Y	
1160		Zingel streber (Siebold 1863)	Y		

Planter nævnt i bilag II til direktiv 92/43/EØF

Kode	P	Artsnavn	Bilag		
			II	IV	V
1431	*	Abies nebrodensis (Lojac.) Mattei	Y	Y	
1475	*	Aconitum corsicum Gayer	Y	Y	
1479		Adonis distorta Ten.	Y	Y	
1517		Aeonium gomeraense Praeger	Y	Y	
1518		Aeonium saundersii Bolle	Y	Y	
1519		Aichryson dumosum (Lowe) Praeg.	Y	Y	
1516		Aldrovanda vesiculosa L.	Y	Y	
1847		Allium grosii Font Quer	Y	Y	
1508		Alyssum pyrenaicum Lapeyr.	Y	Y	
1615		Ammi trifoliatum (H.C. Watson) Trelease	Y	Y	
1559	*	Anagyris latifolia Brouss. ex Willd.	Y	Y	
1674	*	Anchusa crispa Viv.	Y	Y	
1855	*	Androcymbium psammophilum Svent.	Y	Y	
1842	*	Androcymbium rechingeri Greuter	Y	Y	
1630		Androsace mathildae Levier	Y	Y	
1632		Androsace pyrenaica Lam.	Y	Y	
1807		Andryala crithmifolia Ait.	Y	Y	
1607	*	Angelica heterocarpa Lloyd	Y	Y	
1617		Angelica palustris (Besser) Hoffm.	Y	Y	
1766	*	Anthemis glaberrima (Rech. f.) Greuter	Y	Y	
1553		Anthyllis hystrix Cardona, Contandr. & E. Sierra	Y	Y	
1560		Anthyllis lemanniana Lowe	Y	Y	
1723		Antirrhinum charidemi Lange	Y	Y	
1619	*	Apium bermejoi Llorens	Y	Y	
1614		Apium repens (Jacq.) Lag.	Y	Y	
1474		Aquilegia bertolonii Schott	Y	Y	
1473		Aquilegia kitaibelii Schott	Y	Y	
1472	*	Aquilegia pyrenaica D.C. cazorensis (Heywood) Galiano	Y	Y	
1507		Arabis sadina (Samp.) P. Cout.	Y	Y	
1439		Arceuthobium azoricum Wiens & Hawksw	Y	Y	
1470	*	Arenaria nevadensis Boiss. & Reuter	Y	Y	
1453		Arenaria provincialis Chater & Halliday	Y	Y	
1812	*	Argyranthemum lidii Humphries	Y	Y	
1824		Argyranthemum thalassophylum (Svent.) Hump.	Y	Y	
1823		Argyranthemum winterii (Svent.) Humphries	Y	Y	
1645		Armeria berlengensis Daveau	Y	Y	
1646	*	Armeria helodes Martini & Pold	Y	Y	
1637		Armeria neglecta Girard	Y	Y	
1638		Armeria pseudarmeria (Murray) Mansfeld	Y	Y	
1644	*	Armeria rouyana Daveau	Y	Y	

Kode	P	Artsnavn	Bilag		
			II	IV	V
1636		Armeria soleirolii (Duby) Godron	Y	Y	
1635		Armeria velutina Welv. ex Boiss. & Reuter	Y	Y	
1765	*	Artemisia granatensis Boiss.	Y	Y	
1916	*	Artemisia laciniata Willd.	Y	Y	
1917	*	Artemisia pancicii (Janka) Ronn.	Y	Y	
1840	*	Asphodelus bento-rainhae P. Silva	Y	Y	
1423		Asplenium jahandiezii (Litard.) Rouy	Y	Y	
1802	*	Aster pyrenaeus Desf. ex DC.	Y	Y	
1757	*	Aster sorrentinii (Tod) Lojac.	Y	Y	
1543	*	Astragalus algarbiensis Coss. ex Bunge	Y	Y	
1558	*	Astragalus aquilanus Anzalone	Y	Y	
1557		Astragalus centralpinus Braun-Blanquet	Y	Y	
1548	*	Astragalus maritimus Moris	Y	Y	
1544		Astragalus tremolsianus Pau	Y	Y	
1555	*	Astragalus verrucosus Moris	Y	Y	
1748		Asyneuma giganteum (Boiss.) Bornm.	Y	Y	
1613		Athamanta cortiana Ferrarini	Y	Y	
1822	*	Atractylis arbuscula Svent. & Michaelis	Y	Y	
1811		Atractylis preauxiana Schultz.	Y	Y	
1707	*	Atropa baetica Willk.	Y	Y	
1886		Avenula hackelii (Henriq.) Holub	Y	Y	
1755	*	Azorina vidalii (H.C. Watson) Feer	Y	Y	
1445	*	Bassia saxicola (Guss.) A.J.Scott	Y	Y	
1535	*	Bencomia brachystachya Svent.	Y	Y	
1536		Bencomia sphaerocarpa Svent.	Y	Y	
1446		Beta patula Ait.	Y	Y	
1506	*	Biscutella neustriaca Bonnet	Y	Y	
1505		Biscutella vincentina (Samp.) Rothm.	Y	Y	
1500		Boleum asperum (Pers.) Desvaux	Y	Y	
1872	*	Borderea chouardii (Gausen) Heslot	Y	Y	
1419		Botrychium simplex Hitchc.	Y	Y	
1498		Brassica glabrescens Poldini	Y	Y	
1496		Brassica insularis Moris	Y	Y	
1494	*	Brassica macrocarpa Guss.	Y	Y	
1882		Bromus grossus Desf. ex DC.	Y	Y	
1385		Bruchia vogesiaca Schwaegr.	Y		
1388	*	Bryoerythrophyllum machadoanum (Sergio) M. Hill	Y		
1605	*	Bupleurum capillare Boiss. & Heldr.	Y	Y	
1616		Bupleurum handiense (Bolle) Kunkel	Y	Y	
1606	*	Bupleurum kakiskalae Greuter	Y	Y	
1386		Buxbaumia viridis (Moug. ex Lam. & DC.) Brid. ex Moug. & Nestl.	Y		
1832		Caldesia parnassifolia (L.) Parl.	Y	Y	

Kode	P	Artsnavn	Bilag		
			II	IV	V
1810		Calendula maderensis DC.	Y	Y	
1751	*	Campanula sabatia De Not.	Y	Y	
1659		Caralluma burchardii N.E. Brown	Y	Y	
1760	*	Carduus myriacanthus Salzm. ex DC.	Y	Y	
1899		Carex malato-belizii Raymond	Y	Y	
1897	*	Carex panormitana Guss.	Y	Y	
1770	*	Centaurea alba L. heldreichii (Halacsy) Dostal	Y	Y	
1830	*	Centaurea alba L. princeps (Boiss. & Heldr.) Gugler	Y	Y	
1806	*	Centaurea attica Nyman megarensis (Halacsy & Hayek) Dostal	Y	Y	
1794	*	Centaurea balearica J.D. Rodriguez	Y	Y	
1796	*	Centaurea borjae Valdes-Berm. & Rivas Goday	Y	Y	
1772	*	Centaurea citricolor Font Quer	Y	Y	
1801		Centaurea corymbosa Pourret	Y	Y	
1774		Centaurea gadorensis G. Bianca	Y	Y	
1791	*	Centaurea horrida Badaro	Y	Y	
1776	*	Centaurea kalambakensis Freyn & Sint.	Y	Y	
1798		Centaurea kartschiana Scop.	Y	Y	
1778	*	Centaurea lactiflora Halacsy	Y	Y	
1793		Centaurea micrantha Hoffmanns. & Link herminii (Rouy) Dostal	Y	Y	
1780	*	Centaurea niederi Heldr.	Y	Y	
1799	*	Centaurea peucedanifolia Boiss. & Orph.	Y	Y	
1782	*	Centaurea pinnata Pau	Y	Y	
1795		Centaurea pulvinata (G. Bianca) G. Bianca	Y	Y	
1784		Centaurea rothmalerana (Arènes) Dostàl	Y	Y	
1785		Centaurea vicentina Mariz	Y	Y	
1655	*	Centaurium rigualii Esteve Chueca	Y	Y	
1658	*	Centaurium somedanum Lainz	Y	Y	
1746		Centranthus trinervis (Viv.) Beguinot	Y	Y	
1901	*	Cephalanthera cucullata Boiss. & Heldr.	Y	Y	
1660	*	Ceropegia chrysantha Svent.	Y	Y	
1721		Chaenorhinum serpyllifolium (Lange) Lange lusitanicum R. Fernandes	Y	Y	
1609		Chaerophyllum azoricum Trelease	Y	Y	
1537	*	Chamaemeles coriacea Lindl.	Y	Y	
1814		Cheirolophus duranii (Burchard) Holub	Y	Y	
1828		Cheirolophus ghomerytus (Svent.) Holub	Y	Y	
1808		Cheirolophus junonianus (Svent.) Holub	Y	Y	
1809		Cheirolophus massonianus (Lowe) Hansen	Y	Y	
1826		Cirsium latifolium Lowe	Y	Y	
1596		Cistus chinamadensis Bañares & Romero	Y	Y	
1592		Cistus palhinhae Ingram	Y	Y	
1492		Coincya cintrana (P. Cout.) Pinto da Silva	Y	Y	

Kode	P	Artsnavn	Bilag		
			II	IV	V
1490	*	Coincya rupestris Rouy	Y	Y	
1887		Coleanthus subtilis (Tratt.) Seidl	Y	Y	
1478	*	Consolida samia P.H. Davis	Y	Y	
1663	*	Convolvulus argyrothamnus Greuter	Y	Y	
1666	*	Convolvulus caput-medusae Lowe	Y	Y	
1664	*	Convolvulus fernandesii Pinto da Silva & Teles	Y	Y	
1667	*	Convolvulus lopez-socasii Svent.	Y	Y	
1665	*	Convolvulus massonii A. Dietr.	Y	Y	
1488	*	Coronopus navasii Pau	Y	Y	
1511	*	Crambe arborea Webb ex Christ	Y	Y	
1510		Crambe laevigata DC. ex Christ	Y	Y	
1513	*	Crambe sventenii R. Petters ex Bramwell & Sund.	Y	Y	
1786	*	Crepis crocifolia Boiss & Heldr.	Y	Y	
1787		Crepis granatensis (Willk.) B. Bianca & M. Cueto	Y	Y	
1420		Culcita macrocarpa C. Presl	Y	Y	
1902		Cypripedium calceolus L.	Y	Y	
1546	*	Cytisus aeolicus Guss. ex Lindl.	Y	Y	
1583		Daphne petraea Leybold	Y	Y	
1584	*	Daphne rodriguezii Texidor	Y	Y	
1538		Dendriopterium pulidoi Svent.	Y	Y	
1895		Deschampsia maderensis (Haeck. & Born.)	Y	Y	
1447		Dianthus cintranus Boiss. & Reuter cintranus Boiss. & Reuter	Y	Y	
1469		Dianthus marizii (Samp.) Samp.	Y	Y	
1468		Dianthus rupicola Biv.	Y	Y	
1383		Dichelyma capillaceum (With.) Myr.	Y		
1381		Dicranum viride (Sull. & Lesq.) Lindb.	Y		
1486		Diplotaxis ibicensis (Pau) Gomez-Campo	Y	Y	
1485	*	Diplotaxis siettiana Maire	Y	Y	
1497		Diplotaxis vicentina (P. Cout.) Rothm.	Y	Y	
1380		Distichophyllum carinatum Dix. & Nich.	Y		
1561	*	Dorycnium spectabile Webb & Berthel	Y	Y	
1689		Dracocephalum austriacum L.	Y	Y	
1393		Drepanocladus vernicosus (Mitt.) Warnst.	Y		
1425	*	Dryopteris corleyi Fraser-Jenk.	Y	Y	
1397	*	Echinodium spinosum (Mitt.) Jur.	Y		
1680		Echium candicans L. fil.	Y	Y	
1677	*	Echium gentianoides Webb & Coincy	Y	Y	
1898		Eleocharis carniolica Koch.	Y	Y	
1624		Erica scoparia L. azorica (Hochst.) D.A. Webb	Y	Y	
1789		Erigeron frigidus Boiss. ex DC.	Y	Y	
1570	*	Erodium astragaloides Boiss. & Reuter	Y	Y	
1569		Erodium paularense Fernandez-Gonzalez & Izco	Y	Y	

Kode	P	Artsnavn	Bilag		
			II	IV	V
1568	*	Erodium rupicola Boiss.	Y	Y	
1502		Erucastrum palustre (Pirona) Vis.	Y	Y	
1604		Eryngium alpinum L.	Y	Y	
1603	*	Eryngium viviparum Gay	Y	Y	
1578	*	Euphorbia handiensis Burchard	Y	Y	
1576		Euphorbia lambii Svent.	Y	Y	
1575	*	Euphorbia margalidiana Kuhbier & Lewejohann	Y	Y	
1577		Euphorbia stygiana H.C. Watson	Y	Y	
1573		Euphorbia transtagana Boiss.	Y	Y	
1736	*	Euphrasia azorica Wats	Y	Y	
1720	*	Euphrasia genargentea (Feoli) Diana	Y	Y	
1734		Euphrasia grandiflora Hochst. ex Seub.	Y	Y	
1714		Euphrasia marchesettii Wettst. ex Marches.	Y	Y	
1610		Ferula latipinna Santos	Y	Y	
1884		Festuca brigantina (Markgr.-Dannenb.) Markgr.-Dannenb.	Y	Y	
1888		Festuca duriotagana Franco & R. Afonso	Y	Y	
1885		Festuca elegans Boiss.	Y	Y	
1890		Festuca henriquesii Hack.	Y	Y	
1891		Festuca sumilusitanica Franco & R. Afonso	Y	Y	
1580		Frangula azorica Tutin	Y	Y	
1661	*	Galium litorale Guss.	Y	Y	
1662	*	Galium viridiflorum Boiss. & Reuter	Y	Y	
1893		Gaudinia hispanica Stace & Tutin	Y	Y	
1550		Genista dorycnifolia Font Quer	Y	Y	
1547		Genista holopetala (Fleischm. ex Koch) Baldacci	Y	Y	
1656		Gentiana ligustica R. de Vilm. & Chopinet	Y	Y	
1654		Gentianella anglica (Pugsley) E.F. Warburg	Y	Y	
1571	*	Geranium maderense P.F. Yeo	Y	Y	
1737	*	Globularia ascanii D. Bramwell & Kunkel	Y	Y	
1738	*	Globularia sarcophylla Svent.	Y	Y	
1432	*	Globularia stygia Orph. ex Boiss.	Y	Y	
1907		Goodyera macrophylla Lowe	Y	Y	
1467	*	Gypsophila papillosa P. Porta	Y	Y	
1593		Halimium verticillatum (Brot.) Sennen	Y	Y	
1594		Helianthemum alypoides Losa & Rivas Goday	Y	Y	
1597	*	Helianthemum bystropogophyllum Svent.	Y	Y	
1591		Helianthemum caput-felis Boiss.	Y	Y	
1827		Helichrysum gossypinum Webb	Y	Y	
1829		Helichrysum oligocephala (Svent. & Bzamw.)	Y	Y	
1448		Herniaria algarvica Chaudri	Y	Y	
1449		Herniaria berlengiana (Chaudhri) Franco	Y	Y	
1466	*	Herniaria latifolia Lapeyr. litardierei Gamisans	Y	Y	

Kode	P	Artsnavn	Bilag		
			II	IV	V
1462		Herniaria maritima Link	Y	Y	
1892		Holcus setiglumis Boiss. & Reuter duriensis Pinto da Silva	Y	Y	
1851		Hyacinthoides vicentina (Hoffmanns. & Link) Rothm.	Y	Y	
1422		Hymenophyllum maderensis Gibby & Lovis	Y	Y	
1779		Hymenostemma pseudanthemis (Kunze) Willd.	Y	Y	
1433	*	Hypericum aciferum (Greuter) N.K.B. Robson	Y	Y	
1495	*	Iberis arbuscula Runemark	Y	Y	
1503		Iberis procumbens Lange microcarpa Franco & Pinto da Silva	Y	Y	
1487	*	Ionopsidium acaule (Desf.) Reichenb.	Y	Y	
1499		Ionopsidium savianum (Caruel) Ball ex Arcang.	Y	Y	
1417		Isoetes azorica Durieu & Paiva	Y	Y	
1416		Isoetes boryana Durieu	Y	Y	
1415		Isoetes malinverniana Ces.& De Not.	Y	Y	
1727	*	Isoplexis chalcantha Svent. & O'Shanahan	Y	Y	
1728		Isoplexis isabelliana (Webb & Berthel.) Masferrer	Y	Y	
1752		Jasione crispa (Pourret) Samp. serpentinica Pinto da Silva	Y	Y	
1753		Jasione lusitanica A. DC.	Y	Y	
1652		Jasminum azoricum L.	Y	Y	
1877		Juncus valvatus Link	Y	Y	
1392		Jungermannia handelii (Schiffn.) Amak.	Y		
1805	*	Jurinea cyanoides (L.) Reichenb.	Y	Y	
1800	*	Jurinea fontqueri Cuatrec.	Y	Y	
1444	*	Kochia saxicola Guss.	Y	Y	
1581		Kosteletzkya pentacarpos (L.) Ledeb.	Y	Y	
1438		Kunkeliella subsucculenta Kammer	Y	Y	
1825	*	Lactuca watsoniana Trel.	Y	Y	
1768	*	Lamyropsis microcephala (Moris) Dittrich & Greuter	Y	Y	
1599	*	Laserpitium longiradium Boiss.	Y	Y	
1792		Leontodon boryi Boiss. ex DC.	Y	Y	
1759		Leontodon microcephalus (Boiss. ex DC.) Boiss.	Y	Y	
1790	*	Leontodon siculus (Guss.) Finch & Sell	Y	Y	
1871		Leucojum nicaeense Ard.	Y	Y	
1788		Leuzea longifolia Hoffmanns. & Link	Y	Y	
1758		Ligularia sibirica (L.) Cass.	Y	Y	
1649	*	Limonium arborescens (Brouss.) Kuntze	Y	Y	
1650		Limonium dendroides Svent.	Y	Y	
1633		Limonium dodartii (Girard) O. Kuntze lusitanicum (Daveau) Franco	Y	Y	
1634	*	Limonium insulare (Beg. & Landi) Arrig. & Diana	Y	Y	
1639		Limonium lanceolatum (Hoffmanns. & Link) Franco	Y	Y	
1640		Limonium multiflorum Erben	Y	Y	
1642	*	Limonium pseudolaetum Arrig. & Diana	Y	Y	
1647	*	Limonium spectabile (Svent.) Kunkel & Sunding	Y	Y	

Kode	P	Artsnavn	Bilag		
			II	IV	V
1643	*	Limonium strictissimum (Salzmann) Arrig.	Y	Y	
1648	*	Limonium sventenii Santos & Fernandez Galvan	Y	Y	
1726		Linaria algarviana Chav.	Y	Y	
1716		Linaria coutinhoi Valdés	Y	Y	
1719	*	Linaria ficalhoana Rouy	Y	Y	
1715		Linaria flava (Poiret) Desf.	Y	Y	
1718	*	Linaria hellenica Turrill	Y	Y	
1713	*	Linaria ricardoi Cout.	Y	Y	
1710		Linaria tonzigii Lona	Y	Y	
1717	*	Linaria tursica B. Valdes & Cabezudo	Y	Y	
1572	*	Linum muelleri Moris	Y	Y	
1903		Liparis loeselii (L.) Rich.	Y	Y	
1668	*	Lithodora nitida (H. Ern) R. Fernandes	Y	Y	
1562	*	Lotus azoricus P.W. Ball	Y	Y	
1563		Lotus callis-viridis D. Bramwell & D.H. Davis	Y	Y	
1564	*	Lotus kunkelii (E. Chueca) D. Bramwell & al.	Y	Y	
1831		Luronium natans (L.) Raf.	Y	Y	
1598	*	Lythrum flexuosum Lag.	Y	Y	
1379		Mannia triandra (Scop.) Grolle	Y		
1539		Marcetella maderensis (Born.) Svent.	Y	Y	
1430	*	Marsilea azorica Launert & Paiva	Y	Y	
1427		Marsilea batardae Launert	Y	Y	
1428		Marsilea quadrifolia L.	Y	Y	
1429		Marsilea strigosa Willd.	Y	Y	
1390	*	Marsupella profunda Lindb.	Y		
1579		Maytenus umbellata (R. Br.) Mabb.	Y	Y	
1389		Meesia longiseta Hedw.	Y		
1612		Melanoselinum decipiens (Schrader & Wendl.) Hoffm.	Y	Y	
1556		Melilotus segetalis (Brot.) Ser. fallax Franco	Y	Y	
1697	*	Micromeria taygetea P.H. Davis	Y	Y	
1879		Micropyropsis tuberosa Romero-Zarco & Cabezudo	Y	Y	
1458		Moehringia tommasinii Marches.	Y	Y	
1520		Monanthes wildpretii Bañares & Scholz	Y	Y	
1620		Monizia edulis Lowe	Y	Y	
1850	*	Muscari gussonei (Parl.) Tod.	Y	Y	
1754		Musschia aurea (L.f.) DC.	Y	Y	
1756	*	Musschia wollastonii Lowe	Y	Y	
1678		Myosotis azorica H.C. Watson	Y	Y	
1669		Myosotis lusitanica Schuster	Y	Y	
1679		Myosotis maritima Hochst. in Seub.	Y	Y	
1670		Myosotis rehsteineri Wartm.	Y	Y	
1673		Myosotis retusifolia R. Afonso	Y	Y	

Kode	P	Artsnavn	Bilag		
			II	IV	V
1435	*	Myrica rivas-martinezii Santos.	Y	Y	
1833		Najas flexilis (Willd.) Rostk. & W.L. Schmidt	Y	Y	
1865		Narcissus asturiensis (Jordan) Pugsley	Y	Y	
1863		Narcissus calcicola Mendonça	Y	Y	
1862		Narcissus cyclamineus DC.	Y	Y	
1860		Narcissus fernandesii G. Pedro	Y	Y	
1859		Narcissus humilis (Cav.) Traub	Y	Y	
1858	*	Narcissus nevadensis Pugsley	Y	Y	
1857		Narcissus pseudonarcissus L. nobilis (Haw.) A. Fernandes	Y	Y	
1870		Narcissus scaberulus Henriq.	Y	Y	
1868		Narcissus triandrus (Salisb.) D.A. Webb capax (Salisb.) D.A. Webb	Y	Y	
1869		Narcissus viridiflorus Schousboe	Y	Y	
1600	*	Naufraga balearica Constans & Cannon	Y	Y	
1683		Nepeta dirphya (Boiss.) Heldr. ex Halacsy	Y	Y	
1684	*	Nepeta sphaciotica P.H. Davis	Y	Y	
1396		Notothylas orbicularis (Schwein.) Sull.	Y		
1709		Odontites granatensis Boiss.	Y	Y	
1729		Odontites holliana (Lowe) Benth.	Y	Y	
1601	*	Oenanthe conioides Lange	Y	Y	
1621		Oenanthe divaricata (R. Br.) Mabb.	Y	Y	
1675		Omphalodes kuzinskyana Willk.	Y	Y	
1676	*	Omphalodes littoralis Lehm.	Y	Y	
1549	*	Ononis hackelii Lange	Y	Y	
1815	*	Onopordum carduelinum Bolle	Y	Y	
1821	*	Onopordum nogalesii Svent.	Y	Y	
1418		Ophioglossum polyphyllum A. Braun	Y	Y	
1905	*	Ophrys lunulata Parl.	Y	Y	
1685		Origanum dictamnus L.	Y	Y	
1387		Orthotrichum rogeri Brid.	Y		
N201		Paeonia cambessedesii (Willk.) Willk.	Y	Y	
1481		Paeonia clusii F.C. Stern rhodia (Stearn) Tzanoudakis	Y	Y	
1482		Paeonia parnassica Tzanoudakis	Y	Y	
1514	*	Parolinia schizogynoides Svent.	Y	Y	
1816	*	Pericallis hadrosoma Svent.	Y	Y	
1602		Petagnia saniculifolia Guss.	Y	Y	
1395		Petalophyllum ralfsii Nees & Goot. ex Lehm.	Y		
1456		Petrocoptis grandiflora Rothm.	Y	Y	
1454		Petrocoptis montsicciana O. Bolos & Rivas Mart.	Y	Y	
1451		Petrocoptis pseudoviscosa Fernandez-Casas	Y	Y	
1817		Phagnalon benettii Lowe	Y	Y	
1894		Phalaris maderensis (Menezes) Menezes	Y	Y	
1896		Phoenix theophrasti Greuter	Y	Y	

Kode	P	Artsnavn	Bilag		
			II	IV	V
1653		Picconia azorica (Tutin) Knobl.	Y	Y	
1741		Pinguicula nevadensis (Lindb.) Casper	Y	Y	
1532	*	Pittosporum coriaceum Dryand. ex Ait.	Y	Y	
1742		Plantago algarbiensis Samp.	Y	Y	
1743		Plantago almogravensis Franco	Y	Y	
1744		Plantago malato-belizii Lawalree	Y	Y	
1440		Polygonum praelongum Coode & Cullen	Y	Y	
1412	*	Polystichum drepanum (Sw.) C. Presl.	Y	Y	
1534		Potentilla delphinensis Gren. & Godron	Y	Y	
1627	*	Primula apennina Widmer	Y	Y	
1628		Primula palinuri Petagna	Y	Y	
1540		Prunus lusitanica L. azorica (Mouillef.) Franco	Y	Y	
1878		Pseudarrhenatherum pallens (Link) J. Holub	Y	Y	
1889		Puccinellia pungens (Pau) Paunero	Y	Y	
1477		Pulsatilla patens (L.) Miller	Y	Y	
1476	*	Ranunculus weyleri Mares	Y	Y	
1515	*	Reseda decursiva Forssk.	Y	Y	
1531	*	Ribes sardoum Martelli	Y	Y	
1384		Riccia breidleri Jur. ex Steph.	Y		
1391		Riella helicophylla (Mont.) Hook.	Y		
1608		Rouya polygama (Desf.) Coincy	Y	Y	
1442		Rumex azoricus Rech. fil.	Y	Y	
1441		Rumex rupestris Le Gall	Y	Y	
1443	*	Salicornia veneta Pignatti & Lausi	Y	Y	
1434		Salix salvifolia Brot. australis Franco	Y	Y	
1745	*	Sambucus palmensis Link	Y	Y	
1622		Sanicula azorica Guthnick ex Seub.	Y	Y	
1777		Santolina impressa Hoffmanns. & Link	Y	Y	
1775		Santolina semidentata Hoffmanns. & Link	Y	Y	
1525		Saxifraga berica (Beguinot) D.A. Webb	Y	Y	
1527		Saxifraga florulenta Moretti	Y	Y	
1528		Saxifraga hirculus L.	Y	Y	
1524		Saxifraga tombeanensis Boiss. ex Engl.	Y	Y	
1747		Scabiosa nitens Roemer & J.A. Schultes	Y	Y	
1394		Scapania massalongi (K. Muell.) K. Muell.	Y		
1854		Scilla maderensis Menezes	Y	Y	
1521		Sedum brissemoretii Raymond-Hamet	Y	Y	
1853		Semele maderensis Costa	Y	Y	
1804	*	Senecio elodes Boiss. ex DC.	Y	Y	
1803		Senecio nevadensis Boiss. & Reuter	Y	Y	
1611	*	Seseli intricatum Boiss.	Y	Y	
1730		Sibthorpia peregrina L.	Y	Y	

Kode	P	Artsnavn	Bilag		
			II	IV	V
1703	*	Sideritis cystosiphon Svent.	Y	Y	
1699	*	Sideritis discolor (Webb ex de Noe) Bolle	Y	Y	
1688		Sideritis incana L. glauca (Cav.) Malagarriga	Y	Y	
1700		Sideritis infernalis Bolle	Y	Y	
1687		Sideritis javalambrensis Pau	Y	Y	
1704		Sideritis marmorea Bolle	Y	Y	
1692		Sideritis serrata Cav. ex Lag.	Y	Y	
1450		Silene cintrana Rothm.	Y	Y	
1461	*	Silene hicesiae Brullo & Signorello	Y	Y	
1464		Silene hifacensis Rouy ex Willk.	Y	Y	
1459	*	Silene holzmannii Heldr. ex Boiss.	Y	Y	
1457		Silene longicilia (Brot.) Otth.	Y	Y	
1455		Silene mariana Pau	Y	Y	
1463	*	Silene orphanidis Boiss.	Y	Y	
1452	*	Silene rothmaleri Pinto da Silva	Y	Y	
1465	*	Silene velutina Pourret ex Loisel.	Y	Y	
1512		Sinapidendron rupestre (Ait.) Lowe	Y	Y	
1501		Sisymbrium cavanillesianum Valdes & Castroviejo	Y	Y	
1493		Sisymbrium supinum L.	Y	Y	
1705	*	Solanum lidii Sunding	Y	Y	
1625		Soldanella villosa Darracq.	Y	Y	
1671		Solenanthus albanicus (Degen & al.) Degen & Baldacci	Y	Y	
1541		Sorbus maderensis (Lowe) Docle	Y	Y	
1471		Spergularia azorica (Kindb.) Lebel	Y	Y	
1398		Sphagnum pylaisii Brid.	Y		
1818		Stemmacantha cynaroides (Chr. Son. in Buch) Ditt	Y	Y	
1883	*	Stipa austroitalica Martinovsky	Y	Y	
1881	*	Stipa bavarica Martinovsky & H. Scholz	Y	Y	
1918	*	Stipa styriaca Martinovsky	Y	Y	
1880	*	Stipa veneta Moraldo	Y	Y	
1819		Sventenia bupleuroides Font Quer	Y	Y	
1672	*	Symphytum cycladense Pawl.	Y	Y	
1820	*	Tanacetum ptarmiciflorum Webb & Berth	Y	Y	
1399		Tayloria rudolphiana (Gasrov) B.& G.	Y		
1565	*	Teline rosmarinifolia Webb & Berthel.	Y	Y	
1566	*	Teline salsoloides Arco & Acebes.	Y	Y	
1701		Teucrium abutiloides L'Hér	Y	Y	
1702		Teucrium betonicum L'Hér	Y	Y	
1693		Teucrium lepicephalum Pau	Y	Y	
1694		Teucrium turredanum Losa & Rivas Goday	Y	Y	
1382	*	Thamnobryum fernandesii Sérgio	Y		

Kode	P	Artsnavn	Bilag		
			II	IV	V
1437		Thesium ebracteatum Hayne	Y	Y	
1618		Thorella verticillatinundata (Thore) Brig.	Y	Y	
1695	*	Thymus camphoratus Hoffmanns. & Link	Y	Y	
1681		Thymus carnosus Boiss.	Y	Y	
1682	*	Thymus cephalotos L.	Y	Y	
1421		Trichomanes speciosum Willd.	Y	Y	
1545		Trifolium saxatile All.	Y	Y	
1595	*	Tuberaria major (Willk.) Pinto da Silva & Roseira	Y	Y	
1731		Verbascum litigiosum Samp.	Y	Y	
1733		Veronica micrantha Hoffmanns. & Link	Y	Y	
1732	*	Veronica oetaea L.-A. Gustavson	Y	Y	
1552	*	Vicia bifoliolata J.D. Rodriguez	Y	Y	
1567		Vicia dennesiana H.C. Watson	Y	Y	
1585	*	Viola hispida Lam.	Y	Y	
1589		Viola jaubertiana Mares & Vigineix	Y	Y	
1586		Viola paradoxa Lowe	Y	Y	
1426		Woodwardia radicans (L.) Sm.	Y	Y	
1436		Zelkova abelicea (Lam.) Boiss.	Y	Y	

Tillæg D

Beskyttelsestiltag i den enkelte medlemsstat på nationalt og regionalt niveau

BELGIË/BELGIQUE (BE)

Kategori	Kode	Type
	BE00	AUCUN STATUT DE PROTECTION — GEEN BECHERMINGSSTATUS
A	BE01	Réserve naturelle domaniale — Staatsnatuurreservaat
	BE02	Réserve naturelle agréée — Erkend natuurreservaat
	BE03	Bosreservaat
	BE04	Réserve forestière
	BE05	Parc naturel — Natuurpark
	BE06	Erkend bosreservaat
B	BE11	Beschermd duingebied
	BE12	Site classé — Gerangschikt landschap
	BE13	Openbaar bos
	BE14	Zone naturelle d'interêt scientifique ou Réserve naturelle — R/N-gebied
	BE15	Autres — Andere
C	BE21	Réserve naturelle privée — Privaat natuurreservaat

DANMARK (DK)

Kategori	Kode	Type
	DK00	STATUS: UBESKYTTET
A	DK01	Fredet område
	DK02	Videnskabeligt reservat
	DK03	Område beskyttet efter Naturbeskyttelseslovens regler
	DK04	Fortidsminde
	DK05	Vildtreservat
	DK06	Større nationalt naturområde
	DK07	Nationalt biologisk interesseområde
	DK08	Marint biologisk interesseområde
B	DK11	Naturskovsområde
	DK12	Regionalt biologisk interesseområde
	DK13	Regional spredningskorridor
C	DK21	Ejet af private fonde

DEUTSCHLAND (DE)

Kategori	Kode	Type
	DE00	OHNE SCHUTZSTATUS
A	DE01	Nationalpark
	DE02	Naturschutzgebiet
	DE03	Flächenhaftes Naturdenkmal
	DE04	Geschützter Landschaftsbestandteil
	DE05	Naturpark (soweit relevant)
	DE06	Artenschon- und Artenschutzgebiete
	DE07	Landschaftsschutzgebiet
B	DE11	Waldschutzgebiet ohne forstliche Nutzung
	DE12	Waldschutzgebiet mit eingeschränkter Nutzung
	DE13	Schutzwald (Boden-, Erosions-, Lawinenschutz)
C	DE21	Im Besitz/Eigentum einer Naturschutzorganisation

ELLAS (GR)

Kategori	Kode	Type
	GR00	NO PROTECTION STATUS
A	GR01	Absolute nature reserve area
	GR02	Absolute nature reserve zone in nature (woodland) park
	GR03	Absolute marine reserve zone in marine park
	GR04	Absolute nature reserve in ecodevelopment area
	GR05	Core strict nature reserve in national park
	GR06	Natural monuments and landmarks (protected as strict nature reserve)
	GR07	Nature reserve area
	GR08	Nature reserve zone in nature (woodland) park
	GR09	Marine reserve zone in marine park
	GR10	Nature reserve zone in ecodevelopment area
	GR11	Peripheral zone of National Park
	GR12	Aesthetic forest
B	GR21	Game breeding station
	GR22	Game refuge
	GR23	Controlled hunting area
	GR24	Protected forest
	GR25	Multiple use management zone in nature (woodland) park
	GR26	Multiple use management zone in marine park
	GR27	Multiple use management zone in ecodevelopment area
	GR28	Protected significant natural formations
C	GR31	Land owned by a non-governmental organization for nature conservation

ESPAÑA (ES)

Kategori	Kode	Type
	ES00	SIN ESTATUTO DE PROTECCIÓN
A	ES01	Reserva Biológica Nacional
	ES02	Reserva Integral
	ES03	Reserva Marina
	ES04	Reserva Natural
	ES05	Reserva Natural de Fauna Salvaje
	ES06	Reserva Natural Parcial
	ES07	Reserva Integral Natural
	ES08	Parque Nacional
	ES09	Parque Nacional (Red Estatal)
	ES10	Parque Natural
	ES11	Parque Regional
	ES12	Parque
	ES13	Paraje Natural
	ES14	Paraje Natural de Interés Nacional
	ES15	Paraje Natural de la Comunidad Valenciana
	ES16	Sitio Natural de Interés Nacional
	ES17	Área Natural de Especial Interés
	ES18	Enclave Natural
	ES19	Monumento Natural
	ES20	Monumento Natural de Interés Nacional
	ES21	Paisaje Protegido
C	ES31	Reserva privada

FRANCE (FR)

Kategori	Kode	Type
	FR00	AUCUN STATUT DE PROTECTION
A	FR01	Parc national (zone centrale)
	FR02	Parc national (réserve intégrale)
	FR03	Réserve naturelle (par décret)
	FR04	Réserve naturelle volontaire
	FR05	Arrêté préfectoral de protection de biotope
	FR06	Réserve biologique domaniale intégrale
	FR07	Réserve biologique domaniale dirigée
	FR08	Réserve biologique forestière
B	FR11	Forêt de protection
	FR12	Site/Monument inscrit
	FR13	Site/Monument classé
	FR14	Site acquis par le Conservatoire de l'éspace littoral et des rivages lacustres
	FR15	Parc naturel régional
	FR16	Parc national (zone périphérique)
	FR17	Réserve nationale de chasse
	FR18	Réserve de chasse du domaine public maritime
	FR19	Réserve de chasse du domaine public fluvial
	FR20	Réserve de chasse approuvée
	FR21	Réserve de pêche du domaine public fluvial
	FR22	Réserve conventionnelle
	FR23	Forêt domaniale
	FR24	Forêt communale bénéficiant du régime forestier
C	FR31	Site acquis par un conservatoire des sites
	FR32	Site acquis par le département
	FR33	Réserve libre (à caractère privé)

IRELAND (IE)

Kategori	Kode	Type
	IE00	NO PROTECTION STATUS
A	IE01	National nature reserve Section 15 of Wildlife Act 1976
	IE02	National nature reserve Section 16 of Wildlife Act 1976
	IE03	National park
	IE04	Refuge for fauna Wildlife Act 1976
	IE05	No shooting area (Wildfowl Sanctuary) Wildlife Act 1976
B	IE11	Fresh waters designated under terms of directive 87/659/EEC — S.I. 293 of 1988
	IE12	Tree preservation order Planning Acts 1963 and subsequent
	IE13	Special amenity area order — Planning Acts 1963 and subsequent
C	IE21	Land owned by a non-governmental organization for nature conservation

ITALIA (IT)

Kategori	Kode	Type
	IT00	NESSUN TIPO DI PROTEZIONE
A	IT01	Parco nazionale
	IT02	Riserva naturale statale
	IT03	Parco naturale interregionale
	IT04	Parco naturale regionale/provinciale
	IT05	Riserva naturale regionale/provinciale
	IT06	Monumenti naturali
	IT07	Oasi di protezione della fauna
B	IT11	Bellezze naturali
	IT12	Aree di verde urbano
	IT13	Vincoli idrogeologici
	IT14	Aree di protezione di sorgenti d'acqua
C	IT21	Oasi di protezione costituite da soggetti privati
	IT22	Fondi chiusi

LUXEMBOURG (LU)

Kategori	Kode	Type
	LU00	AUCUN STATUT DE PROTECTION
A	LU 01	Zone verte
	LU 02	Zone protegée
	LU 03	Site éco
	LU 04	Paysage protégé
	LU 05	Parc naturel
B	LU 11	Sites et monuments
	LU 12	Réserve de chasse domaniale
	LU 13	Réserve de chasse communale
	LU 14	Réserve piscicole
	LU 15	Zones et secteur de protection des eaux
C	LU 21	Réserve naturelle privée

NEDERLAND (NL)

Kategori	Kode	Type
	NL00	GEEN BECHERMINGSSTATUS
A	NL01	Natuurbeschermingswet
C	NL21	Natuurreservaat met beheerssubsidie
	NL22	Nationaal park
	NL23	Relatienota-beheersgebieden

ÖSTERREICH (AT)

Kategori	Kode	Type
	AT00	OHNE SCHUTZSTATUS
A	AT01	Nationalpark
	AT02	Naturpark
	AT03	Naturschutzgebiet
	AT04	Landschaftsschutzgebiet
	AT05	Ruhegebiet
	AT06	Geschützter Landschaftsteil
	AT07	Geschützte Grünbestände
	AT08	Geschützte Naturgebilde von örtlicher Bedeutung
	AT09	Sonstige Landschaftsteile
	AT10	Naturdenkmal
	AT11	Naturhöhlen
	AT12	Baumschutz (in der Stadt Salzburg)
	AT13	Moorschutz
	AT14	Feuchtgebietsschutz
	AT15	Auwaldschutz
	AT16	Schutz stehender Gewässer (einschließlich Uferbereich)
	AT17	Schutz fließender Gewässer (einschließlich Uferbereich)
	AT18	Schutz der Gletscher
	AT19	Schutz der Alpinregion (bzw. d. Alpinen Ödlandes)
	AT20	Seltene und bedrohte Tierarten (aufgelistet) sowie deren Lebensräume
	AT21	Seltene und bedrohte Pflanzenarten (aufgelistet) sowie deren Lebensräume
	AT22	Pilze
B	AT31	Naturwaldzellen (Forstrecht)
	AT32	Erholungswald (Forstrecht)
	AT33	Schutzwald (Forstrecht)
	AT34	Wasserschutzgebiete (Wasserrecht)
	AT35	Wasserschongebiete (Wasserrecht)
	AT36	Ökologisch besonders wertvolle Gebiete (Raumordnung)
C	AT41	Moorerhaltungsprämien
	AT42	Mähprämien in Streuwiesen
	AT43	Mähprämien in sonstigen Feuchtwiesen
	AT44	Mähprämien in Halbtrockenrasen
	AT45	Weideverzichtsprämien (zumeist in Feuchtgebieten)
	AT46	Beweidungsprämien (zumeist in Halbtrockenrasen oder Almbereich)
	AT47	Lärchenwiesenprämien (zur Erhaltung der traditionellen Kulturform »Lärchenwiese«)
	AT48	Düngeverzichtsprämien (zumeist in Feuchtgebieten und Halbtrockenrasen)
	AT49	Almbewirtschaftungsprämien
	AT50	Prämien für Außernutzungstellung von ökologisch wertvollen Gebieten wie Naturwäldern, Auwäldern

PORTUGAL (PT)

Kategori	Kode	Type
	PT00	SEM ESTATUTO DE PROTECÇÃO
A	PT01	Reserva integral
	PT02	Refúgio ornitológico
	PT03	Reserva botânica
	PT04	Reserva zoológica
	PT05	Área ornitológica a recuperar
	PT06	Parque nacional
	PT07	Reserva natural
	PT08	Parque natural
	PT09	Monumento natural
	PT10	Sítio classificado
	PT11	Paisagem protegida
B	PT21	Reserva ecólogica nacional
	PT22	Domínio público hídrico
	PT23	Reserva agrícola nacional
	PT24	Mata nacional
	PT25	Reserva florestal natural integral
	PT26	Reserva florestal natural parcial
	PT27	Reserva florestal de recreio
	PT28	Zona de caça proibida
	PT29	Reserva de caça
	PT30	Zona de caça nacional
	PT31	Zona de pesca proibida
	PT32	Zona de pesca reservada
	PT33	Zona de defesa e controlo urbano
C	PT41	Sítio de interesse biológico

SUOMI / FINLAND (FI)

Kategori	Kode	Type
	FI00	EI SUOJELTU
A	FI01	Luonnonpuisto (Strict nature reserve)
	FI02	Kansallispuisto (National park)
	FI03	Valtion luonnonsuojelualue (State nature reserve)
	FI04	Luonnonmuistomerkki valtion maalla (Natural monument on state-owned land)
B	FI11	Erämaa-alue (Wilderness area)
	FI12	Valtion retkeilyalue (State hiking area)
	FI13	Metsähallituksen päätöksellä suojeltu valtion metsä (State forest protected by decision of the Forest and Park Service)
	FI14	Maa-aineslain nojalla suojeltu harju- tai kallioalue (Esker or rock area protected by the Land Extraction Act)
	FI15	Koskiensuojelulain nojalla suojeltu vesistö (Water system protected by the Act on Protection of Rapids)
C	FI16	Yksityinen luonnonsuojelualue (Private nature reserve)
	FI17	Luonnonmuistomerkki yksityismaalla (Natural monument on private land)

SVERIGE (SE)

Kategori	Kode	Type
	SE00	UTAN SKYDDSSTATUS
A	SE01	Nationalpark (National park)
	SE02	Naturreservat (Nature reserve)
	SE03	Naturvårdsområde (Nature conservation area)
	SE04	Biotopskydd (Habitat protection)
	SE05	Samrådsområde (Consultation area)
	SE06	Särskilt skydd för djur eller växtart inom ett område (Wildlife sanctuary)

UNITED KINGDOM (UK)

Kategori	Kode	Type
	UK00	NO PROTECTION STATUS
A	UK01	National nature reserve
	UK02	Marine nature reserve
	UK03	Area of special protection for birds
	UK04	Site of special scientific interest/Area of special scientific interest (Northern Ireland)
C	UK21	Land owned by a non-governmental organization for nature conservation

Tillæg E

Påvirkninger og aktiviteter der har indflydelse på et områdes beskyttelse

Kode	Kategori
	Land- og skovbrug
100	Opdyrkning
101	Ændring af dyrkningspraksis
102	Høslet/slåning
110	Brug af pesticider
120	Gødskning
130	Kunstvanding
140	Græsning
141	Nedlæggelse af græsningssystemer
150	Strukturelle ændringer i landbrugsdriften
151	Fjernelse af læhegn og krat
160	Generel skovforvaltning
161	Tilplantning
162	Kunstig tilplantning
163	Genplantning
164	Rydning af skov
165	Fjernelse af underskov
166	Fjernelse af døde eller døende træer
167	Udnyttelse uden genplantning
170	Dyrehold
171	Dyrefodring
180	Afbrænding
190	Land- og skovbrugsaktiviteter ikke nævnt i ovenstående
	Fiskeri, jagt og indsamling
200	Fiske- og krebse-kulturer
210	Kommercielt fiskeri
211	Fiskeri fra faste pladser
212	Trawling
213	Drivgarns-fiskeri
220	Sportsfiskeri
221	Agnfiskeri
230	Jagt
240	Indsamling/fjernelse af fauna, generelt
241	Indsamling (insekter, krybdyr, padder)
242	Redeplyndring (rovfugle)
243	Fældefangst, forgiftning, krybskytteri
244	Andre former for fauna-indsamling
250	Indsamling/fjernelse af flora, generelt
251	Plyndring af floristiske lokaliteter
290	Jagt, fiskeri og indsamlinger ikke nævnt i ovenstående
	Minedrift og råstofudvinding
300	Sand- og grusudvinding
301	Grusgrave
302	Opgravning på strande

Kode	Kategori
310	Tørvegravning
311	Manuel gravning af tørv
312	Mekanisk gravning af tørv
320	Udnyttelse og udvinding af olie eller gas
330	Minedrift
331	Åben minedrift
340	Saltindvinding
390	Minedrift og udvinding ikke nævnt i ovenstående
	Urbanisering, industralisering og lignende aktiviteter
400	Bymæssig bebyggelse, beboelse
401	Sammenhængende bymæssig bebyggelse
402	Ikke-sammenhængende bymæssig bebyggelse
403	Spredt beboelse
409	Andre former for beboelse
410	Industrielle eller kommercielle områder
411	Fabrik
412	Lagerområde
419	Andre industri-/kommercielle områder
420	Affald
421	Bortskaffelse af husholdningsaffald
422	Bortskaffelse af industriaffald
423	Bortskaffelse af ikke-nedbrydelige materialer
424	Andet affald
430	Strukturer i relation til landbrugsdrift
440	Opbevaring af materialer
490	Anden urbanisering, industrialisering eller lignende aktiviteter
	Transport og infrastruktur
500	Infrastruktur
501	Stisystemer, cykelstier og mindre veje
502	Veje og motorveje
503	Jernbaner
504	Havneområder
505	Lufthavne
506	Flyve- og helikopter-pladser
507	Broer og viadukter
508	Tunneller
509	Anden infrastruktur
510	Energitransport
511	Elledninger
512	Pipelines
513	Andre former for energitransport
520	Skibstransport
530	Forbedrede adgangsforhold til området
590	Andre former for transport og infrastruktur
	Fritidsaktiviteter og turisme (nogle er allerede inkluderet i andre afsnit)
600	Sports- og fritidsanlæg
601	Golfbaner

Kode	Kategori
602	Skisportsfaciliteter
603	Stadion
604	Væddeløbsbaner, terræn-baner
605	Hippodrom
606	Forlystelsesparker
607	Sportsbaner
608	Campingpladser
609	Andre sports- og fritidsanlæg
610	Informationscentre
620	Udendørs sports- og fritidsaktiviteter
621	Vandsport
622	Spadsering, hesteridning og ikke-motoriserede køretøjer
623	Motoriserede køretøjer
624	Bjergvandring, bjergbestigning, udforskning af huler
625	Svæveflyvning, faldskærmsudspring, ballonfart
626	Langrend og alpin skisport
629	Andre udendørs sports- og fritidsaktiviteter
690	Andre indvirkninger fra fritidsaktiviteter og turisme ikke nævnt i ovenstående
	Forurening og andre menneskelige påvirkninger/aktiviteter
700	Forurening
701	Vandforurening
702	Luftforurening
703	Jordforurening
709	Andre former eller blandede former for forurening
710	Støjforurening
720	Nedtrampning, nedslidning
730	Militær-øvelser
740	Hærværk
790	Anden forurening eller menneskelige påvirkninger/aktiviteter
	Menneskeskabte ændringer i hydrologiske forhold (vådområder og det marine miljø)
800	Opfyldning, landindvinding og udtørring, generelt
801	Inddæmning og dannelse af koge
802	Tørlægning af havområder, estuarier eller marsk
803	Opfyldning af grøfter, vandhuller, mindre søer, marsk mv.
810	Dræning
811	Pleje af vand- og bredvegetation i forbindelse med dræning
820	Fjernelse af sediment
830	Kanalføring
840	Oversvømmelse
850	Ændring af hydrologiske funktioner, generelt
851	Ændring af havstrømme
852	Strukturelle ændringer af vandløb
853	Manipulering af vandstand
860	Dumping og klapning af opgravet materiale
870	Diger, inddigninger, kunstige strande, generelt
871	Kystsikring
890	Andre menneskeskabte ændringer af de hydrologiske forhold

Kode	Kategori
	Naturlige processer (biotiske og abiotiske)
900	Erosion
910	Aflejringer
920	Udtørring
930	Oversvømmelse
940	Naturkatastrofer
941	Oversvømmelse
942	Lavine
943	Jordskred
944	Storm, orkan
945	Vulkanudbrud
946	Jordskælv
947	Flodbølge
948	Brand
949	Andre naturkatastrofer
950	Biologisk udvikling
951	Udtørring/akkumulering af organisk materiale
952	Eutrofiering
953	Forsuring
954	Invasion af nye arter
960	Interspecifikke faunistiske relationer
961	Konkurrence (f.eks. mellem måger og terner)
962	Parasitisme
963	Introduktion af sygdomme
964	Genetisk forurening
965	Predation
966	Antagonisme på grund af introducerede arter
967	Antagonisme med husdyr
969	Andre former eller blandede former for interspecifik faunistisk konkurrence
970	Interspecifikke floristiske relationer
971	Konkurrence
972	Parasitisme
973	Introduktion af sygdomme
974	Genetisk forurening
975	Mangel på bestøvningsmuligheder
976	Skader forårsaget af vildt
979	Andre former eller blandede former for interspecifik floristisk konkurrence
990	Andre naturlige processer