Publicatieblad
van de Europese Unie

NL
L-serie

2025/2196

12.11.2025

UITVOERINGSVERORDENING (EU) 2025/2196 VAN DE COMMISSIE

van 17 oktober 2025

houdende bepalingen voor de uitvoering van Verordening (EG) nr. 1224/2009 van de Raad wat betreft de toegang tot de wateren en hulpbronnen, visserijcontrole, bewaking, inspectie en handhaving, verlaging van quota en visserijinspanningen, gegevens en informatie, en tot intrekking van Uitvoeringsverordening (EU) nr. 404/2011 van de Commissie

DE EUROPESE COMMISSIE,

Gezien het Verdrag betreffende de werking van de Europese Unie,

Gezien Verordening (EG) nr. 1224/2009 van de Raad van 20 november 2009 tot vaststelling van een Unieregeling inzake controles die de naleving van de regels van het gemeenschappelijk visserijbeleid moet garanderen, tot wijziging van de Verordeningen (EG) nr. 847/96, (EG) nr. 2371/2002, (EG) nr. 811/2004, (EG) nr. 768/2005, (EG) nr. 2115/2005, (EG) nr. 2166/2005, (EG) nr. 388/2006, (EG) nr. 509/2007, (EG) nr. 676/2007, (EG) nr. 1098/2007, (EG) nr. 1300/2008, (EG) nr. 1342/2008 en tot intrekking van Verordeningen (EEG) nr. 2847/93, (EG) nr. 1627/94 en (EG) nr. 1966/2006 ([1]), en met name artikel 6, lid 4, artikel 7, lid 5, artikel 7 bis, lid 2, artikel 8, lid 2, punt a) tot en met f), artikel 9, lid 8, artikel 14, lid 12, artikel 15 ter, lid 2, artikel 22, lid 4, artikel 24, lid 5, artikel 62, punt b) en c), artikel 66, lid 6, artikel 71, lid 5, artikel 76, lid 4, artikel 78, lid 3, artikel 79, lid 8, artikel 92, lid 13, artikel 93 ter, lid 4, artikel 105, lid 6, artikel 106, lid 4, artikel 111 bis, punt a) tot en met d) en f), artikel 117, lid 4, en artikel 118, lid 5,

Overwegende hetgeen volgt:

(1) Verordening (EG) nr. 1224/2009, zoals gewijzigd bij Verordening (EU) 2023/2842 van het Europees Parlement en de Raad ([2]), stelt een controleregeling van de Unie vast die de naleving van de regels van het gemeenschappelijk visserijbeleid moet waarborgen. Bij Uitvoeringsverordening (EU) nr. 404/2011 van de Commissie ([3]) zijn bepalingen ter uitvoering van Verordening (EG) nr. 1224/2009 van de Raad vastgesteld. De regels van die uitvoeringsverordening moeten worden geactualiseerd om te zorgen voor overeenstemming met de bij Verordening (EU) 2023/2842 ingevoerde wijzigingen. De regels van Verordening (EU) nr. 404/2011 moeten daarom worden vervangen door de regels die bij deze verordening worden vastgesteld.

(2) Tussen de regels waarin deze verordening voorziet, bestaat een wezenlijk verband en vele daarvan moeten samen worden toegepast. Omwille van de eenvoud, om de toepassing van de regels te vergemakkelijken en om een wildgroei aan regels te voorkomen, moeten deze regels in één enkele handeling worden vastgelegd in plaats van in verschillende afzonderlijke handelingen die veel kruisverwijzingen zouden bevatten en een risico op overlapping zouden inhouden.

(3) Met het oog op een coherente toepassing van die uitvoeringsbepalingen moeten bepaalde begrippen worden omschreven. Dit betreft met name de definitie van "volgapparatuur voor vaartuigen", die de wijzigingen weerspiegelt die bij Verordening (EU) 2023/2842 zijn aangebracht in Verordening (EG) nr. 1224/2009 betreffende het gebruik van andere volgapparatuur dan satellietvolgapparatuur, waarmee vissersvaartuigen automatisch door een volgsysteem voor vaartuigen kunnen worden gelokaliseerd en geïdentificeerd overeenkomstig artikel 9 van Verordening (EG) nr. 1224/2009.

([1]) PB L 343, 22.12.2009, blz. 1, ELI: http://data.europa.eu/eli/reg/2009/1224/oj.

([2]) Verordening (EU) 2023/2842 van het Europees Parlement en de Raad van 22 november 2023 tot wijziging van Verordening (EG) nr. 1224/2009 van de Raad, en tot wijziging van Verordeningen (EG) nr. 1967/2006 en (EG) nr. 1005/2008 van de Raad en Verordeningen (EU) 2016/1139, (EU) nr. 2017/2403 en (EU) 2019/473 van het Europees Parlement en de Raad wat betreft visserijcontrole (PB L, 2023/2842, 20.12.2023, ELI: http://data.europa.eu/eli/reg/2023/2842/oj).

([3]) Uitvoeringsverordening (EU) nr. 404/2011 van de Commissie van 8 april 2011 houdende bepalingen voor de uitvoering van Verordening (EG) nr. 1224/2009 van de Raad tot vaststelling van een controleregeling van de Unie die de naleving van de regels van het gemeenschappelijk visserijbeleid moet garanderen (PB L 112 van 30.4.2011, blz. 1, ELI: http://data.europa.eu/eli/reg_impl/2011/404/oj).

(4) Krachtens artikel 6, lid 1, van Verordening (EG) nr. 1224/2009, mag een Unievangstvaartuig alleen voor de commerciële exploitatie van mariene biologische rijkdommen worden gebruikt als het over een geldige visvergunning beschikt. In artikel 7, lid 1, van Verordening (EG) nr. 1224/2009, is bepaald dat een Unievangstvaartuig slechts gemachtigd is specifieke visserijactiviteiten te verrichten voor zover die in een geldige vismachtiging zijn vermeld. In artikel 7 bis, lid 1, van Verordening (EG) nr. 1224/2009 is bepaald dat andere Unievissersvaartuigen dan vangstvaartuigen alleen visserijactiviteiten mogen uitoefenen als zij daartoe door hun vlaggenlidstaat zijn gemachtigd. Er moeten gemeenschappelijke voorschriften worden vastgesteld voor de afgifte, het beheer en de intrekking van dergelijke visvergunningen, vismachtigingen en andere machtigingen voor andere Unievissersvaartuigen dan vangstvaartuigen, teneinde te waarborgen dat de in die documenten opgenomen gegevens aan een gemeenschappelijke norm voldoen.

(5) Op grond van artikel 8, lid 1, van Verordening (EG) nr. 1224/2009 moeten kapiteins van Unievissersvaartuigen de voorwaarden en beperkingen betreffende de markering en identificatie van Unievissersvaartuigen en hun vistuig naleven. Om een doeltreffende en geharmoniseerde uitvoering van deze bepalingen te waarborgen, moeten er uitvoeringsbepalingen worden vastgesteld betreffende de markering en identificatie van Unievissersvaartuigen, boeien en markeringsboeien, visaantrekkende voorzieningen (FAD's), trawls, passief vistuig, hulpvaartuigen, touwen en markeringsetiketten en betreffende de identificatiedocumenten die aan boord van Unievissersvaartuigen moeten worden bewaard.

(6) Op grond van artikel 9, lid 1, van Verordening (EG) nr. 1224/2009 moeten de lidstaten volgsystemen voor vaartuigen gebruiken om doeltreffend toezicht te houden op de positie en bewegingen van de vissersvaartuigen, ongeacht waar deze zich bevinden, en van de vissersvaartuigen in hun wateren. In artikel 9, lid 2, is bepaald dat elk Unievissersvaartuig volledig functionerende aan boord geïnstalleerde volgapparatuur moet hebben waarmee het vaartuig automatisch door een volgsysteem voor vaartuigen kan worden gelokaliseerd en geïdentificeerd via het automatisch en periodiek doorsturen van de positiegegevens van het vaartuig. Op Unieniveau moeten gemeenschappelijke specificaties voor dergelijke volgsystemen worden vastgesteld. Deze specificaties moeten met name betrekking hebben op de technische kenmerken van de volgapparatuur voor vaartuigen, het formaat, de inhoud en de transmissie van de positiegegevens van vaartuigen.

(7) Om de doeltreffendheid van de monitoring van de vangstregistratiegegevens te waarborgen, moeten uniforme voorschriften gelden voor het invullen en elektronisch indienen van visserijlogboekgegevens, voorafgaande kennisgevingen, aangiften van overlading en aangiften van aanlanding, overeenkomstig de artikelen 14, 15, 17, 19 bis, 21, 22, 23 en 24 van Verordening (EG) nr. 1224/2009. Daarom moeten dergelijke uniforme voorschriften inzake procedures en formulieren worden vastgesteld.

(8) Krachtens artikel 14, lid 10, van Verordening (EG) nr. 1224/2009, moeten kapiteins van Unievangstvaartuigen voor de omrekening van opgeslagen of verwerkt visgewicht naar levend visgewicht omrekeningsfactoren toepassen die op Unieniveau zijn vastgesteld. Deze omrekeningsfactoren moeten bijgevolg worden vastgesteld.

(9) Krachtens de artikelen 71 en 72 van Verordening (EG) nr. 1224/2009 moeten de lidstaten zorgen voor de bewaking en passende maatregelen nemen wanneer een waarneming niet overeenstemt met de informatie waarover zij beschikken. Krachtens artikel 76 van Verordening (EG) nr. 1224/2009 moeten functionarissen na elke inspectie een inspectieverslag opstellen en dit elektronisch aan de bevoegde autoriteiten doorzenden. Daarom moeten er voorschriften worden vastgesteld met betrekking tot de inhoud en het formaat van zowel de bewakings- als de inspectieverslagen en met betrekking tot de wijze waarop deze worden doorgezonden.

(10) In artikel 79 van Verordening (EG) nr. 1224/2009 is bepaald dat inspecteurs van de Unie op het grondgebied van de lidstaten, in de wateren van de Unie en op Unievissersvaartuigen buiten de wateren van de Unie inspecties mogen uitvoeren. Daarom is het passend voorschriften vast te stellen met betrekking tot de kennisgeving aan inspecteurs van de Unie, de reikwijdte van hun bevoegdheden en taken, de inspectieverslagen en de follow-up die aan dergelijke verslagen moet worden gegeven.

(11) In artikel 92, lid 3, van Verordening (EG) nr. 1224/2009 is bepaald dat punten die wegens een ernstige inbreuk aan een vergunninghouder worden toegekend, aan de nieuwe houder van de visvergunning moeten worden overgedragen indien het vangstvaartuig of de visvergunning na de datum van de inbreuk wordt verkocht, overgedragen of anderszins van eigenaar verandert, ook als het marktdeelnemers uit een andere lidstaat betreft. Daarom is het passend om uitvoeringsbepalingen vast te stellen voor dergelijke overdrachten van punten en voor de kennisgeving van besluiten inzake de toekenning van punten.

(12) In artikel 92, lid 6, van Verordening (EG) nr. 1224/2009 is bepaald dat een visvergunning die vanwege de toekenning van punten definitief is ingetrokken niet in de betrokken registers mag worden opgenomen. Daarom is het passend om voorschriften vast te stellen voor het schrappen van dergelijke visvergunningen uit de betrokken lijsten.

(13) De artikelen 105, 106 en 107 van Verordening (EG) nr. 1224/2009 bevatten de regels voor de verlaging van quota en visserijinspanningen door de Commissie in gevallen waarin lidstaten het gemeenschappelijk visserijbeleid niet naleven, waardoor de instandhouding van bestanden waarvoor vangstmogelijkheden of een visserijinspanningsregeling zijn vastgesteld, ernstig in gevaar kan komen. Daarom is het passend om uitvoeringsbepalingen vast te stellen inzake verlaging, overdracht van quota, nieuwe toewijzingen en het raadplegingsproces in verband met de verlaging van de vangstmogelijkheden.

(14) Om de doeltreffendheid en geharmoniseerde uitvoering van hoofdstuk I van titel XII van Verordening (EG) nr. 1224/2009 te waarborgen, moeten er gemeenschappelijke regels worden vastgesteld voor de validatie, toegang en uitwisseling van gegevens. Deze regels moeten de correcte verwerking van controlegegevens ondersteunen, met inbegrip van de verplichtingen voor de lidstaten om een elektronisch gegevensbestand en een valideringssysteem op te zetten, en passende toegang en gegevensuitwisseling waarborgen. De in deze verordening bedoelde procedures voor de validering van gegevens en bedrijfsregels moeten voorzien in de nodige analysen, zoals statistische analysen en overeenstemmingscontroles, alsmede kruiscontroles en verificaties, om mogelijke inbreuken op de regels van het gemeenschappelijk visserijbeleid op te sporen, met name ernstige inbreuken als bedoeld in artikel 90, leden 2 en 3, van de controleverordening.

(15) Krachtens artikel 117, lid 4, van Verordening (EG) nr. 1224/2009 moet met het oog op de administratieve samenwerking tussen de lidstaten, derde landen, de Commissie en het EFCA een systeem van wederzijdse bijstand worden ingesteld. Deze administratieve samenwerking is van essentieel belang om te garanderen dat het speelveld in de lidstaten gelijk is en dat illegale activiteiten adequaat worden onderzocht en bestraft. Daarom moeten voorschriften worden vastgesteld voor een systematische gegevensuitwisseling, op verzoek of spontaan, en voor de mogelijkheid te verzoeken om maatregelen en administratieve kennisgevingen van de zijde van een andere lidstaat.

(16) Op grond van de artikelen 93 ter en 118 van Verordening (EG) nr. 1224/2009 moeten de lidstaten jaarlijks en om de vijf jaar aan de Commissie verslag uitbrengen over de toepassing van die verordening. Om de consistentie en vergelijkbaarheid van de verstrekte informatie te waarborgen, moeten er minimuminformatievereisten en een gestandaardiseerd formaat voor deze verslagen worden vastgesteld.

(17) Omwille van de duidelijkheid en de consistentie met de bij Verordening (EU) 2023/2842 ingevoerde wijzigingen moet Uitvoeringsverordening (EU) nr. 404/2011 van de Commissie worden ingetrokken en door deze verordening worden vervangen.

(18) De bepalingen van Verordening (EG) nr. 1224/2009 die bij deze verordening worden ingevoerd, zijn vanaf 10 januari 2026 van toepassing. Derhalve moet deze verordening met ingang van diezelfde datum van toepassing zijn.

(19) Voor een aantal bepalingen van deze verordening, met name die betreffende de markering van trawls, de technische specificaties voor volgapparatuur voor vaartuigen, de validering van gegevens en de elektronische doorzending van gegevens van vervoersdocumenten, is extra tijd nodig om de lidstaten en belanghebbenden in staat te stellen deze volledig en doeltreffend uit te voeren. Daarom is het passend om verschillende toepassingsdata voor die bepalingen vast te stellen, zodat er voldoende tijd is voor de voorbereiding. Bovendien moeten er overgangsmaatregelen worden vastgesteld om een soepele overgang naar bepaalde nieuwe uitvoeringsbepalingen voor vaartuigen met een lengte over alles van minder dan 12 meter te waarborgen, met name omdat deze betrekking hebben op voorschriften die vanaf 10 januari 2028 of later van toepassing zullen zijn.

(20) Persoonsgegevens die voor controledoeleinden in het kader van deze verordening worden verzameld en verwerkt, moeten voldoen aan de in artikel 112 van Verordening (EG) nr. 1224/2009 bedoelde gegevensbeschermingsregels.

(21) Overeenkomstig artikel 42, lid 1, van Verordening (EU) 2018/1725 van het Europees Parlement en de Raad ([4]) is de Europese Toezichthouder voor gegevensbescherming geraadpleegd, en op 8 juli 2025 heeft hij een advies uitgebracht.

(22) De in deze verordening vervatte maatregelen zijn in overeenstemming met het advies van het Comité voor de visserij en de aquacultuur,

HEEFT DE VOLGENDE VERORDENING VASTGESTELD:

TITEL I

ALGEMENE BEPALINGEN

Artikel 1

Voorwerp

In deze verordening zijn nadere bepalingen vastgesteld voor de uitvoering van het bij Verordening (EG) nr. 1224/2009 vastgestelde visserijcontrolesysteem van de Unie.

Artikel 2

Definities

Voor de toepassing van deze verordening wordt verstaan onder:

(1) "boomkor": een vistuig zoals gedefinieerd in artikel 6, punt 16, van Verordening (EU) 2019/1241 van het Europees Parlement en de Raad ([5]);

(2) "aanbiedingsvorm": de vorm van de vis na verwerking aan boord van het vissersvaartuig en vóór aanlanding, zoals beschreven in tabel 1 van bijlage I;

(3) "collectieve aanbiedingsvorm": een aanbiedingsvorm waarbij twee of meer van dezelfde vis afkomstige delen samen worden aangeboden;

(4) "visaantrekkende voorziening" of "FAD": een permanent, semipermanent of tijdelijk voorwerp of een permanente, semipermanente of tijdelijke structuur of voorziening van om het even welk materiaal, door de mens gemaakt of van natuurlijke oorsprong, dat/die wordt ingezet en/of gevolgd teneinde vissen samen te drijven;

(5) "houder van een visvergunning": elke natuurlijke of rechtspersoon aan wie een visvergunning is afgegeven;

(6) "geïnspecteerde marktdeelnemer": de natuurlijke persoon die verantwoordelijk is voor de geïnspecteerde vissersvaartuigen, voertuigen, luchtvaartuigen, luchtkussenvaartuigen of ruimten, of die zonder vaartuig vist en aan inspectie is onderworpen;

(7) "andere machtigingen": vismachtigingen voor andere Unievissersvaartuigen dan vangstvaartuigen als bedoeld in artikel 7 bis van Verordening (EG) nr. 1224/2009;

(8) "passief vistuig": elk vistuig dat niet door mensen, dieren of mechanische energie door het water wordt voortgetrokken of anderszins wordt voortbewogen, zoals kieuwnetten, warnetten, schakelnetten, kommen, drijfnetten, lijnen, met inbegrip van beuglijnen, en vallen, met inbegrip van korven en kubben;

([4]) Verordening (EU) 2018/1725 van het Europees Parlement en de Raad van 23 oktober 2018 betreffende de bescherming van natuurlijke personen in verband met de verwerking van persoonsgegevens door de instellingen, organen en instanties van de Unie en betreffende het vrije verkeer van die gegevens, en tot intrekking van Verordening (EG) nr. 45/2001 en Besluit nr. 1247/2002/EG (PB L 295, 21.11.2018, blz. 39, ELI: http://data.europa.eu/eli/reg/2018/1725/oj).

([5]) Verordening (EU) 2019/1241 van het Europees Parlement en de Raad van 20 juni 2019 betreffende de instandhouding van visbestanden en de bescherming van mariene ecosystemen door middel van technische maatregelen, tot wijziging van de Verordeningen (EG) nr. 1967/2006 en (EG) nr. 1224/2009 van de Raad en de Verordeningen (EU) nr. 1380/2013, (EU) 2016/1139, (EU) 2018/973, (EU) 2019/472 en (EU) 2019/1022 van het Europees Parlement en de Raad, en tot intrekking van de Verordeningen (EG) nr. 894/97, (EG) nr. 850/98, (EG) nr. 2549/2000, (EG) nr. 254/2002, (EG) nr. 812/2004 en (EG) nr. 2187/2005 van de Raad (PB L 198, 25.7.2019, blz. 105, ELI: http://data.europa.eu/eli/reg/2019/1241/oj).

(9) "validering": het uitvoeren van kruiscontroles, analysen en verificaties om te waarborgen dat gegevens nauwkeurig, volledig en consistent zijn en binnen de wettelijke termijnen worden doorgezonden;

(10) "bedrijfsregels": een reeks vooraf vastgestelde regels voor valideringsdoeleinden;

(11) "kruiscontrole": het vergelijken van gegevens uit verschillende bronnen of gegevensreeksen om inconsistenties, fouten en ontbrekende informatie in de gegevens op te sporen en te onderzoeken;

(12) "analyse": het onderzoeken en modelleren van gegevens om patronen, trends of afwijkingen vast te stellen en te onderzoeken;

(13) "verificatie": het controleren en bevestigen dat de gegevens voldoen aan de normen inzake formaat, hoeveelheid en kwaliteit;

(14) "gegevensvalideringssysteem": een elektronisch systeem, met inbegrip van het elektronisch gegevensbestand, voor de validering van gegevens;

(15) "verzoek om bijstand": een verzoek van een lidstaat aan een andere lidstaat, of van de Commissie of van het EFCA aan een lidstaat, in verband met de uitvoering van Verordening (EG) nr. 1224/2009 en deze verordening, overeenkomstig het beginsel van administratieve samenwerking als bedoeld in artikel 117 van Verordening (EG) nr. 1224/2009;

(16) "volgapparatuur voor vaartuigen": een volgsysteem, met inbegrip van andere mobiele volgapparatuur dan satelliet-volgsystemen, als bedoeld in artikel 9, leden 2 en 3, van Verordening (EG) nr. 1224/2009.

TITEL II

ALGEMENE VOORWAARDEN VOOR TOEGANG TOT DE WATEREN EN DE HULPBRONNEN

HOOFDSTUK I

Visvergunningen, vismachtigingen en andere machtigingen

Artikel 3

Algemene bepalingen

1. Elke vlaggenlidstaat ziet erop toe dat de informatie in de door hem afgegeven, beheerde en ingetrokken visvergunning, vismachtiging en andere machtigingen juist is en in overeenstemming is met de regels van het gemeenschappelijk visserijbeleid.

2. Elke vlaggenlidstaat ziet erop toe dat de gegevens met betrekking tot de door hem afgegeven, beheerde en ingetrokken visvergunningen, vismachtigingen en andere machtigingen in elektronische vorm worden bewaard en regelmatig worden geactualiseerd.

3. Visvergunningen, vismachtigingen en andere machtigingen mogen in één document worden opgenomen.

Artikel 4

Voorwaarden voor de geldigheid van visvergunningen

1. Een visvergunning is slechts geldig voor één Unievangstvaartuig en bevat ten minste de in bijlage II vermelde gegevens.

2. Overeenkomstig artikel 38, lid 1, van Verordening (EG) nr. 1224/2009 is de totale capaciteit die overeenstemt met de door een lidstaat afgegeven visvergunningen, uitgedrukt in brutotonnage (BT) en in kilowatt (kW), op geen enkel moment groter dan het maximale capaciteitsniveau dat voor die lidstaat is vastgesteld overeenkomstig artikel 22, lid 7, van Verordening (EU) nr. 1380/2013 van het Europees Parlement en de Raad ([6]).

([6]) Verordening (EU) nr. 1380/2013 van het Europees Parlement en de Raad van 11 december 2013 inzake het gemeenschappelijk visserijbeleid, tot wijziging van Verordeningen (EG) nr. 1954/2003 en (EG) nr. 1224/2009 van de Raad en tot intrekking van Verordeningen (EG) nr. 2371/2002 en (EG) nr. 639/2004 van de Raad en Besluit 2004/585/EG van de Raad (PB L 354, 28.12.2013, blz. 22, ELI: http://data.europa.eu/eli/reg/2013/1380/oj).

3. Een visvergunning is slechts geldig zolang:

(a) aan de voorwaarden die aan de basis van de afgifte ervan lagen, met inbegrip van de tonnage in GT, het motorvermogen in kW en andere criteria als bedoeld in bijlage II, wordt voldaan, en

(b) er voor hetzelfde Unievangstvaartuig niet meer dan één visvergunning is afgegeven.

Artikel 5

Voorwaarden voor de geldigheid van vismachtigingen voor Unievangstvaartuigen

1. Een vismachtiging is slechts geldig voor één Unievangstvaartuig en bevat ten minste de in bijlage III vermelde gegevens.

2. Een vismachtiging is slechts geldig zolang aan de voorwaarden die aan de basis van de afgifte ervan lagen, wordt voldaan.

Artikel 6

Voorwaarden voor de geldigheid van andere machtigingen

1. Andere machtigingen zijn slechts geldig voor één Unievissersvaartuig en bevatten ten minste de in bijlage IV vermelde gegevens.

2. Andere machtigingen zijn slechts geldig zolang aan de voorwaarden die aan de basis van de afgifte ervan lagen, wordt voldaan.

HOOFDSTUK II

Markering en identificatie van Unievissersvaartuigen, vistuigen, uitrusting en sloepen

Afdeling 1

Markering en identificatie van Unievissersvaartuigen

Artikel 7

Voorwaarden inzake de markering van Unievissersvaartuigen

1. Een Unievissersvaartuig is voorzien van de naam van het vaartuig, indien bekend, en een unieke vaartuigidentificator (UVI) als volgt:

(a) de letter(s) van de haven of het district waar het Unievissersvaartuig is geregistreerd, indien van toepassing, en het cijfer (of de cijfers) waaronder het vaartuig is geregistreerd, moeten in een kleur die contrasteert met de ondergrond, aan weerszijden van de boeg of aan één zijde van de boeg en aan de andere zijde van het achtersteven zo hoog mogelijk boven de waterlijn zijn geschilderd of aangebracht, zodat zij van op zee en vanuit de lucht duidelijk zichtbaar zijn;

(b) voor Unievissersvaartuigen met een lengte over alles van meer dan 10 m en minder dan 17 m bedraagt de hoogte van de cijfers en letters ten minste 25 cm en de lijndikte ten minste 4 cm. Voor Unievissersvaartuigen met een lengte over alles van meer dan 17 m bedraagt de hoogte van de cijfers en letters ten minste 45 cm en de lijndikte ten minste 6 cm;

(c) de vlaggenlidstaat mag voorschrijven dat de internationale radioroepnaam (IRCS) of de externe registratiecijfers en -letters zodanig op het dak van het stuurhuis worden geschilderd dat zij, in een kleur die contrasteert met de achtergrond, vanuit de lucht duidelijk zichtbaar zijn;

(d) de contrasterende kleuren zijn wit en zwart;

(e) de externe registratiecijfers en -letters die op de romp van het Unievissersvaartuig zijn geschilderd of aangebracht, mogen niet verwijderbaar zijn en mogen niet worden uitgewist, worden gewijzigd, onleesbaar worden gelaten, worden bedekt of aan het gezicht worden onttrokken.

2. De regeling inzake scheepsidentificatienummers van de Internationale Maritieme Organisatie (IMO), als aangenomen op 6 december 2017 bij resolutie A.1117 (30) en als bedoeld in hoofdstuk XI-1, voorschrift 3, van het SOLAS-Verdrag van 1974, is van toepassing op:

(a) Unievissersvaartuigen of vissersvaartuigen die door exploitanten van de Unie worden beheerd in het kader van een charterovereenkomst, met een brutotonnage van 100 ton of een brutoregistertonnage van 100 ton of meer en een lengte over alles van 24 m of meer, die uitsluitend actief zijn in de Uniewateren;

(b) Unievissersvaartuigen of vissersvaartuigen die door exploitanten van de Unie worden beheerd in het kader van een charterovereenkomst, met een lengte over alles van 12 m of meer, die buiten de Uniewateren actief zijn;

(c) vissersvaartuigen van derde landen die visserijactiviteiten in de Uniewateren mogen uitvoeren.

Artikel 8

De documenten voor de identificatie van het vaartuig die verplicht aan boord van een Unievissersvaartuig aanwezig moeten zijn

1. De kapitein van een Unievissersvaartuig heeft documenten aan boord of digitale toegang tot documenten die door een bevoegde autoriteit van de lidstaat waarin het is geregistreerd, zijn afgegeven en waarin ten minste de volgende kenmerken over het vissersvaartuig worden vermeld:

(a) de naam van het vissersvaartuig, indien bekend;

(b) de letters van de haven of van het district waarin het vaartuig is geregistreerd en het nummer (of de nummers) waaronder het vissersvaartuig is geregistreerd;

(c) het nummer in het vlootregister van de Unie (CFR-nummer) of, indien niet van toepassing, het IMO-nummer of een andere unieke vaartuigidentificator van het vissersvaartuig;

(d) de IRCS, indien beschikbaar;

(e) de naam (of namen) en adres (adressen) van de eigenaar(s) en, indien van toepassing, van de charteraar;

(f) de lengte over alles in meter, het motorvermogen in kW, de brutotonnage in bt en, voor Unievissersvaartuigen die met ingang van 1 januari 1987 in bedrijf zijn genomen, de datum van inbedrijfname, zoals gedefinieerd overeenkomstig Verordening (EU) 2017/1130 van het Europees Parlement en de Raad ([7]).

2. Kapiteins van Unievissersvaartuigen met een lengte over alles van 17 meter of meer dat met ten minste één visruim is uitgerust, heeft accurate tekeningen met een beschrijving van deze visruimen aan boord of digitale toegang tot tekeningen waarin onder meer alle toegangspunten en de in kubieke meter uitgedrukte opslagcapaciteit van deze visruimen zijn aangegeven.

3. Kapiteins van Unievissersvaartuigen met zeewatertanks, waaronder gekoelde of gekoelde tanks, hebben aan boord een bijgewerkt document of hebben digitaal toegang tot een bijgewerkt document waarin de in kubieke meter uitgedrukte capaciteit van de tanks voor iedere 10 cm hoogte wordt aangegeven.

4. In voorkomend geval houden kapiteins van Unievangstvaartuigen die op grond van artikel 60, lid 3, punt b), van Verordening (EG) nr. 1224/2009 gemachtigd zijn om aan boord te wegen, de desbetreffende machtigingsdocumenten aan boord of hebben zij digitaal toegang tot deze documenten, samen met de certificeringsdocumenten voor de weegsystemen die worden gebruikt voor het wegen van visserijproducten aan boord.

5. De in de leden 2, 3 en 4 bedoelde documenten worden afgegeven of gecertificeerd door de bevoegde autoriteit van de vlaggenlidstaat. Wijzigingen van de kenmerken die in de documenten als bedoeld in de leden 1 tot en met 4 zijn vermeld, worden gecertificeerd door een bevoegde autoriteit van de vlaggenlidstaat.

6. De in dit artikel bedoelde documenten worden voor controle- of inspectiedoeleinden voorgelegd op verzoek van de ter zake bevoegde functionarissen.

([7]) Verordening (EU) 2017/1130 van het Europees Parlement en de Raad van 14 juni 2017 houdende definities van de kenmerken van vissersvaartuigen (herschikking) (PB L 169 van 30.6.2017, blz. 1; ELI: http://data.europa.eu/eli/reg/2017/1130/oj).

Afdeling 2

Markering en identificatie van vistuig, boeien, FAD's en sloepen

Artikel 9

Voorwaarden inzake de markering van sloepen en FAD's

1. Alle aan boord van een Unievangstvaartuig gehouden sloepen en FAD's worden gemarkeerd met:

(a) de externe registratieletters en -cijfers van het Unievangstvaartuig dat deze gebruikt, of een ander identificatiemiddel dat vereist is op grond van de toepasselijke regels van de regionale organisaties voor visserijbeheer (ROVB), en

(b) een uniek identificatienummer, indien beschikbaar.

2. Het is verboden visserijactiviteiten uit te oefenen met sloepen of FAD's die niet identificeerbaar zijn en zijn gemarkeerd overeenkomstig lid 1.

Artikel 10

Algemene voorschriften voor de markering van trawls, passief vistuig, markeringsboeien en touwen

1. De artikelen 10 tot en met 13 betreffende de markering van vistuig zijn van toepassing op vistuig dat door Unievangstvaartuigen in alle wateren van de Unie wordt gebruikt.

2. De artikelen 14 tot en met 18 betreffende markeringsboeien en -touwen zijn van toepassing op Unievangstvaartuigen die visserijactiviteiten uitoefenen in wateren buiten 12 zeemijl vanaf de basislijn van de territoriale wateren van de kustlidstaat. Tenzij anders is bepaald in de regels van het gemeenschappelijk visserijbeleid kunnen kustlidstaten de betreffende voorschriften uitbreiden tot wateren binnen 12 zeemijl vanaf de basislijn van hun territoriale wateren.

3. Tenzij anders is bepaald in de wetgeving van de Unie, is het verboden om:

(a) visserijactiviteiten te verrichten met passief vistuig, markeringsboeien of trawls die niet overeenkomstig de artikelen 11 tot en met 18 zijn gemarkeerd en identificeerbaar zijn, en

(b) het volgende aan boord te hebben:

i) trawls die niet voldoen aan de voorwaarden van artikel 11;

ii) passief vistuig dat niet voldoet aan de voorwaarden van artikel 12, lid 2, en

iii) boeien en touwen waarmee de boeien aan het passief vistuig zijn bevestigd en die niet zijn gemarkeerd overeenkomstig artikel 14 en artikel 15, lid 3.

Artikel 11

Voorschriften inzake de markering van trawls

De kapitein van een Unievangstvaartuig of diens vertegenwoordiger zorgt ervoor dat op elke trawl, met inbegrip van de uitrusting van de trawl, die aan boord wordt gehouden of voor visserijactiviteiten wordt gebruikt, duidelijk de externe registratieletters en -cijfers van dat vangstvaartuig zijn aangebracht op alle volgende onderdelen:

(a) de boom van elke gemonteerde boomkor, indien aanwezig;

(b) het trawlbord, indien aanwezig;

(c) elke naadlijn van het bovenste gedeelte van de kuil.

Artikel 12

Voorschriften inzake de markering van passief vistuig

1. De kapitein van een Unievangstvaartuig of diens vertegenwoordiger zorgt ervoor dat elk passief vistuig dat aan boord wordt gehouden of voor de visserij wordt gebruikt, duidelijk is gemarkeerd en identificeerbaar is overeenkomstig de bepalingen van dit artikel.

2. Op elk passief vistuig dat voor de visserij wordt gebruikt, zijn te allen tijde de externe registratieletters en -cijfers die ook zijn aangebracht op de romp van het vangstvaartuig waartoe het tuig behoort, zichtbaar:

(a) voor netten: op een plaatje dat is bevestigd aan de bovenste eerste rij, en op de grondpees;

(b) voor lijnen, op een plaatje op de hoofdlijn en op elke drijver;

(c) voor vallen, op een plaatje dat is bevestigd aan de val zelf en aan het touw of de touwen en, specifiek voor korven, op een plaatje dat aan de onderpees en op elke korf is bevestigd, en

(d) voor passief vistuig dat zich uitstrekt over meer dan één zeemijl: op plaatjes die overeenkomstig het bepaalde in de punten a), b) of c), op regelmatige afstand van niet meer dan één zeemijl zijn bevestigd, zodat geen enkel deel van het passieve vistuig over een lengte van meer dan één zeemijl ongemarkeerd is.

3. In afwijking van lid 2 kan de vlaggenlidstaat voor vangstvaartuigen met een lengte over alles van maximaal 15 meter die uitsluitend in de wateren van hun vlaggenlidstaat vissen en binnen vier zeemijl vanaf de basislijn vanwaar de breedte van de territoriale zee wordt gemeten, een alternatief markeringssysteem voor de identificatie van het betrokken vangstvaartuig vaststellen.

Artikel 13

Voorschriften inzake de plaatjes voor de markering van vistuig

1. De plaatjes voor de markering van vistuig voldoen aan de volgende voorwaarden:

(a) ze zijn vervaardigd van duurzaam materiaal;

(b) ze zijn stevig aan het vistuig vastgemaakt;

(c) ze zijn duidelijk leesbaar en identificeerbaar, en

(d) ze kunnen niet worden verwijderd, uitgewist, gewijzigd, onleesbaar worden gelaten, worden bedekt of aan het gezicht worden onttrokken.

2. Kustlidstaten kunnen binnen de wateren onder hun soevereiniteit of jurisdictie toestaan dat vistuig wordt gemarkeerd met plaatjes die met elektronische apparatuur of andere gelijkwaardige middelen kunnen worden gelezen, mits de bevoegde autoriteiten van die lidstaten beschikken over de benodigde instrumenten en technologie om die plaatjes te identificeren en te lezen, en aan de in lid 1 vastgestelde voorwaarden wordt voldaan.

Artikel 14

Voorschriften inzake de markering van boeien

1. Waar van toepassing zorgt de kapitein van een Unievangstvaartuig of diens vertegenwoordiger ervoor dat twee eindmarkeringsboeien en tussenboeien, gemonteerd overeenkomstig bijlage V, worden bevestigd aan elk passief vistuig dat voor de visserij wordt gebruikt, en dat deze boeien worden ingezet overeenkomstig de bepalingen in deze afdeling.

2. Op elke eindmarkeringsboei en tussenboei worden de externe registratieletters en -cijfers die zichtbaar zijn op de romp van het Unievangstvaartuig waartoe zij behoren, of waardoor zij worden geplaatst, als volgt aangebracht:

(a) de letters en cijfers worden zo hoog mogelijk boven de waterspiegel aangebracht, zodat zij duidelijk zichtbaar zijn, en

(b) de kleuren van deze cijfers en letters contrasteren met het oppervlak waarop zij zijn aangebracht.

3. De op de markeringsboei aangebrachte letters en cijfers worden niet uitgewist, veranderd of onleesbaar gelaten.

Artikel 15

Voorschriften inzake het uitzetten en markeren van touwen

1. De touwen waarmee de boeien aan het passief vistuig zijn bevestigd, zijn vervaardigd van zinkend materiaal of worden zodanig met gewichten onder water gehouden dat niets van het touw aan het wateroppervlak komt.

2. De touwen waarmee de eindmarkeringsboeien aan elk vistuig zijn bevestigd, worden vastgemaakt aan de uiteinden van dat vistuig.

3. De touwen waarmee de boeien aan het passief vistuig zijn bevestigd, worden gemarkeerd met een plaatje overeenkomstig artikel 13, waarop de in artikel 14, lid 2, bedoelde gegevens worden vermeld.

Artikel 16

Voorschriften inzake het plaatsen van eindmarkeringsboeien

1. De eindmarkeringsboeien worden op een zodanige manier geplaatst dat te allen tijde kan worden vastgesteld waar de uiteinden van het passief vistuig zich bevinden.

2. De mast van elke eindmarkeringsboei steekt ten minste 1 m boven het zeeniveau uit, gemeten vanaf de bovenkant van de drijver tot de onderkant van de onderste vlag.

3. De eindmarkeringsboeien zijn gekleurd, maar niet rood of groen.

4. Elke eindmarkeringsboei is voorzien van:

(a) een of twee rechthoekige vlaggen; wanneer op dezelfde boei twee vlaggen moeten zijn bevestigd, moeten ze op ten minste 20 cm van elkaar staan; vlaggen op boeien waarmee de uiteinden van hetzelfde vistuig worden aangegeven, hebben dezelfde kleur, zijn niet wit en hebben dezelfde afmetingen;

(b) een of twee gele lichten die elke vijf seconden oplichten (F1 Y 5s) en zichtbaar zijn vanaf twee zeemijl.

5. Elke eindmarkeringsboei mag voorzien zijn van een topteken met een of twee gestreepte lichtgevende banden die noch rood, noch groen zijn en ten minste 6 cm breed zijn.

Artikel 17

Voorschriften inzake het vastmaken van eindmarkeringsboeien

De eindmarkeringsboeien worden als volgt aan het passief vistuig vastgemaakt:

(a) de boei in de westelijke sector (de halve kompascirkel van zuid over west tot en met het noorden) wordt voorzien van twee vlaggen, twee gestreepte lichtgevende banden, twee lichten en een plaatjes als bedoeld in artikel 13;

(b) de boei in de oostelijke sector (de halve kompascirkel van noord over oost tot en met het zuiden) wordt voorzien van één vlag, één gestreepte lichtgevende band, één licht en een plaatje als bedoeld in artikel 13.

Artikel 18

Voorschriften inzake het vastmaken van tussenboeien

1. Passief vistuig dat langer is dan 5 zeemijl, moet als volgt worden voorzien van tussenboeien:

(a) de tussenboeien worden op maximaal 5 zeemijl van elkaar geplaatst, zodat geen enkel deel van het vistuig over een lengte van 5 zeemijl of meer ongemarkeerd is;

(b) de tussenboeien worden voorzien van een geel licht dat elke vijf seconden oplicht (F1 Y 5s) en zichtbaar is vanaf twee zeemijl.

2. De tussenboeien hebben dezelfde kenmerken als de eindmarkeringsboeien in de oostelijke sector, behalve dat de vlag wit is.

3. In afwijking van lid 1 wordt in de Oostzee gebruikt passief vistuig dat langer is dan 1 zeemijl voorzien van tussenboeien. De tussenboeien worden op maximaal één zeemijl van elkaar geplaatst, zodat geen enkel deel van het vistuig over een lengte van één zeemijl of meer ongemarkeerd is. Elke vijfde tussenboei wordt voorzien van een radarreflector met een echo die ten minste twee zeemijl ver draagt.

TITEL III

VISSERIJCONTROLE

HOOFDSTUK I

Volgsysteem voor vaartuigen

Artikel 19

Algemene bepalingen

Alle vissersvaartuigen waarop de vereisten voor het volgsysteem voor vaartuigen (VMS) overeenkomstig artikel 9 van Verordening (EG) nr. 1224/2009 of strengere bepalingen van andere voorschriften van het gemeenschappelijk visserijbeleid van toepassing zijn, zijn uitgerust met volgapparatuur voor vaartuigen die voldoet aan de in dit hoofdstuk vastgestelde minimale technische voorwaarden.

Artikel 20

De minimumvereisten en de minimale technische specificaties voor volgapparatuur voor vaartuigen

1. Onverminderd strengere bepalingen in andere voorschriften van het gemeenschappelijk visserijbeleid, zien de lidstaten erop toe dat de gebruikte volgapparatuur voor vaartuigen:

(a) de mogelijkheid heeft om de positiegegevens van het vaartuig om de tien minuten te monitoren en te registreren;

(b) de mogelijkheid biedt om geregistreerde gegevens met de frequentie en volgens de voorwaarden zoals vermeld in artikel 23 door te zenden;

(c) de mogelijkheid biedt om de geregistreerde gegevens op te slaan wanneer doorzending eventueel niet mogelijk is, zodat de opgeslagen gegevens kunnen worden doorgezonden zodra dit weer mogelijk is;

(d) waterbestendig is volgens de classificatie IP67 of hoger;

(e) een uniek serienummer heeft om deze van andere apparatuur te onderscheiden;

(f) wordt bevestigd en vastgezet aan het vissersvaartuig, en

(g) beschikt over een functie die de kapitein in staat stelt de bedrijfsstatus te monitoren en eventuele storingen op te sporen, onder meer door middel van foutmeldingen of waarschuwingen.

2. Lid 1, punt a), is mogelijk niet van toepassing op vissersvaartuigen die bij de inwerkingtreding van deze verordening reeds zijn uitgerust met volgapparatuur voor vaartuigen die niet in staat is de positiegegevens van het vaartuig ten minste om de tien minuten te controleren en registreren, mits de apparatuur in staat is de geregistreerde gegevens met de frequentie en volgens de voorwaarden zoals vermeld in artikel 23 door te zenden.

3. De punten d) en f) van lid 1, zijn mogelijk niet van toepassing op vissersvaartuigen met een lengte over alles van minder dan 12 meter die gebruikmaken van mobiele volgapparatuur voor vaartuigen.

4. De door de volgapparatuur voor vaartuigen te registreren en door te zenden positiegegevens van het vaartuig:

(a) een uniek identificatienummer, waarmee het visserijcontrolecentrum (VCC) van de vlaggenlidstaat de positiegegevens van het vaartuig aan het vissersvaartuig kan koppelen;

(b) de recentste, op basis van de lengte- en breedtegraadcoördinaten volgens het wereldgeodesiesysteem - 1984 (World Geodetic System 1984) geregistreerde geografische positie van het vissersvaartuig, uitgedrukt in decimale graden tot op vier decimalen nauwkeurig, met een foutenmarge van minder dan 50 meter en een betrouwbaarheidsinterval van 99 procent;

(c) de datum en het tijdstip van elke voor het vissersvaartuig geregistreerde geografische positie, uitgedrukt in gecoördineerde universele tijd (UTC), en

(d) de snelheid (in knopen, tot 2 decimalen) en koers (in graden, met een interval tussen 0-359,99 en tot 2 decimalen) van het vissersvaartuig.

Artikel 21

Inhoud van de positiegegevens van het vaartuig

De door de vlaggenlidstaat overeenkomstig artikel 111, leden 1 en 3, van Verordening (EG) nr. 1224/2009 meegedeelde positiegegevens van het vaartuig bevatten ten minste de volgende informatie:

(a) het CFR-nummer voor Unievissersvaartuigen, indien dit op grond van Uitvoeringsverordening (EU) 2017/218 van de Commissie vereist is ([8]);

(b) het IMO-nummer, indien het vaartuig over een dergelijke identificatiecode beschikt;

(c) de IRCS, indien het vaartuig over een dergelijke identificatiecode beschikt;

(d) de externe registratieletters en -cijfers van het vissersvaartuig;

(e) de naam van het vissersvaartuig, indien beschikbaar;

(f) positiegegevens van het vaartuig, met inbegrip van de in artikel 20, lid 4, genoemde gegevens, en

(g) type positie, onder de volgende voorwaarden:

i) een automatisch geregistreerde positie wordt gemarkeerd als POS;

ii) een handmatig geregistreerde positie wordt gemarkeerd als MANUAL;

iii) indien van toepassing worden de eerste positiegegevens van het vaartuig binnen het gebied van de wateren van een derde land aangemerkt als ENTRY, en

iv) indien van toepassing worden de eerste positiegegevens van het vaartuig buiten het gebied van de wateren van een derde land aangemerkt als EXIT.

Artikel 22

De verantwoordelijkheden van kapiteins van vissersvaartuigen ten aanzien van de werking van volgapparatuur voor vaartuigen

1. De kapitein van een Unievissersvaartuig is verantwoordelijk voor het op doeltreffende en correcte wijze gebruiken van de volgapparatuur voor vaartuigen en ziet erop toe dat:

(a) de volgapparatuur voor vaartuigen vóór het begin van de reis wordt ingeschakeld en gedurende de hele reis ingeschakeld blijft;

(b) de werking van de volgapparatuur voor vaartuigen nauwlettend wordt gemonitord en er onmiddellijk actie wordt ondernomen om eventuele foutmeldingen of storingen op te lossen;

(c) de volgapparatuur voor vaartuigen niet tijdelijk handmatig wordt uitgeschakeld;

(d) de volgapparatuur voor vaartuigen niet wordt gebruikt om onjuiste gegevens door te zenden;

(e) de volgapparatuur voor vaartuigen niet wordt vernield, beschadigd, onbruikbaar wordt gemaakt, wordt gemanipuleerd of van het vissersvaartuig wordt verwijderd, behalve in het geval van vaartuigen met een lengte over alles van minder dan 12 meter die zijn uitgerust met mobiel volgapparatuur, waarbij de apparatuur na afloop van de visreis mag worden verwijderd;

(f) de gegevens op de volgapparatuur voor vaartuigen niet worden gewist of op andere wijze worden gewijzigd;

([8]) Uitvoeringsverordening (EU) 2017/218 van de Commissie van 6 februari 2017 inzake het vissersvlootregister van de Unie (PB L 34 van 9.2.2017, blz. 9, ELI: http://data.europa.eu/eli/reg_impl/2017/218/oj).

(g) de volgapparatuur voor vaartuigen en alle aangesloten antennes niet worden belemmerd of anderszins worden verstoord, waardoor de doeltreffende doorzending van gegevens of de nauwkeurigheid van die gegevens in het gedrang komt of wordt verhinderd;

(h) de positiegegevens van het vaartuig worden doorgezonden met de in artikel 23 vermelde frequentie;

(i) de stroomvoorziening van de volgapparatuur voor vaartuigen niet wordt onderbroken, en

(j) de eerste geografische positie van het Unievissersvaartuig die in het kader van de positiegegevens van het vaartuig wordt verstrekt nadat de apparatuur opnieuw is ingeschakeld, identiek is aan de laatste geografische positie die is geregistreerd voordat de apparatuur werd uitgeschakeld, waarbij een foutenmarge van minder dan 500 meter en alleen binnen het havengebied van toepassing is, tenzij er op grond van nationale wetgeving een kleinere foutenmarge geldt.

2. In afwijking van lid 1, punt a), mag de kapitein van een Unievissersvaartuig de volgapparatuur voor vaartuigen uitschakelen wanneer het vaartuig zich in de haven of op een aanlandingsplaats bevindt, mits hierover een kennisgeving aan de bevoegde autoriteiten van het VCC van de vlaggenlidstaat wordt verzonden voordat de apparatuur wordt uitgeschakeld. Deze kennisgeving kan automatisch of handmatig door de kapitein worden gegenereerd en bevat de vermelding dat het vissersvaartuig zich in het havengebied of op de aanlandingsplaats bevindt.

3. Tenzij anders bepaald in de nationale wetgeving, is lid 1, punt j), niet van toepassing op Unievissersvaartuigen met een lengte over alles van minder dan 12 meter die zijn uitgerust met mobiele volgapparatuur voor vaartuigen en die na uitschakeling van de apparatuur over land naar een ander kustgebied worden vervoerd.

Artikel 23

Frequentie van doorzending van positiegegevens van vaartuigen

1. Onverminderd strengere bepalingen in andere regels van het gemeenschappelijk visserijbeleid, worden de positiegegevens van vaartuigen, met inbegrip van de in artikel 20, lid 4, genoemde gegevens, door de volgapparatuur voor vaartuigen voor vaartuigen doorgezonden naar het VCC van de vlaggenlidstaat:

(a) vanaf 10 januari 2026 tot en met 10 juli 2027 ten minste om de twee uur, behalve wanneer visserijactiviteiten worden uitgevoerd in voor de visserij beperkte gebieden, zoals gedefinieerd in artikel 4, lid 14, van Verordening (EG) nr. 1224/2009, en binnen een straal van vijf zeemijl rond deze gebieden, waar het interval voor doorzending ten minste om de 30 minuten bedraagt;

(b) vanaf 10 juli 2027 ten minste eenmaal per 30 minuten.

2. In afwijking van punt 1 kunnen vlaggenlidstaten:

(a) eisen dat Unievissersvaartuigen die hun vlag voeren, de in lid 1 bedoelde positiegegevens van het vaartuig met kortere intervallen doorzenden;

(b) vanaf 10 juli 2027 vissersvaartuigen toestaan om de in lid 1 bedoelde positiegegevens van het vaartuig ten minste eenmaal per 60 minuten door te zenden wanneer het vissersvaartuig:

  (a) visserijactiviteiten buiten de uiterste grenzen van de territoriale wateren verricht, en

  (b) geen visserijactiviteiten in voor de visserij beperkte gebieden, zoals gedefinieerd in artikel 4, lid 14, van Verordening (EG) nr. 1224/2009 en in een straal van vijf zeemijl rond deze gebieden verricht.

3. De positiegegevens van vaartuigen worden doorgezonden:

(a) via een satellietverbinding of, indien mogelijk, een terrestrisch mobiel netwerk of een andere gelijkwaardige technologie, en

(b) onder waarborging van de vertrouwelijkheid, integriteit, beschikbaarheid, authenticiteit en onweerlegbaarheid van alle doorgezonden gegevens.

4. Voor Unievissersvaartuigen met een lengte over alles van minder dan 12 meter die gebruikmaken van mobiele volgapparatuur voor vaartuigen en die zich buiten het netwerkbereik bevinden, worden de positiegegevens van het vaartuig geregistreerd met de in lid 1 of lid 2 van dit artikel vermelde intervallen en doorgezonden overeenkomstig artikel 9, lid 3, van Verordening (EG) nr. 1224/2009.

Artikel 24

Doorzending van de positiegegevens van vaartuigen aan de kustlidstaat

1. Het VCC van elke vlaggenlidstaat ziet erop toe dat de overeenkomstig artikel 21 verstrekte positiegegevens van zijn vaartuigen onmiddellijk na ontvangst automatisch worden doorgezonden aan het VCC van een kustlidstaat wanneer die vissersvaartuigen zich in de wateren van die kustlidstaat bevinden.

2. De vlaggenlidstaat verleent de kustlidstaat op verzoek toegang tot alle positiegegevens van vaartuigen, zoals gespecificeerd in artikel 21 van deze verordening, voor vissersvaartuigen die zijn vlag voeren gedurende elke periode waarin die vaartuigen aanwezig zijn in de wateren van de Unie van de kustlidstaat. Voor elke geregistreerde positie geldt dat deze ten minste drie jaar vanaf de datum van registratie toegankelijk blijft.

HOOFDSTUK II

Visserijlogboek, voorafgaande kennisgeving, aangifte van overlading en aangifte van aanlanding

Artikel 25

Minimumvereisten voor het visserijlogboek

1. Onverminderd strengere bepalingen in andere voorschriften van het gemeenschappelijk visserijbeleid zien de lidstaten erop toe dat het gebruikte elektronische visserijlogboek de volgende mogelijkheden biedt:

(a) registratie van minimaal vereiste gegevens van het visserijlogboek als bedoeld in artikel 14 van Verordening (EG) nr. 1224/2009, en andere relevante informatie als bedoeld in bijlage XV bij deze verordening;

(b) opslag van de geregistreerde gegevens wanneer doorzending eventueel niet mogelijk is, zodat de opgeslagen gegevens kunnen worden doorgezonden zodra dit weer mogelijk is;

(c) ontvangst en opslag van retourberichten als bedoeld in artikel 26 van deze verordening en de beschikbaarstelling daarvan aan de kapitein van het vangstvaartuig, en

(d) een functie die de gebruiker in staat stelt de bedrijfsstatus te monitoren en eventuele storingen op te sporen, onder meer door middel van foutmeldingen of waarschuwingen.

2. De in lid 1 bedoelde doorzending van visserijlogboekgegevens gebeurt:

(a) via een terrestrisch mobiel netwerk of een satellietcommunicatiesysteem, en

(b) onder waarborging van de vertrouwelijkheid, integriteit, beschikbaarheid, authenticiteit en onweerlegbaarheid van alle doorgezonden gegevens.

Artikel 26

Retourberichten van de autoriteiten van de vlaggenlidstaat

1. Vlaggenlidstaten zenden een retourbericht door naar het elektronische registratie- en meldsysteem aan boord van het vaartuig voor de in de artikelen 14, 21 en 23 van Verordening (EG) nr. 1224/2009 bedoelde gegevens over visserijactiviteiten. Het retourbericht bevat een ontvangstbevestiging en, indien mogelijk, informatie over de aanvaarding of afwijzing van het bericht en de redenen voor de afwijzing.

2. In het elektronische registratie- en meldsysteem aan boord van een Unievissersvaartuig worden de retourberichten voor alle doorgezonden verslagen van een visreis ten minste tot het begin van een nieuwe visreis bewaard.

3. Wanneer dit vereist is op grond van de door een ROVB vastgestelde en voor de Unie bindende voorschriften, of op grond van voorschriften die zijn vastgesteld in het kader van partnerschapsovereenkomsten inzake duurzame visserij (PODV's) of andere door de Unie met een derde land gesloten visserijovereenkomsten, worden alle aanvullende retourberichten voor doorgezonden verslagen van een door de ROVB of de derde partij uitgegeven visreis tot het begin van een nieuwe visreis in het elektronische registratie- en meldsysteem aan boord van een Unievissersvaartuig bewaard.

Artikel 27

Invullen en elektronische indiening van het visserijlogboek

1. De kapitein van een Unievangstvaartuig vult het visserijlogboek in elektronische vorm in en dient het overeenkomstig de voorschriften van de artikelen 14 en 15 van Verordening (EG) nr. 1224/2009 en de instructies in bijlage XV in. Bovendien moeten voor vangstvaartuigen met een lengte over alles van 12 meter of meer de datum en het tijdstip waarop de informatie door het vaartuig aan het VCC wordt doorgezonden, worden gemeld.

2. De kapitein van een Unievangstvaartuig zendt een bericht van vertrek naar het VCC van de vlaggenlidstaat voordat hij een haven of een aanlandingsplaats verlaat. Dit bericht is het eerste bericht in het kader van de reis die wordt aangevangen.

3. Vóór aankomst in de haven of op een aanlandingsplaats stuurt de kapitein van een Unievangstvaartuig naar het VCC van de vlaggenlidstaat een bericht van terugkeer naar de haven.

4. De kapitein kan correcties die aan de gegevens van het visserijlogboek zijn aangebracht, doorgeven tot de laatste doorgifte voordat een haven of een aanlandingsplaats wordt binnengevaren. De kapitein zorgt ervoor dat correcties voor de bevoegde autoriteiten gemakkelijk identificeerbaar zijn. Alle originele elektronische visserijlogboekgegevens en aan die gegevens aangebrachte correcties worden door de bevoegde autoriteiten van de vlaggenlidstaat opgeslagen.

5. In afwijking van de leden 2 en 3 verstuurt de kapitein van een Unievangstvaartuig met een lengte over alles van minder dan 12 meter de relevante gegevens en het bericht van vertrek uiterlijk na beëindiging van de laatste visserijactiviteit en vóór het aanlanden begint.

6. Voor de vermelding van het gebruikte vistuig onder de desbetreffende kopjes van het visserijlogboek wordt gebruikgemaakt van de in bijlage XVI opgenomen codes.

HOOFDSTUK III

Gemeenschappelijke voorschriften voor het bepalen van het levend gewicht

Artikel 28

Gebruik van omrekeningsfactoren

1. Met het oog op het invullen van het visserijlogboek, de aangifte van overlading en de aangifte van aanlanding worden de in de bijlagen XII, XIII en XIV opgenomen EU-factoren gebruikt voor de omrekening van opgeslagen of verwerkt visgewicht in levend visgewicht, overeenkomstig artikel 14, lid 10, artikel 21, lid 5, en artikel 23, lid 4, van Verordening (EG) nr. 1224/2009. Deze omrekeningsfactoren zijn van toepassing op visserijproducten die door Unievissersvaartuigen aan boord worden gehouden, worden overgeladen of worden aangeland.

2. In afwijking van lid 1 zijn andere omrekeningsfactoren dan die welke in de bijlagen XII, XIII en XIV zijn vastgesteld, van toepassing indien:

(a) in de door ROVB's vastgestelde en voor de Unie bindende voorschriften, of in de in het kader van door de Unie met derde landen gesloten PODV's vastgestelde voorschriften, omrekeningsfactoren zijn vastgesteld;

(b) er voor een bepaalde soort of aanbiedingsvorm geen in lid 1 of punt a) van dit lid bedoelde omrekeningsfactoren bestaan, in welk geval de door de vlaggenlidstaat vastgestelde omrekeningsfactoren van toepassing zijn.

3. Onverminderd lid 2 passen de bevoegde autoriteiten van de lidstaten de in lid 1 bedoelde EU-omrekeningsfactoren toe wanneer zij het levend gewicht van de overladingen en de aanlandingen berekenen met het oog op de controle van het quotumgebruik.

Artikel 29

Berekeningsmethode

1. Het levend gewicht aan vis wordt verkregen door het verwerkt gewicht aan vis te vermenigvuldigen met de omrekeningsfactor voor elke soort en aanbiedingsvorm, als bedoeld in artikel 28.

2. Bij collectieve aanbiedingsvormen wordt slechts gebruikgemaakt van één omrekeningsfactor die met een van de delen van de collectieve aanbiedingsvorm overeenkomt.

Artikel 30

Algemene voorschriften voor de toepassing van de tolerantiemarge voor de in het visserijlogboek geregistreerde ramingen

1. De in artikel 14, leden 3 en 4, van Verordening (EG) nr. 1224/2009 bedoelde tolerantiemarge wordt uitgedrukt als een percentage van de in het visserijlogboek opgenomen cijfers.

2. Voor ongesorteerd aan te landen vangsten mogen de in het visserijlogboek opgenomen ramingen worden berekend op basis van representatieve monsters of met behulp van technologieën die een nauwkeuriger raming van de totale aan boord gehouden hoeveelheden mogelijk maken.

3. Voor de toepassing van artikel 14, leden 3 en 4, van Verordening (EG) nr. 1224/2009 wordt een soort die is gevangen om als levend aas te worden gebruikt, beschouwd als een gevangen en aan boord gehouden soort.

Artikel 31

Tolerantiemarge in de aangifte van overlading

De in artikel 21, lid 3, van de in Verordening (EG) nr. 1224/2009 bedoelde tolerantiemarge voor de raming van de in kg levend gewicht uitgedrukte hoeveelheden van elke overgeladen of ontvangen soort wordt uitgedrukt als een percentage van de in de aangifte van overlading opgenomen cijfers.

Artikel 32

Voltooiing van de aanlanding van visserijproducten na vervoer in het kader van controleplannen en gemeenschappelijke controleprogramma's

Wanneer de visserijproducten worden vervoerd vanaf de plaats van aanlanding voordat zij in overeenstemming met een controleplan of een gemeenschappelijk controleprogramma overeenkomstig artikel 60, lid 3, punten c) en d), van Verordening (EG) nr. 1224/2009 zijn gewogen, wordt voor de toepassing van artikel 23, lid 2, punten f) en g), artikel 24, leden 1 en 2, en artikel 66, leden 1, 3 en 4, punt c), van Verordening (EG) nr. 1224/2009 de aanlanding pas geacht te zijn voltooid wanneer de visserijproducten zijn gewogen.

Artikel 33

Visserijactiviteiten waarbij twee of meer Unievangstvaartuigen zijn betrokken

Onverminderd specifieke voorschriften worden met betrekking tot visserijactiviteiten waarbij twee of meer Unievangstvaartuigen zijn betrokken de bij dergelijke visserijactiviteiten aangelande vangsten toegeschreven aan het Unievangstvaartuig dat de visserijproducten aanlandt:

— vanuit verschillende lidstaten, of

— vanuit één lidstaat, maar zijn vangsten aanlandt in een andere lidstaat dan zijn vlaggenlidstaat.

HOOFDSTUK IV

Verkoopdocumenten

Artikel 34

Algemene voorschriften

1. Onverminderd de in artikel 65 van Verordening (EG) nr. 1224/2009 vastgestelde vrijstellingen en tenzij in de regels van het gemeenschappelijk visserijbeleid anders is bepaald, vullen geregistreerde kopers, geregistreerde veilingen of producentenorganisaties een verkoopdocument in en dienen zij het op elektronische wijze in overeenkomstig de voorschriften van de artikelen 62 en 64 van Verordening (EG) nr. 1224/2009 en de instructies in bijlage XIX.

2. De in artikel 64, lid 1, van Verordening (EG) nr. 1224/2009 bedoelde aanbiedingsvorm omvat de staat van verwerking zoals vastgesteld in tabel 2 van bijlage I bij deze verordening.

3. De in artikel 64, lid 1, punt n), van Verordening (EG) nr. 1224/2009 bedoelde prijs wordt opgegeven in de munteenheid van de lidstaat waar de verkoop plaatsvindt.

TITEL IV

BEWAKING, INSPECTIE EN HANDHAVING

HOOFDSTUK I

Bewakings- en inspectieverslagen

Artikel 35

Inhoud en vorm van de bewakings- en inspectieverslagen

1. De in artikel 71, leden 3 en 4, van Verordening (EG) nr. 1224/2009 bedoelde bewakingsverslagen worden opgesteld en indien mogelijk op elektronische wijze ingediend overeenkomstig de in bijlage VI bij deze verordening vermelde instructies en voorschriften.

2. De in artikel 76 van Verordening (EG) nr. 1224/2009 bedoelde inspectieverslagen worden opgesteld en op elektronische wijze ingediend overeenkomstig de in de desbetreffende module in bijlage VII bij deze verordening vastgelegde instructies en voorschriften.

3. Wanneer er tijdens de bewaking of de inspectie een vermoedelijke inbreuk wordt geconstateerd, worden de juridische en materiële elementen, samen met andere voor de inbreuk relevante gegevens, in het bijbehorende bewakings- of inspectieverslag opgenomen. Wanneer er tijdens de bewaking of de inspectie meer dan één vermoedelijke inbreuk wordt geconstateerd, worden de relevante elementen van elke inbreuk in het bijbehorende bewakings- of inspectieverslag vermeld.

4. De gegevens van de bewakings- en inspectieverslagen zijn ten minste drie jaar in het gegevensbestand beschikbaar.

Artikel 36

Voorschriften inzake het elektronisch gegevensbestand

De lidstaten voeren de in hun bewakings- en inspectieverslagen opgenomen gegevens in in het artikel 78 van Verordening (EG) nr. 1224/2009 bedoelde elektronisch gegevensbestand, dat ten minste de volgende functies biedt: het oplijsten, sorteren, filteren, doorbladeren en afleiden van statistieken uit de inspectie- en bewakingsverslagen. De minimale informatie die in deze gegevensbank wordt geregistreerd, is die bedoeld in respectievelijk bijlage VI en bijlage VII.

Artikel 37

Invullen van het inspectieverslag

1. Het inspectieverslag is goed leesbaar en duidelijk opgesteld. De gegevens mogen in geen geval worden geschrapt of gewijzigd. Fouten in het verslag worden door de betrokken functionaris zichtbaar genoteerd en geregistreerd.

2. De voor de inspectie bevoegde functionaris ondertekent het verslag of geeft het af. De geïnspecteerde marktdeelnemer wordt verzocht het inspectieverslag te ondertekenen of te aanvaarden. Indien de geïnspecteerde marktdeelnemer niet in staat is of weigert het inspectieverslag te aanvaarden of te ondertekenen, vermeldt de inspecteur dit in het gedeelte "opmerkingen" van het verslag. Functionarissen die niet dezelfde taal spreken als de geïnspecteerde marktdeelnemer, doen het nodige om hun bevindingen aan de marktdeelnemer duidelijk te maken.

3. Onverminderd de nationale wetgeving houdt de handtekening van of de aanvaarding door de geïnspecteerde marktdeelnemer in dat hij nota neemt van het feit dat een verslag is opgesteld, maar niet dat hij zich akkoord verklaart met de inhoud ervan.

4. De geïnspecteerde marktdeelnemer heeft het recht om op verzoek contact op te nemen met zijn vertegenwoordiger of met de bevoegde autoriteiten van zijn vlaggenlidstaat.

HOOFDSTUK II

Inspecteurs van de Unie

Artikel 38

Aanmelding van de inspecteurs van de Unie bij het EFCA

Binnen drie maanden na de datum van inwerkingtreding van deze verordening melden de lidstaten en de Commissie elektronisch bij het EFCA een lijst van functionarissen aan om deze op te nemen in de lijst van inspecteurs van de Unie, overeenkomstig artikel 79 van Verordening (EG) nr. 1224/2009.

Artikel 39

Vaststellen en bijhouden van de lijst van inspecteurs van de Unie

1. Op basis van de door de lidstaten en de Commissie op grond van artikel 38 van deze verordening aangemelde informatie stelt het EFCA een lijst op van inspecteurs van de Unie, waaronder functionarissen van het EFCA, die binnen zes maanden na de inwerkingtreding van deze verordening ter vaststelling bij de Commissie moet worden ingediend.

2. De in de in artikel 38 bedoelde lijst van inspecteurs van de Unie opgenomen functionarissen:

(a) beschikken over uitgebreide ervaring op het gebied van visserijcontrole en -inspectie;

(b) hebben een grondige kennis van de visserijwetgeving van de Europese Unie;

(c) hebben een grondige kennis van een van de officiële talen van de Europese Unie en voldoende kennis van een tweede van deze talen;

(d) zijn fysiek fit genoeg om hun taken te vervullen, en

(e) hebben, waar nodig, een adequate opleiding op het gebied van veiligheid op zee gevolgd.

3. Na de opstelling van de in lid 1 bedoelde initiële lijst melden de lidstaten en de Commissie uiterlijk op 30 september van elk jaar aan het EFCA alle wijzigingen in de lijst die zij het volgende kalenderjaar willen invoeren. Het EFCA stelt de Commissie in kennis van deze wijzigingen, waarna de Commissie de lijst uiterlijk op 31 december van elk jaar dienovereenkomstig actualiseert. Afhankelijk van het aantal ontvangen wijzigingen kan de Commissie de lijst met kortere intervallen actualiseren.

4. De lijst en alle eventuele wijzigingen ervan worden op de officiële website van het EFCA bekendgemaakt.

Artikel 40

Aanmelding van de inspecteurs van de Unie bij ROVB's

Het EFCA meldt aan het secretariaat van een ROVB waarbij de Unie of haar lidstaten partij zijn, welke inspecteurs van de Unie inspecties in het kader van die organisatie moeten uitvoeren.

Artikel 41

Bevoegdheden en taken van de inspecteurs van de Unie

1. De inspecteurs van de Unie vervullen hun taken overeenkomstig de wetgeving van de Europese Unie en, voor zover van toepassing, de wetgeving van de lidstaat waar de inspectie plaatsvindt, of, wanneer de inspectie plaatsvindt buiten de Uniewateren, overeenkomstig de wetgeving van de vlaggenlidstaat van het geïnspecteerde vissersvaartuig en de desbetreffende internationale voorschriften.

2. De inspecteurs van de Unie tonen aan elke betrokken persoon die om hun legitimatie vraagt een dienstkaart waarop hun identiteit en de functie waarin zij ten tijde van de inspectie optreden, worden vermeld. Hiertoe krijgen zij een door het EFCA afgegeven identificatiedocument waarin hun identiteit en hun functie worden vermeld.

3. De lidstaten faciliteren het werk van de inspecteurs van de Unie en verlenen hun de hulp die zij voor de uitvoering van hun taken nodig hebben.

Artikel 42

Verslagen van de inspecteurs van de Unie

1. Dagelijks wordt door de inspecteurs van de Unie een samenvattend verslag van hun inspectieactiviteiten, met vermelding van onder meer de naam en het identificatienummer van alle geïnspecteerde vissers- en andere vaartuigen en het type inspectie dat is uitgevoerd, ingediend bij de bevoegde autoriteiten van de lidstaten in de wateren of het grondgebied waarvan de inspectie heeft plaatsgevonden, of, wanneer de inspectie buiten de Uniewateren heeft plaatsgevonden, bij de vlaggenlidstaat van het geïnspecteerde Unievissersvaartuig en bij het EFCA.

2. Inspecteurs van de Unie die tijdens de inspectie een inbreuk constateren, dienen onmiddellijk een samenvattend inspectieverslag hierover in bij de bevoegde autoriteiten van de kustlidstaat, of, wanneer de inspectie buiten de Uniewateren heeft plaatsgevonden, bij de bevoegde autoriteiten van de vlaggenstaat van het geïnspecteerde vissersvaartuig en bij het EFCA. In het samenvattende inspectieverslag worden ten minste de datum en de plaats van de inspectie, de identificatie van het inspectieplatform, de identificatie van het geïnspecteerde doel en het type geconstateerde inbreuk vermeld.

3. De inspecteurs van de Unie dienen uiterlijk zeven dagen na de inspectie een kopie van het volledige inspectieverslag, overeenkomstig artikel 76 van Verordening (EG) nr. 1224/2009, met de ter zake relevante elementen die zijn omschreven in de betrokken inspectiemodule van het in bijlage VII opgenomen inspectieverslag in bij de bevoegde autoriteiten van de vlaggenstaat van het geïnspecteerde vissersvaartuig of ander vaartuig en bij de bevoegde autoriteiten van de lidstaat in de wateren waarvan de inspectie heeft plaatsgevonden.

Artikel 43

Follow-up van verslagen

1. De lidstaten nemen naar aanleiding van verslagen die de inspecteurs van de Unie overeenkomstig artikel 42 indienen, dezelfde maatregelen als naar aanleiding van door hun eigen functionarissen ingediende verslagen.

2. Indien een lidstaat maatregelen neemt naar aanleiding van een door een inspecteur van de Unie ingediend verslag, werkt de lidstaat die deze inspecteur van de Unie heeft benoemd, dan wel, in voorkomend geval, de Commissie of het EFCA met het oog op het vlotte verloop van de juridische en administratieve procedures samen met de eerstgenoemde lidstaat.

3. Wanneer zij daarom worden verzocht, verschaffen de inspecteurs van de Unie hulp en bewijsmateriaal in het kader van door lidstaten ingeleide inbreukprocedures.

HOOFDSTUK III

Puntensysteem voor ernstige inbreuken

Artikel 44

Kennisgeving over besluiten inzake de toekenning van punten

1. Indien de overeenkomstig artikel 92, lid 10, van Verordening (EG) nr. 1224/2009 aangewezen bevoegde nationale autoriteiten niet dezelfde zijn als de in artikel 5, lid 5, van Verordening (EG) nr. 1224/2009 bedoelde ene enkele autoriteit, zien de lidstaten erop toe dat deze laatste in kennis wordt gesteld van alle op grond van dit hoofdstuk vastgestelde besluiten.

2. De houder van de visvergunning en de kapitein worden door de betrokken vlaggenlidstaat in kennis gesteld van de punten die hun overeenkomstig artikel 92, leden 2 en 4, van Verordening (EG) nr. 1224/2009 zijn toegekend.

3. De lidstaten stellen in het kader van hun nationale wetgeving procedures vast om ervoor te zorgen dat de houder van de visvergunning en de kapitein onmiddellijk in kennis worden gesteld van de desbetreffende besluiten.

Artikel 45

Overdracht van de punten

Wanneer een vangstvaartuig of een visvergunning wordt verkocht, overgedragen of anderszins van eigenaar verandert, stelt de eigenaar van het vaartuig of de houder van de visvergunning de potentiële toekomstige eigenaar of vergunninghouder in kennis van het aantal nog steeds toegekende punten. Deze informatie wordt verstrekt in de vorm van een van de bevoegde autoriteiten verkregen gewaarmerkt afschrift.

Artikel 46

Schrapping van visvergunningen in de betrokken lijst

1. Indien de visvergunning wordt geschrapt of definitief wordt ingetrokken overeenkomstig artikel 92, lid 6, van Verordening (EG) nr. 1224/2009, wordt het vangstvaartuig waarop de geschorste of definitief ingetrokken visvergunning betrekking heeft, in het in artikel 24, lid 1, van Verordening (EU) nr. 1380/2013 bedoelde nationale vissersvlootregister aangemerkt als een vangstvaartuig zonder visvergunning. Het vangstvaartuig wordt tevens op die wijze aangemerkt in het in artikel 24, lid 3, van Verordening (EU) nr. 1380/2013 bedoelde vissersvlootregister van de Unie.

2. De schrapping van visvergunningen in betrokken lijsten overeenkomstig artikel 92, lid 6, van Verordening (EG) nr. 1224/2009 heeft geen gevolgen voor de in artikel 22, lid 7, van Verordening (EU) nr. 1380/2013 bedoelde vangstcapaciteitsmaxima van de lidstaten die de vergunningen afgeven.

TITEL V

VERLAGING VAN QUOTA EN VISSERIJINSPANNINGEN

Artikel 47

Algemene voorschriften voor de verlaging van quota en visserijinspanningen vanwege overbenutting

De berekening van de omvang van de overbenutting van vangstmogelijkheden wordt gebaseerd op de vangstmogelijkheden waarover de lidstaat aan het einde van elke betrokken periode beschikt. Bij deze beoordeling wordt rekening gehouden met de uitwisseling van vangstmogelijkheden overeenkomstig artikel 16, lid 8, van Verordening (EU) nr. 1380/2013, met het overdragen van quota overeenkomstig artikel 4, lid 2, van Verordening (EG) nr. 847/96 van de Raad of artikel 15, lid 9, van Verordening (EU) nr. 1380/2013, en met het overdragen van quota aan en het uitwisselen van quota met derde landen of ROVB's. Bovendien wordt bij de berekening ook het toewijzen van beschikbare vangstmogelijkheden overeenkomstig artikel 37 van Verordening (EG) nr. 1224/2009 en het verlagen van de vangstmogelijkheden overeenkomstig de artikelen 105, 106 en 107 van Verordening (EG) nr. 1224/2009 in aanmerking genomen.

Artikel 48

Overleg over de verlaging van vangstmogelijkheden

Met betrekking tot verlagingen van vangstmogelijkheden overeenkomstig artikel 105, leden 2, 2 bis, 4 en 5, en artikel 106, leden 1, 2 en 3, van Verordening (EG) nr. 1224/2009 pleegt de Commissie overleg met de betrokken lidstaat over de voorgestelde maatregelen. De betrokken lidstaat dient binnen 10 werkdagen te reageren op deze raadpleging door de Commissie.

TITEL VI

GEGEVENS EN INFORMATIE

HOOFDSTUK I

Gegevensvalidering

Artikel 49

Definities

Voor de toepassing van dit hoofdstuk wordt onder "elektronisch gegevensbestand" verstaan: een of meer door de lidstaten opgezette gegevensbestanden voor het valideren van gegevens, overeenkomstig artikel 109, lid 1, van Verordening (EG) nr. 1224/2009.

Artikel 50

Validering van gegevens

1. Elke lidstaat beschikt over en maakt gebruik van een gegevensvalideringssysteem waarmee zijn bevoegde autoriteiten kunnen voldoen aan artikel 109 van Verordening (EG) nr. 1224/2009.

2. Het in lid 1 bedoelde gegevensvalideringssysteem voldoet aan de volgende minimumvereisten:

(a) het omvat een elektronisch gegevensbestand voor de opslag van alle gevalideerde en te valideren gegevens;

(b) het voorziet in valideringsprocedures als bedoeld in artikel 52;

(c) het voorziet in gegevenstoegangsprocedures als bedoeld in artikel 53, en

(d) het zorgt ervoor dat alle gegevens die zijn opgeslagen in het in artikel 51 van deze verordening bedoeld elektronisch gegevensbestand voldoen aan de in Verordening (EG) nr. 1224/2009 vastgestelde normen wat betreft formaat, hoeveelheid en kwaliteit, met inbegrip van normen voor nauwkeurigheid, volledigheid, consistentie en tijdige indiening van gegevens.

3. Het in lid 1 bedoelde valideringssysteem is volledig geautomatiseerd en maakt gebruik van algoritmen en andere automatische mechanismen, waaronder waarschuwingsfuncties, waarmee de bevoegde autoriteiten onmiddellijk inconsistenties in gegevens, fouten en ontbrekende informatie kunnen opsporen en onderzoeken, overeenkomstig artikel 109, leden 3 en 5, van Verordening (EG) nr. 1224/2009.

Artikel 51

Elektronisch gegevensbestand voor de validering van gegevens

1. Het elektronisch gegevensbestand bevat de voor de validering noodzakelijke functies. Bovendien biedt het elektronisch gegevensbestand ondersteuning voor het weergeven, sorteren, filteren en doorbladeren van de volgende gegevens:

(a) de datum waarop de gegevens door de bevoegde autoriteiten zijn ontvangen;

(b) de datum waarop de gegevens in het elektronisch gegevensbestand zijn ingevoerd, indien deze verschilt van de datum in punt a);

(c) de datum waarop de gegevens aan de hand van kruiscontroles zijn geverifieerd en geanalyseerd, indien deze afwijkt van de in punt a) of b) bedoelde datum, overeenkomstig artikel 109, leden 1 en 2 bis, van Verordening (EG) nr. 1224/2009;

(d) de datum waarop inconsistenties, fouten en ontbrekende informatie in de gegevens zijn vastgesteld en de genomen follow-upmaatregelen, indien deze afwijken van de in punt c) bedoelde datum, overeenkomstig artikel 109, leden 3 en 5, van Verordening (EG) nr. 1224/2009;

(e) de datum en de reden van elke correctie van de geregistreerde gegevens, indien deze afwijkt van de in punt d) bedoelde datum, overeenkomstig artikel 109, leden 4 en 9, van Verordening (EG) nr. 1224/2009, en

(f) de datum waarop de gegevens zijn gevalideerd, overeenkomstig artikel 109, lid 2 bis, van Verordening (EG) nr. 1224/2009.

2. De lidstaten zien erop toe dat het elektronisch gegevensbestand veilig is, regelmatig wordt geactualiseerd, kan worden opgeschaald om de toenemende hoeveelheid gegevens te kunnen verwerken en, waar mogelijk, interoperabel is met andere systemen om de uitwisseling en integratie van gegevens mogelijk te maken.

3. De lidstaten zien erop toe dat hun bevoegde autoriteiten die verantwoordelijk zijn voor het beheer van het elektronisch gegevensbestand, de benodigde opleiding en technische ondersteuning krijgen om hun taken effectief te kunnen uitvoeren.

4. De in het elektronisch gegevensbestand opgenomen gegevens worden ten minste drie jaar bewaard, tenzij anders wordt bepaald in de regels van het gemeenschappelijk visserijbeleid of indien bewaring noodzakelijk is voor inspecties, verificaties, audits en onderzoeken, met inbegrip van die welke betrekking hebben op klachten en inbreuken, of voor gerechtelijke of administratieve procedures.

5. Wanneer gegevens niet automatisch in het gegevensbestand worden opgeslagen als bedoeld in artikel 109, lid 7, van Verordening (EG) nr. 1224/2009, zien de lidstaten erop toe dat deze binnen twintig dagen na ontvangst handmatig worden ingevoerd of gedigitaliseerd.

Artikel 52

Valideringsprocedures

1. De lidstaten passen de op grond van het nationale recht vastgestelde valideringsprocedures toe, handhaven en evalueren deze en zien toe op de naleving ervan. Deze valideringsprocedures omvatten ten minste de in lid 2 genoemde bedrijfsregels, aan te vullen met verdere op risicobeheer gebaseerde bedrijfsregels, zoals opgenomen in het nationale plan voor de toepassing van het valideringssysteem, overeenkomstig artikel 109, lid 8, van Verordening (EG) nr. 1224/2009.

2. De volgende bedrijfsregels worden bij de validering van op grond van Verordening (EG) nr. 1224/2009 geregistreerde gegevens door alle lidstaten toegepast:

(a) er wordt een automatische verificatie verricht van alle in Verordening (EG) nr. 1224/2009 en in deze verordening vastgestelde termijnen voor de indiening van gegevens;

(b) de gegevens worden gevalideerd om ervoor te zorgen dat de positiegegevens van het vaartuig aan het VCC worden doorgezonden overeenkomstig de in artikel 4 van Gedelegeerde Verordening (EU) 2025/1766 ([9]) van de Commissie en de in artikel 23 van deze verordening vastgestelde tijdsintervallen;

(c) de vaartuigpositiegegevens worden vergeleken met:

  (1) de gegevens in het visserijlogboek om te controleren dat er voor elke kalenderdag waarop een vaartuig niet in de haven ligt ten minste één logboekvermelding aanwezig is;

  (2) de AIS-gegevens om eventuele discrepanties in de locatie of activiteit van het vaartuig op te sporen;

(d) de positiegegevens van vaartuigen worden geanalyseerd om vast te stellen wanneer vaartuigen visserijinspanningsgebieden of voor de visserij beperkte gebieden binnenvaren en om vaartuigen waarvan de snelheid en bewegingen erop wijzen dat zij mogelijk ongeoorloofde visserijactiviteiten uitoefenen in het voor de visserij beperkte gebied te kunnen identificeren;

([9]) Gedelegeerde Verordening (EU) 2025/1766 van de Commissie van 27 augustus 2025 tot aanvulling van Verordening (EG) nr. 1224/2009 van de Raad door de vaststelling van regels inzake visserijcontrole en inzake de bewaking en inspectie van visserijactiviteiten, handhaving en naleving (PB L 2025/1766, 12.11.2025, ELI: http://data.europa.eu/eli/reg_del/2025/1766/oj).

(e) logboekgegevens met betrekking tot visserijgebieden, visserijinspanning, vistuig en vangsten worden kruiselings gecontroleerd met de vereiste visvergunningen en vismachtigingen, met inbegrip van machtigingen die zijn afgegeven op grond van Verordening (EU) 2017/2403 van het Europees Parlement en de Raad ([10]) en andere vismachtigingen als bedoeld in artikel 7 bis van Verordening (EG) nr. 1224/2009, om eventuele inconsistenties op te sporen en te onderzoeken;

(f) de aangifte terugkeer naar haven wordt kruiselings gecontroleerd met de voorafgaande kennisgevingen van aankomst om ervoor te zorgen dat, indien wettelijk vereist, voor elke aangegeven terugkeer naar de haven een bijbehorende voorafgaande kennisgeving bestaat;

(g) het tijdstip van doorzending van de visserijlogboekgegevens, met inbegrip van eventuele correcties daarvan, wordt kruiselings gecontroleerd aan de hand van de positiegegevens van het vaartuig, om na te gaan of de kapitein de gegevens vóór het binnenlopen van de haven heeft doorgezonden, of, voor vissersvaartuigen met een lengte over alles van minder dan 12 meter, uiterlijk tijdens het verblijf in de haven en vóór het aanlanden is begonnen;

(h) de vangstgegevens voor elke soort, met inbegrip van het betrokken geografische gebied waarin de vangsten zijn gedaan, die zijn geregistreerd in visserijlogboeken en aangiften van aanlanding, worden kruiselings gecontroleerd om mogelijke inconsistenties in de gegevens op te sporen en te onderzoeken. Voor deze kruiscontrole is het betrokken geografische gebied het vangstgebied, dat ten minste zo gedetailleerd is omschreven als nodig is voor de monitoring van het quotumgebruik en de visserijinspanning;

(i) de vangstgegevens voor elke soort, met inbegrip van het betrokken geografische gebied waarin de vangsten zijn gedaan, die zijn geregistreerd in de aangiften van aanlanding, verkoopdocumenten en, indien van toepassing, in aangiften van overname en vervoersdocumenten, worden kruiselings gecontroleerd om mogelijke inconsistenties in de gegevens op te sporen en te onderzoeken. Voor deze kruiscontrole is het betrokken geografische gebied het vangstgebied, dat ten minste zo gedetailleerd is omschreven als nodig is voor de in artikel 58, lid 5, punt e van Verordening (EG) nr. 1224/2009 bedoelde traceerbaarheidsvoorschriften. Wanneer lidstaten verkoopdocumenten gebruiken voor vangstrapportering overeenkomstig artikel 33, leden 1 en 3, van Verordening (EG) nr. 1224/2009 moet het vangstgebied voldoen aan de minimale vereisten voor het monitoren van het quotumgebruik en de visserijinspanning;

(j) de vangstgegevens voor elke soort die zijn geregistreerd in visserijlogboeken, aangiften van aanlanding en aangiften van overlading worden kruiselings gecontroleerd om mogelijke inconsistenties in de gegevens en overschrijdingen van de toegestane tolerantiemarge als bedoeld in de artikelen 14 en 21 van Verordening (EG) nr. 1224/2009 op te sporen en te onderzoeken, en

(k) aangiften van overlading worden kruiselings gecontroleerd met de vereiste vismachtigingen om te waarborgen dat vaartuigen gemachtigd zijn om overladingsactiviteiten uit te voeren.

3. Wanneer hoeveelheden visserijproducten van één enkele visreis in meerdere aangiften van aanlanding of aangiften van overlading worden opgegeven, of wanneer hoeveelheden visserijproducten van één enkele aanlanding in meerdere verkoopdocumenten, vervoersdocumenten of aangiften van overname worden opgegeven, wordt hiermee in de in lid 1 bedoelde valideringsprocedures rekening gehouden door gebruik te maken van elk beschikbaar uniek identificatienummer van de visreis.

4. De Commissie kan op verzoek van een of meer lidstaten technische richtsnoeren inzake gegevensvalidering opstellen.

Artikel 53

Toegang tot gegevens voor de Commissie en het EFCA

De lidstaten zorgen ervoor dat de Commissie en het EFCA desgevraagd toegang hebben tot:

a) alle bedrijfsregels, met inbegrip van informatie over de manier waarop deze regels zijn gedefinieerd, de toepasselijke wetgeving en de locatie waar de valideringsbevindingen worden opgeslagen, en

b) alle valideringsbevindingen en follow-upmaatregelen, met inbegrip van markers waaraan te zien is of gegevenselementen zijn gecorrigeerd, en, in voorkomend geval, links naar inbreukprocedures.

([10]) Verordening (EU) 2017/2403 van het Europees Parlement en de Raad van 12 december 2017 inzake het duurzame beheer van externe vissersvloten, en tot intrekking van Verordening (EG) nr. 1006/2008 van de Raad (PB L 347, 28.12.2017, blz. 81, ELI: http://data.europa.eu/eli/reg/2017/2403/oj).

HOOFDSTUK II

Voorschriften inzake de uitwisseling van gegevens tussen de lidstaten, de Commissie en het EFCA

Artikel 54

Toepassingsgebied

Dit hoofdstuk bevat uitvoeringsbepalingen inzake de uitwisseling van gegevens tussen lidstaten, en tussen lidstaten en de Commissie of het EFCA, als bedoeld in artikel 111 van Verordening (EG) nr. 1224/2009. Het bevat ook voorschriften voor de indiening van geaggregeerde vangstgegevens en gegevens over de visserijinspanning bij de Commissie, als bedoeld in artikel 33, leden 2 en 4, van Verordening (EG) nr. 1224/2009.

Artikel 55

Definities

Voor de toepassing van dit hoofdstuk wordt verstaan onder:

a) "transportlaag": het elektronische netwerk voor de uitwisseling van visserijgegevens dat de Commissie aan alle lidstaten en aan het EFCA ter beschikking stelt voor een gestandaardiseerde uitwisseling van gegevens;

b) "rapport": de elektronisch geregistreerde gegevens;

c) "bericht": een verslag in het bijbehorende formaat voor doorzending;

d) "verzoek": een elektronisch bericht waarin om een reeks rapporten wordt gevraagd;

e) "uitvoeringsdocument": een document waarin voorschriften uitvoeringsbepalingen worden beschreven voor de uitvoering van de verschillende domeinen van de UN/FLUX-norm voor elektronische gegevensuitwisseling (Fisheries Language for Universal eXchange - visserijtaal voor universele uitwisseling), met inbegrip van procedures voor het indienen en valideren van gegevens, zoals die door de Commissie na raadpleging van de lidstaten zijn verstrekt.

Artikel 56

Algemene voorschriften

1. Alle berichten worden uitgewisseld op basis van de UN/FLUX-norm van het Centrum van de Verenigde Naties voor de bevordering van handel en elektronisch zakendoen (United Nations Centre for Trade Facilitation and Electronic Business; UN/CEFACT). De verslagformaten voor elk gegevensdomein zijn gebaseerd op de toepasselijke domeinen van de UN/FLUX-norm als bedoeld in bijlage XVII.

2. Bij de uitwisseling van berichten voor elk gegevensdomein gebruiken de lidstaten en, indien van toepassing, de Commissie en het EFCA, de verslagformaten die zijn gebaseerd op de desbetreffende domeinen van de UN/FLUX-norm als bedoeld in bijlage XVII. Zij gebruiken voor alle berichten de toepasselijke XSD-bestanden (XML-schemadefinitie) en de codelijsten en codes die beschikbaar zijn op de webpagina van het register van stamgegevens (Master Data Register) van de visserijwebsite van de Europese Commissie.

3. De lidstaten, de Commissie en het EFCA gebruiken voor de uitwisseling van berichten de recentste uitvoeringsdocumenten die op de visserijwebsite van de Europese Commissie beschikbaar zijn.

4. De lidstaten, de Commissie en het EFCA zorgen ervoor dat alle doorgezonden verslagen en berichten een unieke identificatiecode hebben. Alle gemelde data en tijdstippen worden doorgezonden in gecoördineerde universele tijd (UTC).

5. Wanneer verslagen informatie bevatten over Unievissersvaartuigen, wordt het CFR-nummer vermeld in alle doorgiften van gegevens over het vissersvaartuig tussen de lidstaat en de Commissie, overeenkomstig artikel 8, lid 4, van Uitvoeringsverordening (EU) 2017/218.

6. Onverminderd de verplichtingen uit hoofde van andere rechtshandelingen van de Unie:

a) zien de lidstaten erop toe dat de overeenkomstig dit hoofdstuk ontvangen gegevens in elektronisch leesbare vorm worden vastgelegd en gedurende ten minste drie jaar veilig in elektronische gegevensbestanden worden bewaard, tenzij anders wordt bepaald in de regels van het gemeenschappelijk visserijbeleid of indien bewaring noodzakelijk is voor inspecties, verificaties, audits en onderzoeken, met inbegrip van die welke betrekking hebben op klachten en inbreuken, of voor gerechtelijke of administratieve procedures;

b) nemen de lidstaten de nodige maatregelen om ervoor te zorgen dat de gegevens uitsluitend worden gebruikt voor de in deze verordening vastgestelde doeleinden, en

c) nemen de lidstaten de nodige technische maatregelen om die gegevens te beschermen tegen onopzettelijk of niet-geautoriseerd wissen, toevallig verlies, beschadiging, verspreiding of onbevoegde raadpleging.

7. De Commissie zorgt ervoor dat het EFCA, voor zover van toepassing, toegang heeft tot alle door de lidstaten op grond van dit hoofdstuk doorgezonden gegevens. Deze bepaling doet geen afbreuk aan de verplichtingen van de lidstaten om elektronisch gegevens met het EFCA uit te wisselen indien dit op grond van andere rechtshandelingen van de Unie vereist is.

Artikel 57

Ene enkele autoriteit

1. In elke lidstaat is de in artikel 5, lid 5, van Verordening (EG) nr. 1224/2009 bedoelde ene enkele autoriteit verantwoordelijk voor het verzenden, ontvangen, beheren en verwerken van alle visserijlogboekgegevens, overeenkomstig artikel 27 van deze verordening, en, indien mogelijk, alle overige gegevens waarop dit hoofdstuk van toepassing is.

2. De lidstaten wisselen onderling de contactgegevens van de ene enkele autoriteit uit en stellen ook de Commissie en het EFCA in kennis van die contactgegevens.

3. Wijzigingen van de in respectievelijk de leden 1 en 2 bedoelde gegevens en contactgegevens worden, voordat zij van kracht worden, meegedeeld aan de Commissie, het EFCA en de andere lidstaten.

Artikel 58

Transmissie van berichten

1. Alle transmissies verlopen volledig automatisch en vinden onmiddellijk plaats, met gebruikmaking van de transportlaag.

2. Voordat de afzender een bericht verstuurt, verricht hij een automatische controle om na te gaan of het bericht beantwoordt aan de minimale reeks valideringsregels, zoals beschreven in de relevante uitvoeringsdocumenten.

3. De ontvanger stelt de verzender in kennis van de ontvangst van het bericht middel een antwoordbericht volgens “P1000-1: Algemene beginselen” van het UN/FLUX. Het antwoordbericht is in overeenstemming met de in de relevante implementatiedocumenten beschreven specificaties en geeft ten minste aan of het bericht is geaccepteerd of geweigerd. Wanneer de ontvanger een bericht afwijst, onderzoekt de afzender de redenen voor de afwijzing en corrigeert hij indien nodig onverwijld de gegevens. De afzender stuurt dan een nieuw bericht met de gecorrigeerde gegevens in overeenstemming met de in de uitvoeringsdocumenten beschreven procedures. Op antwoordberichten wordt niet verder gereageerd.

4. Wanneer zich bij de afzender een technische storing voordoet en de afzender niet langer berichten kan uitwisselen, brengt hij alle ontvangers van de storing op de hoogte en neemt hij onmiddellijk passende maatregelen om de storing te verhelpen. Alle berichten die aan een ontvanger moeten worden gestuurd, worden opgeslagen totdat de storing is verholpen. Nadat een dergelijke technische storing is verholpen, stuurt de afzender de niet-verzonden berichten zo spoedig mogelijk door.

5. Wanneer zich bij de ontvanger een technische storing voordoet en de ontvanger geen berichten meer kan ontvangen, brengt hij alle met de transportlaag verbonden partijen op de hoogte van de storing en neemt hij onmiddellijk passende maatregelen om de storing te verhelpen. Nadat een dergelijke technische storing is verholpen, stelt de afzender desgevraagd alle ontbrekende berichten zo spoedig mogelijk ter beschikking.

6. Indien als gevolg van een storing met in de transportlaag geen gegevens kunnen worden uitgewisseld, stelt de Commissie alle betrokken partijen daarvan in kennis. Afzenders bewaren alle niet-bezorgde berichten totdat het probleem is opgelost. Zodra de storing is verholpen, stelt de Commissie alle verbonden partijen hiervan in kennis en sturen de afzenders alle in behandeling zijnde berichten zo spoedig mogelijk door.

7. De lidstaten en de Commissie stellen failover-procedures in met het oog op bedrijfscontinuïteit.

Artikel 59

Correcties

De lidstaten sturen correcties op verslagen overeenkomstig artikel 58 en de in de toepasselijke uitvoeringsdocumenten beschreven specificaties en procedures. Correctieverslagen zijn duidelijk gemarkeerd en identificeerbaar, zodat ze kunnen worden gekoppeld aan het oorspronkelijke verslag waarop ze een correctie of vervanging vormen.

Artikel 60

Uitwisseling van positiegegevens van het vaartuig

1. De lidstaten zorgen voor de invoering en werking van systemen waarmee gegevens overeenkomstig dit artikel kunnen worden uitgewisseld.

2. De vlaggenlidstaat gebruikt de XML-schemadefinitie voor het domein vaartuigpositie op basis van de P1000-7-norm van UN/FLUX als formaat voor het doorgeven van positiegegevens van vaartuigen aan andere lidstaten, de Commissie of het EFCA.

3. De vlaggenlidstaten zien erop toe dat de overeenkomstig artikel 21 van deze verordening verstrekte positiegegevens van vaartuigen onmiddellijk na ontvangst automatisch aan de Commissie worden doorgegeven. Kustlidstaten die gezamenlijk toezicht houden op een gebied, kunnen een gemeenschappelijke bestemming vaststellen voor de overeenkomstig artikel 21 van deze verordening door te geven gegevens. Zij stellen de Commissie en de overige betrokken lidstaten daarvan in kennis.

4. De lidstaten verstrekken de Commissie de positiegegevens van vissersvaartuigen die hun vlag voeren, zoals bedoeld in artikel 111, lid 3, van Verordening (EG) nr. 1224/2009. Deze toegang wordt gedurende ten minste drie jaar vanaf de datum waarop elke positie is geregistreerd, gehandhaafd, tenzij anders wordt bepaald in de regels van het gemeenschappelijk visserijbeleid of indien de gegevens nodig zijn voor inspecties, verificaties, audits en onderzoeken, met inbegrip van die welke betrekking hebben op klachten en inbreuken, of voor gerechtelijke of administratieve procedures.

Artikel 61

Uitwisseling van gegevens over visserijactiviteiten

1. De lidstaten zorgen voor de invoering en werking van systemen waarmee gegevens overeenkomstig dit artikel kunnen worden uitgewisseld.

2. De vlaggenlidstaat gebruikt de XML-schemadefinitie voor het domein visserijactiviteiten op basis van de P1000-3-norm van UN/FLUX als het formaat voor de verzending van gegevens uit het visserijlogboek, voorafgaande kennisgevingen, gegevens van de aangiften van overlading en aangiften van aanlanding aan andere lidstaten, de Commissie of het EFCA, zoals bedoeld in de artikelen 14, 17, 19 bis, 21 en 23 van Verordening (EG) nr. 1224/2009, overeenkomstig bijlage XV bij deze verordening.

3. Onmiddellijk na de ontvangst van de visserijlogboekgegevens en eventuele correcties daarop van vissersvaartuigen die de vlag van een vlaggenlidstaat voeren, stuurt deze vlaggenlidstaat voor elke visreis en te beginnen met het laatste vertrek uit de haven deze gegevens door naar de kustlidstaat in de wateren waarvan de visserijactiviteiten worden uitgevoerd, en naar de Commissie.

4. Onmiddellijk na de ontvangst van de gegevens van de aangifte van aanlanding of de aangifte van overlading, en eventuele correcties daarop, van vissersvaartuigen die de vlag van een vlaggenlidstaat voeren, stuurt deze vlaggenlidstaat deze gegevens door naar de kustlidstaat in de haven waarvan de betrokken aanlanding of overlading heeft plaatsgevonden, en naar de Commissie.

5. Onmiddellijk na de ontvangst van de voorafgaande kennisgeving en eventuele correcties daarop van vissersvaartuigen die de vlag van een vlaggenlidstaat voeren, stuurt deze vlaggenlidstaat deze gegevens door naar de kustlidstaat in de haven waarvan die vissersvaartuigen willen binnenvaren, en naar de Commissie.

6. Onmiddellijk na de ontvangst van de visserijlogboekgegevens en eventuele correcties daarop van vissersvaartuigen die de vlag van een vlaggenlidstaat voeren en die in de wateren onder de soevereiniteit of jurisdictie van hun vlaggenlidstaat of buiten de wateren van de Unie actief zijn, stuurt deze vlaggenlidstaat deze gegevens voor elke visreis, te beginnen met het laatste vertrek uit de haven, door naar de Commissie.

7. Onmiddellijk na de ontvangst van de gegevens van de aangifte van aanlanding of de aangifte van overlading, en eventuele correcties daarop, van vissersvaartuigen die de vlag van een vlaggenlidstaat voeren, stuurt deze vlaggenlidstaat deze gegevens door naar de Commissie, ongeacht of de aanlanding of overlading in een haven van de vlaggenlidstaat of in de haven van een derde land heeft plaatsgevonden.

8. Onmiddellijk na de ontvangst van de voorafgaande kennisgeving, en eventuele correcties daarop, van vissersvaartuigen die onder de vlag van een vlaggenlidstaat varen en die een van zijn havens of een haven van een derde land binnenvaren, stuurt de vlaggenlidstaat deze gegevens door naar de Commissie.

9. Wanneer een vissersvaartuig dat de vlag van een lidstaat voert tijdens een visreis de wateren van de Unie van een andere kustlidstaat binnenvaart, verleent de vlaggenlidstaat de kustlidstaat toegang tot alle gegevens over de visserijactiviteiten en wisselt hij deze uit, zoals bedoeld in artikel 110 en artikel 111, lid 1, van Verordening (EG) nr. 1224/2009, voor de gehele visreis, vanaf het vertrek tot de aanlanding. Deze toegang wordt gedurende ten minste drie jaar na aanvang van de visreis gehandhaafd, tenzij anders wordt bepaald in de regels van het gemeenschappelijk visserijbeleid of indien de gegevens nodig zijn voor inspecties, verificaties, audits en onderzoeken, met inbegrip van die welke betrekking hebben op klachten en inbreuken, of voor gerechtelijke of administratieve procedures.

10. De lidstaten verstrekken de Commissie alle gegevens over de visserijactiviteiten van vissersvaartuigen die hun vlag voeren, zoals bedoeld in artikel 111, lid 3, van Verordening (EG) nr. 1224/2009, voor de gehele visreis vanaf het vertrek tot het voltooien van de aanlanding. Deze toegang wordt gedurende ten minste drie jaar na aanvang van de visreis gehandhaafd, tenzij anders wordt bepaald in de regels van het gemeenschappelijk visserijbeleid of indien de gegevens nodig zijn voor inspecties, verificaties, audits en onderzoeken, met inbegrip van die welke betrekking hebben op klachten en inbreuken, of voor gerechtelijke of administratieve procedures.

11. De vlaggenlidstaat van een vissersvaartuig dat overeenkomstig artikel 80 van Verordening (EG) nr. 1224/2009 door een andere lidstaat wordt geïnspecteerd, stuurt op verzoek van de lidstaat die de inspectie uitvoert de in artikel 110 en artikel 111, lid 1, van Verordening (EG) nr. 1224/2009 bedoelde elektronische gegevens over de visserijactiviteiten met betrekking tot de lopende visreis van het vaartuig, vanaf het vertrek tot het tijdstip van het verzoek, door aan die lidstaat.

12. In de in dit artikel bedoelde verzoeken wordt aangegeven of het antwoord de oorspronkelijke gegevens met correcties moet bevatten of alleen de geconsolideerde gegevens. Het antwoord op het verzoek wordt automatisch aangemaakt en wordt onmiddellijk doorgestuurd door de aangezochte lidstaat.

13. De kapiteins van de Unievissersvaartuigen hebben te allen tijde beveiligde toegang tot hun eigen visserijlogboekgegevens, gegevens van de aangiften van overlading, gegevens van de voorafgaande kennisgevingen en gegevens van de aangiften van aanlanding die in het gegevensbestand van de vlaggenlidstaat zijn opgeslagen.

Artikel 62

Uitwisseling van gegevens in verband met de verkoop

1. De lidstaten zorgen voor de invoering en werking van systemen waarmee gegevens overeenkomstig dit artikel kunnen worden uitgewisseld.

2. De lidstaten gebruiken de XML-schemadefinitie voor het domein verkoop op basis van de P1000-5-norm van UN/FLUX als het formaat voor de verzending van gegevens van de verkoopdocumenten en van de aangiften van overname aan andere lidstaten, de Commissie of het EFCA, zoals bedoeld in de artikelen 62 en 66 van Verordening (EG) nr. 1224/2009.

3. Wanneer een eerste verkoop of overname op het grondgebied van een andere lidstaat dan de vlaggenlidstaat plaatsvindt, stuurt de lidstaat op het grondgebied waarvan de eerste verkoop of overname heeft plaatsgevonden, de gegevens van de verkoopdocumenten en van de aangiften van overname als bedoeld in de artikelen 64 en 66 van Verordening (EG) nr. 1224/2009 onmiddellijk na ontvangst door naar de vlaggenlidstaat en de Commissie. De verkoopdocumenten worden ook doorgezonden aan de lidstaat op het grondgebied waarvan de visserijproducten zijn aangeland.

4. Wanneer een eerste verkoop op het grondgebied van de vlaggenlidstaat plaatsvindt, stuurt de vlaggenlidstaat de gegevens van het verkoopdocument onmiddellijk na ontvangst door aan de lidstaat op het grondgebied waarvan de visserijproducten zijn aangeland, en aan de Commissie.

5. Wanneer een eerste verkoop buiten de Unie plaatsvindt, stuurt de vlaggenlidstaat de gegevens van het verkoopdocument onmiddellijk na ontvangst door aan de Commissie.

6. Wanneer een overname op het grondgebied van de vlaggenlidstaat of buiten de Unie plaatsvindt, stuurt de vlaggenlidstaat de gegevens van de aangiften van overname onmiddellijk na ontvangst door aan de Commissie.

7. De in de leden 3 en 4 bedoelde gegevens van de verkoopdocumenten en de gegevens van de aangiften van overname worden door de lidstaat op het grondgebied waarvan de eerste verkoop of overname heeft plaatsgevonden, op verzoek ter beschikking van de vlaggenlidstaat, de lidstaat op het grondgebied waarvan de visserijproducten zijn aangeland, en de Commissie. Deze toegang wordt gedurende ten minste drie jaar nadat de eerste verkoop of de overname heeft plaatsgevonden, gehandhaafd, tenzij anders wordt bepaald in de regels van het gemeenschappelijk visserijbeleid of indien de gegevens nodig zijn voor inspecties, verificaties, audits en onderzoeken, met inbegrip van die welke betrekking hebben op klachten en inbreuken, of voor gerechtelijke of administratieve procedures.

8. De in de leden 5 en 6 bedoelde gegevens van verkoopdocumenten en van de aangiften van overname worden door de vlaggenlidstaat ter beschikking van de Commissie gesteld. Deze toegang wordt gedurende ten minste drie jaar nadat de eerste verkoop of overname heeft plaatsgevonden, gehandhaafd, tenzij anders wordt bepaald in de regels van het gemeenschappelijk visserijbeleid of indien de gegevens nodig zijn voor inspecties, verificaties, audits en onderzoeken, met inbegrip van die welke betrekking hebben op klachten en inbreuken, of voor gerechtelijke of administratieve procedures.

9. De in dit artikel bedoelde verzoeken worden automatisch aangemaakt en worden onmiddellijk doorgestuurd door de aangezochte lidstaat.

Artikel 63

Uitwisseling van gegevens van vervoersdocumenten

1. De lidstaten zorgen voor de invoering en werking van systemen waarmee:

(a) vervoersdocumenten kunnen worden doorgezonden;

(b) vervoersdocumenten voor visserijproducten kunnen worden ontvangen:

  i) die afkomstig zijn van vaartuigen die hun vlag voeren of die in de wateren onder hun soevereiniteit of jurisdictie hun activiteiten uitvoeren;

  ii) die vanuit of naar hun grondgebied worden vervoerd;

  iii) die via hun grondgebied worden doorgevoerd;

(c) verzoeken van de Commissie of het EFCA kunnen worden beantwoord;

(d) verzoeken van andere lidstaten kunnen worden beantwoord.

2. De lidstaten gebruiken de XML-schemadefinitie voor het domein verkoop op basis van de P1000-5-norm van UN/FLUX als het formaat voor de verzending van vervoersdocumenten, als bedoeld in artikel 68 van Verordening (EG) nr. 1224/2009, aan andere lidstaten, de Commissie of het EFCA.

Artikel 64

Uitwisseling van inspectie- en bewakingsgerelateerde gegevens

1. De lidstaten zorgen voor de invoering en werking van systemen waarmee gegevens overeenkomstig dit artikel kunnen worden uitgewisseld.

2. De lidstaten gebruiken de XML-schemadefinitie voor het domein inspectie en bewaking op basis van de P1000-8-norm van UN/FLUX als het formaat voor de verzending van gegevens van de inspectie- en bewakingsverslagen aan andere lidstaten, de Commissie of het EFCA, zoals bedoeld in de artikelen 71, 76, 78, 83, 110 en 111 van Verordening (EG) nr. 1224/2009.

3. Wanneer inspecties of bewaking worden uitgevoerd door een andere lidstaat dan de vlaggenlidstaat, stuurt de inspecterende lidstaat de desbetreffende gegevens van de inspectie- en bewakingsverslagen onmiddellijk na ontvangst door aan de vlaggenlidstaat, de kustlidstaat (indien deze niet dezelfde is als de inspecterende lidstaat) en de Commissie.

4. Wanneer een overeenkomstig bijlage VII, module 7, uitgevoerde visserijinspectie van een marktdeelnemer die zonder vaartuig vist, of een overeenkomstig bijlage VII, module 8, uitgevoerde inspectie van een blauwvintonijnkwekerij plaatsvindt, stuurt de inspecterende lidstaat de gegevens van het inspectieverslag onmiddellijk na ontvangst door aan de Commissie.

5. Wanneer een overeenkomstig bijlage VII, module 4, uitgevoerde marktinspectie plaatsvindt in een bedrijf dat visserijproducten uit een andere lidstaat dan de vlaggenlidstaat verwerkt, stuurt de inspecterende lidstaat de gegevens van het inspectieverslag onmiddellijk na ontvangst door aan de vlaggenlidstaat, de kustlidstaat, de lidstaat van aanlanding (indien deze niet dezelfde is als de kustlidstaat) en de Commissie.

6. Wanneer een overeenkomstig bijlage VII, module 5, uitgevoerde vervoersinspectie plaatsvindt in een andere lidstaat dan de vlaggenlidstaat, stuurt de inspecterende lidstaat de gegevens van het inspectieverslag onmiddellijk na ontvangst door aan de vlaggenlidstaat, de lidstaat van aanlanding, de kustlidstaat (indien deze verschilt van de inspecterende lidstaat), de transitlidstaat (transitlidstaten), de lidstaat van bestemming van de visserijproducten, en de Commissie.

7. Wanneer een inspectie of bewaking door de vlaggenlidstaat wordt uitgevoerd, stuurt die lidstaat de gegevens van het inspectie- en bewakingsverslag onmiddellijk na ontvangst door aan de Commissie.

8. De gegevens van de inspectie- en bewakingsverslagen worden op verzoek beschikbaar gesteld:

a) door de vlaggenlidstaat en de inspecterende lidstaat of lidstaten aan alle bij de inspectie en bewaking betrokken lidstaten;

b) door de vlaggenlidstaat aan de lidstaat die voornemens is een inspectie uit te voeren;

c) door de inspecterende lidstaat en de vlaggenlidstaat aan de Commissie of aan het EFCA, en

d) indien uitgevoerd in het kader van een gezamenlijk inzetplan, door het EFCA aan de betrokken aan het gezamenlijk inzetplan deelnemende lidstaat.

De toegang tot deze gegevens wordt gedurende ten minste drie jaar nadat de inspectie of bewaking heeft plaatsgevonden, gehandhaafd, tenzij anders wordt bepaald in de regels van het gemeenschappelijk visserijbeleid of indien de gegevens nodig zijn voor inspecties, verificaties, audits en onderzoeken, met inbegrip van die welke betrekking hebben op klachten en inbreuken, of voor gerechtelijke of administratieve procedures.

9. Onverminderd voor de Unie bindende internationale overeenkomsten:

a) stuurt een lidstaat die een inspectie of bewaking van een vaartuig van een derde land uitvoert, de gegevens van het inspectie- en bewakingsverslag onmiddellijk na ontvangst door aan het betrokken derde land, de lidstaat of - indien het een ander land betreft - het derde land waar de inspectie of bewaking heeft plaatsgevonden, en aan de Commissie;

b) worden de gegevens van inspectie- en bewakingsverslagen betreffende vaartuigen van derde landen die door een lidstaat zijn geïnspecteerd of waargenomen, gedurende een periode van ten minste drie jaar vanaf de inspectie of waarneming door die lidstaat op verzoek ter beschikking van de kustlidstaat (indien het een andere lidstaat betreft), elke lidstaat die voornemens is een inspectie uit te voeren, de Commissie of het EFCA gesteld;

c) worden de gegevens van de inspectie- en bewakingsverslagen met betrekking tot vissersvaartuigen van een vlaggenlidstaat die door een derde land zijn geïnspecteerd of waargenomen, gedurende een periode van ten minste drie jaar vanaf de inspectie of waarneming door de vlaggenlidstaat op verzoek ter beschikking van de kustlidstaat (indien het een andere lidstaat betreft), elke lidstaat die voornemens is een inspectie uit te voeren, de Commissie of het EFCA gesteld.

10. Het antwoord op de in dit artikel bedoelde verzoeken wordt automatisch aangemaakt en wordt onmiddellijk doorgestuurd door de aangezochte lidstaat.

Artikel 65

Doorzending van geaggregeerde vangstgegevens en gegevens over de visserijinspanning

1. De lidstaten gebruiken de XML-schemadefinitie op basis van de P1000-12-norm van UN/FLUX voor de verzending van geaggregeerde vangstgegevens en gegevens over de visserijinspanning als bedoeld in artikel 33, leden 2 en 4, van Verordening (EG) nr. 1224/2009.

2. De gemelde vangsthoeveelheden zijn gebaseerd op de aangelande hoeveelheden. Indien de vangsten nog niet zijn aangeland, wordt een geschatte vangsthoeveelheid gemeld, met de vermelding "aan boord gehouden" of met de vermelding "overgeladen" voor overgeladen vangsten die na overlading aan boord zijn gehouden. Een correctie met het exacte gewicht en het land van aanlanding moet vóór de 15e van de maand na de aanlanding worden toegezonden.

3. Wanneer op grond van de wetgeving van de Unie bestanden of soorten moeten worden gerapporteerd in meervoudige vangstrapporten op verschillende aggregatieniveaus, worden deze bestanden of soorten gerapporteerd in het vereiste rapport dat het meest gedetailleerd is.

TITEL VII

UITVOERING

HOOFDSTUK I

Wederzijdse bijstand

Afdeling 1

Algemene bepalingen

Artikel 66

Toepassingsgebied

1. In dit hoofdstuk wordt vastgesteld onder welke voorwaarden de lidstaten administratief moeten samenwerken met elkaar, met derde landen, met de Commissie en met het EFCA om de doeltreffende toepassing van Verordening (EG) nr. 1224/2009 en deze verordening te waarborgen. De in dit hoofdstuk vastgestelde bepalingen staan andere vormen van administratieve samenwerking tussen de lidstaten waar dit passend is niet in de weg.

2. De in dit hoofdstuk vastgestelde bepalingen verplichten de lidstaten niet tot wederzijdse bijstand wanneer de kans reëel is dat hun nationale rechtsbestel, openbaar beleid, veiligheid of andere fundamentele belangen daardoor in gevaar worden gebracht. Alvorens een verzoek om wederzijdse bijstand af te wijzen, pleegt de aangezochte lidstaat overleg met de verzoekende lidstaat om vast te stellen of onder specifieke voorwaarden gedeeltelijk op het bijstandsverzoek kan worden ingegaan. Indien niet op een bijstandsverzoek kan worden ingegaan, worden de verzoekende lidstaat en de Commissie of het EFCA daarvan onmiddellijk in kennis gesteld, onder vermelding van de redenen waarom het verzoek niet kan worden ingewilligd.

3. De in dit hoofdstuk vastgestelde bepalingen laten de toepassing in de lidstaten van de regels inzake de strafrechtelijke vervolging en de wederzijdse rechtshulp in strafzaken, met inbegrip van de regels betreffende het geheim van het onderzoek, onverlet.

Artikel 67

Kosten

De lidstaten nemen hun eigen kosten voor de uitvoering van een bijstandsverzoek op zich en zien af van het recht aanvragen in te dienen voor de vergoeding van in het kader van dit hoofdstuk gedane uitgaven.

Artikel 68

De ene enkele autoriteit van de lidstaten

De in artikel 5, lid 5, van Verordening (EG) nr. 1224/2009 bedoelde ene enkele autoriteit treedt op als centrale coördinatiedienst, die bevoegd is voor de toepassing van de in dit hoofdstuk vastgestelde bepalingen.

Artikel 69

Melding van follow-upmaatregelen

1. Nationale autoriteiten die naar aanleiding van een bijstandsverzoek of naar aanleiding van een spontane informatie-uitwisseling, besluiten follow-upmaatregelen te nemen die slechts met de toestemming of op verzoek van een administratieve of rechterlijke instantie ten uitvoer kunnen worden gelegd, delen de betrokken lidstaat en de Commissie of het EFCA alle informatie inzake die maatregelen mee die betrekking heeft op een inbreuk van de regels van het gemeenschappelijk visserijbeleid.

2. Voor de in lid 1 bedoelde mededelingen wordt de voorafgaande toestemming van een administratieve of rechterlijke instantie verkregen indien die toestemming krachtens de nationale wetgeving vereist is.

Afdeling 2

Bijstandsverzoeken

Artikel 70

Toezending van verzoeken en antwoorden

1. Verzoeken mogen alleen door de ene enkele autoriteit van de verzoekende lidstaat, dan wel door de Commissie of het EFCA worden gericht aan de ene enkele autoriteit van de aangezochte lidstaat. Voor de antwoorden wordt hetzelfde communicatiekanaal gebruikt.

2. Verzoeken om wederzijdse bijstand en antwoorden daarop worden schriftelijk en indien mogelijk op elektronische wijze overgelegd.

3. Alvorens verzoeken worden gedaan, komen de betrokken ene enkele autoriteiten overeen welke talen voor de verzoeken en de antwoorden worden gebruikt. Indien hierover geen overeenstemming kan worden bereikt, worden de verzoeken toegezonden in de officiële taal of talen van de verzoekende lidstaat, en de antwoorden in de officiële taal of talen van de aangezochte lidstaat.

Artikel 71

Verzoeken om informatie

1. Op verzoek van een verzoekende lidstaat, de Commissie of het EFCA verstrekt een lidstaat alle informatie die nodig is om vast te stellen of er sprake is van een inbreuk op de regels van het gemeenschappelijk visserijbeleid of dat er een redelijk vermoeden bestaat dat er een inbreuk kan worden gepleegd. De informatie wordt verstrekt via de in artikel 68 bedoelde ene enkele autoriteit.

2. Op verzoek van de verzoekende lidstaat, de Commissie of het EFCA voert de aangezochte lidstaat de nodige administratieve onderzoeken uit met betrekking tot handelingen die overeenkomen met een inbreuk op de regels van het gemeenschappelijk visserijbeleid, met name ernstige inbreuken als bedoeld in artikel 90, leden 2 en 3, van Verordening (EG) nr. 1224/2009, of die daarmee volgens de verzoekende lidstaat lijken overeen te komen. De aangezochte lidstaat deelt de resultaten van dergelijke administratieve onderzoeken mee aan de verzoekende lidstaat en aan de Commissie of het EFCA.

3. Op verzoek van de verzoekende lidstaat, de Commissie of het EFCA kan de aangezochte lidstaat een bevoegd functionaris van de verzoekende lidstaat toestemming verlenen om de functionarissen van de aangezochte lidstaat, de Commissie of het EFCA tijdens de in lid 2 bedoelde administratieve onderzoeken te vergezellen. Voor zover op grond van de nationale bepalingen inzake strafrechtelijke procedures bepaalde handelingen slechts mogen worden verricht door daartoe specifiek bij de nationale wet aangewezen functionarissen, nemen de functionarissen van de verzoekende lidstaat niet deel aan deze handelingen. Zij mogen ook niet deelnemen aan huiszoekingen of formele verhoren formele strafrechtelijke verhoren. De functionarissen van de verzoekende lidstaat die aanwezig zijn in de aangezochte lidstaat, kunnen hun identiteit en officiële functie te allen tijde aan de hand van een schriftelijke machtiging aantonen.

4. De aangezochte lidstaat stelt de verzoekende lidstaat, op diens verzoek, alle in zijn bezit zijnde documenten of gewaarmerkte kopieën ter beschikking die betrekking hebben op een inbreuk op de regels van het gemeenschappelijk visserijbeleid.

5. Verzoeken om informatie en antwoorden daarop worden gedaan met behulp van het standaardformulier bedoeld in bijlage VIII.

Artikel 72

Informatieverstrekking zonder voorafgaand verzoek

Elke kustlidstaat verstrekt de andere lidstaten en de Commissie in elektronische vorm (een gestructureerd bestand met door komma's gescheiden waarden of een andere gestandaardiseerde bestandsindeling voor de uitwisseling van ruimtelijke gegevens waarmee geautomatiseerde verwerking door de systemen van andere lidstaten en de Commissie mogelijk is) een volledige lijst van geografische coördinaten (breedtegraad en lengtegraad, uitgedrukt in decimale graden volgens het World Geodetic System 1984) ter afbakening van zijn exclusieve economische zone of andere visserijzone onder zijn soevereine rechten en jurisdictie. Hij brengt de andere lidstaten en de Commissie tijdig op de hoogte van eventuele veranderingen van deze coördinaten voordat deze veranderingen van kracht worden.

Artikel 73

Termijn voor antwoorden op verzoeken om informatie

1. De aangezochte lidstaat verstrekt de in artikel 71, lid 1, bedoelde informatie zo snel mogelijk en in ieder geval niet later dan vier weken na de datum van ontvangst van het verzoek. De aangezochte lidstaat, de verzoekende lidstaat, de Commissie of het EFCA kunnen andere termijnen afspreken.

2. Wanneer de aangezochte lidstaat niet binnen de gestelde termijn aan het verzoek kan voldoen, deelt hij de verzoekende lidstaat, de Commissie of het EFCA schriftelijk mee waarom hij de termijn niet kan nakomen, en wanneer hij denkt aan het verzoek te kunnen voldoen.

Artikel 74

Verzoeken om administratieve kennisgeving

1. Op verzoek van een verzoekende lidstaat stelt de aangezochte lidstaat, overeenkomstig zijn nationale voorschriften inzake kennisgeving van soortgelijke instrumenten en besluiten, de door de verzoekende lidstaat aangewezen natuurlijke of rechtspersoon in kennis van alle instrumenten en besluiten die verband houden met Verordening (EG) nr. 1224/2009 en de uitvoeringsbepalingen daarin, welke instrumenten en besluiten zijn vastgesteld door de administratieve autoriteiten van de verzoekende lidstaat en die op het grondgebied van de aangezochte lidstaat ten uitvoer moeten worden gelegd.

2. De aangezochte lidstaat zendt zijn antwoord onmiddellijk na de kennisgeving via de in artikel 68 van deze verordening bedoelde ene enkele autoriteit toe aan de verzoekende lidstaat.

3. Verzoeken om kennisgeving en antwoorden daarop worden gedaan met behulp van de standaardformulieren bedoeld in de bijlagen IX en X.

Afdeling 3

Betrekkingen van de lidstaten met de Commissie en het EFCA

Artikel 75

Communicatie tussen de lidstaten en de Commissie of het EFCA

1. Elke lidstaat meldt alle door hem als relevant beschouwde informatie over methoden, praktijken of opkomende trends waarvan in gevallen van inbreuk op de regels van het gemeenschappelijk visserijbeleid gebruik is gemaakt of vermoedelijk gebruik is gemaakt, met name in het geval van ernstige inbreuken als bedoeld in artikel 90, leden 2 en 3, van Verordening (EG) nr. 1224/2009, onmiddellijk aan de Commissie en, indien mogelijk, aan de EFCA.

2. De Commissie en, in voorkomend geval, het EFCA stellen de lidstaten onverwijld in kennis van alle informatie die hen kan helpen bij een betere uitvoering en handhaving van Verordening (EG) nr. 1224/2009 of van deze verordening.

Artikel 76

Coördinatie door de Commissie of het EFCA

1. Lidstaten die vernemen dat voor de Unie relevante handelingen plaatsvinden die overeenkomen met gevallen van inbreuk op de regels van het gemeenschappelijk visserijbeleid, met name met in artikel 90, leden 2 en 3, van Verordening (EG) nr. 1224/2009 bedoelde ernstige inbreuken, of daarmee lijken overeen te komen, delen aan de Commissie of aan het EFCA onmiddellijk alle relevante informatie mee die nodig is voor de vaststelling van de feiten. De Commissie of het EFCA zendt deze informatie door aan de andere betrokken lidstaten.

2. Voor de toepassing van lid 1 worden handelingen die overeenkomen met gevallen van inbreuk op de regels van het gemeenschappelijk visserijbeleid, met name met ernstige inbreuken als bedoeld in artikel 90, leden 2 en 3, van Verordening (EG) nr. 1224/2009, vooral in de volgende gevallen beschouwd als op Unie-niveau relevante handelingen:

a) deze hebben vertakkingen in twee of meer andere lidstaten, of zouden deze kunnen hebben; of

b) het lijkt de lidstaat waarschijnlijk dat soortgelijke handelingen ook in andere lidstaten zijn verricht.

3. Wanneer de Commissie of het EFCA van mening is dat handelingen die overeenkomen met gevallen van inbreuk op de regels van het gemeenschappelijk visserijbeleid en met name met in artikel 90, leden 2 en 3, van Verordening (EG) nr. 1224/2009 bedoelde ernstige inbreuken, in twee of meer lidstaten hebben plaatsgevonden, meldt respectievelijk zij of hij dit aan de betrokken lidstaten, die zo snel mogelijk onderzoeken verrichten. De betrokken lidstaten stellen de Commissie of het EFCA zo snel mogelijk in kennis van de bevindingen van deze onderzoeken.

Afdeling 4

Betrekkingen van de lidstaten met derde landen

Artikel 77

Informatie-uitwisseling met derde landen

1. Lidstaten die van een derde land of een ROVB informatie ontvangen die relevant is voor de doeltreffende uitvoering van Verordening (EG) nr. 1224/2009 en deze verordening, delen deze informatie via de in artikel 68 van deze verordening bedoelde ene enkele autoriteit mee aan de andere betrokken lidstaten, de Commissie en, indien mogelijk, het EFCA, voor zover zij dit mogen doen krachtens bilaterale overeenkomsten met het betrokken derde land of krachtens de voorschriften van die ROVB.

2. Een lidstaat mag de informatie die hij op grond van dit hoofdstuk ontvangt via zijn ene enkele autoriteit meedelen aan een derde land of aan een ROVB in het kader van een bilaterale overeenkomst met dat derde land of overeenkomstig de voorschriften van de betrokken ROVB. Dergelijke mededelingen vinden plaats na raadpleging van de lidstaat die de informatie oorspronkelijk heeft meegedeeld en overeenkomstig de nationale en de Uniewetgeving inzake de bescherming van personen met betrekking tot de verwerking van persoonsgegevens.

3. In het kader van tussen de Unie en derde landen gesloten PODV's of visserijpartnerschapsovereenkomsten of in het kader van ROVB's of soortgelijke regelingen waarbij de Unie overeenkomstsluitende partij of niet-overeenkomstsluitende samenwerkende partij is, kan de Commissie of het EFCA relevante informatie over een inbreuk op de regels van het gemeenschappelijk visserijbeleid meedelen aan andere bij die overeenkomsten, organisaties of regelingen aangesloten partijen, mits de lidstaat die deze informatie heeft verstrekt daarmee instemt en Verordening (EU) 2018/1725 daarbij in acht wordt genomen.

HOOFDSTUK II

Rapportageverplichtingen

Artikel 78

Inhoud en formaat van verslagen van de lidstaten

1. De lidstaten gebruiken de in bijlage XVIII vastgestelde minimuminformatie voor het in artikel 93 ter van Verordening (EG) nr. 1224/2009 bedoelde jaarverslag over controle en inspecties.

2. De lidstaten gebruiken de in bijlage XI vastgestelde minimuminformatie voor het in artikel 118, lid 1; van Verordening (EG) nr. 1224/2009 bedoelde vijfjaarlijkse verslag.

TITEL VIII

SLOTBEPALINGEN

Artikel 79

Intrekking van Uitvoeringsverordening (EU) nr. 404/2011

1. Uitvoeringsverordening (EU) nr. 404/2011 van de Commissie wordt ingetrokken.

2. In afwijking van lid 1 geldt het volgende:

(a) artikel 10 en de artikelen 71 tot en met 77 blijven tot en met 10 januari 2027 van toepassing;

(b) de artikelen 61, 62 en 63 blijven tot en met 10 januari 2028 van toepassing.

Artikel 80

Overgangsmaatregelen

Wanneer de bepalingen van Verordening (EG) nr. 1224/2009 van toepassing worden op vaartuigen met een lengte over alles van minder dan 12 meter, op een latere datum dan 10 januari 2026, blijven de bepalingen van Uitvoeringsverordening (EU) nr. 404/2011 die op die vaartuigen van toepassing zijn, van toepassing op die vaartuigen tot de datum waarop de bepalingen van deze verordening op die vaartuigen van toepassing worden.

Artikel 81

Bescherming en verwerking van persoonsgegevens

De lidstaten zien erop toe dat de in het kader van deze verordening verzamelde persoonsgegevens alleen kunnen worden verwerkt volgens artikel 112 van Verordening (EG) nr. 1224/2009.

Artikel 82

Inwerkingtreding en toepassing

Deze verordening treedt in werking op de zevende dag na die van de bekendmaking ervan in het *Publicatieblad van de Europese Unie*.

Zij is van toepassing met ingang van 10 januari 2026.

Echter,

a) de artikelen 11, 49, 50, 51, 52, 53, en 63 zijn van toepassing met ingang van 10 januari 2027;

b) artikel 20, lid 1, is van toepassing met ingang van 10 januari 2028.

Deze verordening is verbindend in al haar onderdelen en is rechtstreeks toepasselijk in elke lidstaat.

Gedaan te Brussel, 17 oktober 2025.

Voor de Commissie
De voorzitter
Ursula VON DER LEYEN

BIJLAGE I

Tabel 1

Drielettercodes van de aanbiedingsvorm

Drielettercode van de aanbiedingsvorm	Aanbiedingsvorm	Beschrijving
CBF	Dubbele kabeljauwfilet (escalado)	HEA met vel, ruggengraat en staart
CLA	Scharen	Alleen scharen
DWT	ICCAT-code	Ontdaan van kieuwen, ingewanden, vinnen en een deel van de kop
FIL	Filet	HEA+GUT (ontdaan van ingewanden) +TLD (ontdaan van staart) + zonder graten; elke vis levert twee filets op die op geen enkele plaats aan elkaar zijn vastgehecht
FIS	Filet ontdaan van vel	FIL + SKI (ontdaan van vel); elke vis levert twee filets op, die op geen enkele plaats aan elkaar zijn vastgehecht
FSB	Gefileerd met vel en graten	Gefileerd, met behoud van vel en graten
FSP	Filet ontdaan van vel, met graten	Gefileerd, ontdaan van het vel, maar met graten
GHT	Ontdaan van ingewanden, kop en staart	GUH (ontdaan van ingewanden en kop) + TLD
GUG	Ontdaan van ingewanden en kieuwen	Zonder ingewanden en kieuwen
GUH	Ontdaan van ingewanden en kop	Zonder ingewanden en kop
GUL	Zonder ingewanden, maar met lever	GUT zonder de lever te verwijderen
GUS	Ontdaan van ingewanden, kop en vel	GUH+SKI
GUT	Ontdaan van ingewanden	Zonder ingewanden
HEA	Ontdaan van kop	Zonder kop
JAP	Japanse versnijding	Dwarse doorsnede waarbij alle delen van kop tot buik zijn verwijderd
JAT	Japanse versnijding zonder staart	JAP + zonder staart
LAP	Lappen	Dubbele filet; HEA, met vel, staart en vinnen
LVR	Lever	Uitsluitend de lever; bij een collectieve aanbiedingsvorm moet de code LVR-C worden gebruikt
OTH	Overige	Alle andere aanbiedingsvormen ([1])
KUIT	Kuit	Uitsluitend kuit; bij een collectieve aanbiedingsvorm moet de code ROE-C worden gebruikt

Drielettercode van de aanbiedingsvorm	Aanbiedingsvorm	Beschrijving
SAD	Gezouten en gedroogd	Zonder kop, maar met vel, graat en staart, en onmiddellijk gezouten
SAL	Gezouten en nat	CBF+gezouten
SGH	Gezouten, ontdaan van ingewanden en kop	GUH+gezouten
SGT	Gezouten, ontdaan van ingewanden	GUT+gezouten
SKI	Ontdaan van vel	Zonder vel
SUR	Surimi	Surimi
TAL	Staart	Alleen staarten
TLD	Ontdaan van de staart	Zonder staart
TNG	Tong	Alleen de tong. Bij een collectieve aanbiedingsvorm moet de code TNG-C worden gebruikt
TUB	Mantel	Alleen de mantel (inktvis)
WHL	In gehele staat	Geen enkele vorm van verwerking
WNG	Vleugels	Alleen de vleugels

([1]) Kapiteins van vissersvaartuigen die in de aangiften van overlading/aanlanding de code van de aanbiedingsvorm "OTH" (overige) gebruiken, moeten precies omschrijven wat met de aanbiedingsvorm "OTH" wordt bedoeld.

Tabel 2

Staat van verwerking

Code	Staat
ALI	Levend
BOI	Gekookt
DRI	Gedroogd
FRE	Vers
FRO	Bevroren
SAL	Gezouten

BIJLAGE II

IN DE VISVERGUNNING TE VERMELDEN MINIMUMGEGEVENS

1. Gegevens betreffende het vangstvaartuig ([1])

   Nummer in het vlootregister van de Unie ([2])

   Naam van het vangstvaartuig ([3])

   Vlaggenstaat/Land van registratie

   Haven van registratie (naam en nationale code)

   Extern registratienummer (letters en cijfers) ([4])

   Internationale radioroepnaam (IRCS ([5]))

2. **Houder van de vergunning/eigenaar van het vangstvaartuig/gemachtigde voor het vangstvaartuig**

   Naam en adres van natuurlijke of rechtspersoon

3. **Kenmerken visserijcapaciteit**

   Motorvermogen (kW) ([6])

   Tonnage (BT) ([7])

   Lengte over alles ([7])

   Voornaamste vistuig ([8])

   Bijkomend vistuig ([8])

EVENTUEEL: ANDERE NATIONALE MAATREGELEN

1) Deze gegevens worden pas in de visvergunning opgenomen bij registratie van het vaartuig in het vissersvlootregister van de Unie overeenkomstig Uitvoeringsverordening (EU) 2017/218 van de Commissie.

2) Overeenkomstig Uitvoeringsverordening (EU) 2017/218 van de Commissie.

3) Voor vangstvaartuigen met een naam.

4) Overeenkomstig deze verordening.

5) Overeenkomstig Uitvoeringsverordening (EU) 2017/218 van de Commissie voor vangstvaartuigen die een IRCS moeten hebben.

6) Overeenkomstig Verordening (EU) 2017/1130.

7) Overeenkomstig Verordening (EU) 2017/1130. Deze gegevens worden pas in de visvergunning opgenomen bij registratie van het vaartuig in het vissersvlootregister van de Unie overeenkomstig Uitvoeringsverordening (EU) 2017/218 van de Commissie.

8) Overeenkomstig de internationale statistische standaardindeling van vistuig (ISSCFCG).

BIJLAGE III

IN DE VISMACHTIGING TE VERMELDEN MINIMUMGEGEVENS

A. **Identificatie**

1. Nummer in het vlootregister van de Unie ([1])

2. Naam van het vangstvaartuig ([2])

3. Extern registratienummer (letters en cijfers) ([3])

B. **Voorwaarden voor de uitoefening van de visserij**

1. Datum van afgifte:

2. Geldigheidsduur:

3. Aan de machtiging verbonden voorwaarden betreffende, in voorkomend geval, soort, gebied en vistuig:

	Van ../../.. Tot ../../..	Van ../../.. Tot ../../..	Van ../../.. Tot ../../..	Van ../../.. Tot ../../..	Van ../../.. Tot ../../..	Van ../../.. Tot ../../..
Gebied						
Soort						
Vistuig						
Andere voorwaarden						

4. Eventuele andere vereisten die voortvloeien uit een vismachtigingsaanvraag.

1) Overeenkomstig Uitvoeringsverordening (EU) 2017/218 van de Commissie.

2) Voor vangstvaartuigen met een naam.

3) Overeenkomstig deze verordening.

BIJLAGE IV

IN DE MACHTIGINGEN VOOR ANDERE UNIEVISSERSVAARTUIGEN DAN VANGSTVAARTUIGEN TE VERMELDEN MINIMUMGEGEVENS

A. IDENTIFICATIE

1. **Gegevens betreffende het vissersvaartuig ([1])**

Nummer in het vlootregister van de Unie ([2])

Naam vissersvaartuig ([3])

Vlaggenstaat/Land van registratie

Haven van registratie (naam en nationale code)

Extern registratienummer (letters en cijfers) ([4])

Internationale radioroepnaam (IRCS ([5])

Naam en adres van natuurlijke of rechtspersoon

2. **Kenmerken van het vaartuig**

Motorvermogen (kW) ([6])

Tonnage (BT) ([7])

Lengte over alles ([7])

EVENTUEEL: ANDERE NATIONALE MAATREGELEN

B. VOORWAARDEN

1. Datum van afgifte:

2. Geldigheidsduur:

3. Activiteit waarvoor het vissersvaartuig is gemachtigd en het geografische gebied

4. Eventuele andere vereisten die voortvloeien uit een vismachtigingsaanvraag als bedoeld in artikel 7 bis van Verordening (EG) nr. 1224/2009.

(1) Waar van toepassing worden deze gegevens pas in de visvergunning opgenomen bij registratie van het vaartuig in het vissersvlootregister van de Unie overeenkomstig Uitvoeringsverordening (EU) 2017/218 van de Commissie.

(2) Overeenkomstig Uitvoeringsverordening (EU) 2017/218 van de Commissie.

(3) Voor vissersvaartuigen met een naam.

(4) Overeenkomstig deze verordening.

(5) Overeenkomstig Uitvoeringsverordening (EU) 2017/218 van de Commissie voor vissersvaartuigen die moete beschikken over een IRCS.

(6) Overeenkomstig Verordening (EU) 2017/1130.

(7) Overeenkomstig Verordening (EU) 2017/1130. Waar van toepassing mogen deze gegevens pas in de visvergunning worden opgenomen bij registratie van het vaartuig in het vissersvlootregister van de Unie overeenkomstig Uitvoeringsverordening (EU) 2017/218 van de Commissie.

BIJLAGE V

KENMERKEN VAN DE MARKERINGSBOEIEN

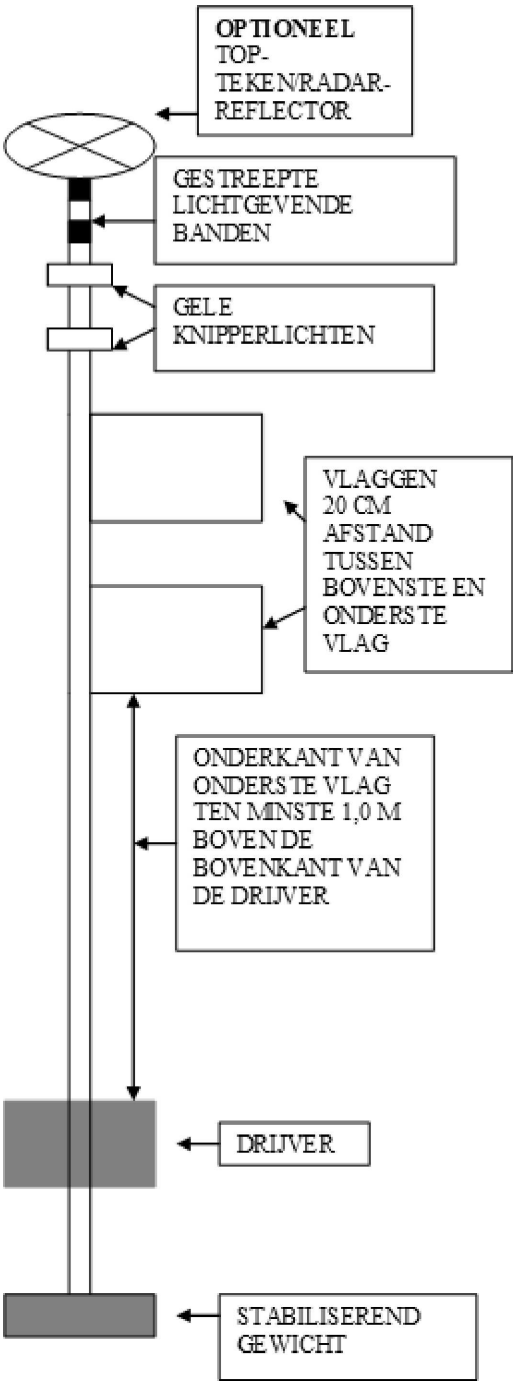

EINDMARKERINGSBOEIEN IN DE WESTELIJKE SECTOR

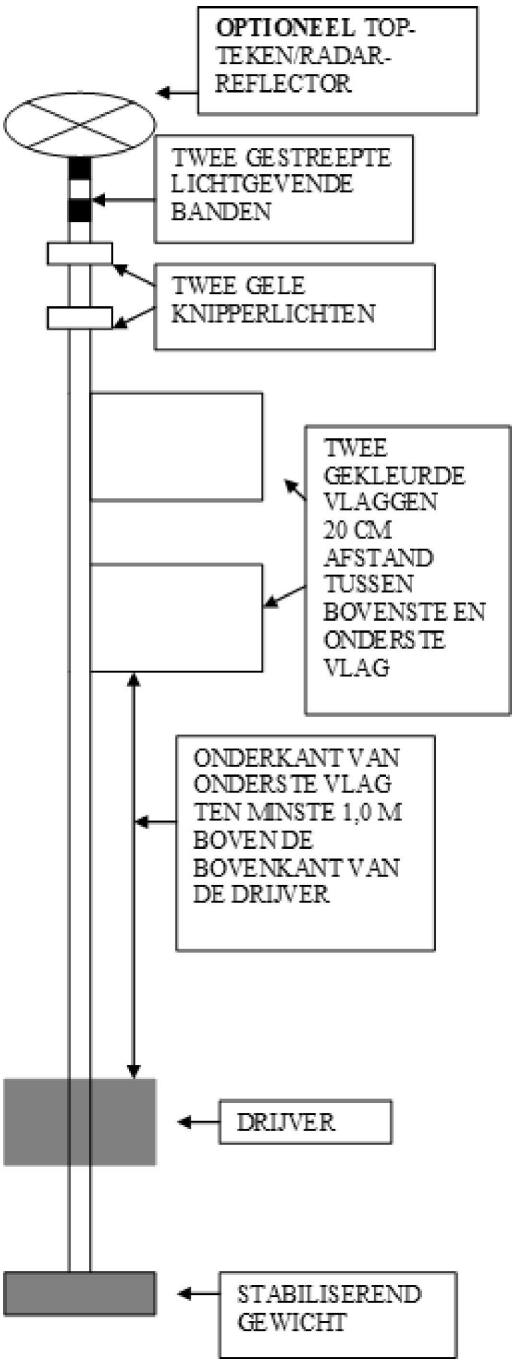

EINDMARKERINGSBOEIEN IN DE OOSTELIJKE SECTOR

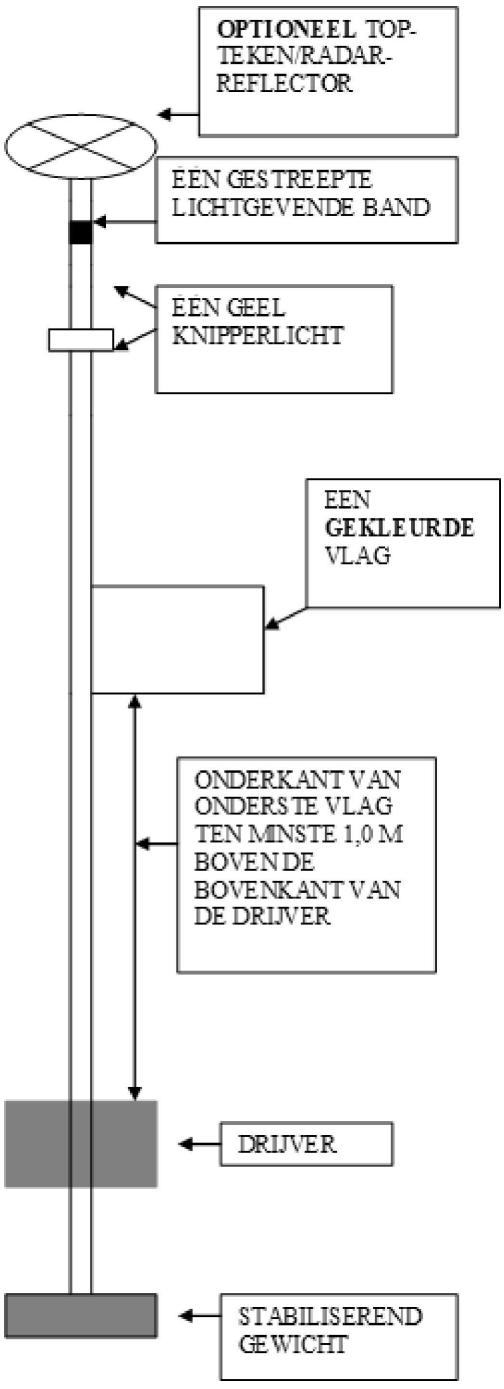

TUSSENMARKERINGSBOEIEN

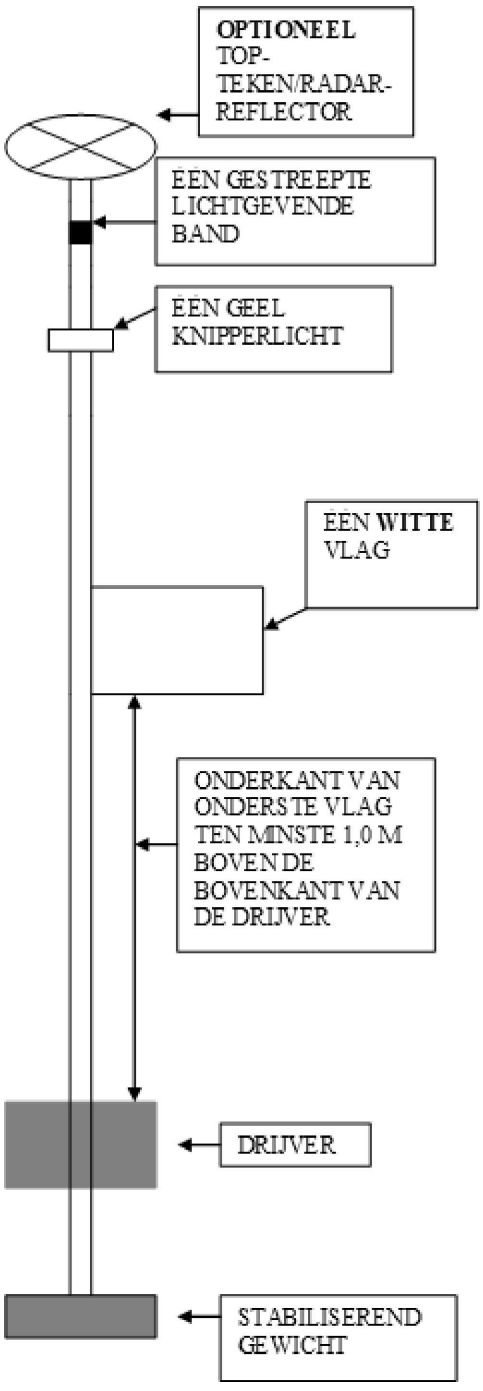

BIJLAGE VI

LIJST VAN GEGEVENS DIE VEREIST ZIJN VOOR HET INVULLEN VAN BEWAKINGSVERSLAGEN INZAKE WAARNEMINGEN EN CONSTATERINGEN VAN VISSERSVAARTUIGEN

Algemene informatie

1. Referentie van het bewakingsverslag
2. Datum en tijdstip van de waarneming of constatering (UTC)
3. Lidstaat van herkomst en/of de naam van de bevoegde autoriteit
4. Type bewakingsvaartuig of -vliegtuig en identificatie
5. Positie en locatie van het bewakingsvaartuig of -vliegtuig op het tijdstip van de waarneming of constatering

Gegevens over het vissersvaartuig

6. Vlaggenstaat
7. Naam
8. Haven van registratie en extern registratienummer
9. Internationale radioroepnaam
10. CFR-nummer of, indien niet van toepassing, het IMO-nummer of een andere unieke vaartuigidentificator van het vissersvaartuig
11. Beschrijving
12. Type
13. Initiële positie en locatie op het tijdstip van de waarneming of constatering
14. Aanvankelijke koers en snelheid op het tijdstip van de waarneming of constatering
15. Activiteit

Overige informatie

16. Middel waarmee de waarneming of constatering is verricht
17. Contact met het vissersvaartuig
18. Details van de communicatie met het vissersvaartuig
19. Identiteitsnummer voor de maritieme mobiele diensten (MMSI-nummer), indien van toepassing
20. Registratie van waarneming of constatering, met inbegrip van alle beschikbare foto's, video's en positiegegevens van het vaartuig
21. Inbreuken of waarnemingen
22. Opmerkingen

23. Bijlagen

24. Rapporterende functionaris en handtekening

Instructies voor het invullen van de bewakingsverslagen

1. Wees zo volledig mogelijk.

2. Positie in lengte- en breedtegraad en gedetailleerde locatie (ICES-sector, geografisch deelgebied van GFCM, NAFO-, NEAFC- of CECAF-deelgebied, FAO-gebied, FAO-deelgebied en FAO-sector en aan wal, de haven).

3. Vlaggenstaat, naam van het vissersvaartuig, haven van registratie, extern registratienummer (letters en cijfers), IRCS- en IMO-nummer of, indien niet van toepassing, een andere unieke vaartuigidentificator van het vissersvaartuig: verkregen aan de hand van visuele waarnemingen of constateringen van of betreffende het vissersvaartuig, of via radiocontact met het vissersvaartuig, of verkregen na verificatie bij officiële bronnen (in alle gevallen moet de bron van de informatie worden gerapporteerd).

4. Beschrijving van het vissersvaartuig (indien dit visueel is waargenomen): eventueel onderscheidende merktekens: vermeld of de naam en de haven van registratie van het vissersvaartuig al dan niet zichtbaar zijn. Noteer de kleuren van de romp en de bovenbouw, het aantal masten, de positie van de brug, de lengte van de schoorsteen enz.

5. Type vissersvaartuig en het waargenomen vistuig: bv. beugvisserijvaartuig, trawler, sleepvaartuig, fabrieksschip, transportvaartuig (internationale statistische standaardindeling van waargenomen vissersvaartuigen en vistuig van de FAO, met inbegrip van de technische kenmerken daarvan, indien relevant).

6. Activiteit van het waargenomen of geconstateerde vissersvaartuig, indien van toepassing: geef voor elke activiteit aan of het vaartuig bezig was met: vissen, uitzetten/inhalen van vistuig, overladen, overbrengen, slepen, doorvaren, verankeren of het verrichten van enige andere activiteit (te specificeren), met vermelding, voor elke activiteit, van datum, tijdstip, positie, koers en snelheid van het vissersvaartuig.

7. Indien van toepassing, het middel waarmee de waarneming of constatering is verricht: nadere gegevens over de wijze waarop de waarneming of constatering heeft plaatsgevonden, bv. visueel, VMS, met inbegrip van vaartuigvolgsystemen, radar, radiocontact of andere bewakingsmiddelen (te specificeren).

8. Contact met het vissersvaartuig: vermeld of er contact heeft plaatsgehad (JA/NEEN) en welke communicatiemiddelen zijn gebruikt (radio of andere, te specificeren).

9. Details van de communicatie: vat elke eventuele communicatie met het vissersvaartuig beknopt samen, met vermelding van de naam, de nationaliteit en de positie die zijn opgegeven door de perso(o)n(en) aan boord van het waargenomen of geconstateerde vaartuig met wie contact is genomen.

10. Registratie van de waarneming of constatering: vermeld of de waarneming of constatering heeft plaatsgevonden aan de hand van een foto, een video- of audio-opname of een schriftelijk verslag.

11. Opmerkingen: maak hier eventuele andere opmerkingen.

12. Bijlagen: voeg, indien beschikbaar, een lijst van bijgevoegde bewijsstukken toe, met inbegrip van, maar niet beperkt tot, foto's, video's, satellietbeelden en een schets van het vaartuig (teken het profiel van het vaartuig, met opgave van onderscheidende structuren, profiel, masten en merktekens die voor de identificatie kunnen worden gebruikt).

Nadere instructies voor het invullen van de verslagen zijn beschikbaar op de webpagina van het register van stamgegevens (Master Data Register) op de visserijwebsite van de Europese Commissie.

Regels voor de elektronische uitwisseling van bewakingsverslagen

De XML-schemadefinitie voor de elektronische uitwisseling van bewakingsverslagen is beschikbaar op de webpagina van het register van stamgegevens (Master Data Register) op de visserijwebsite van de Europese Commissie. Op die website staan ook de uitvoeringsdocumenten die voor de uitwisseling moeten worden gebruikt.

BIJLAGE VII

INSPECTIEVERSLAGEN

VOOR HET INVULLEN VAN DE INSPECTIEVERSLAGEN VEREISTE MINIMUMGEGEVENS

Instructies voor het invullen van de inspectieverslagen

Wees zo volledig mogelijk. Verstrek de informatie voor zover die van toepassing en beschikbaar is. Nadere instructies voor het invullen van de verslagen zijn beschikbaar op de webpagina van het register van stamgegevens (Master Data Register) op de visserijwebsite van de Europese Commissie.

Regels voor de elektronische uitwisseling van inspectieverslagen

Voor de elektronische uitwisseling van de inspectieverslagen wordt gebruikgemaakt van de XML-schemadefinitie "inspectie", die beschikbaar is op de webpagina van het register van stamgegevens (Master Data Register) op de visserijwebsite van de Europese Commissie. Op die website staan ook de uitvoeringsdocumenten die voor de uitwisseling moeten worden gebruikt.

(*)	verplicht.
(**)	verplicht, indien aanwezig/van toepassing.

MODULE 1: INSPECTIE VAN EEN VISSERSVAARTUIG OP ZEE

1. Referentie van het inspectieverslag (*)

2. Datum van het verslag (*)

Inspecterende autoriteit

3. Inspectievaartuig (vlag, naam, internationale radioroepnaam en, indien beschikbaar, extern registratienummer (letters en cijfers)) (*)

4. Datum van de inspectie (start) (*)

5. Tijdstip van de inspectie (start) (*)

6. Datum van de inspectie (einde) (*)

7. Tijdstip van de inspectie (einde) (*)

8. Positie van het inspectievaartuig (breedte- en lengtegraad) (*)

9. Locatie van het inspectievaartuig (gedetailleerd vangstgebied) (*)

Hoofdinspecteur

10. Naam of ID (*)

11. Unieke identificatiecode inspecteur (bv. nummer van dienstkaart) (*)

12. Tot aanstelling bevoegd gezag (EFCA, lidstaat, andere) (*)

Andere inspecteur(s)

13. Naam of ID van andere inspecteur(s) (**)

14. Unieke identificatiecode van andere inspecteur(s) (bv. nummer van de dienstkaart) (**)

15. Andere inspecteur(s) van tot aanstelling bevoegd gezag (EFCA, lidstaat, andere) (**)

Geïnspecteerd vissersvaartuig

16. Vlaggenstaat (*)

17. Naam (**)

18. Extern registratienummer (letters en cijfers) (*)

19. Type vaartuig (*)

20. Positie en locatie van het vaartuig, indien verschillend van het inspectievaartuig (breedte- en lengtegraad, gedetailleerd vangstgebied) (*)

21. ID-registratiecertificaat (*)

22. Internationale radioroepnaam (**)

23. IMO-nummer (**)

24. CFR-nummer (**)

25. Gegevens van de eigenaar (naam, nationaliteit, e-mailadres, telefoonnummer en adres) (*)

26. Gegevens van de charteraar (naam, nationaliteit, e-mailadres, telefoonnummer en adres) (**)

27. Gegevens van de gemachtigde (naam, nationaliteit, e-mailadres, telefoonnummer en adres) (**)

28. Gegevens van de kapitein (naam, nationaliteit, telefoonnummer en adres) (*)

29. Radio-oproep vóór het aan boord gaan (**)

30. Visserijlogboek ingevuld vóór de inspectie (**)

31. Touwladder (*)

Boordapparatuur

32. Details verwerkingsapparatuur (**)

33. Naleving van de voorschriften inzake de beperkingen op het behandelen en lozen van vangsten voor pelagische vaartuigen (artikel 54 ter van Verordening (EG) nr. 1224/2009) (**)

34. Naleving van beperkingen op het gebruik van automatische sorteermachines (artikel 54 quater van Verordening (EG) nr. 1224/2009) (**)

35. Functionerend systeem voor elektronische monitoring op afstand (**)

36. Functionerend volgsysteem voor het continue motorvermogen (**)

37. Uitrusting voor het terughalen van verloren vistuig (**)

Inspecties van documenten en machtigingen

38. Controle van het voortstuwingsvermogen van de motor (**)

39. Documenten waarin de kalibratie van de tanks wordt aangegeven en tekeningen met betrekking tot de vangstbehandeling- en lozing van pelagische vaartuigen die in het NEAFC-verdragsgebied op makreel, haring en horsmakreel vissen (**)

40. Gegevens van de visvergunning (**)

41. Gegevens van de vismachtiging (**)

42. Operationele volgapparatuur voor vaartuigen (*)

43. Operationaliteit van de elektronische monitoring op afstand (**)

44. Referentie visserijlogboek (*)

45. EU-identificatienummer van de visreis (*)

46. Referentie voorafgaande kennisgeving (**)

47. Doel van de kennisgeving (**)

48. Visruimcertificaat (**)

49. Opslagschema (**)

50. Ullagetabellen voor tanks met gekoeld zeewater (**)

51. Gegevens over de machtiging van de vlaggenstaat voor weging aan boord (**)

52. Certificaat voor systemen voor weging aan boord (**)

53. Lidmaatschap van een producentenorganisatie (**)

54. Gegevens over de laatste aanloophaven (haven, land en datum) (**)

Vangstinspectie

55. Gegevens over de vangst aan boord (soort, hoeveelheden in productgewicht en, indien van toepassing, aantal exemplaren, ook voor ondermaatse vis, aanbiedingsvorm, staat van verwerking, vangstgebied) (**)

56. Tolerantiemarge per soort (**)

57. Afzonderlijke registratie van ondermaatse vis (**)

58. Gescheiden opslag van demersale bestanden waarvoor meerjarenplannen gelden (**)

59. Gescheiden opslag van ondermaatse vis (**)

60. Controle op het wegen, telling van de dozen/containers, ullagetabellen of bemonstering (**)

61. Registratie van gegevens over de teruggooi (soort, hoeveelheid) (**)

Vistuigcontrole

62. Gegevens over het vistuig (type) (**)

63. Gegevens over aan het net aangebrachte voorzieningen of toestellen (type) (**)

64. Gegevens over de maaswijdte of de afmetingen (**)

65. Twijndikte (type, dikte, resultaten van de diktebepaling) (**)

66. Vistuigmarkering (**)

Opmerkingen en maatregelen naar aanleiding van inspectie

67. Inbreuken of waarnemingen (**)

68. Opmerkingen van de inspecteurs (**)

69. Opmerkingen van de kapitein (**)

70. Genomen maatregel(en) (**)

71. Handtekening van de inspecteurs (**)

72. Handtekening van de verantwoordelijke natuurlijke persoon (**)

MODULE 2: INSPECTIE VAN (EEN) VISSERSVAARTUIG(EN) BIJ OVERLADING

1. Referentie van het inspectieverslag (*)

2. Datum van het inspectieverslag (*)

Inspecterende autoriteit

3. Inspectievaartuig (vlag, naam, internationale radioroepnaam en, indien beschikbaar, extern registratienummer (letters en cijfers)) (*)

4. Datum van de inspectie (start) (*)

5. Tijdstip van de inspectie (start) (*)

6. Datum van de inspectie (einde) (*)

7. Tijdstip van de inspectie (einde) (*)

8. Positie van het inspectievaartuig (breedte- en lengtegraad) (*)

9. Locatie van het inspectievaartuig (gedetailleerd vangstgebied) (*)

10. Locatie van de haven (**)

11. Aangewezen haven (*)

Hoofdinspecteur

12. Naam of ID (*)

13. Unieke identificatiecode inspecteur (bv. nummer van dienstkaart) (*)

14. Tot aanstelling bevoegd gezag (EFCA, lidstaat, andere) (*)

Andere inspecteur(s)

15. Naam of ID van andere inspecteur(s) (**)

16. Unieke identificatiecode van andere inspecteur(s) (bv. nummer van de dienstkaart) (**)

17. Andere inspecteur(s) van tot aanstelling bevoegd gezag (EFCA, lidstaat, andere) (**)

Inspectie van het overladende vissersvaartuig

18. Vlaggenstaat (*)

19. Naam (**)

20. Extern registratienummer (letters en cijfers) (*)

21. Type vaartuig (*)

22. Positie en locatie van het vaartuig, indien verschillend van het inspectievaartuig (breedte- en lengtegraad, gedetailleerd vangstgebied) (**)

23. ID-registratiecertificaat (*)

24. Internationale radioroepnaam (**)

25. IMO-nummer (**)

26. CFR-nummer (**)

27. Gegevens van de eigenaar (naam, nationaliteit, e-mailadres, telefoonnummer en adres) (*)

28. Gegevens van de charteraar (naam, nationaliteit, e-mailadres, telefoonnummer en adres) (**)

29. Gegevens van de gemachtigde (naam, nationaliteit, e-mailadres, telefoonnummer en adres) (**)

30. Gegevens van de kapitein (naam, nationaliteit, telefoonnummer en adres) (*)

31. Controle van het volgsysteem voor vaartuigen vóór het aan boord gaan (**)

32. Visserijlogboek ingevuld vóór de overlading (*)

Inspecties van documenten en machtigingen van het overladende vissersvaartuig

33. Gegevens van de visvergunning (**)

34. Gegevens van de vismachtiging (*)

35. Gegevens van de overladingsmachtiging (*)

36. Operationele volgapparatuur voor vaartuigen (*)

37. Referentie visserijlogboek (*)

38. Referentie voorafgaande kennisgeving (**)

39. EU-identificatienummer van de visreis, met inbegrip van het nummer dat betrekking heeft op de vangsten aan boord (**)

40. Doel van de voorafgaande kennisgeving (met inbegrip van de IOO-regeling) (**)

41. Gegevens over de laatste aanloophaven (haven, land en datum) (*)

Vangstinspectie van het overladende vissersvaartuig

42. Gegevens over de vangst aan boord (vóór overlading) (soort, hoeveelheden in productgewicht en, indien van toepassing, aantal exemplaren, ook voor ondermaatse vis, aanbiedingsvorm, staat van verwerking, vangstgebied) (**)

43. Tolerantiemarge per soort (**)

44. Gegevens over de overgeladen vangst (soorten, hoeveelheden in productgewicht, ook voor ondermaatse vis, aanbiedingsvorm en vangstgebied) (**)

45. Gebruikte omrekeningsfactoren en stuwagefactoren (**)

Inspectie van het ontvangende vissersvaartuig

46. Vlaggenstaat (*)

47. Naam (**)

48. Extern registratienummer (letters en cijfers) (*)

49. Type vaartuig (*)

50. Positie en locatie van het vaartuig, indien verschillend van het inspectievaartuig (breedte- en lengtegraad, gedetailleerd vangstgebied) (*)

51. ID-registratiecertificaat (*)

52. Internationale radioroepnaam (**)

53. IMO-nummer (**)

54. CFR-nummer (**)

55. Gegevens van de eigenaar (naam, nationaliteit, e-mailadres, telefoonnummer en adres) (*)

56. Gegevens van de charteraar (naam, nationaliteit, e-mailadres, telefoonnummer en adres) (**)

57. Gegevens van de gemachtigde (naam, nationaliteit, e-mailadres, telefoonnummer en adres) (**)

58. Gegevens van de kapitein (naam, nationaliteit, telefoonnummer en adres) (*)

59. Controle van het volgsysteem voor vaartuigen vóór het aan boord gaan (**)

60. Visserijlogboek ingevuld vóór de overlading (*)

Inspecties van documenten en machtigingen van het ontvangende vissersvaartuig

61. Gegevens van de visvergunning (**)

62. Operationele volgapparatuur voor vaartuigen (*)

63. Referentie visserijlogboek (*)

64. EU-identificatienummer van de visreis, met inbegrip van het nummer dat betrekking heeft op de vangsten aan boord (**)

65. Referentie voorafgaande kennisgeving (**)

66. Doel van de voorafgaande kennisgeving (**)

67. Gegevens over de laatste aanloophaven (haven, land en datum) (*)

Vangstinspectie van het ontvangende vissersvaartuig

68. Gegevens over de vangst aan boord (vóór overlading) (soort, hoeveelheden in productgewicht en, indien van toepassing, aantal exemplaren, ook voor ondermaatse vis, aanbiedingsvorm, staat van verwerking, vangstgebied) (**)

69. Gegevens over de ontvangen vangst (soorten, hoeveelheden in productgewicht en, indien van toepassing, aantal exemplaren, ook voor ondermaatse vis, aanbiedingsvorm, staat van verwerking en vangstgebied) (**)

Opmerkingen en maatregelen naar aanleiding van inspectie

70. Inbreuken of waarnemingen (**)

71. Opmerkingen van de inspecteurs (**)

72. Opmerkingen van de kapitein(s) (**)

73. Genomen maatregel(en) (**)

74. Handtekening van de inspecteurs (**)

75. Handtekening van de kapitein(s) (**)

MODULE 3: INSPECTIE VAN EEN VISSERSVAARTUIG IN DE HAVEN OF BIJ AANLANDING EN VÓÓR DE EERSTE VERKOOP

1. Referentie van het inspectieverslag (*)

2. Datum van het inspectieverslag (*)

Inspecterende autoriteit

3. Datum van de inspectie (start van de inspectie) (*)

4. Tijdstip van de inspectie (start van de inspectie) (*)

5. Datum van de inspectie (einde van de inspectie) (*)

6. Tijdstip van de inspectie (einde van de inspectie) (*)

7. Locatie van de haven/aanlandingsplaats (**)

8. Aangewezen haven/aanlandingsplaats (*)

Hoofdinspecteur

9. Naam of ID (*)

10. Unieke identificatiecode inspecteur (bv. nummer van dienstkaart) (*)

11. Tot aanstelling bevoegd gezag (EFCA, lidstaat, andere) (*)

Andere inspecteur(s)

12. Naam of ID van andere inspecteur(s) (**)

13. Unieke identificatiecode van andere inspecteur(s) (bv. nummer van de dienstkaart) (**)

14. Andere inspecteur(s) van tot aanstelling bevoegd gezag (EFCA, lidstaat, andere) (**)

Geïnspecteerd vissersvaartuig

15. Vlaggenstaat (*)

16. Naam (**)

17. Extern registratienummer (letters en cijfers) (*)

18. Type vaartuig (*)

19. ID-registratiecertificaat (*)

20. Internationale radioroepnaam (**)

21. IMO-nummer (**)

22. CFR-nummer (**)

23. Gegevens van de eigenaar (naam, nationaliteit, e-mailadres, telefoonnummer en adres) (*)

24. Gegevens van de economisch eigenaar (naam, nationaliteit, e-mailadres, telefoonnummer en adres) (**)

25. Gegevens van de charteraar (naam, nationaliteit, e-mailadres, telefoonnummer en adres) (**)

26. Gegevens van de gemachtigde (naam, nationaliteit, e-mailadres, telefoonnummer en adres) (**)

27. Gegevens van de kapitein (naam, nationaliteit, telefoonnummer en adres) (*)

28. Controle van het volgsysteem voor vaartuigen vóór aankomst aan wal (**)

29. Visserijlogboek ingevuld vóór aankomst (**)

Inspecties van documenten en machtigingen

30. Gegevens van de visvergunning (**)

31. Gegevens van de vismachtiging (**)

32. Gegevens betreffende de toegang tot de haven en de aanlandingsmachtiging (*)

33. Referentie visserijlogboek (*)

34. EU-identificatienummer van de visreis (**)

35. Referentie voorafgaande kennisgeving (**)

36. Doel van de voorafgaande kennisgeving (met inbegrip van de IOO-regeling) (**)

37. Visruimcertificaat (**)

38. Opslagschema (**)

39. Ullagetabellen voor tanks met gekoeld zeewater en plannen van de installaties voor vangstbehandeling en -lozing van pelagische vaartuigen die in het NEAFC-verdragsgebied op makreel, haring, blauwe wijting en horsmakrelen vissen (**)

40. Gegevens over de machtiging van de vlaggenstaat voor weging aan boord (**)

41. Certificaat voor systemen voor weging aan boord (**)

42. Lidmaatschap van een producentenorganisatie (**)

43. Gegevens over de laatste aanloophaven (haven, land en datum) (*)

Vangstinspectie

44. Gegevens over de vangst aan boord (soort, hoeveelheden in productgewicht en, indien van toepassing, aantal exemplaren, ook voor ondermaatse vis, aanbiedingsvorm, staat van verwerking, vangstgebied) (**)

45. Tolerantiemarge per soort (**)

46. Afzonderlijke registratie van ondermaatse vis (**)

47. Gegevens over de geloste vangst (soorten, hoeveelheden in productgewicht, ook voor ondermaatse vis, aanbiedingsvorm, vangstgebied) (**)

48. Minimuminstandhoudingsreferentiegrootte gecontroleerd (**)

49. Etikettering (**)

50. Controle van de weging, telling van de dozen/containers of steekproefsgewijze controle bij lossing (**)

51. Gegevens over bevoegde marktdeelnemer die de weging uitvoert zoals bedoeld in artikel 60, lid 5, van Verordening (EG) nr. 1224/2009 (**)

52. Controle van het ruim na de lossing (**)

53. Weging van de vangst bij aanlanding (**)

Overlading van vangsten ontvangen van andere vissersvaartuigen

54. Gegevens over het/de overladende vissersvaartuig(en) (naam, extern registratienummer, internationale radioroepnaam, IMO-nummer, CFR-nummer, vlag) (**)

55. Gegevens aangifte van overlading (**)

56. EU-identificatienummer van de visreis (**)

57. Gegevens over de overgeladen vangst (soorten, hoeveelheden in productgewicht, ook voor ondermaatse vis, aanbiedingsvorm en vangstgebied) (**)

58. Andere vangstdocumentatie (vangstcertificaten) (**)

Inspectie van het vistuig (aan boord)

59. Gegevens over het vistuig (type) (**)

60. Gegevens over aan het net aangebrachte voorzieningen of toestellen (type) (**)

61. Gegevens over de maaswijdte of de afmetingen (**)

62. Twijndikte (type, dikte, resultaten van de diktebepaling) (**)

63. Vistuigmarkering (**)

Opmerkingen en maatregelen naar aanleiding van inspectie

64. Inbreuken of waarnemingen (**)

65. Status van het vissersvaartuig in het/de ROVB-gebied(en) waar de visserij of aan de visserij gerelateerde activiteiten zijn verricht (onder meer in een lijst van IOO-vissersvaartuigen) (*)

66. Opmerkingen van de inspecteurs (**)

67. Opmerking van de kapitein (**)

68. Genomen maatregel(en) (**)

69. Handtekening van de inspecteurs (**)

70. Handtekening van de verantwoordelijke natuurlijke persoon (**)

MODULE 4: INSPECTIE MARKT/RUIMTEN

1. Referentie van het inspectieverslag (*)

2. Datum van het inspectieverslag (*)

Inspecterende autoriteit

3. Datum van de inspectie (start van de inspectie) (*)

4. Tijdstip van de inspectie (start van de inspectie) (*)

5. Datum van de inspectie (einde van de inspectie) (*)

6. Tijdstip van de inspectie (einde van de inspectie) (*)

7. Locatie van de markt of de geïnspecteerde ruimten (**)

Hoofdinspecteur

8. Naam of ID (*)

9. Unieke identificatiecode inspecteur (bv. nummer van dienstkaart) (*)

10. Tot aanstelling bevoegd gezag (EFCA, lidstaat, andere) (*)

Andere inspecteur(s)

11. Naam of ID van andere inspecteur(s) (**)

12. Unieke identificatiecode van andere inspecteur(s) (bv. nummer van de dienstkaart) (**)

13. Andere inspecteur(s) van tot aanstelling bevoegd gezag (EFCA, lidstaat, andere) (**)

Inspectie van de markt of de ruimten

14. Naam van de markt of de ruimten (*)

15. Adres van de markt of de ruimten (*)

16. Gegevens van de eigenaar (naam en, indien van toepassing, nationaliteit en adres) (*)

17. Gegevens van de vertegenwoordiger van de eigenaar (naam en, indien van toepassing, nationaliteit en adres) (*)

Inspectie van partijen van visserij- of aquacultuurproducten

18. Gegevens over de geïnspecteerde visserij- of aquacultuurproducten (identificatienummer(s) van de partij, soorten, samenstelling van partij(en) bestaande uit meerdere soorten, hoeveelheden in productgewicht/aantal exemplaren, ook voor ondermaatse vis, aanbiedingsvorm, staat van verwerking, vangst-/oogstgebied, vaartuig(en) van herkomst/aquacultuurproducteenheid/identificatie) (*)

19. Gegevens over geregistreerde kopers, visafslagen of andere instanties of personen die verantwoordelijk zijn voor de eerste verkoop van visserij- of aquacultuurproducten (naam, nationaliteit en adres) (**)

20. Het gebruik van visserijproducten die kleiner zijn dan de minimuminstandhoudingsreferentiegrootte (**)

21. Markering van partijen van visserij- en aquacultuurproducten (**)

22. Gemeenschappelijke handelsnormen (**)

23. Grootteklassen (**)

24. Versheidsklassen (**)

25. Onder het opslagmechanisme vallende visserijproducten geïnspecteerd (**)

26. Visserij- of aquacultuurproducten gewogen vóór verkoop (**)

27. Weegsystemen gekalibreerd en verzegeld (**)

Inspectie van documenten en informatie over systemen en procedures met betrekking tot traceerbaarheid

28. Gegevens over de samenstelling van de nieuw gecreëerde partij(en), met name de gegevens over elke partij visserij- of aquacultuurproducten waaruit de nieuwe partij bestaat, en de hoeveelheden visserij- of aquacultuurproducten afkomstig van elke partij waaruit de nieuwe partij(en) is/zijn samengesteld (**)

29. Ingevoerde systemen en procedures om leveranciers van ontvangen partijen en ontvangers van geleverde partijen te identificeren (**)

30. De ontvangen of geleverde partijen gaan vergezeld van de informatie bedoeld in artikel 58, lid 5, van Verordening (EG) nr. 1224/2009 (**)

31. Systemen en procedures zijn ingevoerd voor het registreren van de in artikel 58, lid 5, van Verordening (EG) nr. 1224/2009 bedoelde informatie en om deze informatie in digitale vorm beschikbaar te stellen aan de ontvanger en, op verzoek, aan de bevoegde autoriteiten (**)

Inspectie van documenten betreffende geïnspecteerde visserijproducten

32. Gegevens van de aangifte van aanlanding (**)

33. EU-identificatienummer van de visreis (**)

34. Gegevens van de aangifte van overname (**)

35. Gegevens van het vervoersdocument (**)

36. Facturen van leveranciers en verkoopdocumenten (**)

37. Gegevens van het IOO-vangstcertificaat (**)

38. Gegevens van de invoerder (naam, nationaliteit en adres) (**)

Opmerkingen en maatregelen naar aanleiding van inspectie

39. Inbreuken of waarnemingen (**)

40. Opmerkingen van de inspecteurs (**)

41. Opmerkingen van de marktdeelnemer (**)

42. Genomen maatregel(en) (**)

43. Handtekening van de inspecteurs (**)

44. Handtekening van de marktdeelnemer (**)

MODULE 5: INSPECTIE VAN HET VERVOERMIDDEL

1. Referentie van het inspectieverslag (*)

2. Datum van het inspectieverslag (*)

Inspecterende autoriteit

3. Datum van de inspectie (start) (*)

4. Tijdstip van de inspectie (start) (*)

5. Datum van de inspectie (einde) (*)

6. Tijdstip van de inspectie (einde) (*)

7. Plaats van inspectie (adres) (*)

Hoofdinspecteur

8. Naam of ID (*)

9. Unieke identificatiecode inspecteur (bv. nummer van dienstkaart) (*)

10. Tot aanstelling bevoegd gezag (EFCA, lidstaat, andere) (*)

Andere inspecteur(s)

11. Naam of ID van andere inspecteur(s) (**)

12. Unieke identificatiecode van andere inspecteur(s) (bv. nummer van de dienstkaart) (**)

13. Andere inspecteur(s) van tot aanstelling bevoegd gezag (EFCA, lidstaat, andere) (**)

Geïnspecteerde voertuig

14. Voertuigtype (*)

15. Nationaliteit van het voertuig (*)

16. Identificatie van de trekker (kentekennummer) (*)

17. Identificatie van de oplegger (kentekennummer) (*)

18. Gegevens van de eigenaar (naam, nationaliteit en adres) (*)

19. Gegevens van de bestuurder (naam, nationaliteit en adres) (*)

20. Inspectie van documenten betreffende visserijproducten (*)

Vóór het vervoer gewogen visserijproducten

21. Vóór het vervoer gewogen visserijproducten (soorten, hoeveelheden in productgewicht, ook voor ondermaatse vis, aanbiedingsvorm, vangstgebied en identificatie van het/de vaartuig(en) van herkomst) (*)

22. Bestemming van het vervoermiddel (*)

23. Gegevens van het vervoersdocument (*)

24. EU-identificatienummer van de visreis, met inbegrip van het aan de vangst verbonden unieke identificatienummer van de visreis (*)

25. Toezending van het vervoersdocument aan de vlaggenlidstaat (**)

26. Ander vangstdocument gehecht aan vervoersdocument (vangstcertificaat) (**)

27. Vervoersdocument vóór aankomst ontvangen door de lidstaat van aanlanding of afzet (*)

28. Gegevens van de aangifte van aanlanding (**)

29. Gegevens van de aangifte van overname (**)

30. Kruiscontrole van de aangifte van overname met de aangifte van aanlanding (**)

31. Gegevens van de verkoopdocumenten of de facturen (**)

32. Markering voor traceerbaarheid (**)

33. Steekproefweging van de dozen/containers (**)

34. Weegsystemen gekalibreerd en verzegeld (**)

35. Beschikbaarheid en inhoud van weeggegevens (**)

36. Vervoermiddel of container verzegeld (**)

37. Gegevens van de zegels genoteerd op het vervoersdocument (**)

38. Inspecterende autoriteit die de zegels heeft aangebracht (**)

39. Toestand van de zegels (**)

Vóór het wegen vervoerde visserijproducten

40. Vóór het wegen vervoerde visserijproducten (soorten, hoeveelheden in productgewicht, ook voor ondermaatse vis, aanbiedingsvorm, vangstgebied en identificatie van het/de vaartuig(en) van herkomst) (**)

41. Bestemming van het vervoermiddel (*)

42. Gegevens van het vervoersdocument (*)

43. EU-identificatienummer(s) van de visreis (*)

44. Toezending van het vervoersdocument aan de vlaggenlidstaat (*)

45. Vervoersdocument vóór aankomst ontvangen door de lidstaat van aanlanding of afzet (*)

46. Gegevens van de aangifte van aanlanding (**)

47. Weging van de visserijproducten bij aankomst op de plaats van bestemming geconstateerd door de bevoegde autoriteiten van de lidstaat (**)

48. Gegevens over geregistreerde kopers, visafslagen of andere instanties of personen die verantwoordelijk zijn voor de eerste afzet van de visserijproducten (naam, nationaliteit en adres) (*)

49. Vervoermiddel of container verzegeld (**)

50. Gegevens van de zegels genoteerd op het vervoersdocument (**)

51. Inspecterende autoriteit die de zegels heeft aangebracht (**)

52. Toestand van de zegels (**)

Opmerkingen en maatregelen naar aanleiding van inspectie

53. Inbreuken of waarnemingen (**)

54. Opmerkingen van de inspecteurs (**)

55. Opmerkingen van de vervoerder (**)

56. Genomen maatregel(en) (**)

57. Handtekening van de inspecteurs (**)

58. Handtekening van de vervoerder (**)

MODULE 6: INSPECTIE VAN UITRUSTING OF VISTUIG OP ZEE (buiten de inspecties van module 1)

1. Referentie van het inspectieverslag (*)

2. Datum van het verslag (*)

Inspecterende autoriteit

3. Inspectievaartuig (vlag, naam, internationale radioroepnaam en, indien beschikbaar, extern registratienummer (letters en cijfers)) (*)

4. Datum van de inspectie (start) (*)

5. Tijdstip van de inspectie (start) (*)

6. Datum van de inspectie (einde) (*)

7. Tijdstip van de inspectie (einde) (*)

8. Positie van het inspectievaartuig (breedte- en lengtegraad, datum/tijdstip van de positie) (*)

9. Locatie van het inspectievaartuig (gedetailleerd vangstgebied) (*)

Hoofdinspecteur

10. Naam of ID (*)

11. Unieke identificatiecode inspecteur (bv. nummer van dienstkaart) (*)

12. Tot aanstelling bevoegd gezag (EFCA, lidstaat, andere) (*)

Andere inspecteur(s)

13. Naam of ID van andere inspecteur(s) (**)

14. Unieke identificatiecode van andere inspecteur(s) (bv. nummer van de dienstkaart) (**)

15. Andere inspecteur(s) van tot aanstelling bevoegd gezag (EFCA, lidstaat, andere) (**)

Vistuigcontrole

16. Gegevens over het vistuig (type en kenmerken) (*)

17. Gegevens over aan het net aangebrachte voorzieningen of toestellen (type) (**)

18. Gegevens over de maaswijdte of de afmetingen (**)

19. Positie van het eerste geïnspecteerde vistuig (breedtegraad, lengtegraad) (*)

20. De positie van het extra geïnspecteerde vistuig, wanneer gelegen op aanzienlijke afstand van het eerste geïnspecteerde vistuig (breedtegraad, lengtegraad) (**)

21. Datum en tijdstip van de positie (*)

22. Twijndikte (type, dikte, resultaten van de diktebepaling) (**)

23. Vistuigmarkering (*)

24. Markering van visaantrekkende voorziening (**)

25. Meters (**)

Eigenaar van het vistuig (wanneer uit de omstandigheden van de inspectie blijkt dat er mogelijk sprake is van een overtreding)

26. Naam rechtspersoon (**)

27. Naam natuurlijke persoon (**)

28. Nationaliteit (**)

29. Adres (**)

Vangstinspectie

30. Geïnspecteerde vangsten (**)

Informatie over het betrokken vaartuig (indien aangegeven op het vistuig of anderszins beschikbaar)

31. Vlaggenstaat (**)

32. Naam (**)

33. Extern registratienummer (**)

34. Internationale radioroepnaam (**)

35. IMO-nummer (**)

36. CFR-nummer (**)

37. Gegevens van de kapitein (naam, nationaliteit, telefoonnummer en adres) (**)

Opmerkingen en maatregelen naar aanleiding van inspectie

38. Inbreuken of waarnemingen (**)

39. Opmerkingen van de inspecteurs (**)

40. Opmerkingen van de marktdeelnemer (**)

41. Genomen maatregel(en) (**)

42. Handtekening van de inspecteurs (**)

MODULE 7: INSPECTIE VAN EEN MARKTDEELNEMER UIT DE VISSERIJ ZONDER VAARTUIG

1. Referentie van het inspectieverslag (*)

2. Datum van het verslag (*)

Inspecterende autoriteit

3. Inspectievaartuig (vlag, naam, internationale radioroepnaam en, indien beschikbaar, extern registratienummer (letters en cijfers)) (**)

4. Tijdstip van de inspectie (start) (*)

5. Datum van de inspectie (einde) (*)

6. Tijdstip van de inspectie (einde) (*)

7. Positie van de inspectie (breedte- en lengtegraad, datum/tijdstip van de positie) (*)

8. Locatie van de inspectie (gedetailleerd vangstgebied) (*)

Hoofdinspecteur

9. Naam of ID (*)

10. Unieke identificatiecode inspecteur (bv. nummer van dienstkaart) (*)

11. Tot aanstelling bevoegd gezag (EFCA, lidstaat, andere) (*)

Andere inspecteur(s)

12. Naam of ID van andere inspecteur(s) (**)

13. Unieke identificatiecode van andere inspecteur(s) (bv. nummer van de dienstkaart) (**)

14. Andere inspecteur(s) van tot aanstelling bevoegd gezag (EFCA, lidstaat, andere) (**)

Geïnspecteerde visserijactiviteit

15. Geïnspecteerde visserijactiviteit (type) (*)

16. Locatie van inspectie (beschrijving) (*)

17. Geografische coördinaten (breedtegraad, lengtegraad) (*)

18. Naam van de haven of aanlandingsplaats (**)

Geïnspecteerde visser

19. Naam rechtspersoon (**)

20. Naam natuurlijke persoon (**)

21. Identificatie (**)

22. Nationaliteit (*)

23. Adres (**)

24. Voertuig van de visser (identificatie en type) (**)

25. Aanvullende gegevens over het voertuig van de visser (**)

Inspecties van documenten en machtigingen

26. ID-registratiecertificaat (**)

27. Gegevens van de visvergunning (**)

28. Gegevens van de vismachtiging (**)

29. Visserijlogboek (**)

Vangstinspectie

30. Controle van minimuminstandhoudingsreferentiegrootte (**)

31. Controle van afzonderlijke registratie van ondermaatse vis (**)

32. Controle van de etikettering met het oog op de traceerbaarheid (**)

33. Aangehouden vangst (soorten, gewicht, aantal vissen, aanbiedingsvorm, staat van verwerking, ondermaatse vis, vangstgebied) (**)

34. Registratie van gegevens over de teruggooi (soort, hoeveelheid, gewicht) (**)

Vistuigcontrole

35. Gegevens over het vistuig (type en kenmerken) (**)

36. Gegevens over aan het vistuig aangebrachte voorzieningen of toestellen (type en kenmerken) (**)

37. Gegevens over de maaswijdte of de afmetingen (**)

38. Twijndikte (type, dikte, resultaten van de diktebepaling) (**)

39. Gegevens over vistuigmarkering (**)

Opmerkingen en maatregelen naar aanleiding van inspectie

40. Inbreuken of waarnemingen (**)

41. Opmerkingen van de inspecteurs (**)

42. Opmerkingen van de visser(s) (**)

43. Genomen maatregel(en) (**)

44. Handtekening van de inspecteurs (**)

45. Handtekening van de visser(s) (**)

MODULE 8: INSPECTIE VAN BLAUWVINTONIJNKWEKERIJEN

1. Referentie van het inspectieverslag (*)

2. Datum van het verslag (*)

Inspecterende autoriteit

3. Inspectievaartuig (vlag, naam, internationale radioroepnaam en, indien beschikbaar, extern registratienummer (letters en cijfers)) (**)

4. Tijdstip van de inspectie (start) (*)

5. Datum van de inspectie (einde) (*)

6. Tijdstip van de inspectie (einde) (*)

7. Datum en tijdstip van aankomst bij de kwekerij (**)

8. Datum en tijdstip van vertrek van de kwekerij (**)

9. Positie van het inspectievaartuig (breedte- en lengtegraad, datum/tijdstip van de positie) (**)

10. Locatie van het inspectievaartuig (gedetailleerd vangstgebied) (**)

Hoofdinspecteur

11. Naam of ID (*)

12. Unieke identificatiecode inspecteur (bv. nummer van dienstkaart) (*)

13. Tot aanstelling bevoegd gezag (EFCA, lidstaat, andere) (*)

Andere inspecteur(s) (**)

14. Naam of ID van andere inspecteur(s) (**)

15. Unieke identificatiecode van andere inspecteur(s) (bv. nummer van de dienstkaart) (**)

16. Andere inspecteur(s) van tot aanstelling bevoegd gezag (EFCA, lidstaat, andere) (**)

Geïnspecteerde kwekerij

17. Naam van de kwekerij (*)

18. Registratienummer van de kwekerij (*)

19. Positie en locatie van de kwekerij (breedtegraad, lengtegraad, beschrijving van de locatie) (*)

20. Geïnspecteerde activiteiten van de kwekerij (type) (*)

21. Gegevens van de eigenaar van de kwekerij (naam, nationaliteit en adres) (*)

22. Gegevens van de exploitant van de kwekerij (naam, nationaliteit en adres) (*)

23. Gegevens van de vertegenwoordiger van de kwekerij (naam, nationaliteit en adres) (*)

24. Bij de activiteit betrokken vaartuigen (naam, vlag, extern registratienummer, IRCS, IMO-nummer en ICCAT-registratienummer) (**)

25. Bij de activiteit betrokken kooien (**)

26. Identificatiecode van de kooi (identificatiecode van de bij de activiteit betrokken kooi) (**)

27. Productinspectie (soorten, gewicht, hoeveelheden in levendgewichtequivalent, ook voor ondermaatse vis, aanbiedingsvorm van de vis) (**)

28. Gegevens in geval van willekeurige controleoverdrachten (kennisgeving, verzoek) (**)

29. Minimumnormen voor video-opnames gecontroleerd (**)

30. Gegevens over de activiteit die met stereoscopische of andere bewakingscamera's wordt gemonitord (aantal exemplaren en gewicht indien van toepassing) (**)

Inspecties van documenten en machtigingen

31. Gegevens gecontroleerd door het Europees Bureau voor instandhouding en ontwikkeling (*)

32. Gegevens activiteitenmachtigingen gecontroleerd (*)

33. Gegevens van de overdrachtsverklaring van de Internationale Commissie voor de instandhouding van Atlantische tonijnen gecontroleerd (**)

34. Gegevens regionale waarnemer gecontroleerd (**)

35. Identificatie regionale waarnemer Internationale Commissie voor de instandhouding van Atlantische tonijnen (**)

36. Documentatie met betrekking tot de weging aan boord gecontroleerd (**)

Opmerkingen en maatregelen naar aanleiding van inspectie

37. Inbreuken of waarnemingen (**)

38. Opmerkingen van de inspecteurs (**)

39. Opmerkingen van de marktdeelnemer/vertegenwoordiger (**)

40. Genomen maatregel(en) (**)

41. Handtekening van de inspecteurs (**)

42. Handtekening van de marktdeelnemer/vertegenwoordiger (**)

MODULE 9: INSPECTIE VAN RECREATIEVE VISSERIJ OP ZEE

1. Referentie van het inspectieverslag (*)

2. Datum van het verslag (*)

Inspecterende autoriteit

3. Inspectievaartuig (vlag, naam, internationale radioroepnaam en, indien beschikbaar, extern registratienummer (letters en cijfers)) (**)

4. Datum van de inspectie (start) (*)

5. Tijdstip van de inspectie (start) (*)

6. Datum van de inspectie (einde) (*)

7. Tijdstip van de inspectie (einde) (*)

8. Positie van het inspectievaartuig (breedte- en lengtegraad, datum/tijdstip van de positie) (**)

9. Locatie van het inspectievaartuig (gedetailleerd vangstgebied) (**)

Hoofdinspecteur

10. Naam of ID (*)

11. Unieke identificatiecode inspecteur (bv. nummer van dienstkaart) (*)

12. Tot aanstelling bevoegd gezag (EFCA, lidstaat, andere) (*)

Andere inspecteur(s)

13. Naam of ID van andere inspecteur(s) (**)

14. Unieke identificatiecode van andere inspecteur(s) (bv. nummer van de dienstkaart) (**)

15. Andere inspecteur(s) van tot aanstelling bevoegd gezag (EFCA, lidstaat, andere) (**)

Gegevens van geïnspecteerd vaartuig

16. Positie en locatie van het vaartuig, indien verschillend van het inspectievaartuig (breedte- en lengtegraad, gedetailleerd vangstgebied, datum/tijdstip van positie) (**)

17. Vlag van het vaartuig (**)

18. Naam van het vaartuig (**)

Aanvullende gegevens van het vaartuig (wanneer uit de omstandigheden van de inspectie blijkt dat er mogelijk sprake is van een overtreding)

19. Lengte over alles van het vaartuig (**)

20. ID-registratiecertificaat (**)

21. Gegevens van de eigenaar (naam, bedrijf, nationaliteit en adres) (**)

22. Vaartuigen in particuliere eigendom of vaartuigen die eigendom zijn van een commerciële entiteit die actief is in de toeristische sector of de sportsector, of vissersvaartuig (**)

Gegevens van de visser (wanneer uit de omstandigheden van de inspectie blijkt dat er mogelijk sprake is van een overtreding)

23. Gegevens van de kapitein van het vaartuig (naam, nationaliteit, identificatie, registratie of type/nummer van de vergunning) (**)

24. Gegevens van de recreatieve visser(s) (naam, nationaliteit, identificatie, registratie en type/nummer van de vergunning) (**)

Inspecties van documenten en machtigingen

25. Gegevens van de vaartuigvergunning (geldig op het moment van de inspectie (ja/nee), instantie van afgifte, beschrijving) (**)

26. Persoonsregistratie of vergunning (**)

Vangstinspectie

27. Gegevens over de vangst (soortcode, hoeveelheden in levendgewichtequivalent, ook voor ondermaatse vis, aantal exemplaren, vangstgebied, beschrijving van de vangstlocatie) (**)

Vistuigcontrole

28. Gegevens over het vistuig (type, kenmerken) (*)

29. Aantal geïnspecteerde vistuigen (*)

30. Gegevens over de maaswijdte of de afmetingen (**)

31. Vistuigmarkering (**)

Opmerkingen en maatregelen naar aanleiding van inspectie

32. Inbreuken of waarnemingen (**)

33. Opmerkingen van de inspecteurs (**)

34. Opmerkingen van de kapitein/visser(s) aan boord (**)

35. Genomen maatregel(en) (**)

36. Handtekening van de inspecteurs (**)

37. Handtekening van de kapitein/visser(s) aan boord (**)

BIJLAGE VIII

STANDAARDFORMULIER VOOR DE UITWISSELING VAN INFORMATIE NAAR AANLEIDING VAN EEN VERZOEK ALS BEDOELD IN ARTIKEL 71, LID 5, VAN DE ONDERHAVIGE VERORDENING

I. **Verzoek om informatie**

Verzoekende autoriteit	
— Lidstaat	
— naam	
— adres	
— contactgegevens van de bevoegde functionaris	
Aangezochte autoriteit	
— Lidstaat	
— naam	
— adres	
— contactgegevens van de bevoegde functionaris	
Datum van verzending van het verzoek	Verstrek alle beschikbare informatie
Referentienummer verzoekende autoriteit	Verstrek alle beschikbare informatie
Aantal bijlagen bij dit verzoek	Verstrek alle beschikbare informatie
Gegevens over de natuurlijke of rechtspersoon op wie en/of het vissersvaartuig waarop het verzoek betrekking heeft	Geef alle informatie die beschikbaar is voor de identificatie van de betrokken vissersvaartuigen, kapiteins, houders van visvergunningen en/of vismachtigingen, eigenaren enz.
Informatie verzocht over	
☐ mogelijke niet-naleving van de regels van het GVB of ernstige inbreuken als bedoeld in artikel 90, leden 2 en 3, van Verordening (EG) nr. 1224/2009	Stel gedetailleerde vragen en verstrek de nodige achtergrondinformatie en motivering voor het verzoek
☐ mogelijke inbreuken op Verordening (EG) nr. 1224/2009 of deze verordening	Stel gedetailleerde vragen en verstrek de nodige achtergrondinformatie en motivering voor het verzoek
Verzoek tot verstrekking van documenten of gewaarmerkte kopieën die in het bezit zijn van de aangezochte autoriteit overeenkomstig artikel 71, lid 4, van de onderhavige verordening	Stel gedetailleerde vragen en verstrek de nodige achtergrondinformatie en motivering voor het verzoek
Andere algemene informatie of andere algemene vragen	

II. **Antwoord**

Verzoekende autoriteit	
— Lidstaat	
— naam	
— adres	

— contactgegevens van de bevoegde functionaris	
Aangezochte autoriteit	
— Lidstaat	
— naam	
— adres	
— contactgegevens van de bevoegde functionaris	
Datum van verzending van het verzoek	Verstrek alle beschikbare informatie
Referentienummer verzoekende autoriteit	Verstrek alle beschikbare informatie
Datum van verzending van het antwoord	Verstrek alle beschikbare informatie
Referentienummer aangezochte autoriteit	Verstrek alle beschikbare informatie
Aantal bijlagen bij dit verzoek	Verstrek alle beschikbare informatie
Informatie verzocht over	
☐ mogelijke niet-naleving van de regels van het GVB of ernstige inbreuken als bedoeld in artikel 90, leden 2 en 3, van Verordening (EG) nr. 1224/2009	Stel gedetailleerde vragen en verstrek de nodige achtergrondinformatie en motivering voor het verzoek
☐ mogelijke inbreuken op Verordening (EG) nr. 1224/2009 of deze verordening	Stel gedetailleerde vragen en verstrek de nodige achtergrondinformatie en motivering voor het verzoek
☐ verzoek tot uitvoering van een administratief onderzoek	Stel gedetailleerde vragen en verstrek de nodige achtergrondinformatie en motivering voor het verzoek
Verzoek tot verstrekking van documenten of gewaarmerkte kopieën die in het bezit zijn van de aangezochte autoriteit overeenkomstig artikel 71, lid 4, van de onderhavige verordening	Stel gedetailleerde vragen en verstrek de nodige achtergrondinformatie en motivering voor het verzoek
Andere algemene informatie of andere algemene vragen	

BIJLAGE IX

STANDAARDFORMULIER VOOR VERZOEKEN OM ADMINISTRATIEVE KENNISGEVING ALS BEDOELD IN ARTIKEL 74, LID 3, VAN DE ONDERHAVIGE VERORDENING

I. Verzoek om informatie

Verzoekende autoriteit **— Lidstaat** **— naam** **— adres** **— contactgegevens van de bevoegde functionaris**	
Aangezochte autoriteit **— Lidstaat** **— naam** **— adres** **— contactgegevens van de bevoegde functionaris**	
Datum van verzending van het verzoek	
Referentienummer verzoekende autoriteit	
Aantal bijlagen bij dit verzoek	
Gegevens over de natuurlijke of rechtspersoon op wie en/of het vissersvaartuig waarop het verzoek betrekking heeft	*Verstrek alle beschikbare informatie voor de identificatie van de geadresseerde van de administratieve kennisgeving*
Informatie over het onderwerp waarop het instrument of besluit dat ter kennis moet worden gegeven, betrekking heeft	*Verstrek alle mogelijke informatie over het onderwerp waarop het instrument of besluit dat ter kennis moet worden gegeven, betrekking heeft*

BIJLAGE X

STANDAARDFORMULIER VOOR ANTWOORDEN OP VERZOEKEN OM ADMINISTRATIEVE KENNISGEVING ALS BEDOELD IN ARTIKEL 74, LID 3, VAN DE ONDERHAVIGE VERORDENING

Verzoekende autoriteit — Lidstaat — Naam — Adres — Contactgegevens van de bevoegde functionaris	
Aangezochte autoriteit — Lidstaat — Naam — Adres — Contactgegevens van de bevoegde functionaris	
Datum van verzending van het verzoek	
Referentienummer verzoekende autoriteit	
Datum van verzending van het antwoord	
Referentienummer aangezochte autoriteit	
Aantal bijlagen bij dit antwoord	
Kennisgeving waarom wordt verzocht	
Informatie over de kennisgeving waarom wordt verzocht: — Datum van kennisgeving aan de geadresseerde — Geen kennisgeving verricht	Voor verrichte kennisgevingen: vermeld de datum waarop de kennisgeving heeft plaatsgevonden Voor niet verrichte kennisgevingen: vermeld de redenen waarom deze niet heeft plaatsgevonden
Overige informatie	

BIJLAGE XI

LIJST VAN MINIMUMGEGEVENS DIE DE BASIS MOETEN VORMEN VOOR HET VIJFJAARLIJKSE VERSLAG OVER DE TOEPASSING VAN VERORDENING (EG) NR. 1224/2009

1. **ALGEMENE BEGINSELEN**

SAMENVATTING

Artikelen 5 tot en met 7 van Verordening (EG) nr. 1224/2009

2. **ALGEMENE VOORWAARDEN VOOR TOEGANG TOT DE WATEREN EN**

DE HULPBRONNEN

SAMENVATTING

2.1. **Artikel 6 van Verordening (EG) nr. 1224/2009**

Visvergunningen:

— Aantal afgegeven geldige visvergunningen

— Aantal tijdelijk geschorste visvergunningen

— Aantal definitief ingetrokken visvergunningen

2.2. **Artikel 7 van Verordening (EG) nr. 1224/2009**

Vismachtiging:

— Aantal afgegeven geldige vismachtigingen

— Aantal geschorste vismachtigingen

— Aantal definitief ingetrokken vismachtigingen

2.3. **Artikel 7 bis van Verordening (EG) nr. 1224/2009**

Vismachtiging voor andere unievissersvaartuigen dan vangstvaartuigen

— Aantal afgegeven geldige vismachtigingen voor andere Unievissersvaartuigen dan vangstvaartuigen

— Aantal opgeschorte vismachtigingen voor andere Unievissersvaartuigen dan vangstvaartuigen

— Aantal definitief ingetrokken vismachtigingen voor andere Unievissersvaartuigen dan vangstvaartuigen

2.4. **Artikel 9 van Verordening (EG) nr. 1224/2009**

Volgsystemen voor vissersvaartuigen (VMS)

— Aantal vissersvaartuigen met een lengte over alles van minder dan 12 meter die zijn uitgerust met volledig operationele volgapparatuur

— Aantal vissersvaartuigen met een lengte over alles van 12 meter of meer die zijn uitgerust met volledig operationele volgapparatuur

2.5. **Artikel 10 van Verordening (EG) nr. 1224/2009**

Automatisch identificatiesysteem (AIS)

— Aantal vissersvaartuigen met een lengte over alles van meer dan 15 meter die zijn uitgerust met AIS

— Aantal vissersvaartuigen met een lengte over alles van maximaal 15 meter die zijn uitgerust met AIS

— Aantal meldingen over het uitschakelen van AIS en de bijbehorende redenen

— Aantal VCC's die AIS kunnen gebruiken

2.6. **Artikel 11 van Verordening (EG) nr. 1224/2009**

Vaartuigdetectiesystemen (VDS)

— Aantal VCC's die VDS kunnen gebruiken

2.7. **Artikel 13 van Verordening (EG) nr. 1224/2009**

Elektronische monitoring op afstand (REM)

— Aantal vangstvaartuigen dat onder verplichte REM-systemen valt

— Aantal vangstvaartuigen dat onder vrijwillige REM-systemen valt

3. **VISSERIJCONTROLE**

SAMENVATTING

CONTROLE OP HET GEBRUIK VAN VANGSTMOGELIJKHEDEN

3.1. **Artikelen 14, 15 en 15 bis van Verordening (EG) nr. 1224/2009**

Invullen en elektronisch indienen van visserijlogboeken en van de aangiften van aanlanding

— Aantal vissersvaartuigen met een lengte over alles van minder dan 12 meter die zijn uitgerust met een operationeel elektronisch visserijlogboek

— Aantal vissersvaartuigen met een lengte over alles van ten minste 12 meter die zijn uitgerust met een operationeel elektronisch visserijlogboek

3.2. **Artikel 17 van Verordening (EG) nr. 1224/2009**

Voorafgaande kennisgeving

— Aantal door het VCC ontvangen voorafgaande kennisgevingen

3.3. **Artikel 19 van Verordening (EG) nr. 1224/2009**

Toestemming voor het binnenlopen in de haven

— Aantal malen dat toegang tot de haven is geweigerd

3.4. **Artikel 19 bis van Verordening (EG) nr. 1224/2009**

Voorafgaande kennisgeving van aanlanding in havens van derde landen

— Aantal door het VCC ontvangen voorafgaande kennisgevingen

3.5. **Artikel 20 van Verordening (EG) nr. 1224/2009**

Overladingsverrichtingen in havens of op aanlandingsplaatsen

— Aantal door een lidstaat goedgekeurde overladingen

3.6. **Artikel 26 van Verordening (EG) nr. 1224/2009**

Controle van de visserijinspanning

— Aantal vaartuigen die van visserijinspanningsregelingen zijn uitgesloten, per zone

3.7. **Artikelen 33 en 34 van Verordening (EG) nr. 1224/2009**

Registratie van de vangsten en de visserijinspanning

— Uitvoering van artikel 33 van Verordening (EG) nr. 1224/2009

— Gegevens over de sluitingsmeldingen die elk jaar worden gedaan

3.8. **Artikel 35 van Verordening (EG) nr. 1224/2009**

Sluiting van de visserij

— Uitvoering van artikel 35 van Verordening (EG) nr. 1224/2009

4. **CONTROLE OP HET VLOOTBEHEER**

4.1. **Artikel 38 van Verordening (EG) nr. 1224/2009**

Vangstcapaciteit

— Naleving van artikel 38, lid 1, van Verordening (EG) nr. 1224/2009

— Aantal vaartuigen die zijn geselecteerd voor een gegevenscontrole overeenkomstig artikel 41

— Aantal vaartuigen die een gegevenscontrole hebben ondergaan overeenkomstig artikel 41

— Aantal vaartuigen geselecteerd voor fysieke verificatie van het motorvermogen overeenkomstig artikel 41

— Aantal vaartuigen die een fysieke controle van het motorvermogen hebben ondergaan overeenkomstig artikel 41

4.2. **Artikel 39 bis van Verordening (EG) nr. 1224/2009**

Continu toezicht op het motorvermogen

— Aantal vangstvaartuigen met verplicht continu toezicht op het motorvermogen

— Aantal vangstvaartuigen met vrijwillig continu toezicht op het motorvermogen

4.3. **Artikel 41 bis van Verordening (EG) nr. 1224/2009**

Verificatie van de tonnage

— Aantal vangstvaartuigen die een verificatie van de tonnage hebben ondergaan

4.4. **Artikel 42 van Verordening (EG) nr. 1224/2009**

Overlading in de haven

— Aantal goedgekeurde pelagische overladingen

5. **CONTROLE VAN TECHNISCHE MAATREGELEN**

SAMENVATTING

5.1. **Artikel 48 van Verordening (EG) nr. 1224/2009**

Terughalen van verloren vistuig

— Aantal meldingen van verloren vistuig

— Aantal stuks verloren vistuig teruggehaald

6. **CONTROLE OP VOOR DE VISSERIJ BEPERKTE GEBIEDEN**

SAMENVATTING

6.1. **Artikel 50 van Verordening (EG) nr. 1224/2009**

Controle op voor de visserij beperkte gebieden

— Aantal vangstvaartuigen die gemachtigd zijn om visserijactiviteiten te verrichten in wateren die onder de soevereiniteit of jurisdictie van voor de visserij beperkte gebieden vallen

— Aantal vangstvaartuigen die wateren die onder de soevereiniteit of jurisdictie van voor de visserij beperkte gebieden vallen, binnenvaren, doorvaren of verlaten

7. **CONTROLE OP DE RECREATIEVISSERIJ**

SAMENVATTING

7.1. **Artikel 55 van Verordening (EG) nr. 1224/2009**

— Gegevens over de stand van uitvoering

8. **CONTROLE OP DE AFZET**

SAMENVATTING

8.1. **Artikel 56 van Verordening (EG) nr. 1224/2009**

Beginselen voor de controle op de afzet

— Gegevens over de stand van uitvoering

8.2. **Artikel 57 van Verordening (EG) nr. 1224/2009**

Gemeenschappelijke handelsnormen

— Gegevens over de stand van uitvoering

8.3. **Artikel 58 van Verordening (EG) nr. 1224/2009**

Traceerbaarheid

— Gegevens over de stand van uitvoering

8.4. **Artikel 59 van Verordening (EG) nr. 1224/2009**

Eerste verkoop

— Aantal geregistreerde kopers, geregistreerde visafslagen of andere instanties of personen die verantwoordelijk zijn voor de eerste afzet van de visserijproducten

8.5. **Artikel 60 van Verordening (EG) nr. 1224/2009**

Weging

— Aantal steekproefplannen voor weging bij aanlanding

— Aantal vissersvaartuigen die op zee mogen wegen

— Aantal controleplannen met betrekking tot weging na vervoer

— Aantal met andere lidstaten afgesproken gemeenschappelijke controleplannen met betrekking tot vervoer vóór weging

8.6. **Artikelen 62 en 65 van Verordening (EG) nr. 1224/2009**

Invullen en indienen van verkoopdocumenten

— Aantal ingediende elektronische verkoopdocumenten

— Aantal toegekende vrijstellingen van de naleving van de vereisten inzake verkoopdocumenten

8.7. **Artikel 68 van Verordening (EG) nr. 1224/2009**

Invullen en indenen van de vervoersdocumenten

— Stand van uitvoering

9. **BEWAKING**

SAMENVATTING

9.1. **Artikel 71 van Verordening (EG) nr. 1224/2009**

Waarnemingen en constateringen op zee

— Aantal opgestelde verslagen

— Aantal ontvangen verslagen

9.2. **Artikel 73 van Verordening (EG) nr. 1224/2009**

Met controle belaste waarnemers

— Aantal ten uitvoer gelegde regelingen inzake met controle belaste waarnemers

— Aantal ontvangen verslagen van met controle belaste waarnemers

10. **INSPECTIE EN HANDHAVING**

SAMENVATTING

10.1. **Artikelen 74 en 76 van Verordening (EG) nr. 1224/2009**

Uitvoering van inspecties

— Aantal voltijdse/deeltijdse visserijinspecteurs

— Aantal inspecties, per type, door voltijdse/deeltijdse visserijinspecteurs

— Aantal inspecties in voor de visserij beperkte gebieden

— Aantal meldingen aan andere bevoegde autoriteiten van vermoedelijke visserijactiviteiten waarbij gebruikgemaakt wordt van gedwongen arbeid

10.2. **Inspectieactiviteit: op zee**

— Aantal op zee uitgevoerde inspecties van alle vissersvaartuigen van elke lidstaat

— Aantal inspecties op zee aan boord van vissersvaartuigen van een derde land (vermeld het betrokken derde land)

10.3. **Follow-up van inspecties en geconstateerde inbreuken**

— Aantal bewakingsverslagen die zijn ingevoerd in het gegevensbestand inzake visserijcontrole en -bewaking

— Aantal inspectieverslagen die zijn ingevoerd in het gegevensbestand inzake visserijcontrole en -bewaking

— Aantal procedures die zijn overgeheveld naar een andere lidstaat

10.4. **Artikel 79 van Verordening (EG) nr. 1224/2009**

Inspecteurs van de Unie

— Aantal gezamenlijke inzetplannen die onder de jurisdictie van lidstaten vallen

— Aantal in het kader van de gezamenlijke inzetplannen geconstateerde inbreuken

— Aantal inspecties door EU-inspecteurs

10.5. **Artikelen 80, 81, 82 en 83 van Verordening (EG) nr. 1224/2009**

Inspecties van vissersvaartuigen buiten de wateren van de inspecterende lidstaat

— Aantal inspecties

10.6. **Artikelen 85 en 86 van Verordening (EG) nr. 1224/2009**

Procedures in verband met tijdens inspecties geconstateerde inbreuken

— Stand van uitvoering

— Aantal procedures die zijn overgeheveld naar de vlaggenstaat

11. **HANDHAVING**

SAMENVATTING

11.1. **Artikelen 89, 89 bis, 90, 91, 91 bis, 91 ter en 92 van Verordening (EG) nr. 1224/2009**

Handhavingsmaatregelen

— Stand van uitvoering

— Aantal kennisgevingen aan andere lidstaten

11.2. **Artikel 93 van Verordening (EG) nr. 1224/2009**

Nationaal register van inbreuken

— Stand van uitvoering

12. **CONTROLEPROGRAMMA'S**

12.1. **Artikel 94 van Verordening (EG) nr. 1224/2009**

Gemeenschappelijke controleprogramma's

— Aantal uitgevoerde controle-, inspectie- en bewakingsprogramma's

12.2. **Artikel 95 van Verordening (EG) nr. 1224/2009**

Specifieke controle- en inspectieprogramma's

— Aantal ten uitvoer gelegde specifieke controle- en inspectieprogramma's

13. **GEGEVENS EN INFORMATIE**

13.1. **Artikelen 109 tot en met 116 van Verordening (EG) nr. 1224/2009**

Analyse en audit van gegevens

— Samenvatting van de stand van zaken op het gebied van de tenuitvoerlegging

14. **UITVOERING**

14.1. **Artikelen 117 en 118 van Verordening (EG) nr. 1224/2009**

Administratieve samenwerking en wederzijdse bijstand

BIJLAGE XII

EU-OMREKENINGSFACTOREN VOOR VERSE VIS

Soort: Witte tonijn *Thunnus alalunga*	**ALB**
WHL	1,00
GUT	1,11

Soort: Alfonsino's *Beryx* spp.	**ALF**
WHL	1,00

Soort: Ansjovis *Engraulis encrasicholus*	**ANE**
WHL	1,00

Soort: Zeeduivel *Lophiidae*	**ANF**
WHL	1,00
GUT	1,22
GUH	3,00
TAL	3,00

Soort: IJsvis *Champsocephalus gunnari*	**ANI**
WHL	1,00

Soort: Grote zilvervis *Argentina silus*	**ARU**
WHL	1,00

Soort: Grootoogtonijn *Thunnus obesus*	**BET**
WHL	1,00

GUH	1,10
GUH	1,29

Soort: Blauwe leng *Molva dypterygia*	**BLI**
WHL	1,00
GUT	1,17

Soort: Griet *Scophthalmus rhombus*	**BLL**
WHL	1,00
GUT	1,09

Soort: Zwarte haarstaartvis *Aphanopus carbo*	**BSF**
WHL	1,00
GUT	1,24
HEA	1,40

Soort: Blauwe marlijn *Makaira nigricans*	**BUM**
WHL	1,00

Soort: Lodde *Mallotus villosus*	**CAP**
WHL	1,00

Soort: Kabeljauw *Gadus morhua*	**COD**
WHL	1,00
GUT	1,17
GUH	1,70
HEA	1,38

FIL	2,60
FIS	2,60

Soort: Schar *Limanda limanda*	**DAB**
WHL	1,00
GUT	1,11
GUH	1,39

Soort: Doornhaai *Squalus acanthias*	**DGS**
WHL	1,00
GUT	1,35
GUS	2,52

Soort: Bot *Platichthys flesus*	**FLE**
WHL	1,00
GUT	1,08
GUS	1,39

Soort: Gaffelkabeljauw *Phycis blennoides*	**GFB**
WHL	1,00
GUT	1,11
GUH	1,40

Soort: Groenlandse heilbot/zwarte heilbot *Reinhardtius hippoglossoides*	**GHL**
WHL	1,00
GUT	1,08

Soort: Schelvis *Melanogrammus aeglefinus*	**HAD**
WHL	1,00
GUT	1,17
GUH	1,46

Soort: Heilbot *Hippoglossus hippoglossus*	**HAL**
WHL	1,00

Soort: Haring *Clupea harengus*	**HER**
WHL	1,00
GUT	1,12
GUH	1,19

Soort: Heek *Merluccius merluccius*	**HKE**
WHL	1,00
GUT	1,11
GUH	1,40

Soort: Witte heek *Urophycis tenuis*	**HKW**
WHL	1,00

Soort: Horsmakreel *Trachurus* spp.	**JAX**
WHL	1,00
GUT	1,08

Soort: Antarctisch krill *Euphausia superba*	**KRI**
WHL	1,00

Soort: Tongschar *Microstomus kitt*	**LEM**
WHL	1,00
GUT	1,05

Soort: Scharretongen *Lepidorhombus* spp.	**LEZ**
WHL	1,00
GUT	1,06
FIL	2,50

Soort: Langsnuitijsvis *Channichthys rhinoceratus*	**LIC**
WHL	1,00

Soort: Leng *Molva molva*	**LIN**
WHL	1,00
GUT	1,14
GUH	1,32
FIL	2,64

Soort: Makreel *Scomber scombrus*	**MAC**
WHL	1,00
GUT	1,09

Soort: Langoustine *Nephrops norvegicus*	**NEP**
WHL	1,00
TAL	3,00

Soort: Groene zuidpoolkabeljauw *Notothenia gibberifrons*	**NOG**
WHL	1,00

Soort: Kever *Trisopterus esmarkii*	**NOP**
WHL	1,00

Soort: Gemarmerde ijsvis *Notothenia rossii*	**NOR**
WHL	1,00

Soort: Atlantische slijmkop *Hoplostethus atlanticus*	**ORY**
WHL	1,00

Soort: Pacifische sneeuwkrab *Chionoecetes* spp.	**PCR**
WHL	1,00

Soort: Penaeusgarnalen *Penaeus* spp.	**PEN**
WHL	1,00

Soort: Schol *Pleuronectes platessa*	**PLE**
WHL	1,00

GUT	1,05
GUH	1,39
FIL	2,40

Soort: Zwarte koolvis *Pollachius virens*	**POK**
WHL	1,00
GUT	1,19

Soort: Witte koolvis *Pollachius pollachius*	**POL**
WHL	1,00
GUT	1,17

Soort: Noordse garnaal *Pandalus borealis*	**PRA**
WHL	1,00

Soort: Roodbaarzen *Sebastes* spp.	**RED**
WHL	1,00
GUT	1,19

Soort: Noordelijke grenadier *Macrourus berglax*	**RHG**
WHL	1,00

Soort: Rondneusgrenadier *Coryphaenoides rupestris*	**RNG**
WHL	1,00
GUT	1,11
GUH	1,92
GHT	3,20

Soort: Zandspieringen *Ammodytes* spp.	**SAN**
WHL	1,00

Soort: Zeebrasem *Pagellus bogaraveo*	**SBR**
WHL	1,00
GUT	1,11

Soort: Ruwe langsnuitsnavelhaai *Deania histricosa*	**SDH**
WHL	1,00

Soort: Pijlpuntsnavelhaai *Deania profundorum*	**SDU**
WHL	1,00

Soort: Georgia-ijsvis *Pseudochaenichthys georgianus*	**SGI**
WHL	1,00

Soort: Tong *Solea solea*	**SOL**
WHL	1,00
GUT	1,04

Soort: Sprot *Sprattus sprattus*	**SPR**
WHL	1,00

Soort: Noordse rode inktvis *Illex illecebrosus*	**SQI**
WHL	1,00

Soort: Pijlinktvis *Martialia hyadesi*	**SQS**
WHL	1,00

Soort: Roggen *Rajidae*	**SRX**
WHL	1,00
GUT	1,13
WNG	2,09

Soort: Zwaardvis *Xiphias gladius*	**SWO**
WHL	1,00
GUT	1,11
GUH	1,31

Soort: Antarctische diepzeeheek *Dissostichus eleginoides*	**TOP**
WHL	1,00

Soort: Tarbot *Psetta maxima*	**TUR**
WHL	1,00
GUT	1,09

Soort: Lom *Brosme brosme*	**USK**
WHL	1,00
GUT	1,14

Soort: Blauwe wijting *Micromesistius poutassou*	**WHB**
WHL	1,00
GUT	1,15

Soort: Wijting *Merlangius merlangus*	**WHG**
WHL	1,00
GUT	1,18

Soort: Witte marlijn *Tetrapturus albidus*	**WHM**
WHL	1,00

Soort: Witje *Glyptocephalus cynoglossus*	**WIT**
WHL	1,00
GUT	1,06

Soort: Geelstaartschar *Limanda ferruginea*	**YEL**
WHL	1,00

BIJLAGE XIII

EU-OMREKENINGSFACTOREN VOOR VERSE GEZOUTEN VIS

Soort:	**LIN**
Leng *Molva molva*	
WHL	2,80

BIJLAGE XIV

EU-OMREKENINGSFACTOREN VOOR BEVROREN VIS

Soort: Witte tonijn *Thunnus alalunga*	**ALB**
WHL	1,00
GUT	1,23

Soort: Alfonsino's *Beryx* spp.	**ALF**
WHL	1,00

Soort: Ansjovis *Engraulis encrasicholus*	**ANE**
WHL	1,00

Soort: Zeeduivel *Lophiidae*	**ANF**
WHL	1,00
GUT	1,22
GUH	3,04
TAL	3,00
FIS	5,60

Soort: IJsvis *Champsocephalus gunnari*	**ANI**
WHL	1,00

Soort: Grote zilvervis *Argentina silus*	**ARU**
WHL	1,00

Soort: Grootoogtonijn *Thunnus obesus*	**BET**
WHL	1,00
GUH	1,29
HEA	1,25

Soort: Blauwe leng *Molva dypterygia*	**BLI**
WHL	1,00
GUT	1,17
GUH	1,40

Soort: Griet *Scophthalmus rhombus*	**BLL**
WHL	1,00

Soort: Zwarte haarstaartvis *Aphanopus carbo*	**BSF**
WHL	1,00
GUT	1,48

Soort: Blauwe marlijn *Makaira nigricans*	**BUM**
WHL	1,00

Soort: Lodde *Mallotus villosus*	**CAP**
WHL	1,00

Soort: Kabeljauw *Gadus morhua*	**COD**
WHL	1,00

GUT	1,17
GUH	1,70
FIL	2,60
FIS	2,60
FSP	2,95
CBF	1,63

Soort: Schar *Limanda limanda*	**DAB**
WHL	1,00

Soort: Doornhaai *Squalus acanthias*	**DGS**
WHL	1,00
GUS	2,52

Soort: Bot *Platichthys flesus*	**FLE**
WHL	1,00

Soort: Gaffelkabeljauw *Phycis blennoides*	**GFB**
WHL	1,00
GUT	1,12
GUH	1,40

Soort: Groenlandse heilbot/zwarte heilbot *Reinhardtius hippoglossoides*	**GHL**
WHL	1,00
GUT	1,08
GUH	1,39

Soort: Schelvis *Melanogrammus aeglefinus*	**HAD**
WHL	1,00
GUT	1,17
GUH	1,46
FIL	2,60
FIS	2,60
FSB	2,70
FSP	3,00

Soort: Heilbot *Hippoglossus hippoglossus*	**HAL**
WHL	1,00

Soort: Haring *Clupea harengus*	**HER**
WHL	1,00

Soort: Heek *Merluccius merluccius*	**HKE**
WHL	1,00
GUT	1,34
GUH	1,67

Soort: Witte heek *Urophycis tenuis*	**HKW**
WHL	1,00

Soort: Horsmakreel *Trachurus* spp.	**JAX**
WHL	1,00
GUT	1,08

Soort: Antarctisch krill *Euphausia superba*	**KRI**
WHL	1,00

Soort: Tongschar *Microstomus kitt*	**LEM**
WHL	1,00
GUT	1,05

Soort: Scharretongen *Lepidorhombus* spp.	**LEZ**
WHL	1,00
GUT	1,06

Soort: Langsnuitijsvis *Channichthys rhinoceratus*	**LIC**
WHL	1,00

Soort: Leng *Molva molva*	**LIN**
WHL	1,00
GUT	1,14
GUH	1,33
FIL	2,80
FSP	2,30

Soort: Makreel *Scomber scombrus*	**MAC**
WHL	1,00
GUT	1,11

Soort: Langoustine *Nephrops norvegicus*	**NEP**
WHL	1,00
TAL	3,00

Soort: Groene zuidpoolkabeljauw *Notothenia gibberifrons*	**NOG**
WHL	1,00

Soort: Kever *Trisopterus esmarkii*	**NOP**
WHL	1,00

Soort: Gemarmerde ijsvis *Notothenia rossii*	**NOR**
WHL	1,00

Soort: Atlantische slijmkop *Hoplostethus atlanticus*	**ORY**
WHL	1,00

Soort: Pacifische sneeuwkrab *Chionoecetes* spp.	**PCR**
WHL	1,00

Soort: Penaeusgarnalen *Penaeus* spp.	**PEN**
WHL	1,00

Soort: Schol *Pleuronectes platessa*	**PLE**
WHL	1,00
GUT	1,07

Soort: Zwarte koolvis *Pollachius virens*	**POK**
WHL	1,00
GUT	1,19
GUH	1,44
FIS	2,78
FSB	2,12
FSP	2,43

Soort: Witte koolvis *Pollachius pollachius*	**POL**
WHL	1,00
GUT	1,17

Soort: Noordse garnaal *Pandalus borealis*	**PRA**
WHL	1,00

Soort: Roodbaarzen *Sebastes* spp.	**RED**
WHL	1,00
GUT	1,19
GUH	1,78
FIS	3,37
FSP	3,00
JAT	1,90

Soort: Noordelijke grenadier *Macrourus berglax*	**RHG**
WHL	1,00

Soort: Rondneusgrenadier *Coryphaenoides rupestris*	**RNG**
WHL	1,00
GUT	1,11
GUH	1,92

Soort: Zandspieringen *Ammodytes* spp.	**SAN**
WHL	1,00

Soort: Zeebrasem *Pagellus bogaraveo*	**SBR**
WHL	1,00
GUT	1,11

Soort: Ruwe langsnuitsnavelhaai *Deania histricosa*	**SDH**
WHL	1,00

Soort: Pijlpuntsnavelhaai *Deania profundorum*	**SDU**
WHL	1,00

Soort: Georgia-ijsvis *Pseudochaenichthys georgianus*	**SGI**
WHL	1,00

Soort: Tong *Solea solea*	**SOL**
WHL	1,00

Soort: Sprot *Sprattus sprattus*	**SPR**
WHL	1,00

Soort: Noordse rode inktvis *Illex illecebrosus*	**SQI**
WHL	1,00

Soort: Pijlinktvis *Martialia hyadesi*	**SQS**
WHL	1,00

Soort: Roggen *Rajidae*	**SRX**
WHL	1,00
GUT	1,13
WNG	2,09

Soort: Zwaardvis *Xiphias gladius*	**SWO**
WHL	1,00
GUT	1,12
GUH	1,31
HEA	1,33
GHT	1,33

Soort: Antarctische diepzeeheek *Dissostichus eleginoides*	**TOP**
WHL	1,00

Soort: Tarbot *Psetta maxima*	**TUR**
WHL	1,00
GUT	1,09

Soort: Lom *Brosme brosme*	**USK**
WHL	1,00

Soort: Blauwe wijting *Micromesistius poutassou*	**WHB**
WHL	1,00
GUT	1,15
FIS	2,65
SUR	2,97

Soort: Wijting *Merlangius merlangus*	**WHG**
WHL	1,00
GUT	1,18

Soort: Witte marlijn *Tetrapturus albidus*	**WHM**
WHL	1,00

Soort: Witje *Glyptocephalus cynoglossus*	**WIT**
WHL	1,00

Soort: Geelstaartschar *Limanda ferruginea*	**YEL**
WHL	1,00

BIJLAGE XV

INSTRUCTIES BETREFFENDE HET VISSERIJLOGBOEK EN AANGIFTEN VAN AANLANDING EN OVERLADING

De volgende minimumgegevens over de visserijactiviteiten van het vaartuig moeten in voorkomend geval worden geregistreerd in het visserijlogboek en/of andere vangstdocumenten, overeenkomstig de artikelen 14, 17, 19 bis, 21 en 23 van Verordening (EG) nr. 1224/2009 en titel VI, hoofdstuk II, van de onderhavige verordening. Dit laat eventuele aanvullende eisen op grond van de GVB-regels of van de nationale autoriteiten van een lidstaat of een derde land onverlet, met inbegrip van de mogelijkheid voor de bevoegde autoriteiten van de vlaggenlidstaat om, indien nodig, de beschikbare gegevens aan te vullen voordat deze worden uitgewisseld.

Gegevenselement	Verplicht (M), Optioneel (O) en CIF (verplicht indien van toepassing)	Beschrijving en/of tijdstip van de te registreren informatie
Uniek identificatienummer	M	Een unieke identificatie van het activiteitenverslag.
Identificatienummer vaartuig		Bij spanvisserij wordt die informatie ook voor het tweede vissersvaartuig geregistreerd.
(1) CFR-nummer	CIF	CFR, indien vereist door Uitvoeringsverordening (EU) 2017/218.
(2) Intern registratienummer (IR)	CIF	Voor alle andere vaartuigen moet in plaats daarvan een uniek nationaal registratienummer worden opgegeven.
(3) UVI	CIF	Het IMO-nummer, indien het vaartuig een dergelijke identificatiecode heeft.
(4) IRCS	CIF	Internationale radioroepnaam, indien het vaartuig over een dergelijke identificatiecode beschikt.
(5) Naam van het vaartuig	CIF	De naam van het vaartuig, indien beschikbaar.
(6) Externe identificatie	M	Havencodes en -nummers, overeenkomstig artikel 7, lid 1, punt a), van de onderhavige verordening.
(7) ROVB-nummers	CIF	Voor vissersvaartuigen die gereglementeerde visserijactiviteiten verrichten in de wateren die door deze ROVB's worden beheerd, worden de GFCM- en ICCAT-registernummers en registratienummers van andere betrokken ROVB's vermeld.
(8) Naam en adres van de kapitein	M	Naam en volledig adres van de kapitein (straat, huisnummer, plaats, postcode, lidstaat of derde land).
Gegevens over de visreis		
(9) Datum, tijdstip en haven of aanlandingsplaats van vertrek en terugkeer	M	Het vertrek wordt in het visserijlogboek geregistreerd voordat het vangstvaartuig de haven of een aanlandingsplaats verlaat. De terugkeer wordt onmiddellijk voordat het vangstvaartuig de haven binnenvaart of de aanlandingsplaats bereikt in het visserijlogboek geregistreerd.

Gegevenselement	Verplicht (M), Optioneel (O) en CIF (verplicht indien van toepassing)	Beschrijving en/of tijdstip van de te registreren informatie
		De datum en het tijdstip (waaronder ten minste uren en minuten) worden vermeld in UTC. Voor het registreren van de haven of aanlandingsplaats worden de codes gebruikt die zijn vermeld op de webpagina van het register van stamgegevens (Master Data Register) op de visserijwebsite van de Europese Commissie.
(10) Uniek identificatienummer van de visreis (identificatie visreis)	M	Het EU-identificatienummer van de visreis. Wanneer een specifieke identificatie visreis van een derde land of ROVB vereist is, wordt deze identificatie visreis ook verstrekt.
Gegevens over het vistuig		Informatie over het vistuig wordt verstrekt bij vertrek uit en terugkeer in de haven, alsook voor elke activiteit waarbij vistuig wordt gebruikt. Wanneer de kapitein van het vaartuig de vangsten en teruggooi per visserijactiviteit ("per trek") rapporteert, worden de gegevens over het vistuig per visserijactiviteit ("trek") gerapporteerd. Wanneer de kapitein van het vaartuig de geaggregeerde vangsten van meerdere visserijactiviteiten (trekken) rapporteert, worden de gegevens over het vistuig voor de totale periode gerapporteerd.
(11) Type vistuig	M	Het type vistuig wordt aangegeven met gebruikmaking van de codes in de codelijst GEAR_TYPE zoals gedefinieerd in het register van stamgegevens (Master Data Register) op de website van de Europese Commissie.
(12) Maaswijdte	CIF bij gebruik van gemaasd vistuig	Wordt aangegeven in millimeter (gestrekte mazen).
(13) Type mazen	CIF bij gebruik van gemaasd vistuig	Het type maas dat wordt gebruikt (bv. vierkant, ruitvormig) Er wordt gebruikgemaakt van de codes voor het type maas beschikbaar op de webpagina van het register van stamgegevens (Master Data Register) op de visserijwebsite van de Europese Commissie.
(14) Afmetingen vistuig	M	De afmetingen en technische specificatie van het vistuig, zoals grootte en aantal, worden aangegeven volgens de specificaties in kolom 2 van bijlage XVI bij de onderhavige verordening.

Gegevenselement	Verplicht (M), Optioneel (O) en CIF (verplicht indien van toepassing)	Beschrijving en/of tijdstip van de te registreren informatie
		Wanneer gebruik wordt gemaakt van vistuigvoorzieningen, visaantrekkende voorzieningen (FAD's), akoestische afschrikapparatuur (ADD's) zoals gedefinieerd in artikel 6, punt 44, van Verordening (EU) 2019/1241, of van andere voorzieningen, waaronder voorzieningen die het gebruik van afwijkingen, bijvoorbeeld van de aanlandingsverplichting, mogelijk maken, moeten deze eveneens worden gerapporteerd. Er wordt gebruikgemaakt van de vistuigcodes die beschikbaar zijn op de webpagina van het register van stamgegevens (Master Data Register) op de visserijwebsite van de Europese Commissie.
(15) Aantal visserijactiviteiten	M	Aantal visserijactiviteiten. Wanneer de kapitein van het vaartuig de vangsten en teruggooi per visserijactiviteit (per trek) rapporteert, is het aantal visserijactiviteiten 1. Wanneer de kapitein van het vaartuig de geaggregeerde vangsten van meerdere visserijactiviteiten (trekken) rapporteert, is het aantal visserijactiviteiten gelijk aan het aantal afzonderlijke activiteiten (trekken) die tijdens de totale periode zijn uitgevoerd.
(16) Diepte	CIF de diepte waarop wordt gevist, wordt gereguleerd in het gebied waar de activiteit plaatsvindt	De diepte waarop wordt gevist, wordt geregistreerd als gemiddelde diepte en in meters.
(17) Informatie over op zee verloren vistuig	CIF op zee verloren vistuig	De datum en het geraamde tijdstip (waaronder ten minste uren en minuten) worden vermeld in UTC. De geografische positie wordt geregistreerd met gebruikmaking van de coördinaten van de lengte- en breedtegraad op basis van het wereldgeodesiesysteem - 1984 (World Geodetic System 1984), tot op vier decimalen nauwkeurig en met een foutenmarge van minder dan 50 meter. Ook de volgende gegevens worden geregistreerd: — het soort verloren vistuig en de afmetingen daarvan bij benadering; — de maatregelen die zijn genomen om het verloren vistuig terug te halen.
Informatie over de activiteit		De kapitein(s) van alle vangstvaartuig(en) die aan spanvisserij doen, moeten een visserijlogboek bijhouden waarin de gevangen en aan boord gehouden hoeveelheden op zodanige wijze worden geregistreerd dat dubbele telling van de vangsten wordt voorkomen.

Gegevenselement	Verplicht (M), Optioneel (O) en CIF (verplicht indien van toepassing)	Beschrijving en/of tijdstip van de te registreren informatie
(18) Datum en tijdstip van de activiteit	M	De datum en het tijdstip van de activiteit worden na afloop van de activiteit in het logboek geregistreerd. De datum en het tijdstip (waaronder ten minste uren en minuten) worden vermeld in UTC. Wanneer de kapitein van het vaartuig de vangsten en teruggooi per visserijactiviteit (per trek) rapporteert, worden de datum en het tijdstip van het einde van elke activiteit geregistreerd. Het einde van de activiteit is wanneer het vistuig volledig is teruggehaald en aan boord is. Bij het rapporteren van overladingen worden de datum en het tijdstip van het einde van de activiteit geregistreerd. Bij het rapporteren van aanlandingen worden de datum en het tijdstip van de start (wanneer de activiteit meer dan 24 uur duurt) en het einde van de activiteit geregistreerd.
(19) Vistijd	O	De totale tijd die in beslag wordt genomen door visserijactiviteiten (het zoeken naar vis, het te water laten, slepen en binnenhalen van actief vistuig, het te water laten, uitzetten, verwijderen of verplaatsen van passief vistuig, en het verwijderen van de vangst uit het vistuig, het bewaarnet of uit een transportkooi naar een mest- of een kweekkooi) wordt aangegeven in minuten en komt overeen met het aantal op zee doorgebrachte uren min de tijd die nodig is voor de vaart naar, tussen en van de visgronden, voor het reven, voor inactiviteit of voor het wachten op reparatie.
(20) Positie van de activiteit	CIF vaartuig met LOA van >=12 m	De geografische positie van elke activiteit met gebruikmaking van de coördinaten van de lengte- en breedtegraad op basis van het wereldgeodesiesysteem - 1984 (World Geodetic System 1984), tot op vier decimalen nauwkeurig en met een foutenmarge van minder dan 50 meter.
(21) Geografisch vangstgebied	M	Het (de) betrokken geografische gebied(en) waar de vangsten zijn gedaan, wordt (worden) gerapporteerd voor elke visserijactiviteit waarvoor vangsten worden gerapporteerd. Voor vangsten die in overladings- en aanlandingsverslagen worden gerapporteerd, wordt het geografische gebied op dezelfde wijze gerapporteerd als voor visserijactiviteiten.

Gegevenselement	Verplicht (M), Optioneel (O) en CIF (verplicht indien van toepassing)	Beschrijving en/of tijdstip van de te registreren informatie
		Het betrokken geografische gebied is het gebied waar tijdens een visserijactiviteit het grootste deel van de vangst is gedaan en het wordt op het meest gedetailleerde niveau gerapporteerd. Wanneer de kapitein niet kan vaststellen waar het grootste deel van de vangst tijdens een bepaalde visserijactiviteit is gedaan, geldt het gebied waar het grootste deel van die visserijactiviteit (tijd) heeft plaatsgevonden als het betrokken geografische gebied. De betrokken geografische gebieden waarover moet worden gerapporteerd, zijn: — het FAO-gebied op het meest gedetailleerde niveau — in de wateren van het noordwestelijke deel van de Atlantische Oceaan, met inbegrip van het NAFO-gebied (FAO-gebied 21) tot aan de ICES-deelsector en -eenheid, indien beschikbaar (bv. 21.5.Z.e.u, 21.5.Z.c, 21.3.M); — in de wateren van het noordoostelijke deel van de Atlantische Oceaan (FAO-gebied 27), tot op het niveau van de ICES-deelsector en eenheid (bv. 27.4.c, 27.3.a.n, 27.5.b.1.a, 27.3.d.28.1); — in de wateren van de Middellandse Zee en de Zwarte zee (FAO-gebied 37), tot ICES-sector (bv. 37.1.2); — in de wateren van het centraaloostelijke deel van de Atlantische Oceaan, met inbegrip van CECAF (FAO-gebied 34), tot aan FAO-deelsector (bv. 34.3.5, 34.1.1.3); — in de wateren rond de Zuidpool en de wateren van de Zuid-Indische Oceaan en in het zuidoosten van de Stille Oceaan (FAO-gebieden 58 en 87), tot aan FAO-deelsector (bv. 58.4.4.b, 87.3.1.2); — in de wateren van het zuidwestelijke deel van de Atlantische Oceaan, het zuidoostelijke deel van de Atlantische Oceaan en het oostelijke deel van de Indische Oceaan (FAO-gebieden 41, 47, 57), tot aan ICES-sectoren (bv. 41.3.2, 47.1.6, 47.C.1, 58.5.1); — voor de andere FAO-gebieden, tot FAO-deelgebied indien beschikbaar (bv. 48.4, 51.2, 18, 31, 61, 67, 71, 77, 81); — statistisch vak (indien aanwezig ([1])); — in de wateren van het noordoostelijke deel van de Atlantische Oceaan (FAO-gebied 27): statistisch vak van de ICES (bv. 37F1, 19D9); — in de wateren van de Middellandse Zee en de Zwarte Zee (FAO-gebied 37): statistisch vak van de GFCM (bv. M27B9);

Gegevenselement	Verplicht (M), Optioneel (O) en CIF (verplicht indien van toepassing)	Beschrijving en/of tijdstip van de te registreren informatie
		— GFCM-gebied (indien aanwezig ([2])): — in de wateren van de Middellandse Zee en de Zwarte Zee (FAO-gebied 37), tot aan het geografische GFCM-deelgebied (bv. .7, 11.1); — visserijzone van een derde land of volle zee (buiten de soevereiniteit of jurisdictie van een staat); — het betrokken ROVB-gebied, wanneer visserijactiviteiten worden uitgevoerd die onderworpen zijn aan de regels van regionale organisaties voor visserijbeheer. Er wordt gebruikgemaakt van de codes die beschikbaar zijn op de webpagina van het register van stamgegevens (Master Data Register) op de visserijwebsite van de Europese Commissie.
(22) Gevangen en aan boord gehouden vangsten	M	Ten minste de volgende gegevens over de gevangen en aan boord gehouden vangsten worden gerapporteerd: — de FAO-drielettercode van de soort. de code MZZ wordt gebruikt om nulvangsten te rapporteren; — het geraamd levendgewichtequivalent in kilogram en/of, indien van toepassing, het aantal exemplaren ([3]); — grootteklasse: wettelijk vereiste maat (LSC) of kleiner dan de minimuminstandhoudingsreferentiegrootte (BMS). In deze hoeveelheden zijn de voor consumptie door de bemanning van het vaartuig apart gehouden hoeveelheden begrepen. Als de vangsten in manden, kisten, bakken, dozen, zakken of andere containers, of in blokken worden bewaard, wordt het nettogewicht van de eenheid ook in kilogram levend gewicht geregistreerd, alsmede het precieze aantal van dergelijke eenheden. Wanneer de vangsten zijn gewogen met gebruikmaking van door de bevoegde autoriteiten van de lidstaten goedgekeurde systemen, wordt het resultaat van de weging, uitgedrukt in kilogram levend gewicht voor elke soort, als de geschatte hoeveelheid geregistreerd. Er wordt worden aangegeven of de vangsten aan boord zijn gewogen voor de toepassing van artikel 60, lid 3, punt b), van Verordening (EG) nr. 1224/2009. Er wordt gebruikgemaakt van de soortcodes die beschikbaar zijn op de webpagina van het register van stamgegevens (Master Data Register) op de visserijwebsite van de Europese Commissie.

Gegevenselement	Verplicht (M), Optioneel (O) en CIF (verplicht indien van toepassing)	Beschrijving en/of tijdstip van de te registreren informatie
(23) Geraamde teruggooi	M	Ten minste de volgende gegevens over de teruggegooide vangsten worden gerapporteerd: — de FAO-drielettercode van de soort. de code MZZ wordt gebruikt om nulvangsten te rapporteren; — Geraamd levendgewichtequivalent in kilogram en/of, indien van toepassing, het aantal exemplaren ([3]). Teruggegooide hoeveelheden van elke soort, ongeacht of deze al dan niet onder de vrijstellingen van de aanlandingsverplichting ([4]) vallen, worden afzonderlijk geregistreerd met gebruikmaking van de code DISCARDED. Hieronder valt ook de teruggooi van soorten die voor levend aas zijn gevangen en die in het logboek zijn geregistreerd. Teruggegooide hoeveelheden van elke soort waarvoor specifiek de-minimisvrijstellingen gelden, worden afzonderlijk geregistreerd met gebruikmaking van de code DEMINIMIS. De reden voor de teruggooi wordt ook geregistreerd met gebruikmaking van de codes die zijn vermeld op de webpagina van het register van stamgegevens (Master Data Register) van de Europese Commissie.
(24) Vangsten, incidentele bijvangsten en vrijlating van andere mariene organismen of zeedieren	CIF in het GFCM-gebied	De volgende gegevens worden ook afzonderlijk geregistreerd: — de dagelijkse vangsten van rood koraal (met vermelding van gebied en diepte), — de incidentele bijvangst en vrijlating van zeevogels, — de incidentele bijvangst en vrijlating van zeehonden, — de incidentele bijvangst en vrijlating van zeeschildpadden, — de incidentele bijvangst en vrijlating van walvisachtigen. FAO-drielettercode van de soort wordt gebruikt. het gewicht wordt in kilogram levendgewichtequivalent geregistreerd. De kapitein zorgt ervoor dat de afzonderlijk geregistreerde gewichten zodanig worden gerapporteerd dat dubbele telling wordt voorkomen. Incidentele bijvangsten van zeedieren worden geregistreerd met gebruikmaking van de code BY_CATCH. In voorkomend geval worden in zee vrijgelaten zeedieren geregistreerd met de algemene code RELEASED.

Gegevenselement	Verplicht (M), Optioneel (O) en CIF (verplicht indien van toepassing)	Beschrijving en/of tijdstip van de te registreren informatie
		Er wordt gebruikgemaakt van de soortcodes die beschikbaar zijn op de webpagina van het register van stamgegevens (Master Data Register) op de visserijwebsite van de Europese Commissie.
(25) Incidentele bijvangsten van kwetsbare soorten	CIF incidentele bijvangsten van kwetsbare soorten	De teruggooi van kwetsbare soorten wordt gerapporteerd, waarbij ten minste de volgende gegevens worden verstrekt: — de FAO-drielettercode van de soort; — de hoeveelheden in kilogram levend gewicht en/of, indien van toepassing, het aantal exemplaren ([3]). De teruggooi wordt afzonderlijk gerapporteerd voor gewonde, dode en levend teruggezette vangsten. De reden voor de teruggooi wordt ook geregistreerd met gebruikmaking van de codes die zijn vermeld op de webpagina van het register van stamgegevens (Master Data Register) van de Europese Commissie. Er wordt gebruikgemaakt van de soortcodes die beschikbaar zijn op de webpagina van het register van stamgegevens (Master Data Register) op de visserijwebsite van de Europese Commissie.
(26) Vangsten die worden overgeladen en na overlading aan boord worden gebracht	CIF overlading	Ten minste de volgende gegevens over de overgeladen visserijproducten en de vangsten aan boord na overlading worden gerapporteerd: — de FAO-drielettercode van de soort; — het geraamd productgewicht in kilogram; — het geraamd levendgewichtequivalent in kilogram en/of, indien van toepassing, het aantal exemplaren ([3]); — de omrekeningsfactor voor het berekenen van het levendgewichtequivalent overeenkomstig artikel 28 van deze verordening voor visserijproducten; — de aanbiedingsvorm van de vis met gebruikmaking van de codes in tabel 1 van bijlage I; — de staat van verwerking met gebruikmaking van de codes in tabel 2 van bijlage I; — grootteklasse: wettelijk vereiste maat (LSC) of kleiner dan de minimuminstandhoudingsreferentiegrootte (BMS); — Het geografische gebied waar de vangsten zijn gedaan. Voor visserijproducten die zijn overgeladen en die met gebruikmaking van door de bevoegde autoriteiten van de lidstaten goedgekeurde systemen zijn gewogen, hetzij op het vangstvaartuig, het overladende vaartuig of het ontvangende vissersvaartuig, wordt het resultaat van de weging van de hoeveelheden van elke soort in kilogram levend gewicht geregistreerd als de geraamde hoeveelheid.

Gegevenselement	Verplicht (M), Optioneel (O) en CIF (verplicht indien van toepassing)	Beschrijving en/of tijdstip van de te registreren informatie
		In andere gevallen wordt het geraamde productgewicht (in kilogram) vermeld. Als de vangsten of visserijproducten in manden, kisten, bakken, dozen, zakken of andere containers, of in blokken worden bewaard, wordt het nettogewicht van de eenheid ook in kilogram productgewicht geregistreerd, alsmede het precieze aantal van dergelijke eenheden. Wanneer de vangsten door andere vissersvaartuigen dan vangstvaartuigen worden overgeladen, wordt ook het aan de vangst verbonden unieke identificatienummer van de visreis geregistreerd. Er wordt gebruikgemaakt van de soortcodes die beschikbaar zijn op de webpagina van het register van stamgegevens (Master Data Register) op de visserijwebsite van de Europese Commissie.
(27) Aangelande vangsten	CIF aanlanding	Ten minste de volgende gegevens over de aangelande visserijproducten worden gerapporteerd: — de FAO-drielettercode van de soort; — productgewicht in kilogram voor visserijproducten; — levendgewichtequivalent in kilogram en/of, indien van toepassing, het aantal exemplaren ([3]); — de omrekeningsfactor voor het berekenen van het levendgewichtequivalent overeenkomstig artikel 28 van deze verordening voor visserijproducten; — aanbiedingsvorm van de vis met gebruikmaking van de codes in tabel 1 van bijlage I voor visserijproducten; — staat van verwerking met gebruikmaking van de codes in tabel 2 van bijlage I voor visserijproducten; — grootteklasse: wettelijk vereiste maat (LSC) of kleiner dan de minimuminstandhoudingsreferentiegrootte (BMS); — het aan de vangst verbonden unieke identificatienummer van de visreis (identificatie visreis); — het geografische gebied waar de vangsten zijn gedaan. Onverminderd de resultaten van een inspectie wordt, wanneer visserijproducten zijn gewogen met gebruikmaking van door de bevoegde autoriteiten van de lidstaten goedgekeurde systemen, hetzij op het vangstvaartuig, het overladende vaartuig of het ontvangende vissersvaartuig, het werkelijke gewicht van de aangelande hoeveelheden aangegeven in kilogram productgewicht en het levendgewichtequivalent.

Gegevenselement	Verplicht (M), Optioneel (O) en CIF (verplicht indien van toepassing)	Beschrijving en/of tijdstip van de te registreren informatie
		Als de visserijproducten in manden, kisten, bakken, dozen, zakken of andere containers, of in blokken worden bewaard, wordt het nettogewicht van de eenheid ook in kg productgewicht geregistreerd, alsmede het precieze aantal van die eenheden. Er wordt gebruikgemaakt van de soortcodes die beschikbaar zijn op de webpagina van het register van stamgegevens (Master Data Register) op de visserijwebsite van de Europese Commissie.
(28) Aan boord gehouden vangsten en visserijproducten bij vertrek	CIF	Wanneer vangsten van een vorige visreis bij vertrek uit een haven of vanaf een aanlandingsplaats aan boord worden gehouden, worden ten minste de volgende gegevens over de vangsten en visserijproducten gerapporteerd: — de FAO-drielettercode van de soort; — geraamd productgewicht in kilogram voor visserijproducten; — het geraamd levendgewichtequivalent in kilogram en/of, indien van toepassing, het aantal exemplaren ([3]); — de omrekeningsfactor voor het berekenen van het levendgewichtequivalent overeenkomstig artikel 28 van deze verordening voor visserijproducten; — aanbiedingsvorm van de vis met gebruikmaking van de codes in tabel 1 van bijlage I voor visserijproducten; — staat van verwerking met gebruikmaking van de codes in tabel 2 van bijlage I voor visserijproducten; — grootteklasse: wettelijk vereiste maat (LSC) of kleiner dan de minimuminstandhoudingsreferentiegrootte (BMS); — het aan de vangst verbonden unieke identificatienummer van de visreis (identificatie visreis); — het geografische gebied waar de vangsten zijn gedaan. Als de visserijproducten in manden, kisten, bakken, dozen, zakken of andere containers, of in blokken worden bewaard, wordt het nettogewicht van de eenheid ook in kg productgewicht geregistreerd, alsmede het precieze aantal van die eenheden. Wanneer de vangsten zijn gewogen met gebruikmaking van door de bevoegde autoriteiten van de lidstaten goedgekeurde systemen, wordt het resultaat van de weging, uitgedrukt in kilogram levend gewicht voor elke soort, als de geschatte hoeveelheid geregistreerd.

Gegevenselement	Verplicht (M), Optioneel (O) en CIF (verplicht indien van toepassing)	Beschrijving en/of tijdstip van de te registreren informatie
		Er wordt gebruikgemaakt van de soortcodes die beschikbaar zijn op de webpagina van het register van stamgegevens (Master Data Register) op de visserijwebsite van de Europese Commissie.
(29) In eerdere kennisgevingen gerapporteerde vangsten	M	Ten minste de volgende gegevens over de vangsten aan boord en de vangsten die worden overgeladen of aangeland, worden gerapporteerd: — de FAO-drielettercode van de soort. de code MZZ wordt gebruikt om nulvangsten te rapporteren; — geraamd productgewicht in kilogram voor visserijproducten; — geraamd levendgewichtequivalent in kilogram; — de omrekeningsfactor voor het berekenen van het levendgewichtequivalent overeenkomstig artikel 28 van deze verordening voor visserijproducten; — aanbiedingsvorm van de vis met gebruikmaking van de codes in tabel 1 van bijlage I voor visserijproducten; — staat van verwerking met gebruikmaking van de codes in tabel 2 van bijlage I voor visserijproducten; — grootteklasse: wettelijk vereiste maat (LSC) of kleiner dan de minimuminstandhoudingsreferentiegrootte (BMS); — het aan de vangst verbonden unieke identificatienummer van de visreis (identificatie visreis); — het geografische gebied waar de vangsten zijn gedaan. Als de vangsten of visserijproducten in manden, kisten, bakken, dozen, zakken of andere containers, of in blokken worden bewaard, wordt het nettogewicht van de eenheid ook in kilogram levend gewicht geregistreerd, alsmede het precieze aantal van dergelijke eenheden. Wanneer de vangsten door andere vissersvaartuigen dan de vangstvaartuigen worden overgeladen of aangeland, wordt ook het aan de vangst verbonden unieke identificatienummer van de visreis geregistreerd. In geval van overlading doen zowel het overladende als het ontvangende vaartuig deze kennisgeving.
(30) Datum en tijdstip van de start en het einde van de weging	CIF aanlanding	De datum en het tijdstip van de start (wanneer het wegen langer dan 24 uur duurt) en het einde van de weging worden in het logboek geregistreerd. De datum en het tijdstip (waaronder ten minste uren en minuten) worden vermeld in UTC.

Gegevenselement	Verplicht (M), Optioneel (O) en CIF (verplicht indien van toepassing)	Beschrijving en/of tijdstip van de te registreren informatie
(31) Naam of identificatienummer van de marktdeelnemer (verantwoordelijk voor het wegen)	CIF aanlanding	Naam of identificatienummer van de in artikel 60, lid 5, van Verordening (EG) nr. 1224/2009 bedoelde marktdeelnemer.
In het logboek gerapporteerde informatie over meldingen van het binnenvaren en verlaten van het gebied	CIF	Verplicht te melden bij het binnenvaren of verlaten van de wateren van derde landen of ROVB-zones.
(32) Datum en tijdstip van binnenvaren of verlaten	M	Telkens wanneer een vaartuig de wateren onder de jurisdictie van een derde land of een door een ROVB beheerd gebied binnenvaart of verlaat, wordt het tijdstip van het overschrijden van de grens geregistreerd. De datum en het tijdstip (waaronder ten minste uren en minuten) worden vermeld in UTC. De datum en het tijdstip van verzending van deze informatie van het vaartuig naar de vlaggenstaat worden eveneens geregistreerd en gerapporteerd.
(33) Gebied	M	De code van de zone die onder de jurisdictie van een derde land valt of door een ROVB wordt beheerd. Er wordt gebruikgemaakt van de codes die beschikbaar zijn in het register van stamgegevens (Master Data Register) op de website van de Europese Commissie.
(34) Vangsten aan boord	M	Ten minste de volgende gegevens over de vangsten aan boord worden gerapporteerd: — de FAO-drielettercode van de soort; de code MZZ wordt gebruikt om nulvangsten te rapporteren; — (geraamd) levendgewichtequivalent in kilogram; — grootteklasse: wettelijk vereiste maat (LSC) of kleiner dan de minimuminstandhoudingsreferentiegrootte (BMS); — het geografische gebied waar de vangsten zijn gedaan.
(35) Positie van het punt van binnenvaren/verlaten	M	De geografische positie van het punt van binnenvaren of verlaten van het gebied met gebruikmaking van de coördinaten van de lengte- en breedtegraad op basis van het wereldgeodesiesysteem - 1984 (World Geodetic System 1984), tot op vier decimalen nauwkeurig en met een foutenmarge van minder dan 50 meter. De positie op het tijdstip van verzending van deze informatie van het vaartuig naar de vlaggenstaat wordt eveneens geregistreerd en gerapporteerd.

Gegevenselement	Verplicht (M), Optioneel (O) en CIF (verplicht indien van toepassing)	Beschrijving en/of tijdstip van de te registreren informatie
(36) Doelsoorten	CIF	Indien vereist door de partij die de visserij beheert in het gebied waarvoor de kennisgeving wordt verzonden. De FAO-drielettercode van de soort.
(37) Geplande activiteit	CIF	Indien vereist door de partij die de visserij beheert in het gebied waarvoor de kennisgeving wordt verzonden. Bij het binnenvaren van een gebied worden de geplande activiteiten in dat gebied gerapporteerd. Er wordt gebruikgemaakt van de codes die beschikbaar zijn in het register van stamgegevens (Master Data Register) op de website van de Europese Commissie.
In het logboek gerapporteerde informatie over de visserij-inspanning		
(38) Datum en tijdstip van binnenvaren of verlaten	M	Telkens wanneer een inspanningszone wordt binnengevaren of verlaten, worden de datum en het tijdstip van het overschrijden van de grens geregistreerd. De datum en het tijdstip (waaronder ten minste uren en minuten) worden vermeld in UTC. Bij het uitvoeren van transzonale activiteiten ([5]) worden voor elke dag de datum en het tijdstip van het eerste binnenvaren en het laatste verlaten geregistreerd.
(39) Inspanningszone	M	De code van de inspanningszone. Er wordt gebruikgemaakt van de codes die beschikbaar zijn in het register van stamgegevens (Master Data Register) op de website van de Europese Commissie.
(40) Vangsten aan boord	M	Ten minste de volgende gegevens over de vangsten aan boord worden gerapporteerd: — de FAO-drielettercode van de soort. de code MZZ wordt gebruikt om nulvangsten te rapporteren; — (geraamd) levendgewichtequivalent in kilogram; — grootteklasse: wettelijk vereiste maat (LSC) of kleiner dan de minimuminstandhoudingsreferentiegrootte (BMS); — het geografische gebied waar de vangsten zijn gedaan.
(41) Positie van het punt van binnenvaren of verlaten	M	De geografische positie van elke activiteit met gebruikmaking van de coördinaten van de lengte- en breedtegraad op basis van het wereldgeodesiesysteem - 1984 (World Geodetic System 1984), tot op vier decimalen nauwkeurig en met een foutenmarge van minder dan 50 meter. Bij het uitvoeren van transzonale activiteiten[27] wordt voor elke dag de positie van het punt van eerste binnenvaren en het laatste verlaten geregistreerd.

Gegevenselement	Verplicht (M), Optioneel (O) en CIF (verplicht indien van toepassing)	Beschrijving en/of tijdstip van de te registreren informatie
(42) Soort of groep van soorten	CIF het voornemen om visserijactiviteiten uit te voeren	De soort of groep van soorten, zoals gedefinieerd in de betrokken inspanningsregeling. Er wordt gebruikgemaakt van de codes die beschikbaar zijn in het register van stamgegevens (Master Data Register) op de website van de Europese Commissie.
(43) Geplande activiteit	M	De geplande activiteiten in dat gebied worden gerapporteerd. Er wordt gebruikgemaakt van de codes die beschikbaar zijn in het register van stamgegevens (Master Data Register) op de website van de Europese Commissie.
(44) Positie van elke uitzetting/trek	CIF het vaartuig gebruikt passief vistuig	De geografische positie van elke uitzetting, verplaatsing of trek met gebruikmaking van de coördinaten van de lengte- en breedtegraad op basis van het wereldgeodesiesysteem - 1984 (World Geodetic System 1984), tot op vier decimalen nauwkeurig en met een foutenmarge van minder dan 50 meter.

([1]) De statistische vakken van de ICES vormen een raster voor het gebied tussen 36° NB en 85° 30′ NB en 44° WL en 68° 30′ OL. De rijen voor de breedtegraden, met intervallen van telkens 30′, zijn genummerd van 01 tot 99 (twee cijfers). De kolommen voor de lengtegraden, met intervallen van telkens 1°, zijn gecodeerd volgens een alfanumeriek systeem, dat met A0 begint en, met gebruikmaking van telkens een andere letter (uitgezonderd I) voor elk blok van 10°, tot M8 gaat.

([2]) Het nummer van een rechthoek in het statistische raster van GFCM is een code van vijf tekens: i) De breedtegraad wordt aangegeven met een code van drie tekens (één letter en twee cijfers). De breedtegraad gaat van M00 (30° N) tot M34 (47° 30′ N), ii) De lengtegraad wordt weergegeven door een code bestaande uit een letter en een cijfer. Daarbij gaan de letters van A tot en met J en de cijfers per letter van 0 tot en met 9. De code gaat van A0 (6° WL) tot J5 (42° OL).

([3]) In de Oostzee (alleen voor zalm) en in het GFCM-gebied (alleen voor tonijn, zwaardvis en over grote afstanden trekkende haaien) en, indien van toepassing, in andere gebieden wordt ook het aantal vissen per visserijactiviteit geregistreerd.

([4]) Vrijstellingen van de aanlandingsverplichting: als bedoeld in artikel 15, leden 4 en 5, van Verordening (EU) nr. 1380/2013 van het Europees Parlement en de Raad van 11 december 2013 inzake het gemeenschappelijk visserijbeleid, als gewijzigd bij Verordening (EU) 2015/812 van het Europees Parlement en de Raad van 20 mei 2015, en met name:
- soorten waarop niet mag worden gevist en die in een op het gebied van het gemeenschappelijk visserijbeleid vastgestelde rechtshandeling van de Unie als dusdanig worden omschreven;
- soorten waarvoor wetenschappelijk vaststaat dat zij hoge overlevingskansen hebben, rekening houdend met de kenmerken van het vistuig, de visserijpraktijk en het ecosysteem;
- vangsten die onder de de-minimisvrijstelling vallen;
- vis die door predatoren toegebrachte schade vertoont.

([5]) Transzonale activiteit betekent dat het vaartuig binnen een afstand blijft van ten hoogste vijf zeemijl vanaf de grens tussen twee inspanningszones.

BIJLAGE XVI

CODES VOOR VISTUIG EN VISSERIJACTIVITEITEN

Type vistuig	Kolom 1 Code	Kolom 2 Minimumeisen voor grootte/aantal (meter) (verplicht, tenzij anders is bepaald)
Trawlnetten		
Bodemottertrawl	OTB	Model van de trawl (optioneel) en omtrek van de opening
Kreeftentrawl	TBN	
Garnalentrawl	TBS	
Bodemspantrawl	PTB	
Boomkor	TBB	Boomlengte en aantal bomen dat door het vaartuig wordt gesleept
Dubbele bodemottertrawl	OTT	Model van de trawl (optioneel); omtrek van de opening van elke trawl; en het aantal sleepnetten dat tegelijkertijd door het vaartuig wordt gesleept
Meervourdige bodemottertrawl	OTP	
Bodemtrawls (niet elders genoemd)	TB	
Pelagische ottertrawl	OTM	Model van de trawl (optioneel); en omtrek van de opening
Pelagische spantrawl	PTM	
Zegens		
Deense zegen	SDN	Totale lengte en maximale hoogte van de zegenlijnen
Schotse zegen	SSC	
Spanzegen	SPR	
Zegennetten (niet elders genoemd)	SX	
Bootzegen	SV	
Landzegen	BS	
Omsluitingsnetten		
Ringzegen	PS	Lengte en (maximale) hoogte van de netten
Door één vaartuig bediende ringzegen	PS1	
Door twee vaartuigen bediende ringzegen	PS2	

Type vistuig	Kolom 1 Code	Kolom 2 Minimumeisen voor grootte/aantal (meter) (verplicht, tenzij anders is bepaald)
Ringzegens zonder sluitlijn (lampara)	LA	
Omsluitnetten (niet elders genoemd)	SUX	
Kruisnetten		
Draagbare kruisnetten	LNP	Maximale omtrek van elk net en aantal gebruikte netten (indien >1)
Vanaf een schip bediend kruisnet	LNB	
Vanaf de wal bediende kruisnetten	LNS	
Kruisnetten (niet elders genoemd)	LN	
Vallende Netten		
Werpnetten	FCN	Maximale omtrek van alle netten/inrichtingen en aantal gebruikte netten/apparaten (indien >1)
Kooien/lantaarnnetten	FCO	
Vallende netten (niet elders genoemd)	FG	
Dreggen		
Gesleepte dreg	DRB	Breedte van elke dreg en aantal gebruikte dreggen (indien > 1)
Handdreg	DRH	
Motordreg	DRM	
Dreg (niet elders genoemd)	DRX	
Kieuwnetten En Warnetten		
Kieuwnetten (niet elders genoemd)	GN	Totale lengte ([1]) en hoogte van de netten
Geankerd kieuwnet (staand)	GNS	
Kieuwnetten (drijvend)	GND	
Kieuwnetten (omringend)	GNC	
Staande kieuwnetten (met palen)	GNF	
Gecombineerde kieuwnetten en schakels	GTN	

Type vistuig	Kolom 1 Code	Kolom 2 Minimumeisen voor grootte/aantal (meter) (verplicht, tenzij anders is bepaald)
Schakelnetten	GTR	
Kieuwnetten en warnetten (niet elders genoemd)	GEN	
Vallen		
Korven	FPO	Aantal gebruikte korven (bv. kubben) ([1])
Fuiken	FYK	Totale lengte en hoogte van vleugels en stokken van elke fuik; en aantal gebruikte fuiken
Ankerkuilen	FSN	Lengte en hoogte van het frame
Barrières, staande netten, weren enz.	FWR	Totale lengte en hoogte
Luchtnetten	FAR	Lengte en hoogte onder water; lengte en hoogte bovengronds
Vaste onbedekte kommen	FPN	Totale lengte en hoogte van vleugels en voorstokken
Vallen (niet elders genoemd)	FIX	Afmetingen en beschrijving van elk vistuig; aantal stuks gebruikt vistuig
Haken en lijnen		
Handlijnen en hengelsnoeren (met de hand bediend)	LHP	Totaal aantal lijnen ([1]); totaal aantal haken ([1]); en de omvang van de gebruikte haken
Lijnen en hengelsnoeren (machinaal)	LHM	
Verticale lijnen	LVT	
Sleeplijnen	LTL	
Haken en lijnen (niet elders genoemd)	LX	
Grondbeugen	LLS	Totale lengte van de lijnen ([1]); totaal aantal haken ([1]); en de omvang van de gebruikte haken
Drijvende beugen	LLD	
Beuglijnen (niet elders genoemd)	LL	
Diverse soorten vistuig		
Harpoenen	HAR	Afmetingen en beschrijving van elk vistuig; aantal stuks gebruikt vistuig
Handgereedschap (moersleutels, klemmen, tangen, harken, spiesen)	MHI	
Pompen	MPM	
Schuifhamen	MPN	

Type vistuig	Kolom 1 Code	Kolom 2 Minimumeisen voor grootte/aantal (meter) (verplicht, tenzij anders is bepaald)
Schepnetten	MSP	
Drive-in-netten	MDR	
Duiken	MDV	
Oogstmachines (niet elders genoemd)	HMX	
Vistuig (niet elders genoemd)	MIS	

([1]) Wanneer de kapitein van het vaartuig de geaggregeerde vangsten van meerdere visserijactiviteiten (trekken) rapporteert, worden de gegevens over de afmetingen van het vistuig gecumuleerd, d.w.z. de som van het totaal dat bij elke trek is gebruikt.

BIJLAGE XVII

NORMEN VOOR ELEKTRONISCHE GEGEVENSUITWISSELING

Het formaat voor de elektronische gegevensuitwisseling is gebaseerd op norm P1000 van het UN/CEFACT. De gegevensuitwisselingen die op soortgelijke bedrijfsactiviteiten betrekking hebben, worden gegroepeerd in domeinen en nader omschreven in de documenten met de specificaties van de bedrijfsmatige vereisten (BRS — Business Requirements Specifications).

De volgende normen zijn beschikbaar:

P1000 – 1; algemene beginselen

P1000 – 2; domein vaartuig

P1000 – 3; domein visserijactiviteiten

P1000 – 5; domein verkoop

P1000 – 7; domein vaartuigpositie

P1000 – 8; domein inspectie en bewaking

P1000 – 9; domein visvergunning, machtiging en vergunning

P1000 – 10; domein Master Data Management

P1000 – 12; domein geaggregeerde vangstgegevens

De BRS-documenten en de omzetting in computerleesbare vorm (de XML-schemadefinitie) zijn beschikbaar op de webpagina van het register van stamgegevens (Master Data Register) op de visserijwebsite van de Europese Commissie. Op die website staan ook de uitvoeringsdocumenten die voor de gegevensuitwisseling moeten worden gebruikt.

BIJLAGE XVIII

LIJST VAN MINIMUMGEGEVENS DIE DE BASIS VORMEN VOOR HET JAARVERSLAG OVER DE CONTROLE EN INSPECTIES MET BETREKKING TOT DE TOEPASSING VAN ARTIKEL 93 TER VAN VERORDENING (EG) NR. 1224/2009

(1) Bestaande beschikbare middelen voor controle en inspecties

(a) Aantal inspectievaartuigen voor visserijcontrole

i. Aantal voor inspectie bestemde vaartuigen

ii. Aantal niet speciaal voor inspectie bestemde vaartuigen

iii. Percentage van de aan visserijcontroletaken bestede tijd

(b) Aantal officiële luchtvaartuigen voor visserijcontrole en -bewaking

i. Aantal voor inspectie bestemde luchtvaartuigen

ii. Aantal niet speciaal voor inspectie bestemde luchtvaartuigen

iii. Percentage aan visserijcontrole en -bewaking gespendeerde werkuren

(c) Aantal officiële op afstand bestuurde luchtvaartuigsystemen (RPAS) voor visserijcontrole en -bewaking

(d) Aantal andere controle- en inspectiemiddelen voor visserijcontrole en -bewaking (specificeer het type andere controle- en inspectiemiddelen)

(e) Aantal bevoegde personen voor het uitvoeren van inspecties (voltijdsequivalent)

(f) De begrotingstoewijzing aan bestaande middelen die beschikbaar zijn voor visserijcontrole en -bewaking voor de volgende categorieën

i. Personele middelen

ii. Uitrusting (voor elk van de punten a. tot en met d.)

iii. Opleiding

(2) Uitgevoerde controles en inspecties

(a) Aantal controles en inspecties uitgevoerd op zee

(b) Aantal uitgevoerde controles en inspecties van overladingen

(c) Aantal controles en inspecties uitgevoerd in de haven/bij aanlanding

(d) Aantal uitgevoerde controles en inspecties van markten

(e) Aantal uitgevoerde controles en inspecties van transportvoertuigen

(f) Aantal uitgevoerde controles en inspecties van hulpvaartuigen

(g) Aantal uitgevoerde controles en inspecties van vistuig op zee

(h) Aantal uitgevoerde controles en inspecties van een marktdeelnemer die zonder vaartuig vist

(i) Aantal uitgevoerde controles en inspecties van blauwvintonijnkwekerijen

(j) Aantal uitgevoerde controles en inspecties van de recreatievisserij op zee

(k) Aantal uitgevoerde controles en inspecties die niet onder de punten a. tot en met j. vallen. (Geef details)

(3) Geconstateerde en bevestigde inbreuken, met inbegrip van ernstige inbreuken *(Vermeld: a) het type van elke inbreuk, b) de rechtsgrondslag, c) of de inbreuk betrekking had op een rechtspersoon of een natuurlijke persoon, d) eventuele vervolgmaatregelen (i) administratieve/strafrechtelijke sanctie, ii) type begeleidende sanctie, iii) verwijzing naar onmiddellijke handhavingsmaatregel), e) het aantal punten, indien van toepassing (i. per kapitein, ii. per vergunninghouder) en f) in behandeling/gesloten/verjaard)*

(a) Aantal geconstateerde inbreuken

(b) Aantal geconstateerde ernstige inbreuken

(c) Aantal bevestigde inbreuken

(d) Aantal bevestigde ernstige inbreuken

BIJLAGE XIX

INSTRUCTIES VOOR HET INVULLEN EN INDIENEN VAN EEN VERKOOPDOCUMENT

De volgende minimumgegevens worden in het verkoopdocument vermeld, overeenkomstig de artikelen 62 en 64 van Verordening (EG) nr. 1224/2009 en titel III, hoofdstuk IV, van de onderhavige verordening. Dit laat eventuele aanvullende eisen op grond van de GVB-regels of van de nationale autoriteiten van een lidstaat of een derde land onverlet, met inbegrip van de mogelijkheid voor de bevoegde autoriteiten van de vlaggenlidstaat om, indien nodig, de beschikbare gegevens aan te vullen voordat deze worden uitgewisseld.

Gegevenselement	Verplicht (M), Optioneel (O) en CIF (verplicht indien van toepassing)	Beschrijving van de te registreren informatie
Identificatienummer verkoop		
(1) Uniek identificatienummer	M	Een uniek identificatienummer voor het verkoopdocument.
(2) Land	M	Het land waar de verkoop plaatsvindt, wordt vermeld in de drieletterige ISO-landcode.
(3) Locatie	M	De haven of aanlandingsplaats waar de verkoop plaatsvindt. Deze wordt geregistreerd met gebruikmaking van de codes die zijn vermeld op de webpagina van het register van stamgegevens (Master Data Register) op de visserijwebsite van de Europese Commissie.
(4) Prijs	M	Totale prijs van de transactie in dit document, uitgezonderd belastingen, uitgedrukt in een geldwaarde met maximaal 2 decimalen, en de gebruikte valuta.
(5) Verzender	M	Het btw-nummer van de verzender, het fiscaal identificatienummer of een ander uniek identificatienummer van de verzender.
(6) Naam koper	M	Naam en volledig adres (straatnaam, huisnummer, plaats, postcode, lidstaat of derde land) van de eerste koper (natuurlijke of rechtspersoon).
(7) Identificatienummer koper	M	Het btw-nummer van de koper, het fiscaal identificatienummer of een ander uniek identificatienummer van de koper.
(8) Naam aanbieder	M	Naam en volledig adres (straatnaam, huisnummer, plaats, postcode, lidstaat of derde land) van de marktdeelnemer of kapitein van het vangstvaartuig en, indien verschillend, dezelfde gegevens van de verkoper.
(9) Identificatienummer aanbieder	M	Het btw-nummer van de aanbieder, het fiscaal identificatienummer of een ander uniek identificatienummer van de aanbieder wordt verstrekt.

Gegevenselement	Verplicht (M), Optioneel (O) en CIF (verplicht indien van toepassing)	Beschrijving van de te registreren informatie
(10) Naam marktdeelnemer	M	Naam en volledig adres (straatnaam, huisnummer, plaats, postcode, lidstaat of derde land) of een identificatienummer van de marktdeelnemer die verantwoordelijk is voor de weging overeenkomstig artikel 60, lid 5, van Verordening (EG) nr. 1224/2009.
(11) Datum	M	De datum waarop de verkoop plaatsvindt. Dit wordt vermeld in UTC.
(12) Tijdstip	O	Het tijdstip (met minstens uren en minuten) waarop de verkoop plaatsvindt. Dit wordt vermeld in UTC.
(13) Verkooppartij	O	Verwijzing naar het betrokken visproduct.
(14) Referentie van de factuur	O	Een referentienummer van de factuur of de verkoopovereenkomst, zoals bepaald door de lidstaat waar de transactie plaatsvindt.
(15) Referentie van de aangifte van overname	CIF	Verwijzing naar de desbetreffende aangifte van overname.
(16) Identificatienummer product	M	Voor alle producten waarvoor gemeenschappelijke handelsnormen gelden, worden ten minste de volgende gegevens gerapporteerd: — de FAO-drielettercode van de soort; — productgewicht in kilogram, gespecificeerd naar de aanbiedingsvorm en de staat van verwerking van het product of, in voorkomend geval, het aantal exemplaren ([1]); — gebruik/bestemming van de vis. Deze wordt geregistreerd met gebruikmaking van de codes die zijn vermeld op de webpagina van het register van stamgegevens (Master Data Register) op de visserijwebsite van de Europese Commissie. Voor BMS-soorten mag de bestemming niet voor directe menselijke consumptie zijn; — aanbiedingsvorm van de vis met gebruikmaking van de codes in tabel 1 van bijlage I voor visserijproducten; — staat van verwerking met gebruikmaking van de codes in tabel 2 van bijlage I voor visserijproducten; — grootteklasse: wettelijk vereiste maat (LSC) of kleiner dan de minimuminstandhoudingsreferentiegrootte (BMS). Voor visserijproducten onder de minimuminstandhoudingsreferentiegrootte, de hoeveelheden uitgedrukt in kilogram nettogewicht, of, in voorkomend geval, het aantal exemplaren.

Gegevenselement	Verplicht (M), Optioneel (O) en CIF (verplicht indien van toepassing)	Beschrijving van de te registreren informatie
		Als de visserijproducten in manden, kisten, bakken, dozen, zakken of andere containers, of in blokken worden bewaard, wordt het nettogewicht van de eenheid ook in kg productgewicht geregistreerd, alsmede het precieze aantal van die eenheden.
Vaartuig transportmiddel		
(17) CFR-nummer of Intern Registratienummer (IR)	CIF	CFR-nummer van het vissersvaartuig, indien vereist door Uitvoeringsverordening (EU) 2017/218. Voor alle andere vaartuigen moet in plaats daarvan een uniek intern nationaal registratienummer worden opgegeven.
(18) Naam van het vaartuig	CIF	De naam van het vaartuig, indien beschikbaar.
(19) Externe identificatie	M	Havencodes en -nummers, overeenkomstig artikel 7, lid 1, punt a), van de onderhavige verordening.
(20) Land van vaartuig	M	Vlaggenstaat van het vissersvaartuig.
(21) Contactpersoon	O	Naam en volledig adres (straatnaam, huisnummer, plaats, postcode, lidstaat of derde land) van de kapitein van het vaartuig.
Visserijactiviteit		
(22) Uniek identificatienummer van de visreis (identificatie visreis)	M	De EU-identificatie visreis die overeenkomt met de betrokken visserijproducten. Wanneer een specifieke identificatie visreis van een derde land of ROVB vereist is, wordt deze identificatie visreis ook verstrekt.
(23) Geografisch vangstgebied	M	Locatie waar het grootste deel van de vangst is gedaan tijdens een visserijactiviteit zoals bedoeld in bijlage XV, punt 21, van de onderhavige verordening. Het vangstgebied wordt ten minste tot het niveau beschreven dat vereist is volgens de traceerbaarheidsregels in artikel 58, lid 5, punt e), van Verordening (EG) nr. 1224/2009. Wanneer verkoopdocumenten worden gebruikt voor het rapporteren van vangsten overeenkomstig artikel 33, leden 1 en 3, van Verordening (EG) nr. 1224/2009, moet het vangstgebied voldoen aan de minimale vereisten voor het monitoren van het quotumgebruik en de visserijinspanning. Er wordt gebruikgemaakt van de codes die beschikbaar zijn op de webpagina van het register van stamgegevens (Master Data Register) op de visserijwebsite van de Europese Commissie.

Gegevenselement	Verplicht (M), Optioneel (O) en CIF (verplicht indien van toepassing)	Beschrijving van de te registreren informatie
Aanlanding		
(24) Locatie	M	Voor het registreren van de haven of aanlandingsplaats worden de codes gebruikt die zijn vermeld op de webpagina van het register van stamgegevens (Master Data Register) op de visserijwebsite van de Europese Commissie.
25) Datum van de aanlanding	M	De datum van de start en de datum van het einde van de activiteit worden geregistreerd wanneer de activiteit langer dan 24 uur heeft geduurd. Dit wordt vermeld in UTC.
(26) Tijdstip van de aanlanding	O	Het tijdstip (met ten minste uren en minuten) van de start en het tijdstip van het einde van de activiteit worden geregistreerd wanneer de activiteit langer dan 24 uur heeft geduurd. Dit wordt vermeld in UTC.

([1]) In de Oostzee (alleen voor zalm) en in het GFCM-gebied (alleen voor tonijn, zwaardvis en over grote afstanden trekkende haaien) en, indien van toepassing, in andere gebieden wordt ook het aantal vissen per visserijactiviteit geregistreerd.