I

(Πράξεις για την ισχύ των οποίων απαιτείται δημοσίευση)

ΚΑΝΟΝΙΣΜΟΣ (ΕΚ) αριθ. 2555/2001 ΤΟΥ ΣΥΜΒΟΥΛΙΟΥ

της 18 Δεκεμβρίου 2001

περί καθορισμού, για το 2002, για ορισμένα αποθέματα ιχθύων και ομάδες αποθεμάτων ιχθύων, των αλιευτικών δυνατοτήτων και των συναφών όρων στα κοινοτικά ύδατα και, για τα κοινοτικά σκάφη, σε άλλα ύδατα όπου απαιτούνται περιορισμοί αλιευμάτων

ΤΟ ΣΥΜΒΟΥΛΙΟ ΤΗΣ ΕΥΡΩΠΑΪΚΗΣ ΕΝΩΣΗΣ,

Έχοντας υπόψη:

τη συνθήκη για την ίδρυση της Ευρωπαϊκής Κοινότητας,

τον κανονισμό (ΕΟΚ) αριθ. 3760/92 του Συμβουλίου, της 20ής Δεκεμβρίου 1992, για τη θέσπιση κοινοτικού συστήματος για την αλιεία και την υδατοκαλλιέργεια [1], και ιδίως το άρθρο 8 παράγραφος 4,

τον κανονισμό (ΕΚ) αριθ. 66/98 του Συμβουλίου, της 18ης Δεκεμβρίου 1997, για τη θέσπιση ορισμένων μέτρων διατήρησης και ελέγχου που ισχύουν για τις αλιευτικές δραστηριότητες στην Ανταρκτική και για την κατάργηση του κανονισμού (ΕΚ) αριθ. 2113/96 [2], και ιδίως το άρθρο 21,

την πράξη προσχώρησης του 1994, και ιδίως τα άρθρα 121 και 122,

την πρόταση της Επιτροπής,

Εκτιμώντας τα ακόλουθα:

(1) Σύμφωνα με το άρθρο 4 του κανονισμού (ΕΟΚ) αριθ. 3760/92, το Συμβούλιο καλείται να καθορίσει, βάσει των διαθέσιμων επιστημονικών γνωματεύσεων, και ιδίως της έκθεσης της επιστημονικής, τεχνικής και οικονομικής επιτροπής αλιείας, τα αναγκαία μέτρα για την εξασφάλιση της ορθολογικής και υπεύθυνης εκμετάλλευσης των πόρων σε βιώσιμη βάση.

(2) Βάσει των όρων του άρθρου 8 παράγραφος 4 του κανονισμού (ΕΟΚ) αριθ. 3760/92, εναπόκειται στο Συμβούλιο να καθορίσει, σύμφωνα με το άρθρο 4 του κανονισμού αυτού, τα συνολικά επιτρεπόμενα αλιεύματα (ΤΑC) για κάθε τύπο αλιείας ή ομάδα τύπων αλιείας. Οι αλιευτικές δυνατότητες θα πρέπει να κατανεμηθούν στα κράτη μέλη και στις τρίτες χώρες σύμφωνα με το άρθρο 8 παράγραφος 4 σημεία ii) και vi) του εν λόγω κανονισμού.

(3) Για να εξασφαλιστεί η αποτελεσματική διαχείριση των εν λόγω ΤΑC και ποσοστώσεων, θα πρέπει να καθοριστούν οι ειδικοί όροι που διέπουν τις αλιευτικές δραστηριότητες.

(4) Είναι αναγκαίο να θεσπιστούν οι αρχές και ορισμένες διαδικασίες αλιευτικής διαχείρισης σε κοινοτικό επίπεδο, ούτως ώστε τα κράτη μέλη να μπορούν να εξασφαλίζουν τη διαχείριση τών υπό τη σημαία τους σκαφών.

(5) Σύμφωνα με τις διατάξεις του άρθρου 2 του κανονισμού (ΕΚ) αριθ. 847/96 του Συμβουλίου, της 6ης Μαΐου 1996, περί θεσπίσεως συμπληρωματικών όρων για την ετήσια διαχείριση των ΤΑC και των ποσοστώσεων [3], είναι αναγκαίο να σημειωθούν ποια είναι τα αποθέματα που υπόκεινται στα διάφορα μέτρα που καθορίζονται στον κανονισμό αυτό.

(6) Σύμφωνα με τη διαδικασία που προβλέπεται στις συμφωνίες ή στα πρωτόκολλα περί σχέσεων στον αλιευτικό τομέα, η Κοινότητα πραγματοποίησε διαβουλεύσεις σχετικά με τα δικαιώματα αλιείας με το Βασίλειο της Νορβηγίας, την κυβέρνηση της Δανίας, την τοπική κυβέρνηση των νήσων Φερόε [4] και την τοπική κυβέρνηση της Γροιλανδίας [5], τη Δημοκρατία της Ισλανδίας [6], τη Δημοκρατία της Λετονίας [7] και τη Δημοκρατία της Λιθουανίας [8].

(7) Σύμφωνα με το άρθρο 122 της πράξης προσχώρησης του 1994, οι όροι βάσει των οποίων μπορούν να αλιεύονται οι κατανομές που έγιναν στα πλαίσια της προσχώρησης της Αυστρίας, της Φινλανδίας και της Σουηδίας, θα παραμείνουν ταυτόσημοι με εκείνους που εφαρμόζονταν αμέσως πριν από την έναρξη ισχύος της συνθήκης προσχωρήσεως του 1994.

(8) Κατ' εφαρμογή του άρθρου 124 της πράξης προσχώρησης του 1994, οι αλιευτικές συμφωνίες που έχει συνάψει το Βασίλειο της Σουηδίας και η Δημοκρατία της Φινλανδίας με τρίτες χώρες υπάγονται σε κοινοτική διαχείριση. Σύμφωνα με τις συμφωνίες αυτές, η Κοινότητα διεξήγαγε διαβουλεύσεις με τη Δημοκρατία της Πολωνίας και με τη Ρωσική Ομοσπονδία.

---

[1] ΕΕ L 389 της 31.12.1992, σ. 1. Κανονισμός όπως τροποποιήθηκε τελευταία από τον κανονισμό (ΕΚ) αριθ. 1181/98 (ΕΕ L 164 της 9.6.1998, σ. 1).

[2] ΕΕ L 6 της 10.1.1998, σ. 1. Κανονισμός όπως τροποποιήθηκε από τον κανονισμό (ΕΚ) αριθ. 2742/1999 (ΕΕ L 341 της 31.12.1999, σ. 1).

[3] ΕΕ L 115 της 9.5.1996, σ. 3.

[4] ΕΕ L 226 της 29.8.1980, σ. 48.

[5] ΕΕ L 226 της 29.8.1980, σ. 12.

[6] ΕΕ L 29 της 1.2.1985, σ. 9.

[7] ΕΕ L 161 της 2.7.1993, σ. 1.

[8] ΕΕ L 332 της 20.12.1996, σ. 6.

(9) Η Κοινότητα αποτελεί συμβαλλόμενο μέρος σε διάφορους περιφερειακούς οργανισμούς του αλιευτικού τομέα. Αυτοί οι αλιευτικοί οργανισμοί έχουν υποδείξει την επιβολή περιορισμών στα αλιεύματα και άλλους κανόνες διατήρησης για ορισμένα είδη ιχθύων. Οι συστάσεις αυτές θα πρέπει επομένως να υλοποιηθούν από την Κοινότητα.

(10) Η εκτέλεση των αλιευτικών δυνατοτήτων θα πρέπει να ανταποκρίνεται στην αντίστοιχη κοινοτική νομοθεσία, και ιδίως στον κανονισμό (ΕΟΚ) αριθ. 2847/93 του Συμβουλίου, της 12ης Οκτωβρίου 1993, για τη θέσπιση συστήματος ελέγχου της κοινής αλιευτικής πολιτικής [1], τον κανονισμό (ΕΚ) αριθ. 1626/94 του Συμβουλίου, της 27ης Ιουνίου 1994, για τη θέσπιση ορισμένων τεχνικών μέτρων διατήρησης των αλιευτικών πόρων στη Μεσόγειο [2], τον κανονισμό (ΕΚ) αριθ. 1627/94 του Συμβουλίου, της 27ης Ιουνίου 1994, για τη θέσπιση των γενικών διατάξεων για τις ειδικές άδειες αλιείας [3], τον κανονισμό (ΕΚ) αριθ. 66/98, τον κανονισμό (ΕΚ) αριθ. 88/98 του Συμβουλίου, της 18ης Δεκεμβρίου 1997, για τον καθορισμό ορισμένων τεχνικών μέτρων διατήρησης των αλιευτικών πόρων στα ύδατα της Βαλτικής Θάλασσας, των Lille και Store Baelt και του Oresund [4] και τον κανονισμό (ΕΚ) αριθ. 850/98 του Συμβουλίου, της 30ής Μαρτίου 1998, για τη διατήρηση των αλιευτικών πόρων μέσω τεχνικών μέτρων προστασίας των νεαρών θαλάσσιων οργανισμών [5].

(11) Η διάρκεια της εφαρμογής ορισμένων διατάξεων είναι περιορισμένη, έτσι ώστε να παρέχεται η δυνατότητα στην Επιτροπή να θεσπίσει λεπτομερείς κανόνες εφαρμογής του άρθρου 28γ του κανονισμού (ΕΟΚ) αριθ. 2847/93.

(12) Το 2001, η Επιτροπή εξέδωσε μέτρα για την αποκατάσταση των αποθεμάτων γάδου και μπακαλιάρου, αντιστοίχως, με τους κανονισμούς (ΕΚ) αριθ. 2056/2001 [6] και (ΕΚ) αριθ. 1162/2001 [7], και πρόταση κανονισμού που περιλαμβάνει σχέδια ανάκαμψης για τα αποθέματα αυτά. Είναι επομένως αναγκαίο να εξασφαλισθεί ότι τα TAC για το 2002 σχετικά με τα εν λόγω αποθέματα και τα συναφή με αυτά, ανταποκρίνονται στα σχέδια ανάκαμψης.

(13) Και άλλα αποθέματα έχουν ήδη προσδιορισθεί από το ICES ως απαιτούντα σχέδια ανάκαμψης. Για τα αποθέματα αυτά, τα TAC του 2002 θα πρέπει να ανταποκρίνονται στις στρατηγικές ανάκαμψης.

(14) Θα πρέπει να εφαρμοσθούν το 2002 ορισμένα συμπληρωματικά μέτρα σχετικά με τον έλεγχο και τις τεχνικές προϋποθέσεις της αλιείας, προκειμένου να συντείνουν στη διατήρηση των αποθεμάτων ιχθύων.

(15) Για να τηρηθούν οι διεθνείς υποχρεώσεις που ανέλαβε η Κοινότητα ως συμβαλλόμενο μέρος της σύμβασης για τη διατήρηση της θαλάσσιας χλωρίδας και πανίδας της Ανταρκτικής (CCAMLR) και, κατά συνέπεια, για να τηρηθεί η υποχρέωση εφαρμογής των μέτρων που θεσπίζει η επιτροπή της CCAMLR, οι οικείες ημερομηνίες εφαρμογής αντιστοιχούν στην έναρξη των οικείων περιόδων εφαρμογής των TAC, όπως ορίζονται στο παράρτημα 1Z.

(16) Για να διασφαλισθούν οι βιοτικοί πόροι των κοινοτικών αλιέων, έχει μεγάλη σημασία να ανοιχθούν αυτά τα είδη αλιείας την 1η Ιανουαρίου 2002. Δεδομένου του επείγοντος χαρακτήρα του θέματος, επιβάλλεται να χορηγηθεί εξαίρεση από την περίοδο των έξι εβδομάδων που προβλέπεται στην παράγραφο I (3) του πρωτοκόλλου σχετικά με το ρόλο των εθνικών κοινοβουλίων στην Ευρωπαϊκή Ένωση, που προσαρτάται στη συνθήκη για την Ευρωπαϊκή Ένωση και στις συνθήκες για την ίδρυση των Ευρωπαϊκών Κοινοτήτων,

ΕΞΕΔΩΣΕ ΤΟΝ ΠΑΡΟΝΤΑ ΚΑΝΟΝΙΣΜΟ:

ΚΕΦΑΛΑΙΟ I

ΠΕΔΙΟ ΕΦΑΡΜΟΓΗΣ ΚΑΙ ΟΡΙΣΜΟΙ

Άρθρο 1

1. Ο παρών κανονισμός καθορίζει για το έτος 2002, για ορισμένα αποθέματα ιχθύων και ομάδες αποθεμάτων ιχθύων, τις αλιευτικές δυνατότητες που τυγχάνουν εφαρμογής:

i) αφενός, σε σκάφη που φέρουν τη σημαία και είναι νηολογημένα στα κράτη μέλη, στο εξής αποκαλούμενα «κοινοτικά σκάφη» ή «σκάφη ΕΚ», σε ζώνες όπου απαιτούνται περιορισμοί αλιευμάτων και

ii) αφετέρου, σε σκάφη τα οποία φέρουν τη σημαία και είναι νηολογημένα σε τρίτες χώρες, στο εξής αποκαλούμενα «σκάφη τρίτων χωρών», στα ύδατα που υπάγονται στην κυριαρχία ή δικαιοδοσία των κρατών μελών, στο εξής αποκαλούμενα «κοινοτικά ύδατα» ή «ύδατα ΕΚ»

και τους ειδικούς όρους υπό τους οποίους μπορούν να χρησιμοποιούνται οι αλιευτικές αυτές δυνατότητες.

Ωστόσο, για ορισμένα αποθέματα της Ανταρκτικής, οι αλιευτικές δυνατότητες καθορίζονται για την περίοδο που προβλέπει το παράρτημα 1Z.

---

[1] ΕΕ L 261 της 20.10.1993, σ. 1. Κανονισμός όπως τροποποιήθηκε τελευταία από τον κανονισμό (ΕΚ) αριθ. 1965/2001 της Επιτροπής (ΕΕ L 268 της 9.10.2001, σ. 23).

[2] ΕΕ L 171 της 6.7.1994, σ. 1. Κανονισμός όπως τροποποιήθηκε τελευταία από τον κανονισμό (ΕΚ) αριθ. 1731/2001 (ΕΕ L 137 της 19.5.2001, σ. 1).

[3] ΕΕ L 171 της 6.7.1994, σ. 7.

[4] ΕΕ L 9 της 15.1.1998, σ. 1. Κανονισμός όπως τροποποιήθηκε τελευταία από τον κανονισμό (ΕΚ) αριθ. 1520/98 (ΕΕ L 201 της 17.7.1998, σ. 1).

[5] ΕΕ L 125 της 27.4.1998, σ. 1. Κανονισμός όπως τροποποιήθηκε τελευταία από τον κανονισμό (ΕΚ) αριθ. 973/2001 (ΕΕ L 137 της 19.5.2001, σ. 1).

[6] ΕΕ L 277 της 20.10.2001, σ. 13.

[7] ΕΕ L 159 της 15.6.2001, σ. 4.

2. Για τους σκοπούς του παρόντος κανονισμού, οι αλιευτικές δυνατότητες λαμβάνουν τη μορφή:

α) TAC ή αριθμού σκαφών που επιτρέπεται να αλιεύουν και/ή διάρκεια των εν λόγω αδειών·

β) μεριδίων των TAC που διατίθενται για την Κοινότητα·

γ) ποσοστώσεων που αναλογούν για την Κοινότητα στα ύδατα τρίτων χωρών·

δ) κατανομής κοινοτικών αλιευτικών δυνατοτήτων των στοιχείων β) και γ) στα κράτη μέλη υπό τη μορφή ποσοστώσεων·

ε) κατανομής ποσοστώσεων σε τρίτες χώρες για την αλιεία σε κοινοτικά ύδατα.

Άρθρο 2

1. Οι ορισμοί των ζωνών ICES [1], CECAF [2] (Κεντροανατολικός Ατλαντικός ή μείζων αλιευτική ζώνη 34 του FAO), NAFO [3] και CCAMLR [4] δίνονται, αντίστοιχα, στον κανονισμό (ΕΟΚ) αριθ. 3880/91 του Συμβουλίου, της 17ης Δεκεμβρίου 1991, σχετικά με την υποβολή στατιστικών για τις ονομαστικές αλιεύσεις από τα κράτη μέλη που αλιεύουν στο Βορειοανατολικό Ατλαντικό [5], στον κανονισμό (ΕΚ) αριθ. 2597/95 του Συμβουλίου της 23ης Οκτωβρίου 1995, σχετικά με την υποβολή στατιστικών για τις ονομαστικές αλιεύσεις από τα κράτη μέλη που αλιεύουν σε ορισμένες ζώνες εκτός του Βόρειου Ατλαντικού [6], στον κανονισμό (ΕΟΚ) αριθ. 2018/93 του Συμβουλίου, της 30ής Ιουνίου 1993, σχετικά με την υποβολή στατιστικών για τις αλιεύσεις και την αλιευτική δραστηριότητα των κρατών μελών που αλιεύουν στο Βορειοδυτικό Ατλαντικό [7] και στον κανονισμό (ΕΚ) αριθ. 66/98.

2. Για τους σκοπούς του παρόντος κανονισμού, ισχύουν οι κάτωθι ορισμοί:

α) διεθνή ύδατα είναι τα ύδατα τα οποία δεν υπάγονται στην κυριαρχία ή στη δικαιοδοσία κανενός κράτους·

β) η ζώνη διακανονισμού NAFO αποτελεί το τμήμα της περιοχής της σύμβασης NAFO, το οποίο δεν υπάγεται στην κυριαρχία ή στη δικαιοδοσία παράκτιων κρατών·

γ) το Skagerrak οριοθετείται προς δυσμάς από τη γραμμή που διέρχεται από το φάρο του Hanstholm μέχρι το φάρο του Lindesnes και προς νότο από τη γραμμή που συνδέει το φάρο του Skagen με το φάρο Tistlarna και στη συνέχεια εκτείνεται μέχρι το πλησιέστερο σημείο της σουηδικής ακτής·

δ) το Kattegat οριοθετείται προς βορράν από τη γραμμή που ενώνει το φάρο Skagen με το φάρο Tistlarna και στη συνέχεια εκτείνεται μέχρι το πλησιέστερο σημείο της σουηδικής ακτής, και προς νότον από τη γραμμή που διέρχεται από το Hasenore μέχρι το Gnibens Spids, από το Korshage μέχρι το Spodsbjerg και από το Gilbjerg Hoved μέχρι το Kullen·

ε) η Βόρεια Θάλασσα περιλαμβάνει την υποπεριοχή ICES IV και το τμήμα της διαίρεσης ICES IIIa το οποίο δεν καλύπτεται από τον ορισμό του Skagerrak που δίνεται στο στοιχείο γ)·

στ) η μονάδα διαχείρισης 3 περιλαμβάνει τις υποδιαιρέσεις ICES 30 και 31, καθώς και το τμήμα της υποδιαίρεσης 29 βορείως του γεωγραφικού πλάτους 59° 30′ Β.

ΚΕΦΑΛΑΙΟ II

ΑΛΙΕΥΤΙΚΕΣ ΔΥΝΑΤΟΤΗΤΕΣ ΚΑΙ ΣΥΝΑΦΕΙΣ ΟΡΟΙ ΓΙΑ ΚΟΙΝΟΤΙΚΑ ΣΚΑΦΗ

Άρθρο 3

1. Οι αλιευτικές δυνατότητες για τα κοινοτικά σκάφη στα κοινοτικά ή σε ορισμένα μη κοινοτικά ύδατα, καθορίζονται στα παραρτήματα I και II.

2. Επιτρέπεται στα κοινοτικά σκάφη να αλιεύουν ποσότητες ιχθύων εντός των καθοριζομένων στο παράρτημα I ποσοστώσεων, σε ύδατα υπαγόμενα στην αλιευτική δικαιοδοσία των Νήσων Φερόε, της Γροιλανδίας, της Ισλανδίας, της Λιθουανίας, της Λετονίας, της Νορβηγίας και της αλιευτικής ζώνης περί το Jan Mayen και της Ρωσικής Ομοσπονδίας, τηρουμένων των όρων που καθορίζονται στα άρθρα 7 και 12.

3. Το χρηματικό ποσό που καταβάλλεται σύμφωνα με τις συμφωνίες για τις αλιευτικές σχέσεις μεταξύ της Ευρωπαϊκής Κοινότητας και των Δημοκρατιών της Λετονίας και της Λιθουανίας ορίζεται για το έτος 2002 ως εξής:

Χώρα	Χρηματική συνδρομή
Λετονία	EUR 200 743
Λιθουανία	EUR 321 464

Η χρηματική συνδρομή καταβάλλεται σε λογαριασμούς που υποδεικνύουν οι αρχές των οικείων κρατών.

[1] Διεθνές Συμβούλιο Εξερεύνησης της Θάλασσας.
[2] Επιτροπή Αλιείας Κεντροανατολικού Ατλαντικού.
[3] Οργάνωση Αλιείας Βορειοδυτικού Ατλαντικού.
[4] Σύμβαση για τη διατήρηση της θαλάσσιας χλωρίδας και πανίδας της Ανταρκτικής.
[5] ΕΕ L 365 της 31.12.1991, σ. 1. Κανονισμός όπως τροποποιήθηκε από τον κανονισμό (ΕΚ) αριθ. 1637/2001 της Επιτροπής (ΕΕ L 222 της 17.8.2001, σ. 20).
[6] ΕΕ L 270 της 13.11.1995, σ. 1. Κανονισμός όπως τροποποιήθηκε από τον κανονισμό (ΕΚ) αριθ. 1638/2001 (ΕΕ L 222 της 17.8.2001, σ. 29).
[7] ΕΕ L 186 της 28.7.1993, σ. 1. Κανονισμός όπως τροποποιήθηκε από τον κανονισμό (ΕΚ) αριθ. 1636/2001 (ΕΕ L 222 της 17.8.2001, σ. 1).

Άρθρο 4

Η κατανομή των αλιευτικών δυνατοτήτων μεταξύ κρατών μελών ισχύει υπό την επιφύλαξη των εξής:

α) τις ανταλλαγές που πραγματοποιούνται σύμφωνα με το άρθρο 9 παράγραφος 1 του κανονισμού (ΕΟΚ) αριθ. 3760/92·

β) τις ανακατανομές που πραγματοποιούνται σύμφωνα με το άρθρο 21 παράγραφος 4, το άρθρο 23 παράγραφος 1 και το άρθρο 32 παράγραφος 2 του κανονισμού (ΕΟΚ) αριθ. 2847/93·

γ) τις πρόσθετες εκφορτώσεις που επιτρέπονται βάσει του άρθρου 3 του κανονισμού (ΕΚ) αριθ. 847/96·

δ) τις ποσότητες που διατηρούνται σύμφωνα με το άρθρο 4 του κανονισμού (ΕΚ) αριθ. 847/96·

ε) τις μειώσεις που γίνονται σύμφωνα με το άρθρο 5 του κανονισμού (ΕΚ) αριθ. 847/96.

Άρθρο 5

Ελαστικότητα ποσοστώσεων

Στο παράρτημα ΙΙΙ καθορίζονται, για το έτος 2002, τα αποθέματα που υπόκεινται σε προληπτικά ή αναλυτικά TAC, τα αποθέματα στα οποία δεν εφαρμόζονται οι ανά έτος προϋποθέσεις ελαστικότητας που τάσσονται στα άρθρα 3 και 4 του κανονισμού (ΕΚ) αριθ. 847/96 και τα αποθέματα στα οποία εφαρμόζονται οι συντελεστές ποινής που προβλέπονται στο άρθρο 5 παράγραφος 2 του ίδιου κανονισμού.

Άρθρο 6

Όροι για την εκφόρτωση κυρίων και παρεμπιπτόντων αλιευμάτων

1. Απαγορεύεται να διατηρούνται στο σκάφος ή να εκφορτώνονται αλιεύματα προερχόμενα από αποθέματα για τα οποία καθορίζονται αλιευτικές δυνατότητες, εκτός εάν:

i) τα αλιεύματα πραγματοποιήθηκαν από σκάφη κράτους μέλους ή τρίτης χώρας που διαθέτει ποσόστωση και δεν την έχει εξαντλήσει· ή

ii) στις περιπτώσεις που το μερίδιο των TAC που διαθέτει η Κοινότητα δεν έχει κατανεμηθεί μεταξύ των κρατών μελών υπό μορφή ποσοστώσεων, το κοινοτικό μερίδιο δεν έχει εξαντληθεί· ή

iii) για όλα τα άλλα είδη εκτός από τη ρέγγα και το σκουμπρί, στις περιπτώσεις που είναι αναμεμειγμένα με άλλα είδη, τα αλιεύματα έχουν αλιευθεί με δίχτυα τα οποία έχουν μέγεθος ματιών το πολύ 32 χιλιοστόμετρα, σύμφωνα με το άρθρο 4 του κανονισμού (ΕΚ) αριθ. 850/98, και δεν έχουν αποτελέσει αντικείμενο διαλογής ούτε στο σκάφος ούτε κατά την εκφόρτωση· ή

iv) όσον αφορά τις ρέγγες, τα αλιεύματα πληρούν τις διατάξεις του άρθρου 2 του κανονισμού (ΕΚ) αριθ. 1434/98 του Συμβουλίου, της 29ης Ιουνίου 1998, περί των όρων υπό τους οποίους επιτρέπεται να εκφορτώνεται ρέγγα για βιομηχανικούς σκοπούς, πλην της άμεσης ανθρώπινης κατανάλωσης [1]· ή

v) όσον αφορά τα σκουμπριά, στις περιπτώσεις που είναι αναμεμειγμένα με αλιεύματα σαφριδιών ή σαρδελών, τα σκουμπριά δεν υπερβαίνουν το 10 % του συνολικού βάρους σκουμπριών, σαφριδιών και σαρδελών επί του σκάφους και τα αλιεύματα δεν έχουν αποτελέσει αντικείμενο διαλογής· ή

vi) τα αλιεύματα πραγματοποιούνται στο πλαίσιο επιστημονικών ερευνών διενεργούμενων βάσει του κανονισμού (ΕΚ) αριθ. 850/98.

Όλες οι ποσότητες που εκφορτώνονται καταλογίζονται στην ποσόστωση ή, αν το κοινοτικό μερίδιο δεν έχει κατανεμηθεί υπό μορφή ποσοστώσεων μεταξύ των κρατών μελών, καταλογίζονται στο κοινοτικό μερίδιο, εκτός αν πρόκειται για αλιεύματα που πραγματοποιήθηκαν σύμφωνα με τα σημεία iii), iv), v) και vi).

2. Παρά την παράγραφο 1 όταν εξαντληθούν οποιεσδήποτε από τις αναφερόμενες στο παράρτημα ΙΙ αλιευτικές δυνατότητες, στα σκάφη που δραστηριοποιούνται σε τύπους αλιείας για τους οποίους εφαρμόζονται οι σχετικοί αλιευτικοί περιορισμοί, απαγορεύεται να εκφορτώνουν αλιεύματα τα οποία δεν έχουν υποστεί διαλογή και τα οποία περιέχουν ρέγγα.

3. Ο καθορισμός του ποσοστού των παρεμπιπτόντων αλιευμάτων και η διάθεσή τους γίνονται σύμφωνα με το άρθρο 4 του κανονισμού (ΕΚ) αριθ. 850/98.

Άρθρο 7

Όρια πρόσβασης

1. Απαγορεύεται η αλιεία από κοινοτικά σκάφη στο Skagerrak, σε απόσταση μικρότερη από 12 ναυτικά μίλια από τις βασικές ακτογραμμές της Νορβηγίας. Ωστόσο, σκάφη υπό σημαία Δανίας ή Σουηδίας επιτρέπεται να αλιεύουν στα 4 μίλια και μακρύτερα από τις βασικές ακτογραμμές της Νορβηγίας.

2. Η αλιεία από κοινοτικά σκάφη στα ύδατα που εμπίπτουν στη δικαιοδοσία της Ισλανδίας, περιορίζεται σε ζώνη οριοθετούμενη από ευθείες γραμμές που συνδέουν τις ακόλουθες συντεταγμένες:

Νοτιοδυτική ζώνη

1. 63°12′Β και 23°05′Δ έως 62°00′Β και 26°00′Δ

2. 62°58′Β και 22°25′Δ

3. 63°06′Β και 21° 30′Δ

4. 63°03′Β και 21°00′Δ από εκεί 180°00′Ν

[1] ΕΕ L 191 της 7.7.1998, σ. 10.

Νοτιοανατολική ζώνη

1. 63°14′Β και 10°40′Δ

2. 63°14′Β και 11°23′Δ

3. 63°35′Β και 12°21′Δ

4. 64°00′Β και 12°30′Δ

5. 63°53′Β και 13°30′Δ

6. 63°36′Β και 14°30′Δ

7. 63°10′Β και 17°00′Δ από εκεί 180°00′Ν.

Άρθρο 8

Ειδικοί όροι για τη ρέγγα της Βόρειας Θάλασσας

Τα εκτιθέμενα στο παράρτημα IV μέτρα εφαρμόζονται όσον αφορά την αλιεία, διαλογή και εκφόρτωση ρέγγας που αλιεύεται στη Βόρεια Θάλασσα, στο Skagerrak και στο Kattegat.

Άρθρο 9

Λοιπά τεχνικά μέτρα και μέτρα ελέγχου

Τα εκτιθέμενα στο παράρτημα V τεχνικά μέτρα εφαρμόζονται το 2002 επιπροσθέτως των μέτρων τα οποία προβλέπονται στον κανονισμό (ΕΚ) αριθ. 850/98, τον κανονισμό (ΕΚ) αριθ. 88/98, τον κανονισμό (ΕΚ) αριθ. 1626/94 και τον κανονισμό (ΕΚ) αριθ. 973/2001.

ΚΕΦΑΛΑΙΟ III

ΑΛΙΕΥΤΙΚΕΣ ΔΥΝΑΤΟΤΗΤΕΣ ΚΑΙ ΣΥΝΑΦΕΙΣ ΟΡΟΙ ΓΙΑ ΣΚΑΦΗ ΤΡΙΤΩΝ ΧΩΡΩΝ

Άρθρο 10

Επιτρέπεται σε σκάφη υπό σημαία Μπαρμπάντος, Γουιάνας, Ιαπωνίας, Νοτίου Κορέας, Λιθουανίας, Λετονίας, Νορβηγίας, Πολωνίας, Ρωσικής Ομοσπονδίας, Σουρινάμ, Τρινιντάντ και Τομπάγκο και Βενεζουέλας και σε σκάφη νηολογημένα στις νήσους Φερόε να αλιεύουν, στα κοινοτικά ύδατα, ποσότητες ιχθύων εντός των καθοριζομένων στο παράρτημα 1 ποσοστώσεων, τηρουμένων των όρων που καθορίζονται στα άρθρα 11 και 13.

Άρθρο 11

Υπό την επιφύλαξη των αναφερόμενων στο κοινοτικό δίκαιο περιορισμών πρόσβασης, η αλιεία από σκάφη υπό σημαία:

i) Νορβηγίας ή σκάφη νηολογημένα στις νήσους Φερόε, περιορίζεται στα τμήματα της ζώνης των 200 ναυτικών μιλίων που ευρίσκονται πέραν των 12 ναυτικών μιλίων από τις βασικές ακτογραμμές κρατών μελών στη Βόρεια Θάλασσα, στο Kattegat, στη Βαλτική Θάλασσα και στον Ατλαντικό Ωκεανό βορείως του γεωγραφικού πλάτους 43° 00′ Β· η αλιεία στο Skagerrak από σκάφη υπό νορβηγική σημαία επιτρέπεται στα 4 μίλια και μακρύτερα από τις βασικές ακτογραμμές της Δανίας και Σουηδίας·

ii) Λετονίας, και Λιθουανίας, περιορίζεται στα τμήματα της ζώνης των 200 ναυτικών μιλίων που ευρίσκονται πέραν των 12 ναυτικών μιλίων από τις βασικές ακτογραμμές κρατών μελών στη Βόρεια Θάλασσα νοτίως του γεωγραφικού πλάτους 59°30′ Β·

iii) Πολωνίας ή Ρωσικής Ομοσπονδίας, περιορίζεται στα τμήματα του σουηδικού μέρους της ζώνης των 200 ναυτικών μιλίων που ευρίσκονται πέραν των 12 ναυτικών μιλίων από τις βασικές ακτογραμμές της Σουηδίας στη Βαλτική Θάλασσα νοτίως του γεωγραφικού πλάτους 59°30′ Β·

iv) Μπαρμπάντος, Γουιάνας, Ιαπωνίας, Νοτίου Κορέας, Σουρινάμ, Τρινιντάντ & Τομπάγκο και Βενεζουέλας, περιορίζεται στα τμήματα της ζώνης των 200 ναυτικών μιλίων που ευρίσκονται πέραν των 12 ναυτικών μιλίων από τις βασικές ακτογραμμές του γαλλικού διαμερίσματος της Γουιάνας.

ΚΕΦΑΛΑΙΟ IV

ΔΙΑΚΑΝΟΝΙΣΜΟΙ ΑΔΕΙΟΔΟΤΗΣΗΣ ΓΙΑ ΚΟΙΝΟΤΙΚΑ ΣΚΑΦΗ

Άρθρο 12

1. Παρά τους γενικούς κανόνες για τις γενικές και ειδικές άδειες αλιείας που προβλέπονται στον κανονισμό (ΕΚ) αριθ. 1627/94, η αλιεία στα ύδατα τρίτων χωρών εξαρτάται από την κατοχή άδειας εκδιδόμενης από τις αρχές τρίτης χώρας. Ωστόσο, οι διατάξεις αυτές δεν εφαρμόζονται, όταν διενεργείται αλιεία στα νορβηγικά ύδατα της Βόρειας Θάλασσας από:

α) σκάφη χωρητικότητας ίσης ή μικρότερης από 200 GT·

β) σκάφη που αλιεύουν είδη για κατανάλωση από τον άνθρωπο εκτός από σκουμπρί·

γ) σουηδικά σκάφη, σύμφωνα με την καθιερωμένη πρακτική.

2. Ο ανώτατος αριθμός των αδειών και οι λοιποί όροι καθορίζονται όπως αναφέρεται στο Παράρτημα VI. Οι αιτήσεις για χορήγηση αδείας αναφέρουν τους τύπους αλιείας και το όνομα και τα χαρακτηριστικά των σκαφών για τα οποία πρόκειται να εκδοθούν οι άδειες και αποστέλλονται από τις αρχές των κρατών μελών στην Επιτροπή. Η Επιτροπή υποβάλλει τις αιτήσεις αυτές στις αρχές της οικείας τρίτης χώρας.

3. Τα κοινοτικά σκάφη συμμορφώνονται προς τα μέτρα διατήρησης και ελέγχου και τις πάσης φύσεως λοιπές διατάξεις που διέπουν τη ζώνη στην οποία δραστηριοποιούνται.

4. Τα κοινοτικά σκάφη που έχουν λάβει άδεια κατευθυνόμενης αλιείας για ένα είδος ιχθύων στα ύδατα των Νήσων Φερόε, μπορούν να ασκούν κατευθυνόμενη αλιεία για άλλο είδος, υπό τον όρο προηγουμένης κοινοποίησης της αλλαγής στις αρχές των νήσων Φερόε.

ΚΕΦΑΛΑΙΟ V

ΔΙΑΚΑΝΟΝΙΣΜΟΙ ΑΔΕΙΟΔΟΤΗΣΗΣ ΓΙΑ ΣΚΑΦΗ ΤΡΙΤΩΝ ΧΩΡΩΝ

Άρθρο 13

1. Παρά το άρθρο 28β του κανονισμού (ΕΚ) αριθ. 2847/93, τα νορβηγικά σκάφη κάτω των 200 GT εξαιρούνται από την υποχρέωση κατοχής γενικής και ειδικής άδειας αλιείας.

2. Η αίτηση γενικής και ειδικής άδειας αλιείας που υποβάλλεται εκ μέρους της αρχής μιας τρίτης χώρας προς την Επιτροπή, συνοδεύεται από τις εξής πληροφορίες:

α) όνομα του σκάφους·

β) αριθμός νηολογίου·

γ) εξωτερικά γράμματα και αριθμοί αναγνώρισης·

δ) λιμένας νηολόγησης·

ε) όνομα και διεύθυνση του πλοιοκτήτη ή του ναυλωτή·

στ) ολική χωρητικότητα και συνολικό μήκος·

ζ) ισχύς της μηχανής·

η) διακριτικό κλήσεως ασυρμάτου και ραδιοσυχνότητα·

θ) προβλεπόμενη μέθοδος αλιείας·

ι) προβλεπόμενη ζώνη αλιείας·

ια) είδη ιχθύων που προβλέπεται να αλιευθούν·

ιβ) περίοδος για την οποία ζητείται άδεια.

3. Η γενική και ειδική άδεια αλιείας διατηρείται επί του σκάφους. Τα σκάφη που είναι νηολογημένα στις νήσους Φερόε ή στη Νορβηγία εξαιρούνται από την υποχρέωση αυτή.

4. Η χορήγηση άδειας αλιείας στα ύδατα του γαλλικού διαμερίσματος της Γουιάνας εξαρτάται από την ανάληψη εκ μέρους του πλοιοκτήτη του ενδιαφερομένου σκάφους, της υποχρέωσης επιβίβασης ενός παρατηρητή, επί του σκάφους, κατόπιν αιτήματος της Επιτροπής.

5. Ο αριθμός των γενικών αδειών και οι ειδικοί συναφείς όροι καθορίζονται στο παράρτημα VI, μέρος II.

6. Τα σκάφη τρίτων χωρών, στα οποία επιτρέπεται να αλιεύουν στις 31 Δεκεμβρίου 2001, μπορούν να συνεχίζουν τις αλιευτικές τους δραστηριότητες από την αρχή του έτους 2002, έως ότου υποβληθεί στην Επιτροπή και εγκριθεί από αυτήν, ο κατάλογος σκαφών που επιτρέπεται να αλιεύουν.

7. Οι γενικές και ειδικές άδειες αλιείας μπορούν να ακυρώνονται, για να εκδοθούν νέες γενικές και ειδικές άδειες αλιείας. Η ακύρωση παράγει αποτελέσματα από την προηγούμενη ημέρα της ημερομηνίας κατά την οποία η Επιτροπή εκδίδει τις νέες γενικές και ειδικές άδειες αλιείας. Οι νέες αυτές γενικές και ειδικές άδειες ισχύουν από την ημερομηνία εκδόσεώς τους.

8. Οι γενικές και ειδικές άδειες αλιείας ανακαλούνται, εν όλω ή εν μέρει, πριν από την ημερομηνία λήξης, στην περίπτωση που έχει εξαντληθεί η ποσόστωση για το οικείο απόθεμα, η οποία προβλέπεται στο παράρτημα I.

9. Οι γενικές και ειδικές άδειες αλιείας ανακαλούνται σε περίπτωση αθέτησης εκπλήρωσης των υποχρεώσεων που καθορίζονται στον παρόντα κανονισμό.

10. Για περίοδο μέχρι 12 μηνών, καμία γενική και ειδική άδεια αλιείας δεν εκδίδεται για σκάφη για τα οποία δεν έχουν τηρηθεί οι υποχρεώσεις που προβλέπονται στον παρόντα κανονισμό.

11. Η Επιτροπή υποβάλλει, στις αρχές της οικείας τρίτης χώρας, τα ονόματα και τα χαρακτηριστικά των σκαφών τα οποία δεν επιτρέπεται να αλιεύουν στην κοινοτική αλιευτική ζώνη για τον (τους) επόμενο(ους) μήνα(ες), επειδή παρέβησαν τους σχετικούς κανόνες.

Άρθρο 14

1. Τα σκάφη τρίτων χωρών συμμορφώνονται με τα μέτρα διατήρησης και ελέγχου και τις λοιπές διατάξεις που διέπουν την αλιεία από κοινοτικά σκάφη στη ζώνη στην οποία δραστηριοποιούνται, και ιδίως τους κανονισμούς (ΕΟΚ) αριθ. 2847/93, (ΕΚ) αριθ. 1627/94, (ΕΚ) αριθ. 88/98, (ΕΚ) αριθ. 850/98 και (ΕΟΚ) αριθ. 1381/87 της Επιτροπής, της 20ής Μαΐου 1987, που θεσπίζει λεπτομερείς κανόνες όσον αφορά τη σήμανση και τον εφοδιασμό με τα αναγκαία έγγραφα των αλιευτικών σκαφών [1].

2. Ο πλοίαρχος κάθε σκάφους που κατέχει άδεια αλιείας ιχθύων ή τόνου στα ύδατα του γαλλικού διαμερίσματος της Γουιάνας, κατά την εκφόρτωση των αλιευμάτων μετά από κάθε ταξίδι, υποβάλλει στις γαλλικές αρχές δήλωση, για την ακρίβεια της οποίας μόνος υπεύθυνος είναι ο πλοίαρχος και στην οποία αναφέρονται οι ποσότητες γαρίδας που έχουν αλιευθεί και διατηρούνται επί του σκάφους από τη στιγμή της υποβολής της τελευταίας δήλωσης. Η δήλωση αυτή συντάσσεται με βάση το υπόδειγμα που περιέχεται στο παράρτημα VI, μέρος III.

Οι γαλλικές αρχές λαμβάνουν όλα τα ενδεδειγμένα μέτρα για να επαληθεύουν την ακρίβεια των δηλώσεων, ελέγχοντάς τις ιδίως βάσει του ημερολογίου που αναφέρεται στην παράγραφο 3. Η δήλωση υπογράφεται από τον αρμόδιο υπάλληλο μετά την επαλήθευσή της.

Πριν από το τέλος κάθε μήνα, οι γαλλικές αρχές αποστέλλουν στην Επιτροπή όλες τις δηλώσεις που αφορούν τον προηγούμενο μήνα.

3. Τα σκάφη που αναφέρονται στην παράγραφο 1 τηρούν ημερολόγιο πλοίου, στο οποίο εγγράφονται οι πληροφορίες που προβλέπονται στο παράρτημα VII, μέρος I.

Εντούτοις, τα σκάφη που αλιεύουν στα ύδατα του γαλλικού διαμερίσματος της Γουιάνας τηρούν το ημερολόγιο που αντιστοιχεί στο υπόδειγμα του παραρτήματος VII, μέρος II. Αντίγραφο του ημερολογίου αυτού αποστέλλεται στην Επιτροπή μέσω των γαλλικών αρχών εντός 30 ημερών από την τελευταία ημέρα κάθε αλιευτικού ταξιδίου.

4. Τα σκάφη τρίτων χωρών, με εξαίρεση τα νορβηγικά σκάφη που αλιεύουν στη διαίρεση IIIa της ICES, διαβιβάζουν στην Επιτροπή, σύμφωνα με τους κανόνες του παραρτήματος VIII, τις πληροφορίες που αναφέρονται στο παράρτημα αυτό.

Εάν, για διάστημα ενός μηνός, η Επιτροπή δεν λάβει καμία ανακοίνωση σχετική με σκάφος που κατέχει άδεια αλιείας στα ύδατα του γαλλικού διαμερίσματος της Γουιάνας, η άδεια του εν λόγω σκάφους ανακαλείται.

ΚΕΦΑΛΑΙΟ VI

ΕΙΔΙΚΕΣ ΔΙΑΤΑΞΕΙΣ ΓΙΑ ΚΟΙΝΟΤΙΚΑ ΣΚΑΦΗ ΠΟΥ ΑΛΙΕΥΟΥΝ ΣΕ ΠΕΡΙΟΧΕΣ ΚΑΛΥΠΤΟΜΕΝΕΣ ΑΠΟ ΠΕΡΙΦΕΡΕΙΑΚΕΣ ΟΡΓΑΝΩΣΕΙΣ ΑΛΙΕΙΑΣ

Ζώνη NAFO

Άρθρο 15

Κοινοτική συμμετοχή

1. Τα κράτη μέλη ανακοινώνουν στην Επιτροπή τον κατάλογο όλων των σκαφών που φέρουν τη σημαία τους και είναι νηολογημένα στην Κοινότητα και τα οποία έχουν την πρόθεση να συμμετέχουν στις αλιευτικές δραστηριότητες στη ζώνη διακανονισμού NAFO, το αργότερο στις 20 Ιανουαρίου 2002 ή, εν συνεχεία, τουλάχιστον 30 ημέρες πριν από την ημερομηνία κατά την οποία προτίθενται να αρχίσουν μια τέτοια δραστηριότητα. Η ενημέρωση αυτή περιλαμβάνει τα ακόλουθα στοιχεία:

α) το όνομα του σκάφους·

β) τον επίσημο αριθμό νηολογίου του σκάφους που χορηγήθηκε από τις αρμόδιες εθνικές αρχές·

γ) τον λιμένα νηολογήσεως του σκάφους·

δ) το όνομα του πλοιοκτήτη ή του ναυλωτή·

[1] ΕΕ L 132 της 21.5.1987, σ. 9.

ε) δήλωση ότι ο πλοίαρχος έλαβε αντίγραφο των κανονισμών που ισχύουν στη ζώνη διακανονισμού NAFO·

στ) τα κύρια είδη που αλιεύονται από το σκάφος στη ζώνη διακανονισμού NAFO·

ζ) τις υποπεριοχές στις οποίες αναμένεται να αλιεύσει το σκάφος·

2. Για τα σκάφη τα οποία φέρουν προσωρινά τη σημαία κράτους μέλους (ναύλωση γυμνού σκάφους), οι πληροφορίες που διαβιβάζονται πρέπει να περιλαμβάνουν:

α) την ημερομηνία από την οποία επετράπη στο σκάφος να φέρει τη σημαία του κράτους μέλους·

β) την ημερομηνία από την οποία το σκάφος έλαβε άδεια από το κράτος μέλος για αλιεία στη ζώνη διακανονισμού NAFO·

γ) το όνομα του κράτους στο οποίο είναι νηολογημένο το σκάφος ή ήταν νηολογημένο προηγουμένως, καθώς και την ημερομηνία από την οποία το σκάφος έπαυσε να φέρει τη σημαία του εν λόγω κράτους·

δ) το όνομα του σκάφους·

ε) τον επίσημο αριθμό νηολογίου του σκάφους που χορηγήθηκε από τις αρμόδιες εθνικές αρχές·

στ) το σύνηθες λιμάνι προσέγγισης του σκάφους·

ζ) το όνομα του πλοιοκτήτη ή του ναυλωτή·

η) δήλωση ότι ο πλοίαρχος έλαβε αντίγραφο των κανονισμών που ισχύουν στη ζώνη διακανονισμού NAFO·

η) τα κύρια είδη που αλιεύονται από το σκάφος στη ζώνη διακανονισμού NAFO·

ι) τις υποπεριοχές στις οποίες αναμένεται να αλιεύσει το σκάφος.

Άρθρο 16

Αλιεία ιππόγλωσσας της Γροιλανδίας

Τα κράτη μέλη διαβιβάζουν στην Επιτροπή το σχέδιο αλιείας ιππόγλωσσας της Γροιλανδίας από τα σκάφη τους στη ζώνη διακανονισμού NAFO μέχρι τις 20 Ιανουαρίου 2002 ή, εν συνεχεία, τουλάχιστον 30 μέρες πριν από την προβλεπόμενη έναρξη της εν λόγω δραστηριότητας. Το σχέδιο αλιείας προσδιορίζει, μεταξύ άλλων, το σκάφος ή τα σκάφη τα οποία ασκούν τον τύπο αυτό αλιείας. Το σχέδιο αλιείας αντιπροσωπεύει τη συνολική αλιευτική προσπάθεια που πρόκειται να ασκηθεί σχετικά με τον τύπο αυτό αλιείας σε σχέση με το μέγεθος των αλιευτικών δυνατοτήτων που διατίθενται στο κράτος μέλος που διενεργεί την κοινοποίηση.

Τα κράτη μέλη υποβάλλουν στην Επιτροπή, το αργότερο έως τις 31 Δεκεμβρίου 2002, έκθεση σχετικά με την εφαρμογή των αλιευτικών τους σχεδίων, αναφέροντας τον αριθμό των σκαφών που ασχολήθηκαν με τον τύπο αυτό αλιείας και τον συνολικό αριθμό των ημερών αλιείας.

Άρθρο 17

Τεχνικά μέτρα

1. *Μέγεθος ματιών των διχτυών*

Η χρήση τράτας που έχει, σε οποιοδήποτε τμήμα της, διαστάσεις ματιών μικρότερες από 130 mm απαγορεύεται για την κατευθυνόμενη αλιεία των ειδών που αναφέρονται στο παράρτημα IX. Οι διαστάσεις αυτές μειώνονται σε 60 mm για την κατευθυνόμενη αλιεία καλαμαριών με βραχέα πτερύγια.

Τα σκάφη που αλιεύουν γαρίδες (*Pandalus borealis*) μπορούν να χρησιμοποιούν δίχτυα με ελάχιστο άνοιγμα ματιών 40 mm.

2. *Καθορισμός του εξοπλισμού που αφορά τα δίχτυα*

Η χρησιμοποίηση εξοπλισμού ή μεθόδων άλλων από εκείνες που αναφέρονται στην παρούσα παράγραφο, οι οποίες φράζουν τα ανοίγματα των ματιών ενός διχτυού ή μειώνουν τις διαστάσεις τους, απαγορεύεται.

Ιστιόπανα, δίχτυα και άλλα υλικά μπορούν να προσδένονται στο κάτω μέρος του σάκου, με σκοπό να μειώνεται ή να αποφεύγεται η φθορά του.

Διάφοροι εξοπλισμοί μπορούν να προσδένονται στο ανώτερο μέρος του σάκου υπό τον όρο ότι δεν φράζουν τα ανοίγματα των ματιών. Η χρήση προστατευτικών διχτυών περιορίζεται σε εκείνα που περιγράφονται στο παράρτημα X.

Τα σκάφη που αλιεύουν γαρίδες (*Pandalus borealis*) θα πρέπει να χρησιμοποιούν δικτύωμα διαλογής με ανώτατο διάστημα μεταξύ των πλευρών των ματιών 22 mm.

3. *Παρεμπίπτοντα αλιεύματα*

Τα παρεμπίπτοντα αλιεύματα των ειδών που αναφέρονται στο παράρτημα IE, για τα οποία δεν έχει καθοριστεί ποσόστωση από την Κοινότητα για ένα μέρος της ζώνης διακανονισμού NAFO και τα οποία πραγματοποιούνται στο τμήμα αυτό της ζώνης κατά την κατευθυνόμενη αλιεία οποιουδήποτε είδους, δεν μπορούν να υπερβαίνουν για κάθε είδος επί του σκάφους τα 2 500 kg ή το 10 % του βάρους όλων των ψαριών επί του σκάφους, αναλόγως της ποσότητας που είναι μεγαλύτερη. Ωστόσο, σε ένα τμήμα της ζώνης διακανονισμού όπου απαγορεύεται η κατευθυνόμενη αλιεία ορισμένων ειδών, τα παρεμπίπτοντα αλιεύματα καθενός από τα είδη που αναφέρονται στο παράρτημα 1E δεν μπορούν να υπερβαίνουν, αντίστοιχα, τα 1 250 kg ή το 5 %.

Όταν, σε μία ανάσυρση δικτύων, οι συνολικές ποσότητες ειδών που υπόκεινται σε όρια παρεμπιπτόντων αλιευμάτων υπερβαίνουν τα εφαρμοστέα, ανάλογα με την περίπτωση, όρια που καθορίζονται ανωτέρω, τα σκάφη αλλάζουν αμέσως περιοχή αλιείας και απομακρύνονται τουλάχιστον 5 ναυτικά μίλια από το σημείο της προηγούμενης ανάσυρσης. Όταν, σε κάθε επόμενη ανάσυρση δικτύων,

οι συνολικές ποσότητες ειδών που υπόκεινται σε όρια παρεμπιπτόντων αλιευμάτων υπερβαίνουν τα εν λόγω όρια, τα σκάφη αλλάζουν αμέσως πάλι περιοχή αλιείας και απομακρύνονται τουλάχιστον 5 ναυτικά μίλια από τα σημεία των προηγούμενων ανασύρσεων.

Τα σκάφη που αλιεύουν γαρίδες (*Pandalus borealis*), στην περίπτωση που το σύνολο των παρεμπιπτόντων αλιευμάτων όλων των ειδών που αναφέρονται στο παράρτημα 1Ε, για κάθε ανάσυρση, υπερβαίνει το 5 % του βάρους αυτής, αλλάζουν αμέσως περιοχή αλιείας (τουλάχιστον 5 ναυτικά μίλια), ώστε να αποφεύγεται η συνέχιση της έμμεσης αλίευσης αυτών των ειδών.

Τα ανωτέρω ποσοστά υπολογίζονται ως ποσοστά κατά βάρος, για κάθε είδος, του συνολικού αλιεύματος εκτός του αλιεύματος ειδών που υπόκεινται σε όρια παρεμπιπτόντων αλιευμάτων και βασίζονται στα αλιεύματα που αλιεύονται ανά περιοχή αποθέματος.

Τα αλιεύματα γαρίδας δεν περιλαμβάνονται στον υπολογισμό του επιπέδου παρεμπιπτόντων αλιευμάτων των ειδών του βυθού.

4. *Ελάχιστο μέγεθος ψαριών*

Τα ψάρια που προέρχονται από τη ζώνη διακανονισμού NAFO και δεν έχουν το απαιτούμενο μέγεθος όπως αναφέρεται στο παράρτημα XI, δεν μπορούν να υποβάλλονται σε μεταποίηση, να διατηρούνται επί του σκάφους, να μεταφορτώνονται, να εκφορτώνονται, να μεταφέρονται, να αποθηκεύονται, να πωλούνται, να εκτίθενται ή να προσφέρονται προς πώληση, αλλά πρέπει να ρίπτονται κατευθείαν στη θάλασσα. Εάν η αλιευόμενη ποσότητα ψαριών που δεν έχουν το απαιτούμενο μέγεθος υπερβαίνει, σε ορισμένους ιχθυότοπους, το 10 % της συνολικής ποσότητας, το σκάφος πρέπει να μετακινείται σε απόσταση τουλάχιστον 5 ναυτικών μιλίων πριν να συνεχίσει την αλιεία. Τα μεταποιημένα ψάρια, τα οποία ανήκουν σε είδος για το οποίο καθορίζεται ελάχιστο μέγεθος στο παράρτημα XI και είναι μικρότερα από το σχετικό μήκος που καθορίζεται στο παράρτημα XII, θεωρείται ότι προέρχονται από ψάρια τα οποία είναι μικρότερα από το ελάχιστο μέγεθος.

Άρθρο 18

Μέτρα ελέγχου

1. Οι πλοίαρχοι των σκαφών, εκτός του ότι πρέπει να συμμορφώνονται προς τα άρθρα 6, 8, 11 και 12 του κανονισμού (ΕΟΚ) αριθ. 2847/93, υποχρεούνται να εγγράφουν στο ημερολόγιο πλοίου τις πληροφορίες που απαριθμούνται στο παράρτημα XIII.

2. Κατά την κατευθυνόμενη αλιεία ενός ή περισσότερων ειδών του παραρτήματος IX, δεν μπορούν να ευρίσκονται επί του σκάφους δίχτυα με μέγεθος ματιών μικρότερο από εκείνο που προβλέπεται στο άρθρο 17 παράγραφος 1. Ωστόσο, τα σκάφη που αλιεύουν κατά το ίδιο ταξίδι σε άλλες ζώνες εκτός από τη ζώνη διακανονισμού NAFO, μπορούν να έχουν τέτοιου είδους δίχτυα, υπό τον όρο ότι πρέπει να είναι ασφαλώς προσδεδεμένα και στοιβαγμένα και να μην είναι δυνατή η εύκολη χρήση τους, ήτοι :

α) τα δίκτυα πρέπει να έχουν αποσπασθεί από τις πλευρές και από τα συρματόσχοινα και τα σχοινιά έλξης ή σύρσης και

β) τα δίχτυα που είναι επί ή υπεράνω του καταστρώματος πρέπει να είναι προσδεδεμένα ασφαλώς επί της υπερκατασκευής.

3. Πλοίαρχοι σκαφών υπό σημαία κράτους μέλους, νηολογημένων στην Κοινότητα, υποχρεούνται, για αλιεύματα των ειδών που αναφέρονται στο παράρτημα 1Ε, να τηρούν :

α) ημερολόγιο πλοίου αναφέροντας, ανά είδος και ανά μεταποιημένο προϊόν, την αθροιστική ποσότητα· ή

β) σχέδιο αποθηκεύσεως των μεταποιημένων προϊόντων που αναφέρει τα προϊόντα στα αμπάρια ανά είδος.

Οι πλοίαρχοι πρέπει να παρέχουν την αναγκαία βοήθεια για να είναι δυνατή η επαλήθευση των ποσοτήτων που δηλώθηκαν στο ημερολόγιο του πλοίου και των μεταποιημένων προϊόντων που αποθηκεύτηκαν στο σκάφος.

4. Τα σκάφη υπό σημαία κράτους μέλους τα οποία είναι νηολογημένα στην Κοινότητα, δεν διενεργούν μεταφορτώσεις στη ζώνη διακανονισμού NAFO, εκτός εάν έχουν λάβει προηγουμένως άδεια από τις αρμόδιες αρχές του κράτους μέλους, τη σημαία του οποίου φέρει το σκάφος ή στο οποίο είναι νηολογημένο.

Άρθρο 19

Αλιεία κοκκινόψαρου

1. Οι πλοίαρχοι σκαφών υπό σημαία κράτους μέλους, νηολογημένων στην Κοινότητα, οι οποίοι αλιεύουν κοκκινόψαρα στη ζώνη 3Μ, ανακοινώνουν κάθε δεύτερη Δευτέρα στις αρμόδιες αρχές του κράτους μέλους, τη σημαία του οποίου φέρει το σκάφος ή στο οποίο είναι νηολογημένο, τις ποσότητες κοκκινόψαρου που αλιεύθηκαν στη ζώνη 3Μ κατά τη διάρκεια των δύο εβδομάδων που λήγουν στις 12 τα μεσάνυκτα της προηγούμενης Κυριακής.

2. Τα κράτη μέλη αναφέρουν στην Επιτροπή, κάθε 2η Τρίτη πριν από τις 12 το μεσημέρι, για το 15ήμερο που έληξε στις 12 τα μεσάνυχτα της προηγούμενης Κυριακής, τις ποσότητες κοκκινόψαρου που αλιεύσαν στη διαίρεση 3Μ της ζώνης διακανονισμού NAFO, με σκάφη υπό σημαία κράτους μέλους τα οποία είναι νηολογημένα στην Κοινότητα.

Άρθρο 20

Επιστημονικά και στατιστικά στοιχεία

1. Τα κράτη μέλη παρέχουν, για τα σκάφη που φέρουν τη σημαία τους και που είναι νηολογημένα στην Κοινότητα και αλιεύουν χωματίδα με κίτρινη ουρά στη διαίρεση 3LNO της ζώνης διακανονισμού NAFO:

α) μηνιαία στατιστικά στοιχεία για τα ονομαστικά αλιεύματα και τις απορρίψεις, κατανεμημένα ανά μοναδιαίες ζώνες το πολύ 1° γεωγραφικού μήκους και 1° γεωγραφικού πλάτους, βάσει των σχετικών καταχωρήσεων στο ημερολόγιο του πλοίου, σύμφωνα με το άρθρο 18 παράγραφος 1·

β) δειγματοληψία μεγεθών, τόσο για τα ονομαστικά αλιεύματα όσο και για τις απορρίψεις, με ένταση δειγματοληψίας στην ίδια κλίμακα με την τηρούμενη στο στοιχείο α), αθροιζόμενη σε μηνιαία βάση.

2. Τα κράτη μέλη παρέχουν, για τα σκάφη τα οποία φέρουν τη σημαία τους και τα οποία είναι νηολογημένα στην Κοινότητα και αλιεύουν κοκκινόψαρα και πλατύψαρα στη ζώνη Bonnet flamand (Flemish Cap):

α) επιπλέον των συνήθων εκθέσεων, στατιστικά στοιχεία για τις απορρίψεις γάδου, βάσει των σχετικών καταχωρήσεων στο ημερολόγιο του πλοίου, σύμφωνα με το άρθρο 18 παράγραφος 1, συνοψισμένα σε μηνιαία βάση·

β) δείγματα του μήκους του γάδου χωριστά για τα δύο είδη αλιείας, με πληροφορίες σχετικά με το βάθος, οι οποίες συνοδεύουν κάθε δείγμα, συνοψισμένα σε μηνιαία βάση.

3. Τα δείγματα μήκους πρέπει να λαμβάνονται από όλα τα τμήματα των αλιευμάτων κάθε συγκεκριμένου είδους, κατά τρόπο ώστε να λαμβάνεται τουλάχιστον ένα στατιστικώς σημαντικό δείγμα από το πρώτο αλίευμα κάθε ημέρας. Το μέγεθος των ψαριών μετράται από την άκρη του ρύγχους έως το τέλος του ουραίου πτερυγίου.

Τα δείγματα μήκους, τα οποία έχουν ληφθεί όπως περιγράφεται στο πρώτο εδάφιο, θεωρούνται αντιπροσωπευτικά του συνόλου των αλιευμάτων του οικείου είδους.

ΠΕΡΙΟΧΗ CCAMLR

Άρθρο 21

1. Η κατευθυνόμενη αλιεία των ειδών του παραρτήματος XIV απαγορεύεται στις ζώνες και στις περιόδους που ορίζει το εν λόγω παράρτημα.

2. Οι ειδικοί όροι υπό τους οποίους μπορούν να χρησιμοποιούνται οι αλιευτικές δυνατότητες στην περιοχή της CCAMLR, έχουν ως εξής:

α) εάν, στη διάρκεια κατευθυνόμενης αλιείας *Champsocephalus gunnari* στη στατιστική υποπεριοχή 48.3, τα παρεμπίπτοντα αλιεύματα σε μια ανάσυρση δικτύων οποιουδήποτε των ειδών *Gobionotothen gibberifrons, Chaenocephalus aceratus, Pseudochaenichthys georgianus, Notothenia rossii* ή *Lepidonotothen squamifrons* :

i) υπερβαίνουν τα 100 kg και το 5 % των συνολικών αλιευμάτων όλων των ιχθύων κατά βάρος,

ή

ii) ισούνται προς ή υπερβαίνουν τους 2 τόνους,

τότε το αλιευτικό σκάφος μετακινείται σε άλλο τόπο αλιείας που απέχει τουλάχιστον 5 ναυτικά μίλια. Το αλιευτικό σκάφος δεν επιστρέφει σε σημείο εντός των 5 ναυτικών μιλίων από το σημείο όπου τα παρεμπίπτοντα αλιεύματα υπερέβησαν το 5 %, για πέντε τουλάχιστον ημέρες·

β) εάν, στη διάρκεια κατευθυνόμενης αλιείας *Champsocephalus gunnari* στη στατιστική υποπεριοχή 48.3 ή στη στατιστική διαίρεση 58.5.2, μια ανάσυρση δικτύων περιέχει άνω των 100 kg *Champsocephalus gunnari*, και άνω του 10 % του αριθμού των ιχθύων αυτών είναι μικρότεροι από 24 cm συνολικού μήκους, το αλιευτικό σκάφος μετακινείται σε άλλο τόπο αλιείας που απέχει τουλάχιστον 5 ναυτικά μίλια. Δεν επιτρέπεται να επιστρέφει σε οποιοδήποτε σημείο εντός 5 ναυτικών μιλίων από το σημείο όπου το αλίευμα *Champsocephalus gunnari* που ήταν μικρότερο από 24 cm συνολικού μήκους, υπερέβη το 10 %, για 5 τουλάχιστον ημέρες.

Κάθε σκάφος που ασκεί αυτό το είδος αλιείας κατά την περίοδο από 1ης Μαρτίου έως 31 Μαΐου 2002 διεξάγει 20 ερευνητικές ανασύρσεις με τον τρόπο που περιγράφεται στο παράρτημα XV·

γ) η αλιεία *Champsocephalus gunnari* στη στατιστική υποπεριοχή 48.3 ασκείται με σκάφη που φέρουν μόνο τράτες. Η χρήση τράτας βυθού για την κατευθυνόμενη αλιεία *Champsocephalus gunnari* στη στατιστική υποπεριοχή 48.3 απαγορεύεται.

Η αλιεία *Champsocephalus gunnari* απαγορεύεται εντός των 12 ναυτικών μιλίων από την ακτή της Νότιας Γεωργίας κατά την περίοδο από 1ης Μαρτίου έως 31 Μαΐου 2002·

δ) εάν, στη διάρκεια κατευθυνόμενης αλιείας *Electrona carlsbergi*, τα παρεμπίπτοντα αλιεύματα οποιουδήποτε είδους εκτός από το είδος στόχο σε μια ανάσυρση δικτύων:

i) υπερβαίνουν τα 100 kg και το 5 % των συνολικών αλιευμάτων όλων των ιχθύων κατά βάρος, ή

ii) ισούνται προς ή υπερβαίνουν τους 2 τόνους,

τότε το αλιευτικό σκάφος να μετακινείται σε άλλο τόπο αλιείας που απέχει τουλάχιστον 5 ναυτικά μίλια. Το αλιευτικό σκάφος δεν επιστρέφει σε σημείο εντός των 5 ναυτικών μιλίων από το σημείο όπου τα παρεμπίπτοντα αλιεύματα υπερέβησαν το 5 %, για πέντε τουλάχιστον ημέρες·

ε) εάν, στη διάρκεια κατευθυνόμενης αλιείας *Dissostichus eleginoides* στη στατιστική υποπεριοχή 48.3, τα παρεμπίπτοντα αλιεύματα οποιουδήποτε είδους σε μια ανάσυρση δικτύων ή τοποθέτηση εργαλείων ισούνται προς ή υπερβαίνουν τον 1 τόνο, το αλιευτικό σκάφος μετακινείται σε άλλο τόπο αλιείας που απέχει τουλάχιστον 5 ναυτικά μίλια. Το αλιευτικό σκάφος δεν επιστρέφει σε σημείο εντός των 5 ναυτικών μιλίων από το σημείο όπου τα παρεμπίπτοντα αλιεύματα υπερέβησαν τον 1 τόνο, για πέντε τουλάχιστον ημέρες·

στ) εάν, στη διάρκεια κατευθυνόμενης αλιείας *Dissostichus eleginoides* ή *Champsocephalus gunnari* στη στατιστική διαίρεση 58.5.2, τα παρεμπίπτοντα αλιεύματα των ειδών *Lepidonotothen squamifrons* ή *Channichthys rhinoceratus* σε μια ανάσυρση δικτύων ισούνται προς ή υπερβαίνουν τους 2 τόνους, τότε το αλιευτικό σκάφος δεν πρέπει να αλιεύει με την ίδια μέθοδο αλιείας σε οποιοδήποτε σημείο εντός 5 ναυτικών μιλίων από το σημείο όπου τα παρεμπίπτοντα αλιεύματα υπερέβησαν τους 2 τόνους, για πέντε τουλάχιστον ημέρες.

ζ) πρέπει να αναφέρεται ο συνολικός αριθμός και το βάρος του είδους *Dissostichus eleginoides* που απορρίπτεται, συμπεριλαμβανομένων των ιχθύων με ζελατινώδη σάρκα. Οι ιχθύες αυτοί καταλογίζονται στο TAC·

η) η αλιεία καβουριών περιορίζεται σε σεξουαλικά ώριμους αρσενικούς κάβουρες - όλοι οι θηλυκοί και οι μικρότεροι από το επιτρεπόμενο μέγεθος αρσενικοί κάβουρες πρέπει να ελευθερώνονται αβλαβείς. Στην περίπτωση των *Paralomis spinosissima* και *Paralomis formosa*, τα αρσενικά με ελάχιστο πλάτος κελύφους 94 mm και 90 mm αντιστοίχως μπορούν να παραμένουν στο αλίευμα.

3. Το σημείο στο οποίο τα παρεμπίπτοντα αλιεύματα - ή τα αλιεύματα των μικρών ειδών στόχου που αναφέρονται στο εδάφιο 2.β) - υπερέβησαν τα ποσοστά που αναφέρονται στην παράγραφο 2, ορίζεται ως η πορεία που ακολούθησε το αλιευτικό σκάφος από το σημείο πρώτης ρίψης των αλιευτικών εργαλείων μέχρι το σημείο ανάσυρσής τους.

ΚΕΦΑΛΑΙΟ VII

ΤΕΛΙΚΕΣ ΔΙΑΤΑΞΕΙΣ

Άρθρο 22

Σύμφωνα με τον κανονισμό (ΕΟΚ) αριθ. 2847/93, τα στοιχεία που αφορούν την εκφόρτωση των αλιευθεισών ποσοτήτων αποθεμάτων, διαβιβάζονται από τα κράτη μέλη στην Επιτροπή σε ηλεκτρονική μορφή, με τη χρησιμοποίηση των κωδικών αποθεμάτων που αναφέρονται στο παράρτημα XVI.

Άρθρο 23

Ο παρών κανονισμός αρχίζει να ισχύει την 1η Ιανουαρίου 2002.

Στις περιπτώσεις που τα TAC της ζώνης CCAMLR καθορίζονται για χρονικές περιόδους οι οποίες αρχίζουν πριν από την 1η Ιανουαρίου 2002, το άρθρο 21 εφαρμόζεται από την έναρξη των αντίστοιχων χρονικών περιόδων εφαρμογής των TAC.

Το παράρτημα VIII παραμένει σε ισχύ μόνον έως την ημερομηνία έναρξης ισχύος των λεπτομερών κανόνων εφαρμογής που αναφέρονται στο άρθρο 28η του κανονισμού (ΕΟΚ) αριθ. 2847/93.

Ο παρών κανονισμός είναι δεσμευτικός ως προς όλα τα μέρη του και ισχύει άμεσα σε κάθε κράτος μέλος.

Βρυξέλλες, 18 Δεκεμβρίου 2001.

Για το Συμβούλιο

Ο Πρόεδρος

A. NEYTS-UYTTEBROECK

ΠΑΡΑΡΤΗΜΑ Ι

ΑΛΙΕΥΤΙΚΕΣ ΔΥΝΑΤΟΤΗΤΕΣ ΠΟΥ ΕΧΟΥΝ ΕΦΑΡΜΟΓΗ ΑΦΕΝΟΣ, ΣΕ ΚΟΙΝΟΤΙΚΑ ΣΚΑΦΗ ΔΡΑΣΤΗΡΙΟΠΟΙΟΥΜΕΝΑ ΣΕ ΖΩΝΕΣ ΟΠΟΥ ΥΦΙΣΤΑΝΤΑΙ ΠΕΡΙΟΡΙΣΜΟΙ ΑΛΙΕΥΜΑΤΩΝ ΚΑΙ ΑΦΕΤΕΡΟΥ, ΣΕ ΣΚΑΦΗ ΤΡΙΤΩΝ ΧΩΡΩΝ ΣΤΑ ΚΟΙΝΟΤΙΚΑ ΥΔΑΤΑ, ΑΝΑ ΕΙΔΟΣ ΚΑΙ ΑΝΑ ΖΩΝΗ (ΣΕ ΤΟΝΟΥΣ ΒΑΡΟΥΣ ΖΩΝΤΑΝΩΝ ΑΛΙΕΥΜΑΤΩΝ, ΕΚΤΟΣ ΕΑΝ ΟΡΙΖΕΤΑΙ ΔΙΑΦΟΡΕΤΙΚΑ)

Οι πάσης φύσεως περιορισμοί αλιευμάτων που προβλέπονται στο παρόν παράρτημα θεωρούνται ποσοστώσεις για τους σκοπούς του άρθρου 7 και, ως εκ τούτου, υπόκεινται στις διατάξεις του κανονισμού (ΕΟΚ) αριθ. 2847/93, και ιδίως στα άρθρα 14 και 15.

Τα 7 τμήματα του παρόντος παραρτήματος αντιστοιχούν στις μείζονες περιοχές αλιείας που εμφαίνονται κατωτέρω:

— Παράρτημα ΙΑ: Βαλτική Θάλασσα — Σελίδα 13

Πίνακας αποθεμάτων — Σελίδα 96

— Παράρτημα ΙΒ: Βόρεια Θάλασσα, Skagerrak και Kattegat — Σελίδα 18

Πίνακας αποθεμάτων — Σελίδα 97

— Παράρτημα 1Γ: Βορειοανατολικός Ατλαντικός, συμπεριλαμβανομένων των υδάτων της Γροιλανδίας (Ζώνες ICES I, II, IIIa, IV, V, XII, XIV και NAFO 0,1 (ύδατα Γροιλανδίας) — Σελίδα 28

Πίνακας αποθεμάτων — Σελίδα 98

— Παράρτημα 1Δ: Δυτικά κοινοτικά ύδατα (Ζώνες ICES Vb (ύδατα ΕΚ), VI, VII, VIII, IX, X, ζώνη της CECAF (ύδατα ΕΚ), και ύδατα στα ανοικτά της Γαλλικής Γουιάνας.— Σελίδα 35

Πίνακας αποθεμάτων — Σελίδα 99

— Παράρτημα 1Ε: Βορειοδυτικός Ατλαντικός (ζώνη της NAFO) — Σελίδα 51

Πίνακας αποθεμάτων — Σελίδα 101

— Παράρτημα 1ΣΤ: Άκρως μεταναστευτικά είδη ψαριών (όλες οι ζώνες) — Σελίδα 55

Πίνακας αποθεμάτων — Σελίδα 102

— Παράρτημα 1Ζ: Ανταρκτική (ζώνη της CCAMLR) — Σελίδα 57

Πίνακας αποθεμάτων — Σελίδα 102

Σε κάθε ζώνη τα αποθέματα ιχθύων παρατίθενται με την αλφαβητική σειρά της λατινικής ονομασίας του είδους.

ΠΑΡΑΡΤΗΜΑ ΙΑ

ΒΑΛΤΙΚΗ ΘΑΛΑΣΣΑ

Τα πάσης φύσεως TAC στη ζώνη αυτή, με εξαίρεση την ευρωπαϊκή χωματίδα, θεσπίζονται στο πλαίσιο της IBSFC.

Είδος: Ρέγγα *Clupea harengus*		**Ζώνη:** Μονάδα διαχείρισης 3
Φινλανδία	49 192	
Σουηδία	10 808	
ΕΚ	60 000	
TAC	60 000	

Ειδικοί όροι:

Εντός των ορίων των προαναφερθεισών ποσοστώσεων, δεν μπορούν να αλιευθούν στις καθορισμένες ζώνες, ποσότητες μεγαλύτερες από τις ποσότητες που παρατίθενται κατωτέρω:

	IIIbcd, (ύδατα ΕΚ), με εξαίρεση την Μονάδα διαχείρισης 3
Σουηδία	8 000

Είδος: Ρέγγα *Clupea harengus*		**Ζώνη:** IIIbcd (ύδατα ΕΚ), με εξαίρεση την Μονάδα διαχείρισης 3
Δανία	11 478	(1) Τα παρεπόμενα αλιεύματα ρέγγας κατά την αλίευση παπαλίνας στα ύδατα της Λετονίας καταλογίζονται στην ποσόστωση αυτή.
Γερμανία	34 808	(2) Καταλογίζονται στο μερίδιο TAC της Εσθονίας στην IBSFC.
Φινλανδία	13 012	(3) Καταλογίζονται στο μερίδιο TAC της Λετονίας στην IBSFC.
Σουηδία	47 102	(4) Καταλογίζονται στο μερίδιο TAC της Λιθουανίας στην IBSFC.
ΕΚ	106 400 (1)	(5) Αλιεύονται στη σουηδική ζώνη των υδάτων ΕΚ και τα παρεπόμενα αλιεύματα άλλων ειδών καταλογίζονται στην ποσόστωση αυτή.
Εσθονία	0 (2)	
Λετονία	0 (3)	
Λιθουανία	500 (4)	
Πολωνία	3 500 (5)	
Ρωσική Ομοσπονδία	π.μ.	
TAC	200 000	

Ειδικοί όροι:

Εντός των ορίων των ανωτέρω ποσοστώσεων, στις συγκεκριμένες ζώνες μπορούν να αλιεύονται το πολύ οι κάτωθι ποσότητες:

	Ύδατα Εσθονίας	Ύδατα Λετονίας	Ύδατα Λιθουανίας	Μονάδα διαχείρισης 3
ΕΚ	0	0	500	0

Είδος: Ρέγγα *Clupea harengus*		**Ζώνη:** IIId (Εσθονικά ύδατα)
ΕΚ	0 (1)	(1) Διατίθενται στη Δανία, Γερμανία, Φινλανδία και Σουηδία εντός των αντιστοίχων ποσοστώσεων για την IIIbcd (ύδατα ΕΚ) και καταλογίζονται στο κοινοτικό μερίδιο TAC για την IIIbcd (ύδατα ΕΚ).
TAC	200 000	

Είδος: Ρέγγα *Clupea harengus*		**Ζώνη:** IIId (Λετονικά ύδατα)
ΕΚ	0 (1)	(1) Διατίθενται στη Δανία, Γερμανία, Φινλανδία και Σουηδία εντός των αντιστοίχων ποσοστώσεων για την IIIbcd (ύδατα ΕΚ) και καταλογίζονται στο κοινοτικό μερίδιο TAC για την IIIbcd (ύδατα ΕΚ).
TAC	200 000	

Είδος: Ρέγγα *Clupea harengus*		**Ζώνη:** IIId (Λιθουανικά ύδατα)
Δανία	859	(1) Διατίθενται στη Δανία, Γερμανία, Φινλανδία και Σουηδία εντός των αντιστοίχων ποσοστώσεων για την IIIbcd (ύδατα ΕΚ).
Γερμανία	644	
Σουηδία	297	
	500 (1)	(2) Εκ των οποίων 500 τόνοι καταλογίζονται στο κοινοτικό μερίδιο TAC για την IIIbcd (ύδατα ΕΚ).
ΕΚ	2 300 (2)	
TAC	200 000	

Είδος: Γάδος *Gadus morhua*		**Ζώνη:** IIIbcd (κοινοτικά ύδατα)
Δανία	20 872	(1) Καταλογίζονται στο μερίδιο TAC της Εσθονίας στην IBSFC.
Γερμανία	9 127	(2) Καταλογίζονται στο μερίδιο TAC της Λετονίας στην IBSFC.
Φινλανδία	1 083	(3) Καταλογίζονται στο μερίδιο TAC της Λιθουανίας στην IBSFC.
Σουηδία	15 203	
ΕΚ	46 284	
Εσθονία	0 (1)	
Λετονία	1 450 (2)	
Λιθουανία	950 (3)	
TAC	76 000	

Ειδικοί όροι:

Εντός των ορίων των ανωτέρω ποσοστώσεων, στις συγκεκριμένες ζώνες μπορούν να αλιεύονται το πολύ οι κάτωθι ποσότητες:

	Ύδατα Εσθονίας	Ύδατα Λετονίας	Ύδατα Λιθουανίας
ΕΚ	0	950	950

Είδος: Γάδος *Gadus morhua*		**Ζώνη:** IIId (Εσθονικά ύδατα)
ΕΚ	0 (1)	(1) Διατίθενται στη Δανία, Γερμανία, Φινλανδία και Σουηδία εντός των αντιστοίχων ποσοστώσεων για την IIIbcd (ύδατα ΕΚ) και καταλογίζονται στο κοινοτικό μερίδιο TAC για την IIIbcd (ύδατα ΕΚ).
TAC	76 000	

Είδος:	Γάδος *Gadus morhua*	**Ζώνη:** IIId (Λετονικά ύδατα)
Δανία	130	(1) Διατίθενται στη Δανία, Γερμανία, Φινλανδία και Σουηδία εντός των αντιστοίχων ποσοστώσεων για την III bcd (ύδατα ΕΚ)μαρια (2) Εκ των οποίων 950 τόνοι καταλογίζονται στο κοινοτικό μερίδιο TAC για την III bcd (ύδατα ΕΚ)
Γερμανία	59	
Φινλανδία	56	
Σουηδία	105	
	950 (1)	
ΕΚ	1 300 (2)	
TAC	76 000	

Είδος:	Γάδος *Gadus morhua*	**Ζώνη:** IIId (Λιθουανικά ύδατα)
Δανία	130	(1) Διατίθενται στη Δανία, Γερμανοί, Φινλανδία και Σουηδία εντός των αντιστοίχων ποσοστώσεων για την III bcd (ύδατα ΕΚ) (2) Εκ των οποίων 950 τόνοι καταλογίζονται στο κοινοτικό μερίδιο TAC για την III bcd (ύδατα ΕΚ)
Γερμανία	59	
Φινλανδία	56	
Σουηδία	105	
	950 (1)	
ΕΚ	1 300 (2)	
TAC	76 000	

Είδος:	Ευρωπαϊκή χωματίδα *Pleuronectes platessa*	**Ζώνη:** IIIbcd (ύδατα ΕΚ)
Δανία	2 700	
Γερμανία	300	
Σουηδία	200	
ΕΚ	3 200	

Είδος:	Σολομός του Ατλαντικού *Salmo salar*	**Ζώνη:** IIIbcd (ύδατα ΕΚ) (1)
Δανία	91 479 (2)	(1) Εξαιρώντας την υποδιαίρεση 32 της IBSFC. (2) Εκφράζεται σε αριθμό ψαριών. (3) Καταλογίζονται στο μερίδιο TAC της Εσθονίας στην IBSFC. (4) Καταλογίζονται στο μερίδιο TAC της Λετονίας στην IBSFC. (5) Καταλογίζονται στο μερίδιο TAC της Λιθουανίας στην IBSFC.
Γερμανία	10 178 (2)	
Φινλανδία	114 068 (2)	
Σουηδία	123 652 (2)	
ΕΚ	339 377 (2)	
Εσθονία	0 (2) (3)	
Λετονία	1 000 (2) (4)	
Λιθουανία	500 (2) (5)	
TAC	450 000 (2)	

Ειδικοί όροι:

Εντός των ορίων των ανωτέρω ποσοστώσεων, στις συγκεκριμένες ζώνες μπορούν να αλιεύονται το πολύ οι κάτωθι ποσότητες:

	Ύδατα Εσθονίας	Ύδατα Λετονίας	Ύδατα Λιθουανίας
ΕΚ	0	3 000	500

Είδος:	Σολομός του Ατλαντικού *Salmo salar*	**Ζώνη:** Υποδιαίρεση 32 της IBSFC (ύδατα ΕΚ)
Φινλανδία	48 840 (1)	(1) Εκφράζεται σε αριθμό ψαριών.
ΕΚ	48 840 (1)	
TAC	60 000 (1)	

Είδος: Σολομός του Ατλαντικού *Salmo salar*	**Ζώνη:** IIId (Εσθονικά ύδατα)
0 (1)	(1) Εκφράζεται σε αριθμό ψαριών.
ΕΚ 0 (1)	
TAC 450 000 (1)	

Είδος: Σολομός του Ατλαντικού *Salmo salar*	**Ζώνη:** IIId (Λετονικά ύδατα)
Δανία 4 668 (1)	(1) Εκφράζεται σε αριθμό ψαριών.
Γερμανία 519 (1)	(2) Διατίθενται στη Δανία, Γερμανία, Φινλανδία και Σουηδία εντός των αντιστοίχων ποσοστώσεων για σολομό στη ζώνη IIIbcd (ύδατα ΕΚ).
Φινλανδία 4 490 (1)	(3) Εκ των οποίων 3 000 σολομοί καταλογίζονται στο κοινοτικό μερίδιο TAC στην IBSFC για την IIIbcd (ύδατα ΕΚ), εξαιρώντας την υποδιαίρεση 32 της IBSFC.
Σουηδία 2 323 (1)	
3 000 (1) (2)	
ΕΚ 15 000 (1) (3)	
TAC 450 000 (1)	

Είδος: Σολομός του Ατλαντικού *Salmo salar*	**Ζώνη:** IIId (Λιθουανικα ύδατα)
Δανία 1 362 (1)	(1) Εκφράζεται σε αριθμό ψαριών.
Γερμανία 151 (1)	(2) Διατίθενται στη Δανία, Γερμανία, Φινλανδία και Σουηδία εντός των αντιστοίχων ποσοστώσεων για σολομό στη ζώνη IIIbcd (ύδατα ΕΚ).
Φινλανδία 1 310 (1)	(3) Εκ των οποίων 500 σολομοί καταλογίζονται στο κοινοτικό μερίδιο TAC στην IBSFC για την IIIbcd (ύδατα ΕΚ), εξαιρώντας την υποδιαίρεση 32 της IBSFC.
Σουηδία 677 (1)	
500 (1) (2)	
ΕΚ 4 000 (1) (3)	
TAC 450 000 (1)	

Είδος: Παπαλίνα *Sprattus sprattus*	**Ζώνη:** IIIbcd (ύδατα ΕΚ)
Δανία 33 705	(1) Καταλογίζονται στο μερίδιο TAC της Εσθονίας στην IBSFC.
Γερμανία 21 353	(2) Καταλογίζονται στο μερίδιο TAC της Λετονίας στην IBSFC.
Φινλανδία 17 644	(3) 5 % κατά βάρος ρέγγας κατ' ανώτατο όριο επιτρέπεται ως παρεπόμενα αλιεύματα.
Σουηδία 77 158	(4) Καταλογίζονται στο μερίδιο TAC της Λιθουανίας στην IBSFC.
ΕΚ 149 860	
Εσθονία 0 (1)	
Λετονία 8 000 (2) (3)	
Λιθουανία 4 000 (4)	
TAC 380 000	

Ειδικοί όροι:

Εντός των ορίων των ανωτέρω ποσοστώσεων, στις συγκεκριμένες ζώνες μπορούν να αλιεύονται το πολύ οι κάτωθι ποσότητες:

	Ύδατα Εσθονίας	Ύδατα Λετονίας	Ύδατα Λιθουανίας
ΕΚ	0	8 000	4 000

Είδος:	Παπαλίνα *Sprattus sprattus*	**Ζώνη:** IIId (Εσθονικά ύδατα)
ΕΚ	0 (1)	(1) Διατίθενται στη Δανία, Γερμανία, Φινλανδία και Σουηδία εντός των αντιστοίχων ποσοστώσεων για την IIIbcd (ύδατα ΕΚ) και καταλογίζονται στο κοινοτικό μερίδιο TAC για την IIIbcd (ύδατα ΕΚ).
TAC	380 000	

Είδος:	Παπαλίνα *Sprattus sprattus*	**Ζώνη:** IIId (Λετονικά ύδατα)
ΕΚ	8 000 (1)	(1) Διατίθενται στη Δανία, Γερμανία, Φινλανδία και Σουηδία εντός των αντιστοίχων ποσοστώσεων για την IIIbcd (ύδατα ΕΚ) 5 % κατά βάρος ρέγγας κατ' ανώτατο όριο επιτρέπεται ως παρεπόμενα αλιεύματα.
TAC	380 000	

Είδος:	Παπαλίνα *Sprattus sprattus*	**Ζώνη:** IIId (Λιθουανικά ύδατα)
Δανία	6 399	(1) Διατίθενται στη Δανία, Γερμανία, Φινλανδία και Σουηδία εντός των αντιστοίχων ποσοστώσεων για παπαλίνα στη ζώνη IIIbcd (ύδατα ΕΚ). (2) Εκ των οποίων 4 000 τόνοι καταλογίζονται στο κοινοτικό μερίδιο TAC για παπαλίνα στη ζώνη IIIbcd (ύδατα ΕΚ).
Γερμανία	1 701	
Σουηδία	2 900	
	4 000 (1)	
ΕΚ	15 000 (2)	
TAC	380 000	

ΠΑΡΑΡΤΗΜΑ ΙΒ

ΒΟΡΕΙΑ ΘΑΛΑΣΣΑ, SKAGERRAK και KATTEGAT

Είδος: Αμμόχελα *Ammodytidae*		**Ζώνη:** IV (Νορβηγικά ύδατα)
Δανία	142 500 (1)	(1) Στο πλαίσιο της ποσόστωσης για αμμόχελα μέχρι 380 000 τόνοι σύκο Νορβηγίας μπορούν να αλιευθούν. (2) Στο πλαίσιο της ποσόστωσης για αμμόχελα μέχρι 2 000 τόνοι σύκο Νορβηγίας μπορούν να αλιευθούν.
Ηνωμένο Βασίλειο	7 500 (2)	
ΕΚ	150 000	
TAC	Άσχετο	

Είδος: Αμμόχελα *Ammodytidae*		**Ζώνη:** IIa (1), Βόρεια Θάλασσα (1)
Δανία	814 067	(1) Κοινοτικά ύδατα πλην υδάτων εντός 6 μιλίων από τις βασικές ακτογραμμές του Ηνωμένου Βασιλείου στα Shetland, Fair Isle και Foula. (2) Εκτός της Δανίας, Φινλανδίας, Ισπανίας, Πορτογαλίας και Ηνωμένου Βασιλείου. (3) Η ποσόστωση αυτή συνίσταται σε οποιοδήποτε μείγμα από αμμόχελο, και σύκο της Νορβηγίας. Το πολύ 5 000 τόνοι σύκου Νορβηγίας μπορούν να αλιευθούν στη ζώνη VIa βορείως του γεωγραφικού πλάτους 56° 30′ Β. (4) Η ποσόστωση αυτή συνίσταται σε αμμόχελο, σύκο Νορβηγίας, κατ' ανώτατο όριο 2 000 τόνους παπαλίνας και αναπόφευκτα παρεμπίπτοντα αλιεύματα από προσφυγάκι. Οι ποσότητες παπαλίνας και κατ' ανώτατο όριο 6 000 τόνοι σύκου Νορβηγίας μπορούν να αλιευθούν στη ζώνη VIa βορείως του γεωγραφικού πλάτους 56° 30′ Β. Τα αλιεύματα αυτά σύκου Νορβηγίας υπόκεινται στην παροχή, με αίτηση της Επιτροπής, λεπτομερειών για την ποσότητα και τη σύνθεση τυχόν παρεμπιπτόντων αλιευμάτων.
Ηνωμένο Βασίλειο	17 794	
Όλα τα κράτη μέλη	31 139 (2)	
ΕΚ	863 000	
Νορβηγία	35 000 (3)	
Νήσοι Φερόε	20 000 (4)	
TAC	918 000	

Είδος: Ρέγγα (1) *Clupea harengus*		**Ζώνη:** Skagerrak και Kattegat
Δανία	33 379	(1) Εκφορτώνεται ως πλήρες αλίευμα ή διαλέγεται από το επομένον αλίευμα. (2) Προς αλίευση στο Skagerrak. (3) TAC που συμφωνήθηκε στο πλαίσιο των αλιευτικών διαβουλεύσεων μεταξύ της Ευρωπαϊκής Κοινότητας και της Νορβηγίας σχετικά με την αλιεία στο Skagerrak και στο Kattegat για το έτος 2002. Τα μερίδια TAC των μερών, μετά τις αμοιβαίες ανταλλαγές, είναι: ΕΚ: 69 330 τόνοι, Νορβηγία: 10 670 τόνοι.
Γερμανία	534	
Σουηδία	34 917	
ΕΚ	68 830	
Νήσοι Φερόε	500 (2)	
TAC	80 000 (3)	

Είδος:	Ρέγγα ([1]) *Clupea harengus*	**Ζώνη:** Βόρεια Θάλασσα βορείως του πλάτους 53°30′ Β
Δανία	37 711	([1]) Εκφορτώνεται ως πλήρες αλίευμα ή διαλέγεται από το εναπομένον αλίευμα. Τα κράτη μέλη πρέπει να ενημερώνουν την Επιτροπή σχετικά με τις εκφορτώσεις ρέγγας κάνοντας διάκριση μεταξύ διαιρέσεων ICES IVa και IVb.
Γερμανία	24 603	
Γαλλία	11 982	
Κάτω Χώρες	30 315	
Σουηδία	3 546 ([2])([3])	([2]) Παρεμπίπτοντα αλιεύματα γάδου, μπακαλιάρου εγκλεφίνου, μαύρου μπακαλιάρου, κίτρινου μπακαλιάρου και νταουκιού του Ατλαντικού καταλογίζονται στην ποσόστωση για τα εν λόγω είδη.
Ηνωμένο Βασίλειο	38 169	
ΕΚ	146 327 ([3])	([3]) Συμπεριλαμβάνονται 850 t, προς αλίευση στα νορβηγικά ύδατα, που προκύπτουν από τα συμφωνημένα πρακτικά των διαβουλεύσεων μεταξύ της Ευρωπαϊκής Κοινότητας, για λογαριασμό της Σουηδίας, και της Νορβηγίας για το έτος 2002.
Νορβηγία	50 000 ([4])	([4]) Μπορούν να αλιευθούν στα ύδατα ΕΚ. Αλιεύματα λαμβανόμενα εντός της ποσοστώσεως αυτής αφαιρούνται από το μερίδιο TAC της Νορβηγίας.
TAC	265 000 ([5])	([5]) TAC για ολόκληρη τη Βόρεια Θάλασσα, που συμφωνήθηκε στο πλαίσιο των αλιευτικών διαβουλεύσεων μεταξύ της Ευρωπαϊκής Κοινότητας και της Νορβηγίας για το έτος 2002. Τα μερίδια TAC των μερών, μετά τις αμοιβαίες ανταλλαγές, είναι: ΕΚ: 188 150 t, Νορβηγία: 76 850 t.

Ειδικοί όροι:

Εντός των ορίων των ανωτέρω ποσοστώσεων, στη συγκεκριμένη ζώνη μπορούν να αλιεύονται το πολύ οι κάτωθι ποσότητες:

	Νορβηγικά ύδατα νοτίως πλάτους 62° Β
ΕΚ	50 850

Είδος:	Ρέγγα ([1]) *Clupea harengus*	**Ζώνη:** IVc ([2]), VIId
Βέλγιο	7 528 ([3])	([1]) Εκφορτώνεται ως πλήρες αλίευμα ή διαλέγεται από το εναπομένον αλίευμα.
Δανία	745 ([3])	
Γερμανία	486 ([3])	
Γαλλία	11 279 ([3])	
Κάτω Χώρες	18 540 ([3])	
Ηνωμένο Βασίλειο	4 094 ([3])	
ΕΚ	42 673	([2]) Εκτός του αποθέματος Blackwater: πρόκειται για το απόθεμα ρέγγας στη θαλάσσια περιοχή Thames estuary μέσα σε μια ζώνη που ορίζεται από μία γραμμή η οποία χαράσσεται προς νότον από το Landguard Point (51° 56′ Β, 1°19.1′ Α) μέχρι γεωγραφικού πλάτους 51°33′ Β και από εκεί προς δυσμάς μέχρι τις ακτές του Ηνωμένου Βασιλείου.
TAC	42 673 ([4])	([3]) Μεταβιβάσεις ποσοστού έως 50 % της ποσόστωσης αυτής μπορούν να διατεθούν στη διαίρεση ICES IVb. Ωστόσο, οι μεταβιβάσεις αυτές πρέπει να κοινοποιούνται εκ των προτέρων στην Επιτροπή.
		([4]) TAC για ολόκληρη τη Βόρεια Θάλασσα, που συμφωνήθηκε στο πλαίσιο των αλιευτικών διαβουλεύσεων μεταξύ της Ευρωπαϊκής Κοινότητας και της Νορβηγίας για το έτος 2002.

Είδος:	Γάδος *Gadus morhua*	**Ζώνη:** Skagerrak
Βέλγιο	20	([1]) TAC που συμφωνήθηκε στο πλαίσιο των αλιευτικών διαβουλεύσεων μεταξύ της Ευρωπαϊκής Κοινότητας και της Νορβηγίας σχετικά με την αλιεία στο Skagerrak και στο Kattegat για το έτος 2002. Τα μερίδια TAC των μερών είναι: ΕΚ: 6 870 t, Νορβηγία: 230 t.
Δανία	5 680	
Γερμανία	140	
Κάτω Χώρες	40	
Σουηδία	990	
ΕΚ	6 870	
TAC	7 100 ([1])	

Είδος:	Γάδος *Gadus morhua*	**Ζώνη:** Kattegat
Δανία	1 728	
Γερμανία	36	
Σουηδία	1 037	
ΕΚ	2 800	
TAC	2 800	

Είδος:	Γάδος *Gadus morhua*	**Ζώνη:** IIa (ύδατα ΕΚ), Βόρεια Θάλασσα
Βέλγιο	1 474	(1) Συμπεριλαμβάνονται 200 t, προς αλίευση στα νορβηγικά ύδατα, που προκύπτουν από τα συμφωνημένα πρακτικά των διαβουλεύσεων μεταξύ της Ευρωπαϊκής Κοινότητας, για λογαριασμό της Σουηδίας, και της Νορβηγίας για το έτος 2002.
Δανία	8 473	
Γερμανία	5 372	
Γαλλία	1 822	
Κάτω Χώρες	4 787	
Σουηδία	256 (1)	(2) Μπορούν να αλιευθούν στα ύδατα ΕΚ. Αλιεύματα λαμβανόμενα εντός της ποσοστώσεως αυτής αφαιρούνται από το μερίδιο TAC της Νορβηγίας.
Ηνωμένο Βασίλειο	19 436	
ΕΚ	41 620 (1)	(3) TAC για ολόκληρη τη Βόρεια Θάλασσα, που συμφωνήθηκε στο πλαίσιο των αλιευτικών διαβουλεύσεων μεταξύ της Ευρωπαϊκής Κοινότητας και της Νορβηγίας για το έτος 2002. Τα μερίδια TAC των μερών, μετά τις αμοιβαίες ανταλλαγές, είναι: ΕΚ: 41 420 t, Νορβηγία: 7 880 t.
Νορβηγία	7 680 (2)	
TAC	49 300 (3)	

Ειδικοί όροι:

Εντός των ορίων των ανωτέρω ποσοστώσεων, στις συγκεκριμένες ζώνες μπορούν να αλιεύονται το πολύ οι κάτωθι ποσότητες:

	Νορβηγικά ύδατα
ΕΚ	36 200

Είδος:	Ζαγκέτες *Lepidorhombus spp.*	**Ζώνη:** IIa (ύδατα ΕΚ), Βόρεια Θάλασσα (ύδατα ΕΚ)
Βέλγιο	8	
Δανία	7	
Γερμανία	7	
Γαλλία	44	
Κάτω Χώρες	35	
Ηνωμένο Βασίλειο	2 599	
ΕΚ	2 700	
TAC	2 700	

Είδος:	Χωματίδα και καλκάνι *Limanda limanda* and *Platichthys flesus*	**Ζώνη:** IIa (ύδατα ΕΚ), Βόρεια Θάλασσα (ύδατα ΕΚ)
Βέλγιο	738	
Δανία	2 772	
Γερμανία	4 158	
Γαλλία	288	
Κάτω Χώρες	16 764	
Σουηδία	9	
Ηνωμένο Βασίλειο	2 331	
ΕΚ	27 060	
TAC	27 060	

Είδος:	Πεσκαντρίτσες *Lophiidae*	**Ζώνη:** IIa (ύδατα ΕΚ), Βόρεια Θάλασσα (ύδατα ΕΚ)
Βέλγιο	371	
Δανία	818	
Γερμανία	400	
Γαλλία	76	
Κάτω Χώρες	281	
Σουηδία	10	
Ηνωμένο Βασίλειο	8 545	
ΕΚ	10 500	
TAC	10 500	

Είδος: Μπακαλιάρος εγκλεφίνος *Melanogrammus aeglefinus*		**Ζώνη:** Skagerrak και Kattegat, IIIbcd (ύδατα ΕΚ)
Βέλγιο	23	(1) Εξαιρώντας κατ' εκτίμηση 1 355 t παρεμπιπτόντων αλιευμάτων βιομηχανικής χρήσης. (2) TAC που συμφωνήθηκε στο πλαίσιο των αλιευτικών διαβουλεύσεων μεταξύ της Ευρωπαϊκής Κοινότητας και της Νορβηγίας σχετικά με την αλιεία στο Skagerrak και στο Kattegat για το έτος 2002. Τα μερίδια TAC των μερών είναι: ΕΚ: 6 035 t, Νορβηγία: 265 t.
Δανία	3 937	
Γερμανία	250	
Κάτω Χώρες	6	
Σουηδία	465	
ΕΚ	4 680 (1)	
TAC	6 300 (2)	

Είδος: Μπακαλιάρος εγκλεφίνος *Melanogrammus aeglefinus*		**Ζώνη**: IIa (ύδατα ΕΚ), Βόρεια Θάλασσα
Βέλγιο	817	(1) Συμπεριλαμβάνονται 880 t, προς αλίευση στα νορβηγικά ύδατα, που προκύπτουν από τα συμφωνημένα πρακτικά των διαβουλεύσεων μεταξύ της Ευρωπαϊκής Κοινότητας, για λογαριασμό της Σουηδίας, και της Νορβηγίας για το έτος 2002. (2) Εξαιρώντας κατ' εκτίμηση 5 220 t παρεμπιπτόντων αλιευμάτων βιομηχανικής χρήσης. (3) Μπορούν να αλιευθούν στα ύδατα ΕΚ. Αλιεύματα λαμβανόμενα εντός της ποσοστώσεως αυτής αφαιρούνται από το μερίδιο TAC της Νορβηγίας. (4) TAC που συμφωνήθηκε στο πλαίσιο των αλιευτικών διαβουλεύσεων μεταξύ της Ευρωπαϊκής Κοινότητας και της Νορβηγίας για το έτος 2002. Τα μερίδια TAC των μερών, μετά τις αμοιβαίες ανταλλαγές, είναι: ΕΚ: 82 275 t, Νορβηγία: 21 725 t.
Δανία	5 618	
Γερμανία	3 575	
Γαλλία	6 231	
Κάτω Χώρες	613	
Σουηδία	1 276 (1)	
Ηνωμένο Βασίλειο	59 805	
ΕΚ	77 935 (1) (2)	
Νορβηγία	20 845 (3)	
TAC	104 000 (4)	

Ειδικοί όροι:

Εντός των ορίων των ανωτέρω ποσοστώσεων, στη συγκεκριμένη ζώνη μπορούν να αλιεύονται το πολύ οι κάτωθι ποσότητες:

	Νορβηγικά ύδατα
ΕΚ	62 080

Είδος: Νταούκι Ατλαντικού *Merlangius merlangus*		**Ζώνη:** Skagerrak και Kattegat
Δανία	868	(1) Εξαιρώντας κατ' εκτίμηση 1 000 t παρεμπιπτόντων αλιευμάτων βιομηχανικής χρήσης. (2) TAC που συμφωνήθηκε στο πλαίσιο των αλιευτικών διαβουλεύσεων μεταξύ της Ευρωπαϊκής Κοινότητας και της Νορβηγίας σχετικά με την αλιεία στο Skagerrak και στο Kattegat για το έτος 2002. Τα μερίδια TAC των μερών είναι: ΕΚ: 1 964 t, Νορβηγία: 36 t.
Κάτω Χώρες	3	
Σουηδία	93	
ΕΚ	964 (1)	
TAC	2 000 (2)	

Είδος: Νταούκι Ατλαντικού *Merlangius merlangus*		**Ζώνη**: IIa (ύδατα ΕΚ), Βόρεια Θάλασσα
Βέλγιο	861	(1) Συμπεριλαμβάνονται 190 t κίτρινου μπακαλιάρου και νταουκιού του Ατλαντικού, προς αλίευση στα νορβηγικά ύδατα, που προκύπτουν από τα συμφωνημένα πρακτικά των διαβουλεύσεων μεταξύ της Ευρωπαϊκής Κοινότητας, για λογαριασμό της Σουηδίας, και της Νορβηγίας για το έτος 2002.
Δανία	3 726	
Γερμανία	969	
Γαλλία	5 600	
Κάτω Χώρες	2 154	
Σουηδία	195 (1)	(2) Εξαιρώντας κατ' εκτίμηση 4 732 t παρεμπιπτόντων αλιευμάτων βιομηχανικής χρήσης.
Ηνωμένο Βασίλειο	18 853	
ΕΚ	32 358 (1) (2)	(3) Μπορούν να αλιευθούν στα ύδατα ΕΚ. Αλιεύματα λαμβανόμενα εντός της ποσοστώσεως αυτής αφαιρούνται από το μερίδιο TAC της Νορβηγίας.
Νορβηγία	3 910 (3)	
TAC	41 000 (4)	(4) TAC που συμφωνήθηκε στο πλαίσιο των αλιευτικών διαβουλεύσεων μεταξύ της Ευρωπαϊκής Κοινότητας και της Νορβηγίας για το έτος 2002. Τα μερίδια TAC των μερών, μετά τις αμοιβαίες ανταλλαγές, είναι: ΕΚ: 36 900 t, Νορβηγία: 4 100 t.

Ειδικοί όροι:

Εντός των ορίων των ανωτέρω ποσοστώσεων, στις συγκεκριμένες ζώνες μπορούν να αλιεύονται το πολύ οι κάτωθι ποσότητες:

	Νορβηγικά ύδατα
ΕΚ	25 190

Είδος: Μπακαλιάρος *Merluccius merluccius*		**Ζώνη:** Skagerrak και Kattegat, IIIbcd (ύδατα ΕΚ)
Δανία	749	(1) Εντός συνολικού TAC ύψους 26 960 t για το βόρειο απόθεμα μπακαλιάρου.
Σουηδία	64	
ΕΚ	813	
TAC	813 (1)	

Είδος: Μπακαλιάρος *Merluccius merluccius*		**Ζώνη:** IIa (ύδατα ΕΚ), Βόρεια Θάλασσα (ύδατα ΕΚ)
Βέλγιο	13	(1) Εντός συνολικού TAC ύψους 26 960 t για το βόρειο απόθεμα μπακαλιάρου.
Δανία	547	
Γερμανία	62	
Γαλλία	121	
Κάτω Χώρες	31	
Ηνωμένο Βασίλειο	170	
ΕΚ	946	
TAC	946 (1)	

Είδος: Προσφυγάκι *Micromesistius poutassou*		**Ζώνη:** IIa (ύδατα ΕΚ), Βόρεια Θάλασσα (ύδατα ΕΚ)
Δανία	26 846	(1) Εντός συνολικής ποσόστωσης 120 000 τόνων στα ύδατα ΕΚ.
Γερμανία	44	
Κάτω Χώρες	81	
Σουηδία	84	
Ηνωμένο Βασίλειο	592	
ΕΚ	27 650	
Νορβηγία	40 000 (1)	
TAC	Άσχετο	

Είδος:	Λεμονόγλωσσα και καλκάνι *Microstomus kitt* και *Glyptocephalus cynoglossus*	**Ζώνη:** IIa (ύδατα ΕΚ), Βόρεια Θάλασσα (ύδατα ΕΚ)
Βέλγιο	527	
Δανία	1 450	
Γερμανία	186	
Γαλλία	397	
Κάτω Χώρες	1 207	
Σουηδία	16	
Ηνωμένο Βασίλειο	5 937	
ΕΚ	9 720	
TAC	9 720	

Είδος:	Καραβίδα *Nephrops norvegicus*	**Ζώνη:** Skagerrak και Kattegat (ύδατα ΕΚ), IIIbcd (ύδατα ΕΚ)
Δανία	3 307	
Γερμανία	10	
Σουηδία	1 183	
ΕΚ	4 500	
TAC	4 500	

Είδος:	Καραβίδα *Nephrops norvegicus*	**Ζώνη:** IIa (ύδατα ΕΚ), Βόρεια Θάλασσα (ύδατα ΕΚ)
Βέλγιο	870	
Δανία	870	
Γερμανία	13	
Γαλλία	26	
Κάτω Χώρες	448	
Ηνωμένο Βασίλειο	14 398	
ΕΚ	16 623	
TAC	16 623	

Είδος:	Γαρίδα της Αρκτικής *Pandalus borealis*	**Ζώνη:** Skagerrak και Kattegat
Δανία	3 523	(1) TAC που συμφωνήθηκε στο πλαίσιο των αλιευτικών διαβουλεύσεων μεταξύ της Ευρωπαϊκής Κοινότητας και της Νορβηγίας σχετικά με την αλιεία στο Skagerrak και στο Kattegat για το έτος 2002. Τα μερίδια TAC των μερών είναι: ΕΚ: 5 420 t, Νορβηγία: 4 730 t.
Σουηδία	1 897	
ΕΚ	5 420	
TAC	10 150 (1)	

Είδος:	Γαρίδα της Αρκτικής *Pandalus borealis*	**Ζώνη:** IIa (ύδατα ΕΚ), Βόρεια Θάλασσα (ύδατα ΕΚ)
Δανία	3 626	(1) Προς αλίευση στη ζώνη IV.
Κάτω Χώρες	34	
Σουηδία	146	
Ηνωμένο Βασίλειο	1 074	
ΕΚ	4 880	
Νορβηγία	100 (1)	
TAC	4 980	

Είδος:	Γαρίδα της Αρκτικής *Pandalus borealis*	**Ζώνη:** Νορβηγικά ύδατα νοτίως γεωγραφικού πλάτους 62° 00′ Β
Δανία	900	(1) Ποσόστωση που προκύπτει από τα συμφωνημένα πρακτικά των διαβουλεύσεων μεταξύ της Ευρωπαϊκής Κοινότητας, για λογαριασμό της Σουηδίας, και της Νορβηγίας για το έτος 2002. Παρεμπίπτοντα αλιεύματα γάδου, μπακαλιάρου εγκλεφίνου, μαύρου μπακαλιάρου, κίτρινου μπακαλιάρου και νταουκιού του Ατλαντικού καταλογίζονται στην ποσόστωση των εν λόγω ειδών.
Σουηδία	140 (1)	
ΕΚ	1 040	
TAC	Άσχετο	

Είδος: Ευρωπαϊκή χωματίδα *Pleuronectes platessa*		**Ζώνη:** Skagerrak
Βέλγιο	38	(1) TAC που συμφωνήθηκε στο πλαίσιο των αλιευτικών διαβουλεύσεων μεταξύ της Ευρωπαϊκής Κοινότητας και της Νορβηγίας σχετικά με την αλιεία στο Skagerrak και στο Kattegat για το έτος 2002. Τα μερίδια TAC των μερών είναι: ΕΚ: 6 272 t, Νορβηγία: 128 t.
Δανία	4 983	
Γερμανία	26	
Κάτω Χώρες	958	
Σουηδία	267	
ΕΚ	6 272	
TAC	6 400 (1)	

Είδος: Ευρωπαϊκή χωματίδα *Pleuronectes platessa*		**Ζώνη:** Kattegat
Δανία	1 424	
Γερμανία	16	
Σουηδία	160	
ΕΚ	1 600	
TAC	1 600	

Είδος: Ευρωπαϊκή χωματίδα *Pleuronectes platessa*		**Ζώνη**: IIa (ύδατα ΕΚ), Βόρεια Θάλασσα
Βέλγιο	4 499	(1) Μπορεί να αλιεύεται μόνο στη ζώνη IV (ύδατα ΕΚ). Αλιεύματα λαμβανόμενα εντός της ποσοστώσεως αυτής αφαιρούνται από το μερίδιο TAC της Νορβηγίας.
Δανία	14 622	
Γερμανία	4 218	
Γαλλία	844	
Κάτω Χώρες	28 119	(2) TAC που συμφωνήθηκε στο πλαίσιο των αλιευτικών διαβουλεύσεων μεταξύ της Ευρωπαϊκής Κοινότητας και της Νορβηγίας για το έτος 2002. Τα μερίδια TAC των μερών, μετά τις αμοιβαίες ανταλλαγές, είναι: ΕΚ: 73 110 t, Νορβηγία: 3 890 t.
Ηνωμένο Βασίλειο	20 808	
ΕΚ	73 110	
Νορβηγία	3 890 (1)	
TAC	77 000 (2)	

Ειδικοί όροι:

Εντός των ορίων των ανωτέρω ποσοστώσεων, στη συγκεκριμένη ζώνη μπορούν να αλιεύονται το πολύ οι κάτωθι ποσότητες:

	Νορβηγικά ύδατα
ΕΚ	30 000

Είδος:	Μαύρος μπακαλιάρος *Pollachius virens*	**Ζώνη**: IIα (ύδατα ΕΚ), Skagerrak και Kattegat, IIIbcd (ύδατα ΕΚ), Βόρεια Θάλασσα
Βέλγιο	47	(1) Συμπεριλαμβάνονται 1 350 t προς αλίευση στα νορβηγικά ύδατα της επιμέρους ζώνης ICES IV, που προκύπτουν από τα συμφωνημένα πρακτικά των διαβουλεύσεων μεταξύ της Ευρωπαϊκής Κοινότητας, για λογαριασμό της Σουηδίας, και της Νορβηγίας για το έτος 2002.
Δανία	5 598	
Γερμανία	14 137	
Γαλλία	33 270	
Κάτω Χώρες	141	
Σουηδία	2 119 (1)	
Ηνωμένο Βασίλειο	10 838	
ΕΚ	66 150 (1)	
Νορβηγία	68 850 (2)	(2) Μπορεί να αλιεύεται μόνο στη ζώνη IV(ύδατα ΕΚ) και στο Skagerrak. Αλιεύματα λαμβανόμενα εντός της ποσοστώσεως αυτής αφαιρούνται από το μερίδιο TAC της Νορβηγίας.
TAC	135 000 (3)	(3) TAC που συμφωνήθηκε στο πλαίσιο των αλιευτικών διαβουλεύσεων μεταξύ της Ευρωπαϊκής Κοινότητας και της Νορβηγίας για το έτος 2002. Τα μερίδια TAC των μερών, μετά τις αμοιβαίες ανταλλαγές, είναι: ΕΚ: 64 800 t, Νορβηγία: 70 200 t.

Ειδικοί όροι:

Εντός των ορίων των ανωτέρω ποσοστώσεων, στη συγκεκριμένη ζώνη μπορούν να αλιεύονται το πολύ οι κάτωθι ποσότητες:

	Νορβηγικά ύδατα
ΕΚ	66 150

Είδος:	Καλκάνι και πησσοί *Psetta maxima* and *Scopthalmus rhombus*	**Ζώνη:** IIa (ύδατα ΕΚ), Βόρεια Θάλασσα (ύδατα ΕΚ)
Βέλγιο	495	
Δανία	1 058	
Γερμανία	270	
Γαλλία	128	
Κάτω Χώρες	3 750	
Σουηδία	7	
Ηνωμένο Βασίλειο	1 042	
ΕΚ	6 750	
TAC	6 750	

Είδος:	Σελάχια *Rajidae*	**Ζώνη:** IIa (ύδατα ΕΚ), Βόρεια Θάλασσα (ύδατα ΕΚ)
Βέλγιο	816	
Δανία	32	
Γερμανία	40	
Γαλλία	128	
Κάτω Χώρες	696	
Ηνωμένο Βασίλειο	3 136	
ΕΚ	4 848	
TAC	4 848	

Είδος:	Γλώσσα *Solea solea*	**Ζώνη:** Skagerrak και Kattegat, IIIbcd (ύδατα ΕΚ)
Δανία	420	
Γερμανία	24	
Κάτω Χώρες	40	
Σουηδία	16	
ΕΚ	500	
TAC	500	

Είδος: Γλώσσα *Solea solea*		**Ζώνη:** II, Βόρεια Θάλασσα
Βέλγιο	1 333	
Δανία	610	
Γερμανία	1 067	
Γαλλία	267	
Κάτω Χώρες	12 038	
Ηνωμένο Βασίλειο	686	
ΕΚ	16 000	
TAC	16 000	

Είδος: Παπαλίνα *Sprattus sprattus*		**Ζώνη:** Skagerrak και Kattegat
Δανία	33 500 (1)	(1) Η ποσόστωση αυτή αλιεύεται με συρόμενα δίχτυα με άνοιγμα ματιού τουλάχιστον 16 mm και δεν υπόκειται στους όρους του άρθρου 2 του κανονισμού (ΕΚ) αριθ. 1434/98.
Γερμανία	70 (1)	
Σουηδία	12 680 (1)	
ΕΚ	46 250 (1)	(2) TAC που συμφωνήθηκε στο πλαίσιο των αλιευτικών διαβουλεύσεων μεταξύ της Ευρωπαϊκής Κοινότητας και της Νορβηγίας σχετικά με την αλιεία στο Skagerrak και στο Kattegat για το έτος 2002. Τα μερίδια TAC των μερών είναι: ΕΚ: 46 250 t, Νορβηγία: 3 750 t.
TAC	50 000 (2)	

Είδος: Παπαλίνα *Sprattus sprattus*		**Ζώνη:** IIa (ύδατα ΕΚ), Βόρεια Θάλασσα (ύδατα ΕΚ)
Βέλγιο	2 530	(1) Συμπεριλαμβάνεται το αμμόχελο.
Δανία	200 202	(2) Μπορεί να αλιεύεται μόνο στην επιμέρους ζώνη IV (ύδατα ΕΚ).
Γερμανία	2 530	(3) Καταλογίζεται στην ποσόστωση για αμμόχελο στη Βόρεια Θάλασσα.
Γαλλία	2 530	(4) Εξαιρείται η παπαλίνα που αλιεύεται εντός των ποσοστώσεων για μείγματα από αμμόχελο, σύκο Νορβηγίας και παπαλίνα (βλέπε αμμόχελα στη Βόρεια Θάλασσα).
Κάτω Χώρες	2 530	
Σουηδία	1 330 (1)	
Ηνωμένο Βασίλειο	8 348	
ΕΚ	220 000	
Νορβηγία	35 000 (2)	
Νήσοι Φερόε	2 000 (3)	
TAC	257 000 (4)	

Είδος: Σκυλόψαρο *Squalus acanthias*		**Ζώνη:** IIa (ύδατα ΕΚ), Βόρεια Θάλασσα (ύδατα ΕΚ)
Βέλγιο	120	(1) Συμπεριλαμβάνονται ποσότητες γκρίζου καρχαρία και μαύρου καρχαρία, κεντρονιού (bird beak dogfish), αγκαθίτη του Ατλαντικού, μεγάλου μαυροαγκαθίτη, λείου μαυροαγκαθίτη και πορτογαλικού σκυλόψαρου που αλιεύονται με παραγάδι. Η ποσόστωση αυτή μπορεί να αλιεύεται μόνο στις επιμέρους ζώνες ICES IV, VI και VII.
Δανία	691	
Γερμανία	125	
Γαλλία	221	
Κάτω Χώρες	189	
Σουηδία	10	
Ηνωμένο Βασίλειο	5 745	
ΕΚ	7 100	
Νορβηγία	200 (1)	
TAC	7 300	

Είδος: Σαφρίδι *Trachurus spp.*		**Ζώνη:** IIa (ύδατα ΕΚ), Βόρεια Θάλασσα (ύδατα ΕΚ)
Βέλγιο	80	(1) Μπορεί να αλιεύεται μόνο στην επιμέρους ζώνη IV (ύδατα ΕΚ).
Δανία	33 630	(2) Εντός συνολικής ποσόστωσης 7 000 τόνων για τις επιμέρους περιοχές ICES IV, VIa βορείως του γεωγραφικού πλάτους 56° 30′N, VII e, f, h.
Γερμανία	2 530	
Γαλλία	50	
Ιρλανδία	1 950	
Κάτω Χώρες	5 450	
Σουηδία	750	
Ηνωμένο Βασίλειο	4 960	
ΕΚ	49 400	
Νορβηγία	1 600 (1)	
Νήσοι Φερόε	7 000 (2)	
TAC	58 000	

Είδος: Σύκο της Νορβηγίας *Trisopterus esmarki*		**Ζώνη:** IIa (ύδατα ΕΚ), Skagerrak και Kattegat, Βόρεια Θάλασσα (ύδατα ΕΚ)
Δανία	172 840	(1) Η ποσόστωση αυτή μπορεί να αλιευθεί στη διαίρεση VId της ICES, βορείως του γεωγραφικού πλάτους πλάτους 56° 30′N,
Γερμανία	33	(2) Καταλογίζεται στην ποσόστωση για τα αμμόχελα στην IIa (ύδατα ΕΚ), Βόρειος Θάλασσα (ύδατα ΕΚ).
Κάτω Χώρες	127	(3) Εξαιρείται το σύκο Νορβηγίας που αλιεύεται εντός των ποσοστώσεων για μείγματα από αμμόχελο, σύκο Νορβηγίας και παπαλίνα (βλέπε αμμόχελα στη Βόρεια Θάλασσα).
ΕΚ	173 000	
Νορβηγία	5 000 (1)	
Νήσοι Φερόε	20 000 (2)	
TAC	198 000 (3)	

Είδος: Σύκο της Νορβηγίας *Trisopterus esmarki*		**Ζώνη:** IV (Νορβηγικά ύδατα)
Δανία	47 500 (1) (2)	(1) Συμπεριλαμβάνεται το προσφυγάκι και 19 000 τόνοι κατ' ανώτατο όριο τυχαίως αλιευθέντα σαφρίδια.
Ηνωμένο Βασίλειο	2 500 (1) (3)	(2) Στο πλαίσιο μιας συνολικής ποσόστωσης για το σύκο Νορβηγίας και το αμμόχελο, μπορεί να γίνει ανταλλαγή μεταξύ τους για ποσότητα μέχρι 38 000 τόνων κατόπιν αιτήσεως.
ΕΚ	50 000 (1)	(3) Στο πλαίσιο μιας συνολικής ποσόστωσης για το σύκο Νορβηγίας και το αμμόχελο, μπορεί να γίνει ανταλλαγή μεταξύ τους για ποσότητα μέχρι 2 000 τόνων κατόπιν αιτήσεως.
TAC	Άσχετο	

Είδος: Βιομηχανικά είδη		**Ζώνη:** IV (Νορβηγικά ύδατα)
Σουηδία	800 (1) (2)	(1) Παρεμπίπτοντα αλιεύματα γάδου, μπακαλιάρου εγκλεφίνου, μαύρου μπακαλιάρου, κίτρινου μπακαλιάρου και νταουκιού του Ατλαντικού καταλογίζονται στις ποσοστώσεις των εν λόγω ειδών.
ΕΚ	800	(2) Από τους οποίους μέχρι 400 τόνοι σαφριδιών.
TAC	Άσχετο	

Είδος: Λοιπά είδη		**Ζώνη:** IV (Νορβηγικά ύδατα)
Βέλγιο	60	(1) Ποσόστωση που έχει χορηγηθεί από τη Νορβηγία στη Σουηδία για «λοιπά είδη» σε παραδοσιακό επίπεδο.
Δανία	5 500	
Γερμανία	620	
Γαλλία	255	
Κάτω Χώρες	440	
Σουηδία	π.μ. (1)	
Ηνωμένο Βασίλειο	4 125	
ΕΚ	11 000	
TAC	Άσχετο	

ΠΑΡΑΡΤΗΜΑ ΙΓ

ΒΟΡΕΙΟΑΝΑΤΟΛΙΚΟΣ ΑΤΛΑΝΤΙΚΟΣ ΚΑΙ ΓΡΟΙΛΑΝΔΙΑ

Ζώνες ICES I, II, IIIa, IV, V, XII, XIV και NAFO 0,1 (ύδατα Γροιλανδίας)

Είδος: Λυκόψαρο Ατλαντικού *Anarhichas lupus*		**Ζώνη:** V, XIV (ύδατα Γροιλανδίας)
Γερμανία	300	
ΕΚ	300	
TAC	Άσχετο	
Είδος: Λυκόψαρο Ατλαντικού *Anarhichas lupus*		**Ζώνη:** NAFO 0, 1 (ύδατα Γροιλανδίας)
Γερμανία	300	
ΕΚ	300	
TAC	Άσχετο	
Είδος: Γρεναδιέρος των βράχων *Coryphaenoides rupestris*		**Ζώνη:** V, XIV (ύδατα Γροιλανδίας)
Γερμανία	1 629	([1]) Εκ των οποίων 285 t έχουν χορηγηθεί στη Νορβηγία.
Ηνωμένο Βασίλειο	86	
ΕΚ	2 000 ([1])	
TAC	Άσχετο	
Είδος: Γρεναδιέρος των βράχων *Coryphaenoides rupestris*		**Ζώνη:** NAFO 0, 1 (ύδατα Γροιλανδίας)
Γερμανία	635	([1]) Εκ των οποίων 715 t έχουν χορηγηθεί στη Νορβηγία.
ΕΚ	1 350 ([1])	
TAC	Άσχετο	

Είδος:	Ρέγγα ([1]) *Clupea harengus*	**Ζώνη**: I, II
Βέλγιο	30	([1]) Η ποσόστωση αυτή δεν μπορεί να αλιεύεται σε κοινοτικά ύδατα, εκτός από ποσότητες που αποτελούν αντικείμενο ανταλλαγών. ([2]) Μπορούν να αλιεύονται στη ζώνη IIa (Κοινοτικά ύδατα). ([3]) TAC που συμφωνήθηκαν μεταξύ Νορβηγίας, Ρωσίας, Ισλανδίας, Νήσων Φερόε και ΕΚ. Το κοινοτικό μερίδιο των TAC αυτών ανέρχεται σε 73 840 t.
Δανία	25 750	
Γερμανία	4 510	
Ισπανία	80 ([1])	
Γαλλία	1 110	
Ιρλανδία	6 670	
Κάτω Χώρες	9 210	
Πορτογαλία	80 ([1])	
Φινλανδία	400 ([1])	
Σουηδία	9 540 ([1])	
Ηνωμένο Βασίλειο	16 460	
ΕΚ	73 840	
Νορβηγία	5 920 ([2])	
Νήσοι Φερόε	7 210 ([2])	
TAC	851 500 ([3])	

Ειδικοί όροι:

Εντός των ορίων των ανωτέρω ποσοστώσεων, στη συγκεκριμένη ζώνη μπορούν να αλιεύονται το πολύ οι κάτωθι ποσότητες:

	Ύδατα νήσων Φερόε ([1])	ΑΟΖ Νορβηγίας και αλιευτική ζώνη γύρω από το Jan Mayen	ΑΟΖ Νορβηγίας
Βέλγιο	0	10	10
Δανία	2 510	7 990	5 930
Γερμανία	440	1 400	1 040
Ισπανία	10	30	20
Γαλλία	110	340	260
Ιρλανδία	650	2 070	1 530
Κάτω Χώρες	900	2 860	2 120
Πορτογαλία	10	30	20
Φινλανδία	40	120	90
Σουηδία	930	2 960	2 200
Ηνωμένο Βασίλειο	1 610	5 110	3 780

([1]) Συμπεριλαμβάνεται η διαίρεση ICES Vb βορείως πλάτους 62° Β.

Είδος:	Γάδος *Gadus morhua*	**Ζώνη:** I, II (Νορβηγικά ύδατα)
Γερμανία	1 976	
Ισπανία	2 205	
Γαλλία	1 813	
Πορτογαλία	2 205	
Ηνωμένο Βασίλειο	7 666	
Ιρλανδία	245	
Ελλάδα	245	
ΕΚ	16 355	
TAC	Άσχετο	

Είδος: Γάδος *Gadus morhua*		**Ζώνη:** I, IIb
Γερμανία	2 610	(1) Με εξαίρεση τη Σουηδία, τη Φινλανδία, τη Γερμανία, την Ισπανία, τη Γαλλία, την Πορτογαλία και το Ηνωμένο Βασίλειο. (2) Η κατανομή του διαθέσιμου για την Κοινότητα μεριδίου του αποθέματος γάδου στη ζώνη Spitzbergen και Bear Island δεν θίγει καθόλου τα δικαιώματα και τις υποχρεώσεις που απορρέουν από τη συνθήκη των Παρισίων του 1920.
Ισπανία	6 747	
Γαλλία	1 114	
Πορτογαλία	1 425	
Ηνωμένο Βασίλειο	1 671	
Όλα τα κράτη μέλη	100 (1)	
ΕΚ	13 667	
TAC	395 000 (2)	
Είδος: Γάδος *Gadus morhua*		**Ζώνη:** Ύδατα Γροιλανδίας
Γερμανία	1 636	
Ηνωμένο Βασίλειο	364	
ΕΚ	2 000	
TAC	Άσχετο	
Είδος: Γάδος και εγκλεφίνος *Gadus morhua* και *Melanogrammus aeglefinus*		**Ζώνη:** Vb (ύδατα νήσων Φερόε)
Γερμανία	10	
Γαλλία	60	
Ηνωμένο Βασίλειο	430	
ΕΚ	500	
TAC	Άσχετο	
Είδος: Χάλιμπατ του Ατλαντικού *Hippoglossus hippoglossus*		**Ζώνη:** V, XIV (ύδατα Γροιλανδίας)
ΕΚ	200 (1) (2)	(1) Εκ των οποίων 200 t προς αλίευση μόνο με παραγάδι, έχουν δοθεί στη Νορβηγία. (2) Εάν τα παρεμπίπτοντα αλιεύματα χάλιμπατ του Ατλαντικού κατά την αλίευση γάδου και κοκκινόψαρου συνεπάγονται υπέρβαση της ποσόστωσης αυτής, οι αρχές της Γροιλανδίας θα προτείνουν λύσεις, ώστε η κοινοτική αλιεία γάδου και κοκκινόψαρου να μπορεί να συνεχιστεί μέχρι την εξάντληση των αντίστοιχων ποσοστώσεων.
TAC	Άσχετο	
Είδος: Χάλιμπατ του Ατλαντικού *Hippoglossus hippoglossus*		**Ζώνη:** NAFO 0, 1 (ύδατα Γροιλανδίας)
ΕΚ	200 (1) (2)	(1) Εκ των οποίων 200 t προς αλίευση μόνο με παραγάδι, έχουν δοθεί στη Νορβηγία. (2) Εάν τα παρεμπίπτοντα αλιεύματα χάλιμπατ του Ατλαντικού κατά την αλίευση γάδου και κοκκινόψαρου συνεπάγονται υπέρβαση της ποσόστωσης αυτής, οι αρχές της Γροιλανδίας θα προτείνουν λύσεις, ώστε η κοινοτική αλιεία γάδου και κοκκινόψαρου να μπορεί να συνεχιστεί μέχρι την εξάντληση των αντίστοιχων ποσοστώσεων.
TAC	Άσχετο	
Είδος: Καπελάνος *Mallotus villosus*		**Ζώνη:** IIb
ΕΚ	0	(1) Χωρίς να θίγονται τα κοινοτικά δικαιώματα και υποκείμενο σε αναθεώρηση με βάση τις επιστημονικές γνωματεύσεις.
TAC	0 (1)	

Είδος: Καπελάνος *Mallotus villosus*		**Ζώνη:** V, XIV (ύδατα Γροιλανδίας)
Όλα τα κράτη μέλη	41 497	(1) Διατίθεται σε όλα τα κράτη μέλη. (2) Εκ των οποίων 6 700 t έχουν δοθεί στη Νορβηγία, 30 000 t στην Ισλανδία και 10 000 t στις νήσους Φερόε. Το κοινοτικό μερίδιο αντιπροσωπεύει ποσοστό 70 % του μεριδίου TAC της Γροιλανδίας για καπελάνο. Με την αναθεώρηση του εν λόγω TAC διαρκούντος του 2002, θα αναθεωρηθεί ανάλογα και η κοινοτική ποσόστωση.
ΕΚ	88 197 (1) (2)	
TAC	Άσχετο	
Είδος: Καπελάνος *Mallotus villosus*		**Ζώνη:** V, XIV (ύδατα Γροιλανδίας)
Όλα τα κράτη μέλη	25 000	
ΕΚ	25 000	
TAC	Άσχετο	
Είδος: Μπακαλιάρος εγκλεφίνος *Melanogrammus aeglefinus*		**Ζώνη:** I, II (Νορβηγικά ύδατα)
Γερμανία	396	
Γαλλία	238	
Ηνωμένο Βασίλειο	1 216	
ΕΚ	1 850	
TAC	Άσχετο	
Είδος: Προσφυγάκι *Micromesistius poutassou*		**Ζώνη:** I, II (Νορβηγικά ύδατα)
Γερμανία	500	
Γαλλία	500	
ΕΚ	1 000	
TAC	Άσχετο	
Είδος: Προσφυγάκι *Micromesistius poutassou*		**Ζώνη:** Vb (ύδατα νήσων Φερόε)
Δανία	0	
Ηνωμένο Βασίλειο	0	
ΕΚ	0	
TAC	Άσχετο	
Είδος: Προσφυγάκι *Micromesistius poutassou*		**Ζώνη:** V, XIV (ύδατα Γροιλανδίας)
Δανία	1 500	
Γερμανία	12 000	
Γαλλία	1 500	
ΕΚ	15 000	
TAC	Άσχετο	
Είδος: Ποντίκι *Molva molva*		**Ζώνη:** Vb (ύδατα νήσων Φερόε)
Γερμανία	1 055 (1)	(1) Συμπεριλαμβάνεται επίσης μουρούνα. Παρεμπίπτοντα αλιεύματα μέχρι 1 080 τόνους γρεναδιέρου των βράχων και μαύρου σπαθόψαρου καταλογίζονται στην ποσόστωση αυτή.
Γαλλία	2 340 (1)	
Ηνωμένο Βασίλειο	205 (1)	
ΕΚ	3 600 (1)	
TAC	Άσχετο	

Είδος: Γαρίδα της Αρκτικής *Pandalus borealis*	**Ζώνη:** V, XIV (ύδατα Γροιλανδίας)
Δανία 1 012 Γαλλία 1 012 ΕΚ 5 675 ([1]) TAC Άσχετο	([1]) Εκ των οποίων 2 500 t έχουν δοθεί στη Νορβηγία και 1 150 t στις νήσους Φερόε.

Είδος: Μαύρος μπακαλιάρος *Pollachius virens*	**Ζώνη:** I, II (Νορβηγικά ύδατα)
Γερμανία 2 592 Γαλλία 417 Ηνωμένο Βασίλειο 231 ΕΚ 3 240 TAC Άσχετο	

Είδος: Μαύρος μπακαλιάρος *Pollachius virens*	**Ζώνη:** I, II (Ύδατα εκτός εθνικής δικαιοδοσίας)
ΕΚ 0 TAC Άσχετο	

Είδος: Μαύρος μπακαλιάρος *Pollachius virens*	**Ζώνη:** Vb (ύδατα νήσων Φερόε)
Βέλγιο 50 Γερμανία 310 Γαλλία 1 510 Κάτω Χώρες 50 Ηνωμένο Βασίλειο 580 ΕΚ 2 500 TAC Άσχετο	

Είδος: Ιππόγλωσσα Γροιλανδίας *Reinhardtius hippoglossoides*	**Ζώνη:** I, II (Νορβηγικά ύδατα)
Γερμανία 50 Ηνωμένο Βασίλειο 50 ΕΚ 100 TAC Άσχετο	

Είδος: Ιππόγλωσσα Γροιλανδίας *Reinhardtius hippoglossoides*	**Ζώνη:** I, II (Ύδατα εκτός εθνικής κυριαρχίας)
ΕΚ 0 TAC Άσχετο	

Είδος: Ιππόγλωσσα Γροιλανδίας *Reinhardtius hippoglossoides*	**Ζώνη:** V, XIV (ύδατα Γροιλανδίας)
Γερμανία 4 038 Ηνωμένο Βασίλειο 212 ΕΚ 5 455 ([1]) TAC Άσχετο	([1]) Εκ των οποίων 1 055 t έχουν χορηγηθεί στη Νορβηγία και 150 t στις νήσους Φερόε.

Είδος: Ιππόγλωσσα Γροιλανδίας *Reinhardtius hippoglossoides*	**Ζώνη:** NAFO 0, 1 (ύδατα Γροιλανδίας)
Γερμανία 550 ΕΚ 1 620 (1)	(1) Εκ των οποίων 920 t έχουν δοθεί στη Νορβηγία και 150 t έχουν δοθεί στις νήσους Φερόε.
TAC Άσχετο	
Είδος: Σκουμπρί *Scomber scombrus*	**Ζώνη:** IIa (Νορβηγικά ύδατα)
Δανία 14 100 (1) ΕΚ 14 100 (1)	(1) Μπορεί επίσης να αλιευθεί στην υποπεριοχή IV (νορβηγικά ύδατα) και στη ζώνη IIa (μη κοινοτικά ύδατα).
TAC Άσχετο	
Είδος: Σκουμπρί *Scomber scombrus*	**Ζώνη:** Vb (ύδατα νήσων Φερόε)
Δανία 4 566 (1) ΕΚ 4 566	(1) Μπορούν να αλιεύονται στη ζώνη IVa (ύδατα ΕΚ).
TAC Άσχετο	
Είδος: Κοκκινόψαρο *Sebastes spp.*	**Ζώνη:** V, XII, XIV (1)
Γερμανία 9 367 Ισπανία 1 645 Γαλλία 875 Ιρλανδία 3 Κάτω Χώρες 4 Πορτογαλία 1 966 Ηνωμένο Βασίλειο 23 ΕΚ 13 883	(1) Κοινοτικά ύδατα και ζώνες πέραν της αλιευτικής δικαιοδοσίας των λοιπών παράκτιων κρατών. (2) Η ποσόστωση μπορεί να αλιευθεί στη διαίρεση IF της NAFO αλλά καταλογίζεται στην ποσόστωση της ζώνης V, XII, XVI (2).
TAC 95 000 (2)	
Είδος: Κοκκινόψαρο *Sebastes spp.*	**Ζώνη:** I, II (Νορβηγικά ύδατα)
Γερμανία 1 533 Ισπανία 190 Γαλλία 167 Πορτογαλία 810 Ηνωμένο Βασίλειο 300 ΕΚ 3 000	
TAC Άσχετο	
Είδος: Κοκκινόψαρο *Sebastes spp.*	**Ζώνη:** V, XIV (ύδατα Γροιλανδίας)
Γερμανία 24 700 (1) Γαλλία 125 Ηνωμένο Βασίλειο 175 ΕΚ 26 500 (1) (2) (3)	(1) Μια ποσότητα 20 000 τόνων κατ' ανώτατο όριο μπορεί να αλιευθεί με πελαγικές τράτες. Τα αλιεύματα που προέρχονται από τράτες βυθού και από πελαγικές τράτες πρέπει να αναφέρονται ξεχωριστά. (2) 1 000 τόνοι που αλιεύονται με πελαγική τράτα, έχουν δοθεί στη Νορβηγία και 500 t στις νήσους Φερόε. (3) 500 τόνοι έχουν δοθεί στις νήσους Φερόε. Αλιεύματα που προέρχονται από τράτες βυθού και πελαγικές τράτες πρέπει να αναφέρονται χωριστά.
TAC Άσχετο	

Είδος: Κοκκινόψαρο *Sebastes spp.*		**Ζώνη:** NAFO 0, 1 (ύδατα Γροιλανδίας)
Γερμανία	5 395	
Ηνωμένο Βασίλειο	105	
ΕΚ	5 500	
TAC	Άσχετο	

Είδος: Κοκκινόψαρο *Sebastes spp.*		**Ζώνη:** Va (ύδατα Ισλανδίας)
Βέλγιο	100 (1) (2)	(1) Συμπεριλαμβάνονται τα αναπόφευκτα παρεμπίπτοντα αλιεύματα (δεν επιτρέπεται ο γάδος).
Γερμανία	1 690 (1) (2)	(2) Πρέπει να αλιεύεται μεταξύ Ιουλίου και Δεκεμβρίου.
Γαλλία	50 (1) (2)	
Ηνωμένο Βασίλειο	1 160 (1) (2)	
ΕΚ	3 000 (1) (2)	
TAC	Άσχετο	

Είδος: Κοκκινόψαρο *Sebastes spp.*		**Ζώνη:** Vb (ύδατα νήσων Φερόε)
Βέλγιο	50	
Γερμανία	6 440	
Γαλλία	435	
Ηνωμένο Βασίλειο	75	
ΕΚ	7 000	
TAC	Άσχετο	

Είδος: Λοιπά είδη (1)		**Ζώνη:** !I, II (Νορβηγικά ύδατα)
Γερμανία	150 (1)	(1) Μόνο υπό τη μορφή παρεμπιπτόντων αλιευμάτων.
Γαλλία	60 (1)	
Ηνωμένο Βασίλειο	240 (1)	
ΕΚ	450 (1)	
TAC	Άσχετο	

Είδος: Λοιπά είδη (1)		**Ζώνη:** Vb (ύδατα νήσων Φερόε)
Γερμανία	305	(1) Εξαιρουμένων των ειδών ιχθύων που δεν έχουν εμπορική αξία.
Γαλλία	275	
Ηνωμένο Βασίλειο	180	
ΕΚ	760	
TAC	Άσχετο	

Είδος: Πλατύψαρα		**Ζώνη:** Vb (ύδατα νήσων Φερόε)
Γερμανία	180	(1) Συμπεριλαμβάνεται η ιππόγλωσσα της Γροιλανδίας.
Γαλλία	140	
Ηνωμένο Βασίλειο	680	
ΕΚ	1 000 (1)	
TAC	Άσχετο	

ΠΑΡΑΡΤΗΜΑ ΙΔ

ΔΥΤΙΚΑ ΚΟΙΝΟΤΙΚΑ ΥΔΑΤΑ

Ζώνες ICES Vb (ύδατα ΕΚ), VI, VII, VIII, IX, X, CECAF (ύδατα ΕΚ), και Γαλλική Γουιάνα

Είδος: Καρχαρίας προσκυνητής *Cetorhinus maximus*		**Ζώνη:** Κοινοτικά ύδατα της ζώνης IV, VI και VII
ΕΚ	0	
TAC	0	

Είδος: Ρέγγα *Clupea harengus*		**Ζώνη:** Vb (ύδατα ΕΚ), VIaN ([1]), VIb
Γερμανία	3 991	([1]) Αφορά το απόθεμα ρέγγας στη διαίρεση ICES VIa, βορείως γεωγραφικού πλάτους 56°00′ Β και στο τμήμα της διαίρεσης VIa που κείται ανατολικώς γεωγραφικού μήκους 07°00′ Δ και βορείως γεωγραφικού πλάτους 55°00′ Β, με εξαίρεση το Clyde.
Γαλλία	755	
Ιρλανδία	5 393	
Κάτω Χώρες	3 991	
Ηνωμένο Βασίλειο	21 571	
ΕΚ	35 700	
Νήσοι Φερόε	660 ([2])	([2]) Η ποσόστωση αυτή μπορεί να αλιεύεται μόνο στη διαίρεση VIa βορείως του γεωγραφικού πλάτους 56° 30′ Β.
TAC	36 360	

Είδος: Ρέγγα *Clupea harengus*		**Ζώνη:** VIaS ([1]), VIIbc
Ιρλανδία	12 727	([1]) Αφορά το απόθεμα ρέγγας στη διαίρεση ICES VIa, νοτίως γεωγραφικού πλάτους 56°00′ Β και δυτικώς γεωγραφικού μήκους 07° 00′ Δ.
Κάτω Χώρες	1 273	
ΕΚ	14 000	
TAC	14 000	

Είδος: Ρέγγα *Clupea harengus*		**Ζώνη:** VIa Clyde ([1])
Ηνωμένο Βασίλειο	1 000	([1]) Απόθεμα Clyde: αφορά το απόθεμα ρέγγας στη θαλάσσια περιοχή βορειοανατολικώς μιας γραμμής που συνδέει το Mull of Kintyre με το Corsewall Point.
ΕΚ	1 000	
TAC	1 000	

Είδος: Ρέγγα *Clupea harengus*		**Ζώνη:** VIIa ([1])
Ιρλανδία	1 250	([1]) Η διαίρεση ICES VIIa μειώνεται κατά την περιοχή που προστίθεται στην Κελτική θάλασσα, οριοθετούμενη ως εξής: — προς βορρά, από το γεωγραφικό πλάτος 52° 30′ Β, — προς νότο, από το γεωγραφικό πλάτος 52° 00'Β, — προς δυσμάς, από την ακτή της Ιρλανδίας, — προς ανατολάς, από την ακτή του Ηνωμένου Βασιλείου.
Ηνωμένο Βασίλειο	3 550	
ΕΚ	4 800	
TAC	4 800	

Είδος: Ρέγγα *Clupea harengus*		**Ζώνη:** VIIe,f
Γαλλία	500	
Ηνωμένο Βασίλειο	500	
ΕΚ	1 000	
TAC	1 000	

Είδος: Ρέγγα *Clupea harengus*	**Ζώνη:** VIIg,h,j,k ([1])
Γερμανία 89 ([2]) Γαλλία 494 ([2]) Ιρλανδία 6 914 ([2]) Κάτω Χώρες 494 ([2]) Ηνωμένο Βασίλειο 10 ([2]) ΕΚ 8 000 ([2]) TAC 8 000 ([2])	([1]) Η διαίρεση ICES VIIg,h,j,k αυξάνεται κατά την περιοχή που προστίθεται στην Κελτική θάλασσα, οριοθετούμενη ως εξής: — προς βορρά, από το γεωγραφικό πλάτος 52° 30′ Β, — προς νότο, από το γεωγραφικό πλάτος 52° 00'Β, — προς δυσμάς, από την ακτή της Ιρλανδίας, — προς ανατολάς, από την ακτή του Ηνωμένου Βασιλείου. ([2]) TAC που αντιστοιχούν στους πρώτους έξι μήνες του έτους. Τα συνολικά TAC και οι ποσοστώσεις για ολόκληρο το έτος θα καθορισθούν πριν από το τέλος του Ιουνίου 2002 υπό το πρίσμα των νέων επιστημονικών γνωμοδοτήσεων της ICES.

Είδος: Γαύρος *Engraulis encrasicolus*	**Ζώνη:** VIII
Ισπανία 29 700 Γαλλία 3 300 ΕΚ 33 000 TAC 33 000	

Είδος: Γαύρος *Engraulis encrasicolus*	**Ζώνη:** IX, X, CECAF 34.1.1 (Κοινοτικά ύδατα)
Ισπανία 3 826 ([1]) Πορτογαλία 4 174 ([1]) ([2]) ΕΚ 8 000 TAC 8 000	([1]) Μπορούν να αλιεύονται μόνο στα ύδατα που υπάγονται στην κυριαρχία ή στη δικαιοδοσία του οικείου κράτους μέλους ή στα διεθνή ύδατα της σχετικής ζώνης. ([2]) Παρά την ανωτέρω υποσημείωση (1) μέχρι το 80 % κατ' ανώτατο όριο μπορεί να αλιεύεται στα ύδατα της υποδιαίρεσης ICES VIII που υπάγονται στην κυριαρχία ή στη δικαιοδοσία της Γαλλίας.

Είδος: Γάδος *Gadus morhua*	**Ζώνη:** Vb (ύδατα ΕΚ), VI, XII, XIV
Βέλγιο 7 Γερμανία 68 Γαλλία 730 Ιρλανδία 1 035 Ηνωμένο Βασίλειο 2 760 ΕΚ 4 600 TAC 4 600	

Ειδικοί όροι:

Εντός των ορίων των ανωτέρω ποσοστώσεων, στις συγκεκριμένες ζώνες μπορούν να αλιεύονται το πολύ οι κάτωθι ποσότητες:

	Vb (ζώνη ΕΚ), VIa
Βέλγιο	6
Γερμανία	53
Γαλλία	571
Ιρλανδία	810
Ηνωμένο Βασίλειο	2 160

Είδος: Γάδος *Gadus morhua*	**Ζώνη:** VIIa
Βέλγιο 43 Γαλλία 117 Ιρλανδία 2 017 Κάτω Χώρες 11 Ηνωμένο Βασίλειο 922 ΕΚ 3 200 TAC 3 200	

Είδος: Γάδος *Gadus morhua*	**Ζώνη:** VIIb-k, VIII, IX, X, CECAF 34.1.1 (ύδατα ΕΚ)
Βέλγιο 383 (1) Γαλλία 6 573 (1) Ιρλανδία 977 (1) Κάτω Χώρες 55 (1) Ηνωμένο Βασίλειο 712 (1) ΕΚ 8 700 (1) TAC 8 700 (1)	(1) Δεν μπορούν να αλιεύονται στα ύδατα που υπάγονται στην κυριαρχία ή στη δικαιοδοσία της Ισπανίας ή της Πορτογαλίας.

Είδος: Λάμνα *Lamna nasus*	**Ζώνη:** Ύδατα ΕΚ της Ζώνης IV, VI και VII
ΕΚ Δεν υπόκειται σε περιορισμό Νορβηγία 100 Νήσοι Φερόε 125 (1) TAC Άσχετο	(1) Έχει εφαρμογή σε όλα τα κοινοτικά ύδατα. Προς αλίευση με παραγάδι.

Είδος: Ζαγκέτες *Lepidorhombus spp.*	**Ζώνη:** Vb (ύδατα ΕΚ), VI, XII, XIV
Ισπανία 495 Γαλλία 1 932 Ιρλανδία 565 Ηνωμένο Βασίλειο 1 367 ΕΚ 4 360 TAC 4 360	

Είδος: Ζαγκέτες *Lepidorhombus spp.*	**Ζώνη:** VII
Βέλγιο 361 Ισπανία 4 005 Γαλλία 4 861 Ιρλανδία 2 210 Ηνωμένο Βασίλειο 1 914 ΕΚ 13 350 TAC 13 350	

Ειδικοί όροι:

Εντός των ορίων των ανωτέρω ποσοστώσεων, στις συγκεκριμένες ζώνες μπορούν να αλιεύονται το πολύ οι κάτωθι ποσότητες:

	Vb (ζώνη ΕΚ), VI, XII, XIV
Ισπανία	500

Είδος: Ζαγκέτες *Lepidorhombus spp.*	**Ζώνη:** VIIIabde
Ισπανία 858 Γαλλία 692 ΕΚ 1 550 TAC 1 550	

Είδος: Ζαγκέτες *Lepidorhombus spp.*		**Ζώνη:** VIIIc, IX, X, CECAF 34.1.1 (ύδατα ΕΚ)
Ισπανία	3 692 (1)	(1) Μπορούν να αλιεύονται μόνο στα ύδατα που υπάγονται στην κυριαρχία ή στη δικαιοδοσία της Ισπανίας ή της Πορτογαλίας, ή στα διεθνή ύδατα της οικείας ζώνης.
Γαλλία	185 (2)	(2) Δεν μπορούν να αλιεύονται στα ύδατα που υπάγονται στην κυριαρχία ή στη δικαιοδοσία της Πορτογαλίας.
Πορτογαλία	123 (1)	
ΕΚ	4 000	
TAC	4 000	

Είδος: Πεσκαντρίτσες *Lophiidae*		**Ζώνη:** Vb (ύδατα ΕΚ), VI, XII, XIV
Βέλγιο	171	
Γερμανία	196	
Ισπανία	183	
Γαλλία	2 110	
Ιρλανδία	477	
Κάτω Χώρες	165	
Ηνωμένο Βασίλειο	1 468	
ΕΚ	4 770	
TAC	4 770	

Είδος: Πεσκαντρίτσες *Lophiidae*		**Ζώνη:** VII
Βέλγιο	1 719	
Γερμανία	192	
Ισπανία	683	
Γαλλία	11 030	
Ιρλανδία	1 410	
Κάτω Χώρες	223	
Ηνωμένο Βασίλειο	3 345	
ΕΚ	18 600	
TAC	18 600	

Είδος: Πεσκαντρίτσες *Lophiidae*		**Ζώνη:** VIIIa,b,d,e
Ισπανία	786	
Γαλλία	4 374	
ΕΚ	5 160	
TAC	5 160	

Ειδικοί όροι:

Εντός των ορίων των ανωτέρω ποσοστώσεων, στις συγκεκριμένες ζώνες μπορούν να αλιεύονται το πολύ οι κάτωθι ποσότητες:

	VII
Ισπανία	100

Είδος: Πεσκαντρίτσες *Lophiidae*		**Ζώνη:** VIIIc, IX, X, CECAF 34.1.1 (ύδατα ΕΚ)
Ισπανία	3 958 (1)	(1) Μπορούν να αλιεύονται μόνο στα ύδατα που υπάγονται στην κυριαρχία ή στη δικαιοδοσία της Ισπανίας ή της Πορτογαλίας, ή στα διεθνή ύδατα της οικείας ζώνης.
Γαλλία	4 (2)	(2) Δεν μπορούν να αλιεύονται στα ύδατα που υπάγονται στην κυριαρχία ή στη δικαιοδοσία της Πορτογαλίας.
Πορτογαλία	788 (1)	
ΕΚ	4 750	
TAC	4 750	

Είδος: Μπακαλιάρος εγκλεφίνος *Melanogrammus aeglefinus*		**Ζώνη:** Vb (ύδατα ΕΚ), VI, XII, XIV
Βέλγιο	31	
Γερμανία	37	
Γαλλία	1 505	
Ιρλανδία	1 535	
Ηνωμένο Βασίλειο	10 992	
ΕΚ	14 100	
TAC	14 100	

Ειδικοί όροι:

Εντός των ορίων των ανωτέρω ποσοστώσεων, στις συγκεκριμένες ζώνες μπορούν να αλιεύονται το πολύ οι κάτωθι ποσότητες:

	Vb, VIa
Βέλγιο	28
Γερμανία	33
Γαλλία	1 366
Ιρλανδία	1 393
Ηνωμένο Βασίλειο	9 980

Είδος: Μπακαλιάρος εγκλεφίνος *Melanogrammus aeglefinus*		**Ζώνη:** VIIbcdefk, VIII, IX, X, CECAF 34.1.1 (ύδατα ΕΚ)
Βέλγιο	103 ([1])	([1]) Δεν μπορούν να αλιεύονται στα ύδατα που υπάγονται στην κυριαρχία ή στη δικαιοδοσία της Ισπανίας ή της Πορτογαλίας.
Γαλλία	6 200 ([1])	
Ιρλανδία	2 067 ([1])	
Ηνωμένο Βασίλειο	930 ([1])	
ΕΚ	9 300 ([1])	
TAC	9 300 ([1])	

Ειδικοί όροι:

Επιπροσθέτως των προαναφερομένων ποσοστώσεων, δεν μπορούν να αλιευθούν στη διαίρεση VIIa μεγαλύτερες ποσότητες από τις κάτωθι:

	VIIa
Βέλγιο	21
Γαλλία	94
Ιρλανδία	563
Ηνωμένο Βασίλειο	622

Όταν αναφέρουν στην Επιτροπή την αλίευση των ποσοστώσεών τους, τα κράτη μέλη καθορίζουν τις ποσότητες που αλιεύονται στη ζώνη VIIa.
Η εκφόρτωση μπακαλιάρου εγκλεφίνου που αλιεύτηκε στη διαίρεση VIIa απαγορεύεται, όταν το σύνολο των εκφορτώσεων αυτών υπερβαίνει τους 1 300 τόνους.

Είδος: Νταούκι Ατλαντικού *Merlangius merlangus*		**Ζώνη:** Vb (ύδατα ΕΚ), VI, XII, XIV
Γερμανία	15	
Γαλλία	299	
Ιρλανδία	1 029	
Ηνωμένο Βασίλειο	2 157	
ΕΚ	3 500	
TAC	3 500	

Είδος: Νταούκι Ατλαντικού *Merlangius merlangus*		**Ζώνη:** VIIa
Βέλγιο	3	
Γαλλία	34	
Ιρλανδία	576	
Κάτω Χώρες	1	
Ηνωμένο Βασίλειο	387	
ΕΚ	1 000	
TAC	1 000	

Είδος: Νταούκι Ατλαντικού *Merlangius merlangus*		**Ζώνη:** VIIb-k
Βέλγιο	309	
Γαλλία	19 020	
Ιρλανδία	8 814	
Κάτω Χώρες	155	
Ηνωμένο Βασίλειο	3 402	
ΕΚ	31 700	
TAC	31 700	

Είδος: Νταούκι Ατλαντικού *Merlangius merlangus*		**Ζώνη:** VIII
Ισπανία	2 240 (1)	(1) Με εξαίρεση τις ποσότητες που υπόκεινται σε ανταλλαγή με άλλα κράτη μέλη, η ποσόστωση αυτή μπορεί να αλιεύεται μόνο στα ύδατα που υπάγονται στην κυριαρχία ή στη δικαιοδοσία του οικείου κράτους μέλους ή σε διεθνή ύδατα της σχετικής ζώνης.
Γαλλία	3 360 (1)	
ΕΚ	5 600	
TAC	5 600	

Είδος: Νταούκι Ατλαντικού *Merlangius merlangus*		**Ζώνη:** IX, X, CECAF 34.1.1 (ύδατα ΕΚ)
Πορτογαλία	1 700	
ΕΚ	1 700	
TAC	1 700	

Είδος: Μπακαλιάρος *Merluccius merluccius*		**Ζώνη:** Vb (ύδατα ΕΚ), VI, VII, XII, XIV
Βέλγιο	139 (1)	(1) Μεταβιβάσεις της ποσόστωσης αυτής μπορεί να διατίθενται στη διαίρεση ICES IIa (ύδατα ΕΚ) και Βόρεια Θάλασσα. Ωστόσο, οι μεταβιβάσεις αυτές πρέπει να κοινοποιούνται εκ των προτέρων στην Επιτροπή.
Ισπανία	4 456	
Γαλλία	6 882 (1)	
Ιρλανδία	834	
Κάτω Χώρες	90 (1)	(2) Εντός συνολικού TAC ύψους 26 980 t για το βόρειο απόθεμα μπακαλιάρου.
Ηνωμένο Βασίλειο	2 717 (1)	
ΕΚ	15 118	
TAC	15 118 (2)	

Ειδικοί όροι:

Εντός των ορίων των ανωτέρω ποσοστώσεων, στις συγκεκριμένες ζώνες μπορούν να αλιεύονται το πολύ οι κάτωθι ποσότητες:

	VIIIa,b,d,e
Ισπανία	800
Γαλλία	800

Είδος: Μπακαλιάρος *Merluccius merluccius*		**Ζώνη:** VIIIabde
Βέλγιο	4 (1) (2)	(1) Δεν μπορούν να αλιεύονται στα ύδατα που υπάγονται στην κυριαρχία ή στη δικαιοδοσία της Ισπανίας.
Ισπανία	3 103	(2) Μεταβιβάσεις της ποσόστωσης αυτής μπορεί να διατίθενται στη διαίρεση ICES IIa (ύδατα ΕΚ) και Βόρεια Θάλασσα. Ωστόσο, οι μεταβιβάσεις αυτές πρέπει να κοινοποιούνται εκ των προτέρων στην Επιτροπή.
Γαλλία	6 967 (2)	
Κάτω Χώρες	9 (1) (2)	
ΕΚ	10 083	
TAC	10 083 (3)	(3) Εντός συνολικού TAC ύψους 26 908 t για το βόρειο απόθεμα μπακαλιάρου.

Ειδικοί όροι:

Εντός των ορίων των ανωτέρω ποσοστώσεων, στις συγκεκριμένες ζώνες μπορούν να αλιεύονται το πολύ οι κάτωθι ποσότητες:

	Vb (ζώνη ΕΚ), VI, VII, XII, XIV
Ισπανία	1 000
Γαλλία	1 800

Είδος: Μπακαλιάρος *Merluccius merluccius*		**Ζώνη:** VIIIc, IX, X, CECAF 34.1.1 (ύδατα ΕΚ)
Ισπανία	5 119 (1)	(1) Μπορούν να αλιεύονται μόνο στα ύδατα που υπάγονται στην κυριαρχία ή στη δικαιοδοσία του οικείου κράτους μέλους ή στα διεθνή ύδατα της σχετικής ζώνης, με εξαίρεση 850 τόνους που μπορούν να αλιεύονται στα ύδατα που υπάγονται στην κυριαρχία ή στη δικαιοδοσία της Πορτογαλίας.
Γαλλία	491	
Πορτογαλία	2 389 (2)	
ΕΚ	8 000	
TAC	8 000	(2) Μπορούν να αλιεύονται μόνο στα ύδατα που υπάγονται στην κυριαρχία ή στη δικαιοδοσία του οικείου κράτους μέλους ή στα διεθνή ύδατα της σχετικής ζώνης, με εξαίρεση 850 τόνους που μπορούν να αλιεύονται στα ύδατα που υπάγονται στην κυριαρχία ή στη δικαιοδοσία της Ισπανίας.

Ειδικοί όροι:

Εντός των ορίων των ανωτέρω ποσοστώσεων, στις συγκεκριμένες ζώνες μπορούν να αλιεύονται το πολύ οι κάτωθι ποσότητες:

	Ύδατα Πορτογαλίας	Ύδατα Ισπανίας
Ισπανία	850	
Γαλλία	430	
Πορτογαλία		850

Είδος: Προσφυγάκι *Micromesistius poutassou*		**Ζώνη:** Vb (ύδατα ΕΚ), VI, VII, XII και XIV (1)
Δανία	2 218	(1) Ύδατα ΕΚ εκτός εκείνων της διαίρεσης IIa και ύδατα τα οποία κείνται εκτός δικαιοδοσίας οιουδήποτε παράκτιου κράτους.
Γερμανία	8 582	(2) Εκ των οποίων μέχρι το 75 % μπορεί να αλιευθεί στις περιοχές VIIIg, IX, X, CECAF 34.1.1. (ύδατα ΕΚ).
Ισπανία	14 304 (2)	(3) Η αλιεία απαγορεύεται στην υποπεριοχή VIa νοτίως γεωγραφικού πλάτους 56° 30' Β και στην υποπεριοχή VII ανατολικώς γεωγραφικού μήκους 12° Δ.
Γαλλία	11 944	(4) Εκ των οποίων μέχρι 9 000 t μπορούν να συνίστανται σε γουρλομάτη (Argentina spp.).
Ιρλανδία	17 165	
Κάτω Χώρες	26 963	
Πορτογαλία	1 073 (2)	
Ηνωμένο Βασίλειο	25 032	
ΕΚ	107 281	
Νορβηγία	120 000 (3)(4)	
TAC	Άσχετο	

Ειδικοί όροι:

Εντός των ορίων των ανωτέρω ποσοστώσεων, στις συγκεκριμένες ζώνες μπορούν να αλιεύονται το πολύ οι κάτωθι ποσότητες:

	VIIIabde	IVa
Ισπανία	5 000	
Νορβηγία		40 000

Είδος: Προσφυγάκι *Micromesistius poutassou*		**Ζώνη:** VIIIabde
Ισπανία	5 530	
Γαλλία	4 291	
Πορτογαλία	829	
Ηνωμένο Βασίλειο	4 004	
ΕΚ	14 654	
TAC	14 654	

Ειδικοί όροι:

Κάθε μέρος των προαναφερομένων ποσοστώσεων μπορεί να αλιεύεται στην διαίρεση ICES Vb (ύδατα ΕΚ), υποπεριοχές VI, VII, XII και XIV.

Είδος: Προσφυγάκι *Micromesistius poutassou*		**Ζώνη:** VIIIc, IX, X, CECAF 34.1.1 (ύδατα ΕΚ)
Ισπανία	24 332 (1)	(1) Με εξαίρεση τις ποσότητες που υπόκεινται σε ανταλλαγή με άλλα κράτη μέλη, η ποσόστωση αυτή μπορεί να αλιεύεται μόνο στα ύδατα που υπάγονται στην κυριαρχία ή στη δικαιοδοσία του οικείου κράτους μέλους ή σε διεθνή ύδατα της σχετικής ζώνης.
Πορτογαλία	6 083 (1)	
ΕΚ	30 415	
TAC	30 415	

Είδος: Μουρούνα *Molva dypterigia*		**Ζώνη:** Ύδατα ΕΚ της ζώνης VIa (βορείως γεωγραφικού πλάτους 56° 30′ Β), VIb
ΕΚ	Άσχετο	(1) Προς αλίευση με τράτα· παρεμπίπτοντα αλιεύματα γρεναδιέρου των βράχων και μαύρου σπαθόψαρου καταλογίζονται στην ποσόστωση αυτή.
Νήσοι Φερόε	940 (1)	
TAC	Άσχετο	

Είδος: Ποντίκι *Molva molva*		**Ζώνη:** Ύδατα ΕΚ της ζώνης IIa, IV, Vb, VI, VII
ΕΚ	Άσχετο	(1) Εκ των οποίων επιτρέπεται παρεμπίπτον αλίευμα άλλων ειδών 25 % ανά πλοίο, καθ' οιονδήποτε χρόνο, στις υποδιαιρέσεις VI και VII. Εντούτοις, μπορεί να γίνει υπέρβαση του ποσοστού αυτού κατά τις πρώτες 24 ώρες μετά την έναρξη της αλιείας σε ένα συγκεκριμένο ιχθυότοπο. Το συνολικό παρεμπίπτον αλίευμα άλλων ειδών στις υποδιαιρέσεις VI και VII δεν πρέπει να υπερβεί τους 3 000 τόνους.
Νορβηγία	15 000 (1) (2)	(2) Συμπεριλαμβάνεται μουρούνα και μπρόσμιος. Οι ποσοστώσεις για τη Νορβηγία είναι: ποντίκι 9 500 τόνοι, μουρούνα 500 τόνοι και μπρόσμιος 5 000 τόνοι και είναι ανταλλάξιμες μεταξύ τους για ποσότητα μέχρι 2 000 τόνους και μπορούν να αλιεύονται μόνο με παραγάδι στη διαίρεση ICES Vb και στις υποπεριοχές VI και VII.
Νήσοι Φερόε	800 (3) (4)	(3) Συμπεριλαμβάνεται μουρούνα και μπρόσμιος. Μπορούν να αλιεύονται μόνο με παραγάδι στις ζώνες VIa (βορείως του γεωγραφικού πλάτους 56° 30′ Β) και VIb.
TAC	Άσχετο	(4) Εκ των οποίων επιτρέπεται παρεμπίπτον αλίευμα άλλων ειδών 20 % ανά πλοίο, καθ' οιονδήποτε χρόνο, στην υποδιαίρεση VI. Εντούτοις, μπορεί να γίνει υπέρβαση του ποσοστού αυτού κατά τις πρώτες 24 ώρες μετά την έναρξη της αλιείας σε ένα συγκεκριμένο ιχθυότοπο. Το συνολικό παρεμπίπτον αλίευμα άλλων ειδών στην υποδιαίρεση VI δεν πρέπει να υπερβαίνει τους 75 τόνους.

Είδος: Καραβίδα *Nephrops norvegicus*		**Ζώνη:** Vb (ύδατα ΕΚ), VI
Ισπανία	23	
Γαλλία	92	
Ιρλανδία	153	
Ηνωμένο Βασίλειο	11 072	
ΕΚ	11 340	
TAC	11 340	

Είδος: Καραβίδα *Nephrops norvegicus*		**Ζώνη:** VII
Ισπανία	1 067	
Γαλλία	4 326	
Ιρλανδία	6 561	
Ηνωμένο Βασίλειο	5 836	
ΕΚ	17 790	
TAC	17 790	

Είδος: Καραβίδα *Nephrops norvegicus*		**Ζώνη:** VIIIa,b,d,e
Ισπανία	192	
Γαλλία	3 008	
ΕΚ	3 200	
TAC	3 200	

Είδος: Καραβίδα *Nephrops norvegicus*		**Ζώνη:** VIIIc
Ισπανία	346	
Γαλλία	14	
ΕΚ	360	
TAC	360	

Είδος: Καραβίδα *Nephrops norvegicus*		**Ζώνη:** IX, X, CECAF 34.1.1 (ύδατα ΕΚ)
Ισπανία	200 (1)	(1) Μπορούν να αλιεύονται μόνο στα ύδατα που υπάγονται στην κυριαρχία ή στη δικαιοδοσία του οικείου κράτους μέλους ή στα διεθνή ύδατα της σχετικής ζώνης, με εξαίρεση τα παρεμπίπτοντα αλιεύματα.
Πορτογαλία	600 (1)	
ΕΚ	800	
TAC	800	

Είδος: Γαρίδες *Penaeus spp.*		**Ζώνη:** Γαλλική Γουιάνα
Γαλλία	4 000 (1)	(1) Απαγορεύεται η αλιεία γαρίδων Penaeus subtilis και Penaeus brasiliensis σε ύδατα βάθους μικρότερου από 30 m.
ΕΚ	4 000 (1)	
Μπαρμπάντος	24 (1)	
Γουιάνα	24 (1)	
Σουρινάμ	p.m. (1)	
Τρινιντάντ & Τομπάγκο	60 (1)	
TAC	4 108 (1)	

Είδος: Ευρωπαϊκή χωματίδα *Pleuronectes platessa*		**Ζώνη:** Vb (ύδατα ΕΚ), VI, XII, XIV
Γαλλία	48	
Ιρλανδία	630	
Ηνωμένο Βασίλειο	1 050	
ΕΚ	1 728	
TAC	1 728	

Είδος: Ευρωπαϊκή χωματίδα *Pleuronectes platessa*		**Ζώνη:** VIIa
Βέλγιο	88	
Γαλλία	38	
Ιρλανδία	1 364	
Κάτω Χώρες	27	
Ηνωμένο Βασίλειο	883	
ΕΚ	2 400	
TAC	2 400	

Είδος: Ευρωπαϊκή χωματίδα *Pleuronectes platessa*		**Ζώνη:** VIIb,c
Γαλλία	36	
Ιρλανδία	144	
ΕΚ	180	
TAC	180	

Είδος: Ευρωπαϊκή χωματίδα *Pleuronectes platessa*		**Ζώνη:** VIId,e
Βέλγιο	1 095	
Γαλλία	3 649	
Ηνωμένο Βασίλειο	1 946	
ΕΚ	6 690	
TAC	6 690	

Είδος: Ευρωπαϊκή χωματίδα *Pleuronectes platessa*		**Ζώνη:** VIIf,g
Βέλγιο	126	
Γαλλία	227	
Ιρλανδία	209	
Ηνωμένο Βασίλειο	119	
ΕΚ	680	
TAC	680	

Είδος: Ευρωπαϊκή χωματίδα *Pleuronectes platessa*		**Ζώνη:** VIIh,j,k
Βέλγιο	61	
Γαλλία	121	
Ιρλανδία	424	
Κάτω Χώρες	243	
Ηνωμένο Βασίλειο	121	
ΕΚ	970	
TAC	970	

Είδος: Ευρωπαϊκή χωματίδα *Pleuronectes platessa*		**Ζώνη:** VIII, IX, X, CECAF 34.1.1 (Ύδατα ΕΚ)
Ισπανία	93	
Γαλλία	373 ([1])	([1]) Δεν μπορούν να αλιεύονται στα ύδατα που υπάγονται στην κυριαρχία ή στη δικαιοδοσία της Ισπανίας ή της Πορτογαλίας.
Πορτογαλία	93	
ΕΚ	560	
TAC	560	

Είδος:	Κίτρινος μπακαλιάρος *Pollachius pollachius*	**Ζώνη:** Vb (ύδατα), VI, XII, XIV
Ισπανία	15	
Γαλλία	527	
Ιρλανδία	155	
Ηνωμένο Βασίλειο	403	
ΕΚ	1 100	
TAC	1 100	

Είδος:	Κίτρινος μπακαλιάρος *Pollachius pollachius*	**Ζώνη:** VII
Βέλγιο	529	
Ισπανία	32	
Γαλλία	12 177	
Ιρλανδία	1 298	
Ηνωμένο Βασίλειο	2 964	
ΕΚ	17 000	
TAC	17 000	

Είδος:	Κίτρινος μπακαλιάρος *Pollachius pollachius*	**Ζώνη:** VIIIa,b,d,e
Ισπανία	357	
Γαλλία	1 743	
ΕΚ	2 100	
TAC	2 100	

Είδος:	Κίτρινος μπακαλιάρος *Pollachius pollachius*	**Ζώνη:** VIIIc
Γαλλία	576	
Ισπανία	64	
ΕΚ	640	
TAC	640	

Είδος:	Κίτρινος μπακαλιάρος *Pollachius pollachius*	**Ζώνη:** IX, X, CECAF 34.1.1 (ύδατα ΕΚ)
Ισπανία	435	
Πορτογαλία	15	
ΕΚ	450	
TAC	450	

Είδος:	Μαύρος μπακαλιάρος *Pollachius virens*	**Ζώνη:** Vb (ύδατα ΕΚ), VI, XII, XIV
Γερμανία	948	
Γαλλία	9 417	
Ιρλανδία	425	
Ηνωμένο Βασίλειο	3 211	
ΕΚ	14 000	
TAC	14 000	

Είδος: Μαύρος μπακαλιάρος *Pollachius virens*		**Ζώνη:** VII, VIII, IX, X, CECAF 34.1.1 (ύδατα ΕΚ)
Βέλγιο	20 (1)	(1) Δεν μπορούν να αλιεύονται στα ύδατα που υπάγονται στην κυριαρχία ή στη δικαιοδοσία της Ισπανίας ή της Πορτογαλίας.
Γαλλία	4 900 (1)	
Ιρλανδία	2 450 (1)	
Ηνωμένο Βασίλειο	1 340 (1)	
ΕΚ	8 710 (1)	
TAC	8 710 (1)	

Είδος: Ιππόγλωσσα Γροιλανδίας *Reinhardtius hippoglossoides*		**Ζώνη:** IIa (ύδατα ΕΚ), VI
ΕΚ	Δεν υπόκειται σε περιορισμό	(1) Η αλιεία στη ζώνη VI επιτρέπεται μόνο με παραγάδι.
Νορβηγία	950 (1)	
TAC	Άσχετο	

Είδος: Σκουμπρί *Scomber scombrus*		**Ζώνη:** IIa (ύδατα ΕΚ), Skagerrak και Kattegat, IIIb,c,d (ύδατα ΕΚ), Βόρεια Θάλασσα
Βέλγιο	549	(1) Συμπεριλαμβάνεται αλιεία 1 865 τόνων σκουμπριού από το εν λόγω κράτος μέλος στη διαίρεση ICES IIIa και στα κοινοτικά ύδατα της διαίρεσης ICES IVab.
Δανία	14 462	
Γερμανία	572	
Γαλλία	1 727	
Κάτω Χώρες	1 739	(2) Συμπεριλαμβάνονται 240 t προς αλίευση στα νορβηγικά ύδατα της επιμέρους ζώνης ICES IV, που προκύπτουν από τα συμφωνημένα πρακτικά των διαβουλεύσεων μεταξύ της Ευρωπαϊκής Κοινότητας, για λογαριασμό της Σουηδίας, και της Νορβηγίας για το έτος 2002.
Σουηδία	5 138 (1) (2) (3)	
Ηνωμένο Βασίλειο	1 611	
ΕΚ	25 798 (4)	
Νορβηγία	47 146 (5)	(3) Κατά την αλιεία στα νορβηγικά ύδατα, παρεμπίπτοντα αλιεύματα γάδου, μπακαλιάρου εγκλεφίνου, μαύρου μπακαλιάρου, κίτρινου μπακαλιάρου και νταουκιού του Ατλαντικού καταλογίζονται στην ποσόστωση για τα εν λόγω είδη.
TAC	588 365 (6)	(4) Συμπεριλαμβάνονται 1 865 τόνοι που προκύπτουν από τους όρους οι οποίοι καθορίζονται στην υποσημείωση 2 του παραρτήματος των συμφωνηθέντων πρακτικών των συμπερασμάτων των αλιευτικών διαβουλεύσεων μεταξύ της Ευρωπαϊκής Κοινότητας και της Νορβηγίας. Βρυξέλλες, 9 Δεκεμβρίου 1995.
		(5) Αφαιρούνται από το μερίδιο TAC της Νορβηγίας (μερίδιο πρόσβασης). Η ποσόστωση αυτή μπορεί να αλιεύεται μόνο στη διαίρεση IIIa, εκτός από 3 000 τόνους που μπορούν να αλιευθούν στη διαίρεση IIIa.
		(6) TAC που συμφωνήθηκαν από την ΕΚ, τη Νορβηγία και τις νήσους Φερόε για ολόκληρη τη βόρειο περιοχή.

Ειδικοί όροι:

Εντός των ορίων των ανωτέρω ποσοστώσεων, στις συγκεκριμένες ζώνες μπορούν να αλιεύονται το πολύ οι κάτωθι ποσότητες:

	IIIa	IIIa, IVb,c	IVb	IVc	IIa (μη κοινοτικά ύδατα), VI, από 1ης Ιανουαρίου έως 31 Μαρτίου 2002
Δανία		4 130			4 020
Γαλλία		490			
Κάτω Χώρες		490			
Σουηδία			390	10	
Ηνωμένο Βασίλειο		490			
Νορβηγία	3 000				

Είδος: Σκουμπρί *Scomber scombrus*		**Ζώνη:** IIa (μη κοινοτικά ύδατα), Vb (ύδατα ΕΚ), VI, VII, VIIIa,b,d,e, XII, XIV
Γερμανία	22 079 (1)	(1) Δεν μπορούν να αλιεύονται στα ύδατα που υπάγονται στην κυριαρχία ή στη δικαιοδοσία της Ισπανίας.
Ισπανία	20 (2)	(2) Μπορούν να αλιευθούν μόνο στα ύδατα που υπάγονται στην κυριαρχία ή τη δικαιοδοσία της Ισπανίας ή στα διεθνή ύδατα της σχετικής ζώνης.
Γαλλία	14 721 (1)	(3) Μπορούν να αλιεύονται μόνο στη ζώνη IIa, IVa, VIa (βορείως γεωγραφικού πλάτους 56° 30′ B), VIId,e,f,h.
Ιρλανδία	73 597 (1)	(4) Εκ των οποίων 1 655 τόνοι μπορούν να αλιευθούν στη διαίρεση IVa της ICES βορείως των 59° (ζώνη ΕΚ) από 1ης Ιανουαρίου έως 15 Φεβρουαρίου και από 1ης Οκτωβρίου έως 31 Δεκεμβρίου. Ποσότητα 4 566 τόνων της ποσόστωσης των νήσων Φερόε μπορεί να αλιευθεί στη διαίρεση VIa ICES (βορείως του βορείου γεωγραφικού πλάτους 56°30'N) ολόκληρο το έτος και/ή στις διαιρέσεις VIIe, g, h και IVd της ICES.
Κάτω Χώρες	32 198 (1)	(5) TAC που συμφωνήθηκαν από την ΕΚ, τη Νορβηγία και τις νήσους Φερόε για τη βόρεια περιοχή.
Ηνωμένο Βασίλειο	202 397 (1)	
ΕΚ	345 012 (1)	
Νορβηγία	14 100 (3)	
Νήσοι Φερόε	10 054 (4)	
TAC	588 365 (5)	

Ειδικοί όροι:

Εντός των ορίων των ανωτέρω ποσοστώσεων, στη συγκεκριμένη ζώνη μπορούν να αλιεύονται το πολύ οι κάτωθι ποσότητες, και μόνο κατά τις χρονικές περιόδους από 1ης Ιανουαρίου έως 15 Φεβρουαρίου και από 1ης Οκτωβρίου έως 31 Δεκεμβρίου:

	IVa (ύδατα ΕΚ)	VIa βορείως των 56° 30′ B
Γερμανία	6 720	
Γαλλία	4 480	
Ιρλανδία	22 400	
Κάτω Χώρες	9 800	
Ηνωμένο Βασίλειο	61 600	
Νορβηγία	14 100	
Νήσοι Φερόε	1 655 (1)	4 566 (2)

(1) Βορείως των 59° (ζώνη ΕΚ) από 1ης Ιανουαρίου έως τις 15 Φεβρουαρίου και από 1ης Οκτωβρίου έως 31 Δεκεμβρίου.
(2) Καταλογίζεται στην ποσόστωση των νήσων Φερόε.

Είδος: Σκουμπρί *Scomber scombrus*		**Ζώνη:** VIIIc, IX, X, CECAF 34.1.1 (ύδατα ΕΚ)
Ισπανία	33 874 (1) (2)	(1) Με εξαίρεση τις ποσότητες που υπόκεινται σε ανταλλαγή με άλλα κράτη μέλη, η ποσόστωση αυτή μπορεί να αλιεύεται μόνο στα ύδατα που υπάγονται στην κυριαρχία ή στη δικαιοδοσία του οικείου κράτους μέλους ή σε διεθνή ύδατα της σχετικής ζώνης.
Γαλλία	225 (2) (3)	(2) Οι ποσότητες που υπόκεινται σε ανταλλαγή με άλλα κράτη μέλη μπορούν να αλιεύονται, μέχρι ποσοστού 25 % της ποσόστωσης του χορηγού κράτους μέλους, στη ζώνη ICES VIIIa,b,d.
Πορτογαλία	7 002 (1) (2)	(3) Δεν μπορούν να αλιεύονται στα ύδατα που υπάγονται στην κυριαρχία ή στη δικαιοδοσία της Ισπανίας ή της Πορτογαλίας.
ΕΚ	41 100	
TAC	41 100	

Ειδικοί όροι:

Εντός των ορίων των ανωτέρω ποσοστώσεων, στις συγκεκριμένες ζώνες μπορούν να αλιεύονται το πολύ οι κάτωθι ποσότητες:

	VIIIb (Ύδατα Ισπανίας)
Ισπανία	3 000

Είδος: Σκουμπρί *Scomber scombras*		**Ζώνη:** Vb (ύδατα νήσων Φερόε)
Δανία	4 566 ([1])	([1]) Μπορούν να αλιεύονται στη ζώνη IVa (ύδατα ΕΚ).
ΕΚ	4 566	
TAC	Άσχετο	

Είδος: Γλώσσα *Solea solea*		**Ζώνη:** Vb (ύδατα ΕΚ), VI, XII, XIV
Ιρλανδία	100	
Ηνωμένο Βασίλειο	25	
ΕΚ	125	
TAC	125	

Είδος: Γλώσσα *Solea solea*		**Ζώνη:** VIIa
Βέλγιο	543	
Γαλλία	7	
Ιρλανδία	134	
Κάτω Χώρες	172	
Ηνωμένο Βασίλειο	244	
ΕΚ	1 100	
TAC	1 100	

Είδος: Γλώσσα *Solea solea*		**Ζώνη:** VIIb,c
Γαλλία	15	
Ιρλανδία	65	
ΕΚ	80	
TAC	80	

Είδος: Γλώσσα *Solea solea*		**Ζώνη:** VIId
Βέλγιο	1 400	
Γαλλία	2 800	
Ηνωμένο Βασίλειο	1 000	
ΕΚ	5 200	
TAC	5 200	

Είδος: Γλώσσα *Solea solea*		**Ζώνη:** VIIe
Βέλγιο	19	
Γαλλία	198	
Ηνωμένο Βασίλειο	309	
ΕΚ	525	
TAC	525	

Είδος: Γλώσσα *Solea solea*		**Ζώνη:** VIIf,g
Βέλγιο	669	
Γαλλία	67	
Ιρλανδία	33	
Ηνωμένο Βασίλειο	301	
ΕΚ	1 070	
TAC	1 070	

Είδος: Γλώσσα *Solea solea*		**Ζώνη:** VIIh,j,k
Βέλγιο	54	
Γαλλία	108	
Ιρλανδία	293	
Κάτω Χώρες	87	
Ηνωμένο Βασίλειο	108	
ΕΚ	650	
TAC	650	

Είδος: Γλώσσα *Solea solea*		**Ζώνη:** VIIIa,b
Βέλγιο	50 (1) (4)	(1) Μπορούν να αλιευθούν μόνο στα ύδατα που υπάγονται στη κυριαρχία ή τη δικαιοδοσία της Γαλλίας, ή στα διεθνή ύδατα της σχετικής ζώνης.
Ισπανία	9 (2) (4)	(2) Μπορούν να αλιευθούν μόνο στα ύδατα που υπάγονται στην κυριαρχία ή τη δικαιοδοσία της Ισπανίας ή στα διεθνή ύδατα της σχετικής ζώνης.
Γαλλία	3 667 (1) (4)	(3) Τα TAC και οι ποσοστώσεις θα αναθεωρηθούν πριν από το τέλος Ιουνίου 2002, υπό το πρίσμα των νέων επιστημονικών γνωμών.
Κάτω Χώρες	275 (1) (4)	(4) Εκ των οποίων όχι περισσότερο από 50 % μπορούν να αλιευθούν πριν από τις 30 Ιουνίου 2002.
ΕΚ	4 000 (3) (4)	
TAC	4 000	

Είδος: Γλώσσα *Solea spp.*		**Ζώνη:** VIIIc,d,e, IX, X, CECAF 34.1.1 (ύδατα ΕΚ)
Ισπανία	753 (1)	(1) Μπορούν να αλιεύονται μόνο στα ύδατα που υπάγονται στην κυριαρχία ή στη δικαιοδοσία της Ισπανίας ή της Πορτογαλίας, ή στα διεθνή ύδατα της οικείας ζώνης.
Πορτογαλία	1 247 (1)	
ΕΚ	2 000	
TAC	2 000	

Είδος: Παπαλίνα *Sprattus sprattus*		**Ζώνη:** VIIde
Βέλγιο	60	
Δανία	3 900	
Γερμανία	60	
Γαλλία	840	
Κάτω Χώρες	840	
Ηνωμένο Βασίλειο	6 300	
ΕΚ	12 000	
TAC	12 000	

Είδος: Σαφρίδι *Trachurus spp.*		**Ζώνη:** Vb (ύδατα ΕΚ), VI, VII, VIIIa,b,d,e, XII, XIV
Δανία	12 975 (1)	(1) Δεν μπορούν να αλιεύονται στα ύδατα που υπάγονται στην κυριαρχία ή στη δικαιοδοσία της Ισπανίας ή της Πορτογαλίας.
Γερμανία	10 371 (1)	(2) Η ποσόστωση αυτή μπορεί να αλιεύεται μόνο στις ζώνες ICES IV, VIa (βορείως του γεωγραφικού πλάτους 56° 30′ Β) και VIIe,f,h.
Ισπανία	14 163	
Γαλλία	6 853 (1)	
Ιρλανδία	33 763 (1)	
Κάτω Χώρες	49 479 (1)	
Πορτογαλία	1 371	
Ηνωμένο Βασίλειο	14 026 (1)	
ΕΚ	143 000	
Νήσοι Φερόε	7 000 (2)	
TAC	150 000	

Είδος: Σαφρίδι *Trachurus spp.*		**Ζώνη:** VIIIc, IX
Ισπανία	30 932 (1) (4)	(1) Μπορούν να αλιευθούν μόνο στα ύδατα που υπάγονται στην κυριαρχία ή τη δικαιοδοσία της Ισπανίας ή σε διεθνή ύδατα της σχετικής ζώνης, εκτός από 2 250 τόνους, οι οποίοι μπορούν να αλιευθούν στα ύδατα που υπάγονται στην κυριαρχία ή τη δικαιοδοσία της Πορτογαλίας.
Γαλλία	394 (2) (4)	(2) Εξαιρείται η υποδιαίρεση ICES IX.
Πορτογαλία	26 174 (3) (4)	(3) Μπορούν να αλιευθούν μόνο στα ύδατα που υπάγονται στην κυριαρχία ή τη δικαιοδοσία της Πορτογαλίας ή σε διεθνή ύδατα της σχετικής ζώνης, εκτός από 2 250 τόνους, οι οποίοι μπορούν να αλιευθούν στα ύδατα που υπάγονται στην κυριαρχία ή τη δικαιοδοσία της Ισπανίας.
ΕΚ	57 500	(4) Εκ των οποίων ποσοστό το πολύ 5 % μπορεί να συνίσταται σε σαφρίδι μεγέθους μεταξύ 12 και 14 cm, παρά το άρθρο 19 του κανονισμού (ΕΚ) αριθ. 850/98 του Συμβουλίου. Στο βάρος του εκφορτωνόμενου αλιεύματος εφαρμόζεται συντελεστής 1,2 για σκοπούς ελέγχου της ανωτέρω ποσότητας.
TAC	57 500	
Είδος: Σαφρίδι *Trachurus spp.*		**Ζώνη:** X, CECAF (1)
Πορτογαλία	4 000	(1) Ύδατα παρακείμενα στις νήσους Αζόρες που υπάγονται στην κυριαρχία ή στη δικαιοδοσία της Πορτογαλίας.
ΕΚ	4 000	
TAC	4 000	
Είδος: Σαφρίδι *Trachurus spp.*		**Ζώνη:** CECAF (ύδατα ΕΚ) (1)
Πορτογαλία	2 000	(1) Ύδατα παρακείμενα στη νήσο Μαδέρα που υπάγονται στην κυριαρχία ή στη δικαιοδοσία της Πορτογαλίας.
ΕΚ	2 000	
TAC	2 000	
Είδος: Σαφρίδι *Trachurus spp.*		**Ζώνη:** CECAF (ύδατα ΕΚ) (1)
Ισπανία	2 000	(1) Ύδατα παρακείμενα στις Κανάριους νήσους που υπάγονται στην κυριαρχία ή στη δικαιοδοσία της Ισπανίας.
ΕΚ	2 000	
TAC	2 000	
Είδος: Συνδυασμένη ποσόστωση		**Ζώνη:** Κοινοτικά ύδατα της ζώνης Vb, VI, VII
ΕΚ	Δεν υπόκειται σε περιορισμό	(1) Αλιεύεται μόνο με παραγάδι· περιλαμβάνει ποντικουρόψαρο, Mora mora και μεγάλο σαλούβαρδο.
Νορβηγία	600 (1)	
TAC	Άσχετο	
Είδος: Λοιπά είδη		**Ζώνη:** Ύδατα ΕΚ της ζώνης IIa, IV, VIa βορείως του γεωγραφικού πλάτους 56° 30'Β
ΕΚ	Δεν υπόκειται σε περιορισμό	(1) Περιορίζεται στις ζώνες IIa και IV. Περιλαμβάνει μη ρητώς κατονομαζόμενη αλιεία, όπου μπορεί να προβλεφθούν εξαιρέσεις μετά από διαβουλεύσεις, όπως κρίνεται σκόπιμο· αλιεύματα γλώσσας μπορεί να είναι μόνο παρεμπίπτοντα.
Νορβηγία	5 000 (1)	(2) Περιορίζεται σε παρεμπίπτοντα αλιεύματα κορέγονου στις ζώνες IV και VIa.
Νήσοι Φερόε	400 (2)	
TAC	Άσχετο	

ΠΑΡΑΡΤΗΜΑ ΙΕ

ΒΟΡΕΙΟΔΥΤΙΚΟΣ ΑΤΛΑΝΤΙΚΟΣ

Ζώνη της NAFO

Τα πάσης φύσεως TAC και οι συναφείς όροι θεσπίζονται στο πλαίσιο της NAFO.

Είδος:	Γάδος *Gadus morhua*	**Ζώνη:** NAFO 2J3KL
ΕΚ	0 (1)	(1) Δεν θα υπάρξει άμεση αλιεία αυτού του είδους, το οποίο μπορεί να αλιευθεί μόνο ως παρεμπίπτον αλίευμα σύμφωνα με τους κανόνες που διατυπώνονται στο άρθρο 17 παράγραφος 3.
TAC	0 (1)	
Είδος:	Γάδος *Gadus morhua*	**Ζώνη:** NAFO 3NO
ΕΚ	0 (1)	(1) Δεν θα υπάρξει άμεση αλιεία αυτού του είδους, το οποίο μπορεί να αλιευθεί μόνο ως παρεμπίπτον αλίευμα σύμφωνα με τους κανόνες που διατυπώνονται στο άρθρο 17 παράγραφος 3.
TAC	0 (1)	
Είδος:	Γάδος *Gadus morhua*	**Ζώνη:** NAFO 3M
ΕΚ	0 (1)	(1) Δεν θα υπάρξει άμεση αλιεία αυτού του είδους, το οποίο μπορεί να αλιευθεί μόνο ως παρεμπίπτον αλίευμα σύμφωνα με τους κανόνες που διατυπώνονται στο άρθρο 17 παράγραφος 3.
TAC	0 (1)	
Είδος:	Καλκάνι *Glyptocephalus cynoglossus*	**Ζώνη:** NAFO 2J3KL
ΕΚ	0 (1)	(1) Δεν θα υπάρξει άμεση αλιεία αυτού του είδους, το οποίο μπορεί να αλιευθεί μόνο ως παρεμπίπτον αλίευμα σύμφωνα με τους κανόνες που διατυπώνονται στο άρθρο 17 παράγραφος 3.
TAC	0 (1)	
Είδος:	Καλκάνι *Glyptocephalus cynoglossus*	**Ζώνη:** NAFO 3NO
ΕΚ	0 (1)	(1) Δεν θα υπάρξει άμεση αλιεία αυτού του είδους, το οποίο μπορεί να αλιευθεί μόνο ως παρεμπίπτον αλίευμα σύμφωνα με τους κανόνες που διατυπώνονται στο άρθρο 17 παράγραφος 3.
TAC	0 (1)	
Είδος:	Καλκάνι του Καναδά *Hippoglossoides platessoides*	**Ζώνη:** NAFO 3M
ΕΚ	0 (1)	(1) Δεν θα υπάρξει άμεση αλιεία αυτού του είδους, το οποίο μπορεί να αλιευθεί μόνο ως παρεμπίπτον αλίευμα σύμφωνα με τους κανόνες που διατυπώνονται στο άρθρο 17 παράγραφος 3.
TAC	0 (1)	
Είδος:	Καλκάνι του Καναδά *Hippoglossoides platessoides*	**Ζώνη:** NAFO 3LNO
ΕΚ	0 (1)	(1) Δεν θα υπάρξει άμεση αλιεία αυτού του είδους, το οποίο μπορεί να αλιευθεί μόνο ως παρεμπίπτον αλίευμα σύμφωνα με τους κανόνες που διατυπώνονται στο άρθρο 17 παράγραφος 3.
TAC	0 (1)	
Είδος:	Θράψαλο του Βορρά *Illex illecebrossus*	**Ζώνη:** Επιμέρους ζώνες NAFO 3 και 4
ΕΚ	(1)	(1) Δεν καθορίζεται κοινοτικό μερίδιο· ποσότητα 29 467 τόνων διατίθεται στον Καναδά και στην Κοινότητα.
TAC	34 000	

Είδος:	Χωματίδα με κίτρινη ουρά *Limanda ferruginea*	**Ζώνη:** NAFO 3LNO
ΕΚ	260	
TAC	13 000	
Είδος:	Καπελάνος *Mallotus villosus*	**Ζώνη:** NAFO 3NO
ΕΚ	0 (1)	(1) Δεν θα υπάρξει άμεση αλιεία αυτού του είδους, το οποίο μπορεί να αλιευθεί μόνο ως παρεμπίπτον αλίευμα σύμφωνα με τους κανόνες που διατυπώνονται στο άρθρο 17 παράγραφος 3.
TAC	0 (1)	
Είδος:	Γαρίδα της Αρκτικής *Pandalus borealis*	**Ζώνη:** NAFO 3L
ΕΚ	0 (1) (2)	(1) Παρά την ποσότητα 67 t που διατίθεται για την Κοινότητα, ελήφθη απόφαση καθορισμού της ποσότητας σε 0. (2) Δεν θα υπάρξει άμεση αλιεία αυτού του είδους, το οποίο μπορεί να αλιευθεί μόνο ως παρεμπίπτον αλίευμα σύμφωνα με τους κανόνες που διατυπώνονται στο άρθρο 17 παράγραφος 3.
TAC	6 000	

Είδος: Γαρίδα της Αρκτικής *Pandalus borealis*	**Ζώνη:** NAFO 3M ([1])
TAC ([2])	([1]) Τα σκάφη μπορούν επίσης να αλιεύσουν το απόθεμα αυτό στη διαίρεση 3L, στην περιοχή που οριοθετείται από τις εξής συντεταγμένες: Σημείο αριθ. 1: Γεωγραφικό πλάτος Β 47°20′0, Γεωγραφικό μήκος Δ 46°40′0 Σημείο αριθ. 2: Γεωγραφικό πλάτος Β 47°20′0, Γεωγραφικό μήκος Δ 46°30′0 Σημείο αριθ. 3: Γεωγραφικό πλάτος Β 46°00′0, Γεωγραφικό μήκος Δ 46°30′0 Σημείο αριθ. 4: Γεωγραφικό πλάτος Β 46°00′0, Γεωγραφικό μήκος Δ 46°40′0 Όταν διενεργείται αλιεία γαρίδας στο ανωτέρω ορθογώνιο, τα σκάφη είτε διασχίζουν είτε όχι τη διαχωριστική γραμμή των διαιρέσεων NAFO 3L και 3M, δίνουν αναφορά σύμφωνα με το σημείο 1.3 του παραρτήματος του κανονισμού (ΕΟΚ) αριθ. 189/92 (ΕΕ L 21 της 30.1.1992, σ. 4). Επιπλέον, η αλιεία της γαρίδας απαγορεύεται από 1ης Ιουνίου έως 30 Σεπτεμβρίου 2002 στη ζώνη που ορίζεται από τις κάτωθι συντεταγμένες: Σημείο αριθ. 1: Γεωγραφικό πλάτος Β 47°55′0, Γεωγραφικό μήκος Δ 45°00′0 Σημείο αριθ. 2: Γεωγραφικό πλάτος Β 47°30′0, Γεωγραφικό μήκος Δ 44°15′0 Σημείο αριθ. 3: Γεωγραφικό πλάτος Β 46°55′0, Γεωγραφικό μήκος Δ 44°15′0 Σημείο αριθ. 4: Γεωγραφικό πλάτος Β 46°35′0, Γεωγραφικό μήκος Δ 44°30′0 Σημείο αριθ. 5: Γεωγραφικό πλάτος Β 46°35′0, Γεωγραφικό μήκος Δ 45°40′0 Σημείο αριθ. 6: Γεωγραφικό πλάτος Β 47°30′0, Γεωγραφικό μήκος Δ 45°40′0 Σημείο αριθ. 7: Γεωγραφικό πλάτος Β 47°55′0, Γεωγραφικό μήκος Δ 45°00′0 ([2]) Άσχετο. Η αλιεία υπόκειται σε περιορισμούς της αλιευτικής προσπάθειας. Τα οικεία κράτη μέλη πρέπει να εκδώσουν ειδικές άδειες αλιείας για τα αλιευτικά τους σκάφη που ασχολούνται με τον τύπο αυτό αλιείας και να κοινοποιήσουν τις άδειες αυτές στην Επιτροπή πριν από την έναρξη της δραστηριότητας του σκάφους, σύμφωνα με τον κανονισμό (ΕΚ) αριθ. 1627/94. Κατά παρέκκλιση του άρθρου 8 του ανωτέρω κανονισμού, οι άδειες θα καθίστανται έγκυρες μόνον εάν η Επιτροπή δεν προβάλει ένσταση εντός πέντε εργάσιμων ημερών από την κοινοποίηση. Ο ανώτατος επιτρεπόμενος αριθμός σκαφών και χρόνος αλιευτικής δραστηριότητας έχει ως εξής: Κράτος μέλος: Δανία, ανώτατος αριθμός σκαφών 2, ανώτατος αριθμός ημερών αλιείας 115 Κράτος μέλος: Ισπανία, ανώτατος αριθμός σκαφών 10, ανώτατος αριθμός ημερών αλιείας 225 Κράτος μέλος: Πορτογαλία, ανώτατος αριθμός σκαφών 1, ανώτατος αριθμός ημερών αλιείας 60 Κάθε κράτος μέλος, εντός των 25 ημερών που έπονται του ημερολογιακού μηνός κατά τη διάρκεια του οποίου πραγματοποιούνται τα αλιεύματα, υποβάλλει μηνιαία αναφορά στην Επιτροπή για τις ημέρες αλιείας στη διαίρεση 3M και στην περιοχή που ορίζεται στην ανωτέρω υποσημείωση (1).

Είδος: Ιππόγλωσσα Γροιλανδίας *Reinhardtius hippoglossoides*	**Ζώνη:** NAFO 3LMNO
Γερμανία 815 Ισπανία 10 964 Πορτογαλία 4 627 ΕΚ 16 406 TAC 29 640	

Είδος: Κοκκινόψαρο *Sebastes spp.*	**Ζώνη:** NAFO 3M
Γερμανία 513 Ισπανία 233 Πορτογαλία 2 354 ΕΚ 3 100 ([1]) TAC 5 000	([1]) Η ποσόστωση αυτή πρέπει να τηρεί το TAC των 5 000 τόνων που έχει θεσπιστεί για το απόθεμα αυτό. Μετά την εξάντληση του TAC πρέπει να διακοπεί η κατευθυνόμενη αλιεία αυτού του αποθέματος, ανεξάρτητα από το επίπεδο των αλιευμάτων.

Είδος: Κοκκινόψαρο *Sebastes spp.*		**Ζώνη:** NAFO 3LN
ΕΚ	0 (1)	(1) Δεν θα υπάρξει άμεση αλιεία αυτού του είδους, το οποίο μπορεί να αλιευθεί μόνο ως παρεμπίπτον αλίευμα σύμφωνα με τους κανόνες που διατυπώνονται στο άρθρο 17 παράγραφος 3.
TAC	0 (1)	

Είδος: Κοκκινόψαρο *Sebastes spp.*		**Ζώνη:** NAFO IF (1)
Γερμανία	9 367	(1) Τα αλιεύματα στην περιοχή αυτή καταλογίζονται στην ποσόστωση για το κοκκινόψαρο στη ζώνη V, XII και XIV. (2) Οι ποσοστώσεις αυτές καθορίζονται βάσει TAC 95 000 τόνων το οποίο καθορίζεται από τη NEAFC.
Ισπανία	1 645	
Γαλλία	875	
Ιρλανδία	3	
Κάτω Χώρες	4	
Πορτογαλία	1 966	
Ηνωμένο Βασίλειο	23	
ΕΚ	13 883	
TAC	95 000 (2)	

ΠΑΡΑΡΤΗΜΑ ΙΣΤ

ΑΚΡΩΣ ΜΕΤΑΝΑΣΤΕΥΤΙΚΑ ΕΙΔΗ ΨΑΡΙΩΝ

'Ολες οι ζώνες

Τα TAC στη ζώνη αυτή θεσπίζονται στο πλαίσιο διεθνών οργανώσεων της αλιείας τόνου, όπως η ICCAT και IATTC.

Είδος: Τόνος *Thunnus thynnus*		**Ζώνη:** Ατλαντικός Ωκεανός ανατολικώς του γεωγραφικού μήκους 45° Δ, και Μεσόγειος
Ελλάδα	329	(1) Με εξαίρεση την Ελλάδα, την Ισπανία, τη Γαλλία, την Ιταλία και την Πορτογαλία, και μόνο ως παρεμπίπτον αλίευμα.
Ισπανία	6 365	
Γαλλία	6 279	
Ιταλία	4 958	
Πορτογαλία	599	
Όλα τα κράτη μέλη	60 (1)	
ΕΚ	18 590	
TAC	29 500	

Είδος: Ξιφίας *Xiphias gladius*		**Ζώνη:** Ατλαντικός ωκεανός, νοτίως γεωγραφικού πλάτους 5° Β
Ισπανία	4 198	(1) Με εξαίρεση την Ισπανία και την Πορτογαλία, και μόνο ως παρεμπίπτον αλίευμα.
Πορτογαλία	763	
Όλα τα κράτη μέλη	112 (1)	
ΕΚ	5 073	
TAC	10 200	

Είδος: Ξιφίας *Xiphias gladius*		**Ζώνη:** Ατλαντικός Ωκεανός, νοτίως γεωγραφικού πλάτους 5° Β
Ισπανία	5 848	
Πορτογαλία	385	
ΕΚ	6 233	
TAC	14 620	

Είδος: Τόνος μακρύπτερος βόρειο απόθεμα *Germo alalunga*		**Ζώνη:** Ατλαντικός ωκεανός βορείως γεωγραφικού πλάτους 5° Β
Ιρλανδία	3 158 (1)	(1) Απαγορεύεται η χρησιμοποίηση απλαδιών, στάσιμων απλαδιών βυθού, μανωμένων διχτυών και διχτυών μπλεξίματος.
Ισπανία	17 801 (1)	
Γαλλία	5 599 (1)	
Ηνωμένο Βασίλειο	201 (1)	
Πορτογαλία	1 953 (1)	
ΕΚ	28 712 (1)	
TAC	34 500	

Είδος: Τόνος μακρύπτερος νότιο απόθεμα *Germo alalunga*		**Ζώνη:** Ατλαντικός ωκεανός, νοτίως γεωγραφικού πλάτους 5° Β
Ισπανία	1 692	
Γαλλία	311	
Πορτογαλία	660	
ΕΚ	2 663	
TAC	29 200	

Είδος: Τόνος μεγαλόφθαλμος *Thunnus obesus*		**Ζώνη:** Ατλαντικός Ωκεανός
Ισπανία	14 681	([1]) Απαγορεύεται η χρησιμοποίηση απλαδιών, στάσιμων απλαδιών βυθού, μανωμένων διχτυών και διχτυών μπλεξίματος.
Γαλλία	6 235	
Πορτογαλία	5 756	
ΕΚ	26 672	
TAC	Μέσος όρος αλιευμάτων 1991–1992	

ΠΑΡΑΡΤΗΜΑ ΙΖ

ΑΝΤΑΡΚΤΙΚΗ

Ζώνη της CCAMLR

Τα παρόντα TAC, που αποφασίστηκαν από την CCAMLR, δεν έχουν κατανεμηθεί στα συμβαλλόμενα μέρη της σύμβασης και επομένως δεν έχει προσδιοριστεί το κοινοτικό μερίδιο. Τα αλιεύματα παρακολουθούνται από τη γραμματεία της σύμβασης, η οποία και θα γνωστοποιήσει πότε πρέπει να διακόπτεται η αλιεία λόγω εξάντλησης του TAC.

Είδος: Παγόψαρο της Σκωτίας *Chaenocephalus aceratus*		**Ζώνη:** FAO 48.3 Ανταρκτική
TAC	2 200 (1)	(1) Το TAC καλύπτει παρεμπίπτον αλίευμα κατά την κατευθυνόμενη αλιεία. Εφόσον εξαντληθεί αυτό το TAC παρεμπιπτόντων αλιευμάτων, η κατευθυνόμενη αλιεία θα πρέπει να διακόπτεται.
Είδος: Ρυγχοπαγόψαρο *Channichthys rhinoceratus*		**Ζώνη:** FAO 58.5.2 Ανταρκτική
TAC	150 (1)	(1) Το TAC καλύπτει παρεμπίπτοντα αλιεύματα κατά την αλιεία των *Dissostichus eleginoides* και *Champsocephalus gunnari*. Εφόσον εξαντληθεί αυτό το TAC παρεμπιπτόντων αλιευμάτων, η αντίστοιχη αλιεία θα πρέπει να διακόπτεται.
Είδος: Παγόψαρο Ανταρκτικής *Champsocephalus gunnari*		**Ζώνη:** FAO 48.3 Ανταρκτική
TAC	5 557 (1)	(1) Αυτό το TAC ισχύει για την περίοδο από 1ης Δεκεμβρίου 2001 έως 30 Νοεμβρίου 2002. Η αλιεία αυτού του αποθέματος κατά την περίοδο από 1ης Μαρτίου έως 31 Μαΐου 2002 περιορίζεται σε 1 389 τόνους.
Είδος: Παγόψαρο Ανταρκτικής *Champsocephalus gunnari*		**Ζώνη:** FAO 58.5.2 Ανταρκτική
TAC	885 (1)	(1) Αυτό το TAC ισχύει για την περίοδο από 1ης Δεκεμβρίου 2001 έως 30 Νοεμβρίου 2002.
Είδος: Μπακαλιάρος Ανταρκτικής *Dissostichus eleginoides*		**Ζώνη:** FAO 48.3 Ανταρκτική
TAC	5 820 (1) (2)	(1) Αυτό το TAC ισχύει για την αλιεία με παραγάδι κατά την περίοδο από 1ης Μαΐου έως 31 Αυγούστου 2002 και για την αλιεία με κιούρτο από 1ης Δεκεμβρίου 2001 έως 30 Νοεμβρίου 2002. (2) Συμπεριλαμβάνονται 291 τόνοι σελαχιών και 291 τόνοι *Macrorus spp*. ως παρεμπίπτον αλίευμα.
Είδος: Μπακαλιάρος Ανταρκτικής *Dissostichus eleginoides*		**Ζώνη:** FAO 48.4 Ανταρκτική
TAC	28 (1) (2)	(1) Αλιεύεται μόνο με παραγάδια. (2) Αυτό το TAC ισχύει για αλιευτική περίοδο που ορίζεται ως η εφαρμοζόμενη στην υποπεριοχή 48.3 ή έως ότου καλυφθεί το όριο αλιευμάτων για τον *Dissostichus eleginoides* στην υποπεριοχή 48.4 ή έως ότου καλυφθεί το όριο αλιευμάτων για τον *Dissostichus eleginoides* στην υποπεριοχή 48.3, όπως ορίζεται παραπάνω, όποιο συμβεί νωρίτερα.
Είδος: Μπακαλιάρος Ανταρκτικής *Dissostichus eleginoides*		**Ζώνη:** FAO 58.5.2 Ανταρκτική
TAC	2 815 (1)	(1) Αυτό το TAC ισχύει για την περίοδο από 1ης Δεκεμβρίου 2001 έως 30 Νοεμβρίου 2002.

Είδος:	Λυχναρόψαρο *Electrona carlsbergi*	**Ζώνη:** FAO 48.3 Ανταρκτική
TAC	109 000 (1)	(1) Αυτό το TAC ισχύει για την περίοδο από 1ης Δεκεμβρίου 2001 έως 30 Νοεμβρίου 2002. Από το TAC αυτό, το πολύ 14 500 t μπορούν να αλιεύονται στη ζώνη Shag Rocks, η οποία οριοθετείται από τις ακόλουθες συντεταγμένες: 52°30′ N, 40°00′ Δ· 52°30′ N, 44°00′ Δ· 54°30′ N, 40°00′ Δ· 54°30′ N, 44°00′ Δ.
Είδος:	Κριλ *Euphausia superba*	**Ζώνη:** FAO 48
TAC	4 000 000 (1)	(1) Αυτό το TAC ισχύει για την περίοδο από 1ης Δεκεμβρίου 2001 έως 30 Νοεμβρίου 2002.

Ειδικοί όροι:

Εντός των ορίων της ανωτέρω ποσόστωσης, στις συγκεκριμένες υποπεριοχές μπορούν να αλιεύονται το πολύ οι κάτωθι ποσότητες:

Υποπεριοχή 48.1	1 008 000
Υποπεριοχή 48.2	1 104 000
Υποπεριοχή 48.3	1 056 000
Υποπεριοχή 48.4	832 000

Είδος:	Κριλ *Euphausia superba*	**Ζώνη:** FAO 58.4.1 Ανταρκτική
TAC	440 000 (1)	(1) Αυτό το TAC ισχύει για την περίοδο από 1ης Δεκεμβρίου 2001 έως 30 Νοεμβρίου 2002.

Ειδικοί όροι:

Εντός των ορίων των ανωτέρω ποσοστώσεων, στη συγκεκριμένη ζώνη μπορούν να αλιεύονται το πολύ οι κάτωθι ποσότητες:

Διαίρεση 58.4.1 δυτικά των 115° Α	277 000
Διαίρεση 58.4.1 ανατολικά των 115° Α	163 000

Είδος:	Κριλ *Euphausia superba*	**Ζώνη:** FAO 58.4.2 Ανταρκτική
TAC	450 000 (1)	(1) Αυτό το TAC ισχύει για την περίοδο από 1ης Δεκεμβρίου 2001 έως 30 Νοεμβρίου 2002.
Είδος:	Νοτοθένια *Gobionotothen gibberifrons*	**Ζώνη:** FAO 48.3 Ανταρκτική
TAC	1 470 (1)	(1) Το TAC καλύπτει παρεμπίπτον αλίευμα κατά την κατευθυνόμενη αλιεία. Εφόσον εξαντληθεί αυτό το TAC παρεμπιπτόντων αλιευμάτων, η κατευθυνόμενη αλιεία θα πρέπει να διακοπεί.
Είδος:	Νοτοθένια *Lepidonotothen squamifrons*	**Ζώνη:** FAO 48.3 Ανταρκτική
TAC	300 (1)	(1) Το TAC καλύπτει παρεμπίπτον αλίευμα κατά την κατευθυνόμενη αλιεία. Εφόσον εξαντληθεί αυτό το TAC παρεμπιπτόντων αλιευμάτων, η κατευθυνόμενη αλιεία θα πρέπει να διακόπτεται.
Είδος:	Νοτοθένια *Lepidonotothen squamifrons*	**Ζώνη:** FAO 58.5.2 Ανταρκτική
TAC	80 (1)	(1) Το TAC καλύπτει παρεμπίπτον αλίευμα κατά την κατευθυνόμενη αλιεία. Εφόσον εξαντληθεί αυτό το TAC παρεμπιπτόντων αλιευμάτων, η κατευθυνόμενη αλιεία θα πρέπει να διακόπτεται.

Είδος:	Νοτοθένια *Notothenia rossii*	**Ζώνη:** FAO 48.3 Ανταρκτική
TAC	300 ([1])	([1]) Το TAC καλύπτει παρεμπίπτον αλίευμα κατά την κατευθυνόμενη αλιεία. Εφόσον εξαντληθεί αυτό το TAC παρεμπιπτόντων αλιευμάτων, η κατευθυνόμενη αλιεία θα πρέπει να διακοπεί.
Είδος:	Κάβουρας *Paralomis spp.*	**Ζώνη:** FAO 48.3 Ανταρκτική
TAC	1 600 ([1])	([1]) Αυτό το TAC ισχύει για την περίοδο από 1ης Δεκεμβρίου 2001 έως 30 Νοεμβρίου 2002.
Είδος:	Παγόψαρο *Pseudochaenichthus georgianus*	**Ζώνη:** FAO 48.3 Ανταρκτική
TAC	300 ([1])	([1]) Το TAC καλύπτει παρεμπίπτον αλίευμα κατά την κατευθυνόμενη αλιεία. Εφόσον εξαντληθεί αυτό το TAC παρεμπιπτόντων αλιευμάτων, η κατευθυνόμενη αλιεία θα πρέπει να διακοπεί.
Είδος:	Λοιπά είδη	**Ζώνη:** FAO 58.5.2 Ανταρκτική
TAC	50 ([1])	([1]) Το TAC καλύπτει παρεμπίπτοντα αλιεύματα κατά την αλιεία των *Dissostichus eleginoides* και *Champsocephalus gunnari*. Εφόσον εξαντληθεί αυτό το TAC παρεμπιπτόντων αλιευμάτων, η αντίστοιχη αλιεία θα πρέπει να διακοπεί. ([2]) Για την εφαρμογή αυτού του TAC, οι «*Macrourus spp.*» και τα «σελάχια» λογίζονται το καθένα ως ένα είδος.
Είδος:	*Martialia hyadesi*	**Ζώνη:** FAO 48,3 Ανταρκτική
TAC	2 500 ([1])	([1]) Αυτό το TAC ισχύει για την περίοδο από 1ης Δεκεμβρίου 2001 έως 30 Νοεμβρίου 2002.

ΠΑΡΑΡΤΗΜΑ II

ΑΛΙΕΥΤΙΚΕΣ ΔΥΝΑΤΟΤΗΤΕΣ ΚΑΤΑ ΤΟ ΕΤΟΣ 2002 ΓΙΑ ΤΗ ΡΕΓΓΑ ΠΟΥ ΕΚΦΟΡΤΩΝΕΤΑΙ ΑΝΕΥ ΔΙΑΛΟΓΗΣ ΜΕ ΣΚΟΠΟ ΔΙΑΦΟΡΕΤΙΚΟ ΑΠΟ ΤΗΝ ΚΑΤΑΝΑΛΩΣΗ ΑΠΟ ΤΟΝ ΑΝΘΡΩΠΟ (ΣΕ ΤΟΝΟΥΣ ΒΑΡΟΥΣ ΖΩΝΤΑΝΟΥ ΑΛΙΕΥΜΑΤΟΣ)

Οι πάσης φύσεως περιορισμοί αλιεύματος που παρατίθενται στο παρόν παράρτημα θεωρούνται ως ποσοστώσεις για τους σκοπούς του άρθρου 7 και, ως εκ τούτου, υπάγονται στους κανόνες που διατυπώνονται στον κανονισμό (ΕΟΚ) αριθ. 2847/93, και ιδίως τα άρθρα 14 και 15.

Είδος: Ρέγγα ([1]) *Clupea harengus*		**Ζώνη:** Skagerrak και Kattegat
Δανία	17 950	([1]) Παρεμπίπτοντα αλιεύματα ρέγγας κατά την αλιεία ειδών διαφορετικών από τη ρέγγα, τα οποία εκφορτώνονται άνευ διαλογής.
Γερμανία	160	
Σουηδία	2 890	([2]) TAC που συμφωνήθηκε στο πλαίσιο των αλιευτικών διαβουλεύσεων μεταξύ της Ευρωπαϊκής Κοινότητας και της Νορβηγίας σχετικά με την αλιεία στο Skagerrak και στο Kattegat για το έτος 2002. Το TAC έχει δοθεί εξ ολοκλήρου στην Κοινότητα.
ΕΚ	21 000	
TAC	21 000 ([2])	

Είδος: Ρέγγα ([1]) *Clupea harengus*		**Ζώνη:** IIa (ύδατα ΕΚ), Βόρεια Θάλασσα, VIId
Βέλγιο	180	([1]) Παρεμπίπτοντα αλιεύματα ρέγγας κατά την αλιεία ειδών διαφορετικών από τη ρέγγα, τα οποία εκφορτώνονται άνευ διαλογής.
Δανία	34 450	
Γερμανία	180	([2]) TAC που συμφωνήθηκε στο πλαίσιο των αλιευτικών διαβουλεύσεων μεταξύ της Ευρωπαϊκής Κοινότητας και της Νορβηγίας για το έτος 2002. Το TAC έχει δοθεί εξ ολοκλήρου στην Κοινότητα.
Γαλλία	180	
Κάτω Χώρες	180	
Σουηδία	170	
Ηνωμένο Βασίλειο	660	
ΕΚ	36 000	
TAC	36 000 ([2])	

ΠΑΡΑΡΤΗΜΑ III

ΑΠΟΘΕΜΑΤΑ ΥΠΑΓΟΜΕΝΑ ΣΤΑ ΔΙΑΦΟΡΑ ΜΕΤΡΑ ΤΟΥ ΚΑΝΟΝΙΣΜΟΥ (ΕΚ) αριθ. 847/96

Απόθεμα			Τύπος TAC A = αναλυτικό P = προληπτικό n.r. = άσχετο	Τα άρθρα 3 και 4 του κανονισμού (ΕΚ) αριθ. 847/96 τυγχάνουν εφαρμογής (ναι/όχι)	Οι μειώσεις του άρθρου 5 παράγραφος 2 του κανονισμού (ΕΚ) αριθ. 847/96 τυγχάνουν εφαρμογής (ναι/όχι)
Είδος		Περιοχή			
Κοινή ονομασία	Λατινική ονομασία				
Αμμόχελα	*Ammodytidae*	IIa ([1]), Βόρεια Θάλασσα ([1])	P	ναι	όχι
Λυκόψαρο Ατλαντικού	*Anarhichas lupus*	V, XIV (ύδατα Γροιλανδίας)	n.r.	όχι	όχι
Λυκόψαρο Ατλαντικού	*Anarhichas lupus*	NAFO 0, 1 (ύδατα Γροιλανδίας)	n.r.	όχι	όχι
Καρχαρίας προσκυνητής	*Cetorhinus maximus*	Κοινοτικά ύδατα της ζώνης IV, VI και VII	n.r.	όχι	όχι
Παγόψαρο της Σκωτίας	*Chaenocephalus aceratus*	FAO 48.3 Ανταρκτική	A	όχι	όχι
Παγόψαρο Ανταρκτικής	*Champsocephalus gunnari*	FAO 48.3 Ανταρκτική	A	όχι	όχι
Παγόψαρο Ανταρκτικής	*Champsocephalus gunnari*	FAO 58.5.2 Ανταρκτική	A	όχι	όχι
Γρεναδιέρος των βράχων	*Coryphaenoides rupestris*	V, XIV (ύδατα Γροιλανδίας)	n.r.	όχι	όχι
Γρεναδιέρος των βράχων	*Coryphaenoides rupestris*	NAFO 0, 1 (ύδατα Γροιλανδίας)	n.r.	όχι	όχι
Γρεναδιέρος των βράχων	*Coryphaenoides rupestris*	Ύδατα Γροιλανδίας (όλες οι ζώνες)	n.r.	όχι	όχι
Ρέγγα	*Clupea harengus*	I, II	A	όχι	όχι
Ρέγγα	*Clupea harengus*	Skagerrak, Kattegat	A	όχι	ναι
Ρέγγα	*Clupea harengus*	IIIbcd, μονάδα διαχείρισης 3	A	όχι	όχι
Ρέγγα	*Clupea harengus*	IIIbcd ([1])	A	όχι	ναι
Ρέγγα	*Clupea harengus*	IIId (εσθονικά ύδατα)	n.r.	όχι	όχι
Ρέγγα	*Clupea harengus*	IIId (λετονικά ύδατα)	n.r.	όχι	όχι
Ρέγγα	*Clupea harengus*	IIId (λιθουανικά ύδατα)	n.r.	όχι	όχι
Ρέγγα	*Clupea harengus*	IIId (πολωνικά ύδατα)	n.r.	όχι	όχι
Ρέγγα	*Clupea harengus*	IIa ([1]), Βόρεια Θάλασσα βορείως γεωγραφικού πλάτους 53° 30′B	A	όχι	ναι
Ρέγγα	*Clupea harengus*	IVc ([1]),VIId	P	όχι	ναι
Ρέγγα	*Clupea harengus*	Vb ([1]),VIaN,VIb	A	όχι	ναι
Ρέγγα	*Clupea harengus*	VIaS,VIIbc	A	ναι	όχι

Απόθεμα		Περιοχή	Τύπος TAC A = αναλυτικό P = προληπτικό n.r. = άσχετο	Τα άρθρα 3 και 4 του κανονισμού (ΕΚ) αριθ. 847/96 τυγχάνουν εφαρμογής (ναι/όχι)	Οι μειώσεις του άρθρου 5 παράγραφος 2 του κανονισμού (ΕΚ) αριθ. 847/96 τυγχάνουν εφαρμογής (ναι/όχι)
Είδος					
Κοινή ονομασία	Λατινική ονομασία				
Ρέγγα	*Clupea harengus*	VIa Clyde	P	ναι	όχι
Ρέγγα	*Clupea harengus*	VIIa	A	όχι	ναι
Ρέγγα	*Clupea harengus*	VIIef	P	ναι	όχι
Ρέγγα	*Clupea harengus*	VIIghjk	A	ναι	όχι
Μπακαλιάρος Ανταρκτικής	*Dissostichus eleginoides*	FAO 48.3 Ανταρκτική	A	όχι	όχι
Μπακαλιάρος Ανταρκτικής	*Dissostichus eleginoides*	FAO 48.4 Ανταρκτική	A	όχι	όχι
Μπακαλιάρος Ανταρκτικής	*Dissostichus eleginoides*	FAO 58.5.2 Ανταρκτική	A	όχι	όχι
Λυχναρόψαρα	*Electrona carlsbergi*	FAO 48.3 Ανταρκτική	A	όχι	όχι
Γαύρος	*Engraulis encrasicolus*	VIII	A	ναι	όχι
Γαύρος	*Engraulis encrasicolus*	IX,X	P	ναι	όχι
Κριλ	*Euphausia superba*	FAO 48	A	όχι	όχι
Κριλ	*Euphausia superba*	FAO 58.4.1 Ανταρκτική	A	όχι	όχι
Κριλ	*Euphausia superba*	FAO 58.4.2 Ανταρκτική	A	όχι	όχι
Γάδος	*Gadus morhua*	I, II (νορβηγικά ύδατα)	A	όχι	όχι
Γάδος	*Gadus morhua*	I, IIb	A	όχι	ναι
Γάδος	*Gadus morhua*	Skagerrak	A	όχι	ναι
Γάδος	*Gadus morhua*	Kattegat	A	όχι	ναι
Γάδος	*Gadus morhua*	IIIbcd ([1])	A	όχι	ναι
Γάδος	*Gadus morhua*	IIId (εσθονικά ύδατα)	n.r.	όχι	όχι
Γάδος	*Gadus morhua*	IIId (λετονικά ύδατα)	n.r.	όχι	όχι
Γάδος	*Gadus morhua*	IIId (λιθουανικά ύδατα)	n.r.	όχι	όχι
Γάδος	*Gadus morhua*	IIId (ρωσικά ύδατα)	n.r.	όχι	όχι
Γάδος	*Gadus morhua*	IIa ([1]), Βόρεια Θάλασσα	A	όχι	ναι
Γάδος	*Gadus morhua*	Vb ([1]), VI,XII,XIV	A	όχι	ναι
Γάδος	*Gadus morhua*	VIIa	A	όχι	ναι
Γάδος	*Gadus morhua*	VIIb-k,VIII,IX,X	A	όχι	ναι

Απόθεμα		Περιοχή	Τύπος TAC A = αναλυτικό P = προληπτικό n.r. = άσχετο	Τα άρθρα 3 και 4 του κανονισμού (ΕΚ) αριθ. 847/96 τυγχάνουν εφαρμογής (ναι/όχι)	Οι μειώσεις του άρθρου 5 παράγραφος 2 του κανονισμού (ΕΚ) αριθ. 847/96 τυγχάνουν εφαρμογής (ναι/όχι)
Είδος					
Κοινή ονομασία	Λατινική ονομασία				
Γάδος	*Gadus morhua*	Ύδατα Γροιλανδίας (όλες οι ζώνες)	n.r.	όχι	όχι
Γάδος και εγκλεφίνος	*Gadus morhua, Melanogrammus aeglefinus*	Vb (ύδατα Νήσων Φερόε)	n.r.	όχι	όχι
Γάδος	*Gadus morhua*	NAFO 2J3KL	n.r.	όχι	όχι
Γάδος	*Gadus morhua*	NAFO 3NO	n.r.	όχι	όχι
Γάδος	*Gadus morhua*	NAFO 3M	n.r.	όχι	όχι
Λευκός τόνος	*Germo alalunga*	Ατλαντικός βορείως των 5°N	n.r.	όχι	όχι
Λευκός τόνος	*Germo alalunga*	Ατλαντικός νοτίως των 5°N	n.r.	όχι	όχι
Καλκάνι	*Glyptocephalus cynoglossus*	NAFO 2J3KL	n.r.	όχι	όχι
Καλκάνι	*Glyptocephalus cynoglossus*	NAFO 3NO	n.r.	όχι	όχι
Νοτοθένια	*Gobionotothen gibberifrons*	FAO 48.3 Ανταρκτική	A	όχι	όχι
Χάλιμπατ του Ατλαντικού	*Hippoglossus hippoglossus*	V, XIV (ύδατα Γροιλανδίας)	n.r.	όχι	όχι
Χάλιμπατ του Ατλαντικού	*Hippoglossus hippoglossus*	NAFO 0, 1 (ύδατα Γροιλανδίας)	n.r.	όχι	όχι
Καλκάνι του Καναδά	*Hippoglossoides platessoides*	NAFO 3M	n.r.	όχι	όχι
Καλκάνι του Καναδά	*Hippoglossoides platessoides*	NAFO 3LNO	n.r.	όχι	όχι
Θράψαλο του Βορρά	*Illex ileocebrossus*	NAFO 3LNO	n.r.	όχι	όχι
Λάμνα	*Lamna nasus*	Κοινοτικά ύδατα της ζώνης IV, VI και VII	n.r.	όχι	όχι
Νοτοθένια	*Lepidonothen squamifrons*	FAO 48.3 Ανταρκτική	A	όχι	όχι
Νοτοθένια	*Lepidonothen squamifrons*	FAO 58.4.4 Ανταρκτική, Lena Bank	A	όχι	όχι
Νοτοθένια	*Lepidonothen squamifrons*	FAO 58.4.4 Ανταρκτική, Ob Bank	A	όχι	όχι
Ζαγκέτες	*Lepidorhombus spp.*	IIa ([1]), Βόρεια Θάλασσα ([1])	P	όχι	όχι
Ζαγκέτες	*Lepidorhombus spp.*	Vb ([1]),VI,XII,XIV	P	όχι	όχι
Ζαγκέτες	*Lepidorhombus spp.*	VII	A	ναι	όχι
Ζαγκέτες	*Lepidorhombus spp.*	VIIIabde	A	ναι	όχι
Ζαγκέτες	*Lepidorhombus spp.*	VIIIc,IX,X	A	ναι	ναι
Χωματίδα	*Limanda limanda*	IIa ([1]), Βόρεια Θάλασσα	P	όχι	όχι

Απόθεμα		Περιοχή	Τύπος TAC A = αναλυτικό P = προληπτικό n.r. = άσχετο	Τα άρθρα 3 και 4 του κανονισμού (ΕΚ) αριθ. 847/96 τυγχάνουν εφαρμογής (ναι/όχι)	Οι μειώσεις του άρθρου 5 παράγραφος 2 του κανονισμού (ΕΚ) αριθ. 847/96 τυγχάνουν εφαρμογής (ναι/όχι)
Είδος					
Κοινή ονομασία	Λατινική ονομασία				
Χωματίδα με κίτρινη ουρά	*Limanda ferruginea*	NAFO 3LNO	n.r.	όχι	όχι
Πεσκαντρίτσες	*Lophius spp.*	IIa ([1]), Βόρεια Θάλασσα ([1])	P	όχι	όχι
Πεσκαντρίτσες	*Lophius spp.*	Vb ([1]),VI,XII,XIV	P	όχι	όχι
Πεσκαντρίτσες	*Lophius spp.*	VII	A	ναι	όχι
Πεσκαντρίτσες	*Lophius spp.*	VIIIabde	A	ναι	όχι
Πεσκαντρίτσες	*Lophius spp.*	VIIIc,IX,X,	A	ναι	όχι
Καπελάνος	*Mallotus villosus*	IIb	A	όχι	όχι
Καπελάνος	*Mallotus villosus*	V, XIV (ύδατα Γροιλανδίας)	n.r	όχι	όχι
Καπελάνος	*Mallotus villosus*	ΝΑΦΟ 0,1 (ύδατα Γροιλανδίας)	ν.ρ	όχι	όχι
Καπελάνος	*Mallotus villosus*	NAFO 3NO	n.r.	όχι	όχι
Μπακαλιάρος εγκλεφίνος	*Melanogrammus aeglefinus*	I, II (νορβηγικά ύδατα)	n.r.	όχι	όχι
Μπακαλιάρος εγκλεφίνος	*Melanogrammus aeglefinus*	Skagerrak, Kattegat, IIIbcd ([1])	A	όχι	όχι
Μπακαλιάρος εγκλεφίνος	*Melanogrammus aeglefinus*	IIa ([1]), Βόρεια Θάλασσα	A	όχι	όχι
Μπακαλιάρος εγκλεφίνος	*Melanogrammus aeglefinus*	Vb ([1]),VI,XII,XIV	A	όχι	ναι
Μπακαλιάρος εγκλεφίνος	*Melanogrammus aeglefinus*	VII,VIII,IX,X	P	όχι	όχι
Νταούκι Ατλαντικού	*Merlangius merlangus*	Skagerrak, Kattegat	P	όχι	όχι
Νταούκι Ατλαντικού	*Merlangius merlangus*	IIa ([1]), Βόρεια Θάλασσα	A	όχι	ναι
Νταούκι Ατλαντικού	*Merlangius merlangus*	Vb ([1]),VI,XII,XIV	A	όχι	ναι
Νταούκι Ατλαντικού	*Merlangius merlangus*	VIIa	A	όχι	ναι
Νταούκι Ατλαντικού	*Merlangius merlangus*	VIIb-k	A	όχι	όχι
Νταούκι Ατλαντικού	*Merlangius merlangus*	VIII	P	όχι	όχι
Νταούκι Ατλαντικού	*Merlangius merlangus*	IX,X	P	όχι	όχι
Μπακαλιάρος	*Merluccius merluccius*	Skagerrak, Kattegat, IIIbcd ([1])	A	όχι	ναι
Μπακαλιάρος	*Merluccius merluccius*	IIa ([1]), Βόρεια Θάλασσα ([1])	A	όχι	ναι
Μπακαλιάρος	*Merluccius merluccius*	Vb ([1]),VI,VII,XII,XIV	A	όχι	ναι
Μπακαλιάρος	*Merluccius merluccius*	VIIIabde	A	όχι	ναι

Απόθεμα			Τύπος TAC A = αναλυτικό P = προληπτικό n.r. = άσχετο	Τα άρθρα 3 και 4 του κανονισμού (ΕΚ) αριθ. 847/96 τυγχάνουν εφαρμογής (ναι/όχι)	Οι μειώσεις του άρθρου 5 παράγραφος 2 του κανονισμού (ΕΚ) αριθ. 847/96 τυγχάνουν εφαρμογής (ναι/όχι)
Είδος		Περιοχή			
Κοινή ονομασία	Λατινική ονομασία				
Μπακαλιάρος	*Merluccius merluccius*	VIIIc,IX,X	A	όχι	ναι
Προσφυγάκι	*Micromesistius poutassou*	I, II (νορβηγικά ύδατα)	n.r.	όχι	όχι
Προσφυγάκι	*Micromesistius poutassou*	Vb (ύδατα νήσων Φερόε)	n.r.	όχι	όχι
Προσφυγάκι	*Micromesistius poutassou*	IIa ([1]), Βόρεια Θάλασσα ([1])	A	ναι	όχι
Προσφυγάκι	*Micromesistius poutassou*	Vb ([1]),VI,VII, XII, XIV	A	ναι	όχι
Προσφυγάκι	*Micromesistius poutassou*	VIIIabde	A	ναι	όχι
Προσφυγάκι	*Micromesistius poutassou*	VIIIc,IX,X	A	ναι	όχι
Προσφυγάκι	*Micromesistius poutassou*	V, XIV (ύδατα Γροιλανδίας)	n.r.	όχι	όχι
Λεμονόγλωσσα	*Microstomus kitt*	IIa ([1]), Βόρεια Θάλασσα ([1])	P	όχι	όχι
Μουρούνα	*Molva dypterigia*	VIa βορείως 56° 30′ Β ([1]), VIb ([1])	n.r.	όχι	όχι
Ποντίκι	*Molva molva*	Ύδατα ΕΚ της IIa, IV, Vb, VI, VII	n.r.	όχι	όχι
Ποντίκι	*Molva molva*	Vb (ύδατα Νήσων Φερόε)	n.r.	όχι	όχι
Καραβίδα	*Nephrops norvegicus*	IIa,IIIbcd ([1])	P	ναι	όχι
Καραβίδα	*Nephrops norvegicus*	IIa ([1]), Βόρεια Θάλασσα ([1])	P	ναι	όχι
Καραβίδα	*Nephrops norvegicus*	Vb ([1]),VI	P	ναι	όχι
Καραβίδα	*Nephrops norvegicus*	VII	P	ναι	όχι
Καραβίδα	*Nephrops norvegicus*	VIIIabde	P	όχι	ναι
Καραβίδα	*Nephrops norvegicus*	VIIIc	P	όχι	ναι
Καραβίδα	*Nephrops norvegicus*	IX,X,COPACE ([1])	P	όχι	ναι
Νοτοθένια	*Notothenia rossi*	FAO 48.3 Ανταρκτική	A	όχι	όχι
Γαρίδα της Αρκτικής	*Pandalus borealis*	Skagerrak	A	όχι	όχι
Γαρίδα της Αρκτικής	*Pandalus borealis*	IIa ([1]), Βόρεια Θάλασσα ([1])	P	όχι	όχι
Γαρίδα της Αρκτικής	*Pandalus borealis*	Νορβηγικά ύδατα νοτίως γεωγραφικού πλάτους 62° 00′ Β	n.r.	όχι	όχι
Γαρίδα της Αρκτικής	*Pandalus borealis*	V, XIV (ύδατα Γροιλανδίας)	n.r.	όχι	όχι
Γαρίδα της Αρκτικής	*Pandalus borealis*	NAFO 3LNO	n.r.	όχι	όχι

Απόθεμα		Περιοχή	Τύπος TAC A = αναλυτικό P = προληπτικό n.r. = άσχετο	Τα άρθρα 3 και 4 του κανονισμού (ΕΚ) αριθ. 847/96 τυγχάνουν εφαρμογής (ναι/όχι)	Οι μειώσεις του άρθρου 5 παράγραφος 2 του κανονισμού (ΕΚ) αριθ. 847/96 τυγχάνουν εφαρμογής (ναι/όχι)
Είδος					
Κοινή ονομασία	Λατινική ονομασία				
Γαρίδα της Αρκτικής	*Pandalus borealis*	NAFO 3M	n.r.	όχι	όχι
Κάβουρας	*Paralomis spp.*	FAO 48.3 Ανταρκτική	P	όχι	όχι
Γαρίδα	*Penaeus spp.*	Γαλλική Γουιάνα	P	ναι	όχι
Καλκάνι	*Platichthys flesus*	IIId ([1])	n.r.	όχι	όχι
Ευρωπαϊκή χωματίδα	*Pleuronectes platessa*	Skagerrak	A	όχι	όχι
Ευρωπαϊκή χωματίδα	*Pleuronectes platessa*	Kattegat	A	όχι	όχι
Ευρωπαϊκή χωματίδα	*Pleuronectes platessa*	IIIbcd ([1])	P	ναι	όχι
Ευρωπαϊκή χωματίδα	*Pleuronectes platessa*	IIa ([1]), Βόρεια Θάλασσα	A	όχι	ναι
Ευρωπαϊκή χωματίδα	*Pleuronectes platessa*	Vb ([1]),VI,XII,XIV	P	όχι	όχι
Ευρωπαϊκή χωματίδα	*Pleuronectes platessa*	VIIa	A	όχι	όχι
Ευρωπαϊκή χωματίδα	*Pleuronectes platessa*	VIIbc	P	όχι	όχι
Ευρωπαϊκή χωματίδα	*Pleuronectes platessa*	VIIde	A	όχι	ναι
Ευρωπαϊκή χωματίδα	*Pleuronectes platessa*	VIIfg	A	όχι	ναι
Ευρωπαϊκή χωματίδα	*Pleuronectes platessa*	VIIhjk	P	όχι	όχι
Ευρωπαϊκή χωματίδα	*Pleuronectes platessa*	VIII,IX,X	P	όχι	όχι
Κίτρινος μπακαλιάρος	*Pollachius pollachius*	Vb ([1]),VI,XII,XIV	P	ναι	όχι
Κίτρινος μπακαλιάρος	*Pollachius pollachius*	VII	P	ναι	όχι
Κίτρινος μπακαλιάρος	*Pollachius pollachius*	VIIIab	P	ναι	όχι
Κίτρινος μπακαλιάρος	*Pollachius pollachius*	VIIIc	P	ναι	όχι
Κίτρινος μπακαλιάρος	*Pollachius pollachius*	VIIId	P	ναι	όχι
Κίτρινος μπακαλιάρος	*Pollachius pollachius*	VIIIe	P	ναι	όχι
Κίτρινος μπακαλιάρος	*Pollachius pollachius*	IX,X	P	ναι	όχι
Μαύρος μπακαλιάρος	*Pollachius virens*	I, II (νορβηγικά ύδατα)	n.r..	όχι	όχι
Μαύρος μπακαλιάρος	*Pollachius virens*	IIa ([1]), Skagerrak, Kattegat, IIIbcd ([1]), Βόρεια Θάλασσα	A	όχι	ναι
Μαύρος μπακαλιάρος	*Pollachius virens*	Vb ([1]),VI,XII,XIV	A	όχι	ναι

Απόθεμα			Τύπος TAC A = αναλυτικό P = προληπτικό n.r. = άσχετο	Τα άρθρα 3 και 4 του κανονισμού (ΕΚ) αριθ. 847/96 τυγχάνουν εφαρμογής (ναι/όχι)	Οι μειώσεις του άρθρου 5 παράγραφος 2 του κανονισμού (ΕΚ) αριθ. 847/96 τυγχάνουν εφαρμογής (ναι/όχι)
Είδος		Περιοχή			
Κοινή ονομασία	Λατινική ονομασία				
Μαύρος μπακαλιάρος	*Pollachius virens*	VII,VIII,IX,X	P	όχι	όχι
Μαύρος μπακαλιάρος	*Pollachius virens*	Vb (ύδατα Νήσων Φερόε)	n.r.	όχι	όχι
Καλκάνι	*Psetta maxima*	IIa [1], Βόρεια Θάλασσα [1]	P	όχι	όχι
Παγόψαρο	*Pseudochaenichthys georgianus*	FAO 48.3 Ανταρκτική	A	όχι	όχι
Σελάχια	*Rajidae*	IIa [1], Βόρεια Θάλασσα [1]	P	όχι	όχι
Ιππόγλωσσα Γροιλανδίας	*Reinhardtius hippoglossoides*	I, II (νορβηγικά ύδατα)	n.r.	όχι	όχι
Ιππόγλωσσα Γροιλανδίας	*Reinhardtius hippoglossoides*	IIa [1], VI	n.r.	όχι	όχι
Ιππόγλωσσα Γροιλανδίας	*Reinhardtius hippoglossoides*	V, XIV (ύδατα Γροιλανδίας)	n.r.	όχι	όχι
Ιππόγλωσσα Γροιλανδίας	*Reinhardtius hippoglossoides*	NAFO 0,1	n.r.	όχι	όχι
Ιππόγλωσσα Γροιλανδίας	*Reinhardtius hippoglossoides*	NAFO 3LMNO	n.r.	όχι	όχι
Σολομός	*Salmo salar*	IIIbcd [1]	A	όχι	ναι
Σολομός	*Salmo salar*	Υποδιαίρεση 32 της IBSFC	A	όχι	ναι
Σκουμπρί	*Scomber scombrus*	IIa (νορβηγικά ύδατα)	n.r.	όχι	όχι
Σκουμπρί	*Scomber scombrus*	Vb (ύδατα Νήσων Φερόε)	n.r.	όχι	όχι
Σκουμπρί	*Scomber scombrus*	IIa [1], Skagerrak, Kattegat, IIIbcd [1], Βόρεια Θάλασσα	A	όχι	όχι
Σκουμπρί	*Scomber scombrus*	II,Vb [1],VI, VII, VIII, XII, XIV	A	όχι	όχι
Σκουμπρί	*Scomber scombrus*	VIIIc,IX,X	A	όχι	όχι
Κοκκινόψαρα	*Sebastes spp.*	I, II (νορβηγικά ύδατα)	n.r.	όχι	όχι
Κοκκινόψαρα	*Sebastes spp.*	V, XII, XIV [1], διεθνή ύδατα	n.r.	όχι	όχι
Κοκκινόψαρα	*Sebastes spp.*	I, II (ύδατα Νορβηγίας)	n.r.	όχι	όχι
Κοκκινόψαρα	*Sebastes spp.*	V, XIV (ύδατα Γροιλανδίας)	n.r.	όχι	όχι
Κοκκινόψαρα	*Sebastes spp.*	Va (ύδατα Ισλανδίας)	n.r.	όχι	όχι
Κοκκινόψαρα	*Sebastes spp.*	NAFO 3M	n.r.	όχι	όχι
Κοκκινόψαρα	*Sebastes spp.*	NAFO 3LN	n.r.	όχι	όχι

Απόθεμα		Περιοχή	Τύπος TAC A = αναλυτικό P = προληπτικό n.r. = άσχετο	Τα άρθρα 3 και 4 του κανονισμού (ΕΚ) αριθ. 847/96 τυγχάνουν εφαρμογής (ναι/όχι)	Οι μειώσεις του άρθρου 5 παράγραφος 2 του κανονισμού (ΕΚ) αριθ. 847/96 τυγχάνουν εφαρμογής (ναι/όχι)
Είδος					
Κοινή ονομασία	Λατινική ονομασία				
Γλώσσα	*Solea spp.*	Skagerrak, Kattegat, IIIbcd ([1])	A	ναι	όχι
Γλώσσα	*Solea spp.*	II, Βόρεια Θάλασσα	A	ναι	ναι
Γλώσσα	*Solea spp.*	Vb ([1]),VI,XII,XIV	P	ναι	όχι
Γλώσσα	*Solea spp.*	VIIa	A	ναι	ναι
Γλώσσα	*Solea spp.*	VIIbc	P	ναι	όχι
Γλώσσα	*Solea spp.*	VIId	A	ναι	ναι
Γλώσσα	*Solea spp.*	VIIe	A	όχι	ναι
Γλώσσα	*Solea spp.*	VIIfg	A	ναι	ναι
Γλώσσα	*Solea spp.*	VIIhjk	P	ναι	όχι
Γλώσσα	*Solea spp.*	VIIIab	A	όχι	ναι
Γλώσσα	*Solea spp.*	VIIIcde,IX,X	P	ναι	όχι
Παπαλίνα	*Sprattus sprattus*	Skagerrak, Kattegat	P	όχι	όχι
Παπαλίνα	*Sprattus sprattus*	IIIbcd ([1])	A	όχι	όχι
Παπαλίνα	*Sprattus sprattus*	IIId (εσθονικά ύδατα)	n.r.	όχι	όχι
Παπαλίνα	*Sprattus sprattus*	IIId (λετονικά ύδατα)	n.r.	όχι	όχι
Παπαλίνα	*Sprattus sprattus*	IIId (λιθουανικά ύδατα)	n.r.	όχι	όχι
Παπαλίνα	*Sprattus sprattus*	IIId (πολωνικά ύδατα)	n.r.	όχι	όχι
Παπαλίνα	*Sprattus sprattus*	IIa ([1]), Βόρεια Θάλασσα ([1])	P	όχι	όχι
Παπαλίνα	*Sprattus sprattus*	VIIde	P	ναι	όχι
Σκυλόψαρο	*Squalus acanthias*	IIa ([1]), Βόρεια Θάλασσα ([1])	P	όχι	όχι
Τόνος	*Thunnus thynnus*	Ατλαντικός ωκεανός ανατολικώς γεωγραφικού μήκους 45° Δ, Μεσόγειος	n.r.	όχι	όχι
Τόνος μεγαλόφθαλμος	*Thunnus obesus*	Ατλαντικός Ωκεανός	n.r.	όχι	όχι
Σαφρίδι	*Trachurus trachurus*	IIa ([1]), Βόρεια Θάλασσα ([1])	P	όχι	όχι
Σαφρίδι	*Trachurus trachurus*	Vb ([1]),VI,VII,VIII,XII,XIV	A	ναι	όχι
Σαφρίδι	*Trachurus trachurus*	VIIIc,IX	A	ναι	όχι

Απόθεμα			Τύπος ΤΑC A = αναλυτικό P = προληπτικό n.r. = άσχετο	Τα άρθρα 3 και 4 του κανονισμού (ΕΚ) αριθ. 847/96 τυγχάνουν εφαρμογής (ναι/όχι)	Οι μειώσεις του άρθρου 5 παράγραφος 2 του κανονισμού (ΕΚ) αριθ. 847/96 τυγχάνουν εφαρμογής (ναι/όχι)
Είδος		Περιοχή			
Κοινή ονομασία	Λατινική ονομασία				
Σαφρίδι	*Trachurus trachurus*	CECAF (Αζόρες Ι.)	P	ναι	όχι
Σαφρίδι	*Trachurus trachurus*	CECAF (Μαδέρα Ι.)	P	ναι	όχι
Σαφρίδι	*Trachurus trachurus*	CECAF (Κανάριοι Ι.)	P	ναι	όχι
Σύκο της Νορβηγίας	*Trisopterus esmarki*	IIa ([1]),Skagerrak, Kattegat,Βόρεια Θάλασσα ([1])	P	ναι	όχι
Ξιφίας	*Xiphias gladius*	Ατλαντικός Ωκεανός, βορείως γεωγραφικού πλάτους 5° Β	n.r.	όχι	όχι
Ξιφίας	*Xiphias gladius*	Ατλαντικός ωκεανός, νοτίως γεωγραφικού πλάτους 5° Β	n.r.	όχι	όχι
Λοιπά είδη		I, II (νορβηγικά ύδατα)	n.r.	όχι	όχι
Λοιπά είδη		IV (νορβηγικά ύδατα)	n.r.	όχι	όχι
Λοιπά είδη		Vb (ύδατα Νήσων Φερόε)	n.r.	όχι	όχι

([1]) Κοινοτικά ύδατα.

ΠΑΡΑΡΤΗΜΑ IV

ΕΙΔΙΚΑ ΜΕΤΡΑ ΟΣΟΝ ΑΦΟΡΑ ΤΗ ΡΕΓΓΑ ΤΗΣ ΒΟΡΕΙΟΥ ΘΑΛΑΣΣΗΣ

1. Τα κράτη μέλη λαμβάνουν ειδικά μέτρα σχετικά με την αλίευση, διαλογή ή εκφόρτωση ρέγγας Βορείου Θαλάσσης ή Skagerrak και Kattegat, προκειμένου να εξασφαλίσουν την τήρηση των περιορισμών αλιευμάτων, ιδίως αυτών του παραρτήματος II. Τα μέτρα αυτά περιλαμβάνουν ιδίως:

   — ειδικά προγράμματα ελέγχου και επιθεώρησης·

   — σχέδια αλιευτικής προσπάθειας, στα οποία συμπεριλαμβάνονται κατάλογοι σκαφών που διαθέτουν άδεια και, εφόσον θεωρείται αναγκαίο με βάση την εξάντληση των ποσοστώσεων πέραν του επιπέδου του 70 %, περιορισμοί της δραστηριότητας των εν λόγω σκαφών·

   — έλεγχο των μεταφορτώσεων και πρακτικών που έχουν ως αποτέλεσμα απορρίψεις·

   — όπου είναι δυνατόν, προσωρινή απαγόρευση αλιείας σε περιοχές όπου είναι γνωστό ότι σημειώνονται υψηλά ποσοστά παρεμπιπτόντων αλιευμάτων ρέγγας, ιδιαίτερα ιχθυδίων.

2. Τα κράτη μέλη, στα οποία διενεργούνται εκφορτώσεις ρέγγας που δεν έχει υποστεί διαλογή από το υπόλοιπο του αλιεύματος, εξασφαλίζουν την ύπαρξη επαρκών προγραμμάτων δειγματοληψίας, προκειμένου να παρακολουθούνται αποτελεσματικά όλες οι εκφορτώσεις παρεμπιπτόντων αλιευμάτων ρέγγας. Απαγορεύεται η εκφόρτωση αλιευμάτων που περιέχουν ρέγγα που δεν έχει υποστεί διαλογή σε λιμάνια όπου δεν υφίστανται τα εν λόγω προγράμματα δειγματοληψίας.

3. Επιθεωρητές της Επιτροπής, σύμφωνα με το άρθρο 29 του κανονισμού (ΕΟΚ) αριθ. 2847/93 και οποτεδήποτε η Επιτροπή το θεωρήσει αναγκαίο για τους σκοπούς των παραγράφων 1 και 2, διεξάγουν ανεξάρτητες επιθεωρήσεις, για να επαληθεύσουν την εφαρμογή από τις αρμόδιες αρχές των προγραμμάτων δειγματοληψίας και των λεπτομερών μέτρων που αναφέρονται στην παράγραφο 1.

4. Η Επιτροπή απαγορεύει τις εκφορτώσεις ρέγγας, εάν θεωρήσει ότι η εφαρμογή των μέτρων που αναφέρονται στις παραγράφους 1 και 2 δεν συνιστά επαρκή εγγύηση για την εξασφάλιση αυστηρού ελέγχου της θνησιμότητας λόγω αλιείας της ρέγγας σε όλους τους ιχθυότοπους.

5. Όλες οι εκφορτώσεις ρέγγας που αλιεύθηκε στις ζώνες ICES IIIa, IV και VIId από σκάφη, τα οποία φέρουν μόνο συρόμενα δίχτυα ελάχιστου μεγέθους ματιών ίσου ή μεγαλύτερου από 32 mm, ενώ αλιεύουν τα αλιεύματα αυτά στις εν λόγω ζώνες, καταλογίζονται στη σχετική ποσόστωση, όπως ορίζεται στο παράρτημα I του παρόντος κανονισμού.

6. Όλες οι εκφορτώσεις ρέγγας που αλιεύθηκε στις ζώνες ICES IIIa, IV και VIId από σκάφη, τα οποία φέρουν μόνο συρόμενα δίχτυα μεγέθους ματιών μικρότερου από 32 mm, ενώ αλιεύουν τα αλιεύματα αυτά στις εν λόγω ζώνες, καταλογίζονται στη σχετική ποσόστωση, όπως ορίζεται στο παράρτημα II του παρόντος κανονισμού. Η ρέγγα που εκφορτώνεται από σκάφη, τα οποία ασκούν δραστηριότητα βάσει αυτών των όρων, δεν πρέπει να προσφέρεται προς πώληση για ανθρώπινη κατανάλωση.

ΠΑΡΑΡΤΗΜΑ V

ΜΕΤΑΒΑΤΙΚΑ ΤΕΧΝΙΚΑ ΜΕΤΡΑ

1. **Ανοίγματα διαφυγής στη Βαλτική Θάλασσα**

Κατά παρέκκλιση των όρων που προβλέπονται στο παράρτημα V του κανονισμού (ΕΚ) αριθ. 88/98 του Συμβουλίου και προκειμένου να εξασφαλιστεί η επιλεκτικότητα των τρατών, των δανέζικων γρίπων και παρόμοιων δικτύων με ειδικά ανοίγματα ματιών που αναφέρονται στο παράρτημα IV του προαναφερθέντος κανονισμού, τα δύο υποδείγματα εργαλείων που επιτρέπονται κατά το 2002 είναι των 130 mm και το υπόδειγμα που περιγράφεται στο προσάρτημα του παρόντος παραρτήματος. Η διάταξη αυτή εφαρμόζεται πλήρως από 1ης Απριλίου 2002.

2. **Θερινή απαγόρευση για τον γάδο της Βαλτικής**

Η αλιεία γάδου απαγορεύεται στη Βαλτική Θάλασσα, τα Belts και το Oresund από 1ης Ιουνίου έως και 31 Αυγούστου.

3. **Μέγεθος ματιών για την αλιεία γάδου με συρόμενα δίχτυα**

Κατά παρέκκλιση των διατάξεων του παραρτήματος IV του κανονισμού (ΕΚ) αριθ. 88/98 του Συμβουλίου, το ελάχιστο μέγεθος ματιών για την αλιεία γάδου με τράτες, δανέζικους γρίπους και παρόμοια δίχτυα είναι 130 mm. Αυτό το μέγεθος ματιών εφαρμόζεται σε όλους τους σάκους ή τα τεμάχια επιμήκυνσης που βρίσκονται επί των αλιευτικών σκαφών και είναι προσδεδεμένα ή είναι κατάλληλα για πρόσδεση σε οποιοδήποτε συρόμενο δίχτυ.

4. **Κανόνες σχετικά με τη χρήση απλαδιών για την αλιεία γάδου στη Βαλτική Θάλασσα**

Κατά παρέκκλιση των διατάξεων του παραρτήματος IV του κανονισμού (ΕΚ) αριθ. 88/98 του Συμβουλίου, το ελάχιστο μέγεθος ματιών για την αλιεία γάδου στη Βαλτική Θάλασσα είναι 110 mm. Αυτός ο κανόνας εφαρμόζεται από 1ης Σεπτεμβρίου 2002.

Τα δίχτυα δεν πρέπει να υπερβαίνουν μέγιστο μήκος 12 km για σκάφη με ολικό μήκος μέχρι και 12 μέτρα.

Τα δίχτυα δεν πρέπει να υπερβαίνουν μέγιστο μήκος 24 km για σκάφη με ολικό μήκος άνω των 12 μέτρων.

Ο χρόνος παραμονής των διχτυών στο νερό δεν πρέπει να υπερβαίνει τις 48 ώρες από τη στιγμή της πρώτης ρίψης των διχτυών στο νερό έως τη στιγμή που τα δίχτυα έχουν επαναφερθεί πλήρως επί του αλιευτικού σκάφους.

5. **Παρεμπίπτοντα αλιεύματα γάδου στη Βαλτική Θάλασσα**

Κατά παρέκκλιση των διατάξεων του άρθρου 3 παράγραφος 5 του κανονισμού (ΕΚ) αριθ. 88/98 του Συμβουλίου, το ελάχιστο μέγεθος ματιών κατά την αλιεία παρεμπίπτοντων αλιευμάτων γάδου κατά την αλιεία ρέγγας και παπαλίνας δεν πρέπει να υπερβαίνουν το 3 % κατά βάρος. Από τα εν λόγω παρεμπίπτοντα αλιεύματα γάδου, δεν επιτρέπεται να διατηρείται επί του σκάφους ποσοστό γάδου μικρότερου από το επιτρεπόμενο μέγεθος μεγαλύτερο του 5 %.

6. **Απαγόρευση αλιείας στο Bornholm Deep**

Απαγορεύεται παντός είδους αλιεία από τις 15 Μαΐου έως τις 31 Αυγούστου 2002 εντός της περιοχής που οριοθετείται από τις εξής συντεταγμένες:

— γεωγραφικό πλάτος 55° 30′ Β, γεωγραφικό μήκος 15° 30′ Α

— γεωγραφικό πλάτος 55° 30′ Β, γεωγραφικό μήκος 16° 10′ Α

— γεωγραφικό πλάτος 55° 15′ Β, γεωγραφικό μήκος 16° 10′ Α

— γεωγραφικό πλάτος 55° 15′ Β, γεωγραφικό μήκος 15° 30′ Α

7. **Τεχνικά μέτρα διατήρησης στο Skagerrak και στο Kattegat**

Κατά παρέκκλιση των όρων που τίθενται στο παράρτημα IV του κανονισμού (ΕΚ) αριθ. 850/98 του Συμβουλίου, το 2002 ισχύουν οι εξής κανόνες:

α) Μέγεθος ματιών 35 mm κατά την αλιεία της γαρίδας της Αρκτικής (*Pandalus borealis*)·

β) Μέγεθος ματιών 35 mm κατά την αλιεία γουρλομάτη (*Argentina spp.*)·

γ) Κατά την αλιεία νταουκιού του Ατλαντικού με μάτια 70 έως 89 mm, το ποσοστό παρεμπιπτόντων αλιευμάτων δεν θα πρέπει να υπερβαίνει το 30 % για τα εξής είδη: γάδος, εγκλεφίνος, μερλούκιος, ευρωπαϊκή χωματίδα, καλκάνι Glyptocephalus cynoglossus, λεμονόγλωσσα, καλκάνι Psetta maxima, πησσί, καλκάνι Platichthys flesus, ζαγκέτα, χωματίδα, μαύρος μπακαλιάρος και αστακός·

δ) Κατά την αλιεία καραβίδας με μάτια 70 έως 89 mm, το ποσοστό παρεμπιπτόντων αλιευμάτων δεν θα πρέπει να υπερβαίνει το 70 % για τα εξής είδη: μερλούκιος, ευρωπαϊκή χωματίδα, καλκάνι Glyptocephalus cynoglossus, λεμονόγλωσσα, καλκάνι Psetta maxima, πησσί, καλκάνι Platichthys flesus, ζαγκέτα, νταούκι του Ατλαντικού, χωματίδα, μαύρος μπακαλιάρος και αστακός·

ε) Κατά την αλιεία γαρίδας της Αρκτικής (*Pandalus borealis*) με μάτια 35 έως 65 mm, το ποσοστό παρεμπιπτόντων αλιευμάτων δεν θα πρέπει να υπερβαίνει το 50 % για τα εξής είδη: γάδος, εγκλεφίνος, μερλούκιος, ευρωπαϊκή χωματίδα, καλκάνι Glyptocephalus cynoglossus, λεμονόγλωσσα, καλκάνι Psetta maxima, πησσί, καλκάνι Platichthys flesus, ρέγγα, σκουμπρί, ζαγκέτα, νταούκι του Ατλαντικού, χωματίδα, μαύρος μπακαλιάρος, καραβίδα και αστακός·

στ) Σε όλες τις αλιευτικές δραστηριότητες πλην των αναφερόμενων στα παραπάνω στοιχεία γ), δ) και ε), με χρήση ματιών μεγέθους κάτω των 90 mm, το ποσοστό παρεμπιπτόντων αλιευμάτων δεν πρέπει να υπερβαίνει το 10 % για τα εξής είδη: γάδος, εγκλεφίνος, μερλούκιος, ευρωπαϊκή χωματίδα, καλκάνι Glyptocephalus cynoglossus, λεμονόγλωσσα, καλκάνι Psetta maxima, πησσί, καλκάνι Platichthys flesus, ρέγγα, σκουμπρί, ζαγκέτα, νταούκι του Ατλαντικού, χωματίδα, μαύρος μπακαλιάρος, καραβίδα και αστακός.

8. **Περιοχή περιορισμού της αλιείας (box) για τον μπακαλιάρο**

Όλες οι αλιευτικές δραστηριότητες, εκτός εκείνων που πραγματοποιούνται με παραγάδια, απαγορεύονται στην Κοινότητα και σε ύδατα εκτός των περιοχών που τελούν υπό την εθνική δικαιοδοσία κρατών μελών στην περιοχή που οριοθετείται από τις εξής γεωγραφικές συντεταγμένες:

Σημείο αριθ.	Γεωγραφικό πλάτος	Γεωγραφικό μήκος
1	57° 00′ Β	15° 00′ Δ
2	57° 00′ Β	14° 00′ Δ
3	56° 30′ Β	14° 00′ Δ
4	56° 30′ Β	15° 00′ Δ

9. **Αλιεία ρέγγας στην περιοχή IIa (ύδατα ΕΚ)**

Η αλιεία με συρόμενα εργαλεία με μέγεθος ματιών μικρότερο από 54 mm ή με γρι-γρι στην περιοχή IIa (ύδατα ΕΚ) επιτρέπεται μόνο μεταξύ 1ης Μαρτίου και 30 Ιουνίου.

Προσάρτημα του παραρτήματος V

Προδιαγραφές του άνω ανοίγματος διαφυγής του σάκου της τράτας «BACOMA»

Προδιαγραφή 120 mm άνοιγμα διαφυγής με τετράγωνα μάτια που μετρώνται ως εσωτερική διάμετρος ανοικτού ματιού σε σάκο της τράτας που έχει διαστάσεις ματιών 105 mm ή περισσότερο στις τράτες, στους δανέζικους γρίπους ή σε παρόμοια συρόμενα εργαλεία.

Το άνοιγμα πρέπει να αποτελείται από ορθογώνιο τμήμα δικτυώματος στον σάκο της τράτας. Το άνοιγμα πρέπει να είναι ενιαίο και δεν πρέπει να παρεμποδίζεται με οποιοδήποτε τρόπο είτε από εσωτερικά είτε από εξωτερικά εξαρτήματα.

Μέγεθος του σάκου της τράτας, του τεμαχίου επιμήκυνσης και αυτού του ίδιου του σάκου της τράτας

Ο σάκος της τράτας αποτελείται από δύο τεμάχια ίσων διαστάσεων, τα οποία συνδέονται με πλευρικές νευρώσεις από κάθε πλευρά.

Απαγορεύεται η παρουσία επί του σκάφους ενός διχτυού που διαθέτει περισσότερα από 100 ανοικτά ρομβοειδή μάτια σε κάθε περιφέρεια του σάκου της τράτας, εξαιρουμένων των ενώσεων και των πλευρικών συνδέσεων.

Ο αριθμός ανοικτών ρομβοειδών ματιών, εκτός εκείνων που βρίσκονται στις πλευρικές νευρώσεις, σε οποιοδήποτε σημείο οποιασδήποτε περιφέρειας οποιουδήποτε τεμαχίου επιμήκυνσης δεν πρέπει να είναι μικρότερος ή μεγαλύτερος από τον μέγιστο αριθμό των ματιών στην περιφέρεια του εμπρόσθιου άκρου του σάκου της τράτας και στο οπίσθιο άκρο του κωνικού τμήματος της τράτας, εξαιρουμένων των ματιών στις πλευρικές νευρώσεις (Εικόνα 1).

Θέση του ανοίγματος

Το άνοιγμα διαφυγής τοποθετείται στο στην πλευρά του σάκου της τράτας. Το άνοιγμα τοποθετείται σε απόσταση 4 ματιών κατ' ανώτατο όριο από το σχοινί του σάκου, συμπεριλαμβανομένης της χειροποίητης σειράς των ματιών που περικλείουν το σχοινί του σάκου (Εικόνα 2).

Μέγεθος του ανοίγματος

Το μέγεθος του ανοίγματος, το οποίο εκφράζεται σε αριθμό πλευρών των ματιών, είναι ίσο προς τον αριθμό των ανοικτών ρομβοειδών ματιών του άνω δικτυώματος διαιρούμενο δια δύο. Ενδεχομένως, μπορεί να επιτρέπεται η διατήρηση κατ' ανώτατο όριο 20 % του αριθμού ανοικτών ρομβοειδών ματιών στο άνω δικτύωμα, τα οποία να είναι ομοιόμορφα κατανεμημένα στις δύο πλευρές του

Το άνοιγμα πρέπει να έχει ελάχιστο μήκος 3,5 μέτρων.

Μέγεθος των ματιών του ανοίγματος

Τα μάτια πρέπει να παρουσιάζουν ελάχιστο άνοιγμα 120 mm. Τα μάτια αυτά είναι τετράγωνα, δηλαδή και οι τέσσερις πλευρές του δικτυώματος του ανοίγματος να είναι κομμένες διαγώνια (κοπή τύπου «B»). Το δικτύωμα θα τοποθετείται κατά τρόπο ώστε οι πλευρές των ματιών να είναι παράλληλες και κάθετες προς το μήκος του σάκου. Το δικτύωμα πρέπει να είναι κατασκευασμένο χωρίς κόμβους με μονόϊνο νήμα ή το δικτύωμα πρέπει να διαθέτει παρόμοιες αποδεδειγμένες επιλεκτικές ιδιότητες (σκληρότητα, αντοχή και σταθερότητα). Η διάμετρος κάθε νήματος πρέπει να φθάνει τουλάχιστον τα 4,9 mm.

Άλλες προδιαγραφές

Οι προδιαγραφές συναρμολόγησης καθορίζονται στις εικόνες 4α-γ. Το μήκος του κοψαδούρου δεν πρέπει να είναι μικρότερο από 4 μέτρα.

Εικόνα 1

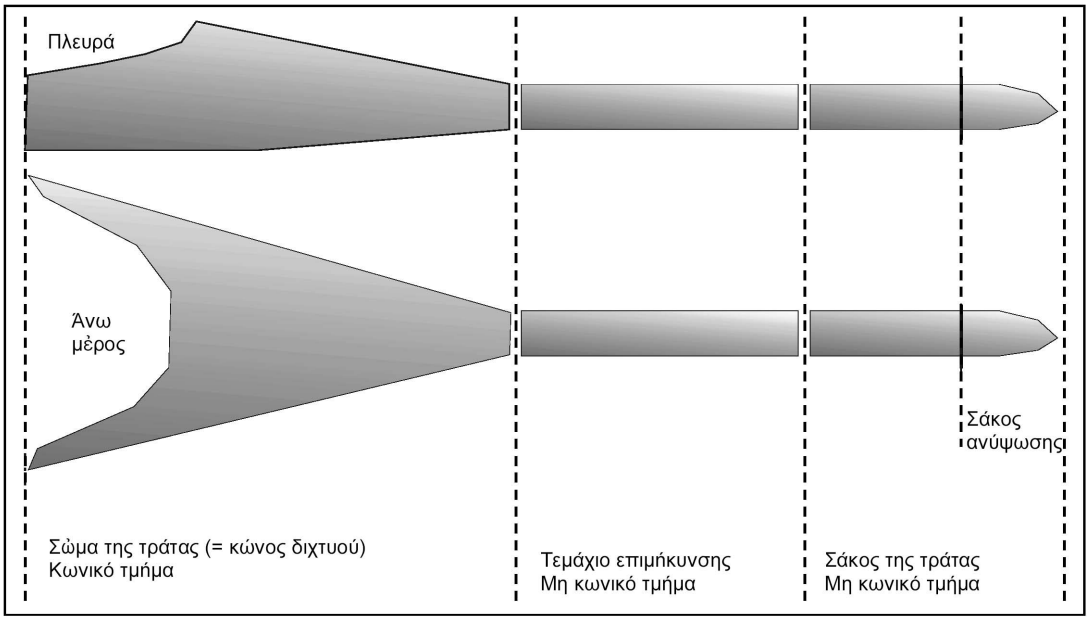

Ένα δίχτυ τράτας μπορεί να διαιρεθεί σε τρία διαφορετικά τμήματα ανάλογα με το σχήμα και τη λειτουργία τους. Το σώμα της τράτας είναι πάντοτε κωνικό και έχει συχνά μήκος μεταξύ 10 και 40 μέτρων. Το τεμάχιο επιμήκυνσης δεν είναι κωνικό και κατασκευάζεται συνήθως είτε από ένα είτε από δύο τεμάχια διχτυών μήκους 49,5 ματιών που παρουσιάζουν μήκος όταν τεντωθούν μεταξύ 6 ή 12 μέτρων. Ο σάκος της τράτας είναι επίσης ένα μη κωνικό τμήμα το οποίο κατασκευάζεται συχνά από διπλό νήμα προκειμένου να έχει καλύτερη αντοχή στη φθορά. Το μήκος του σάκου της τράτας αποτελείται συχνά από 49,5 μάτια, δηλαδή μήκους περίπου 6 μέτρων παρά το γεγονός ότι υπάρχουν μικρότεροι σάκοι της τράτας (2-4 μέτρων) σε μικρότερα σκάφη. Το τμήμα κάτω από τον κοψαδούρο καλείται σάκος ανύψωσης.

Εικόνα 2

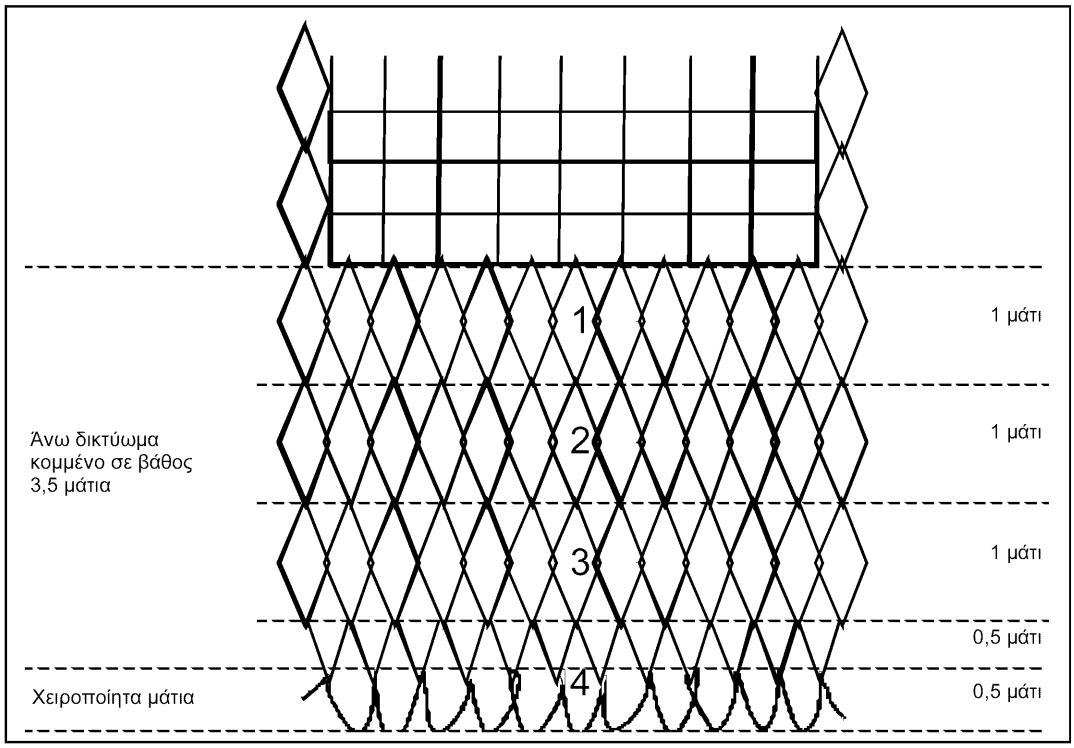

Η απόσταση ενός ανοίγματος διαφυγής από το σχοινί του σάκου ανέρχεται σε 4 μάτια. Υπάρχουν 3,5 ρομβοειδή μάτια στο άνω τεμάχιο και μία σειρά χειροποίητων ματιών «σχοινιού του σάκου» διαστάσεων 0,5.

Εικόνα 3

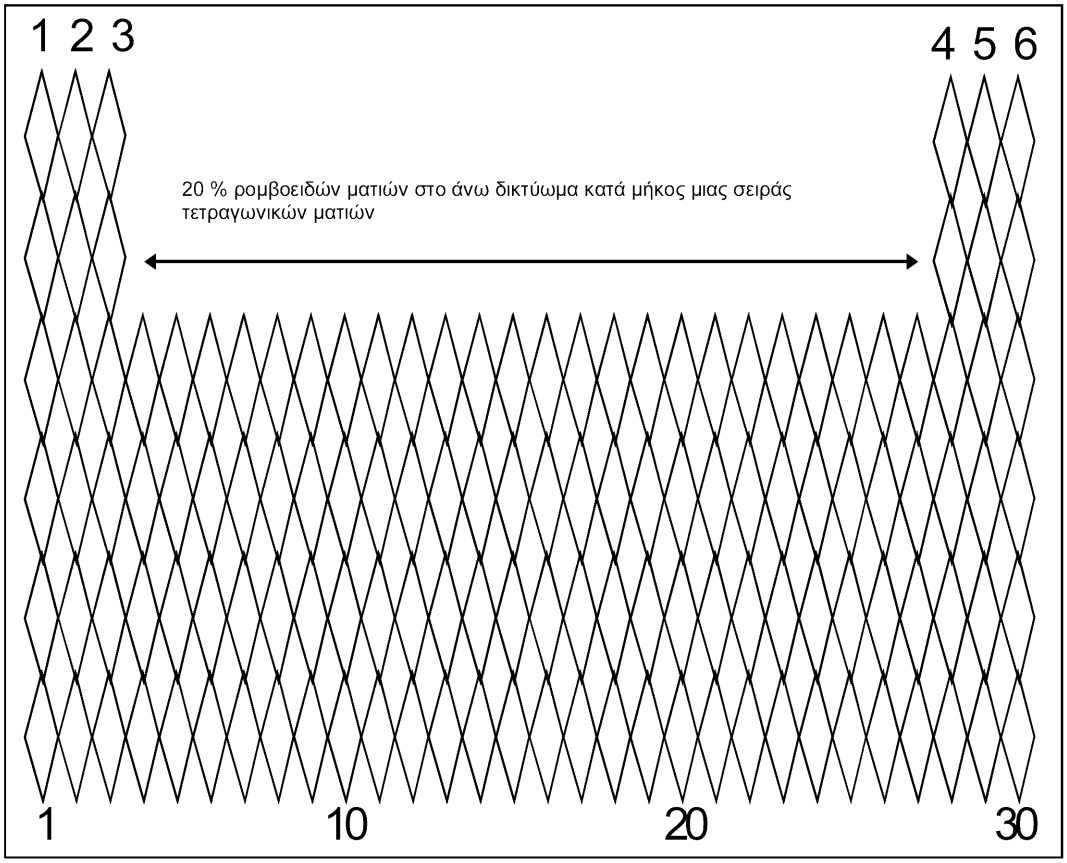

Το 20 % των ρομβοειδών ματιών στο άνω δικτύωμα κατά μήκος μιας κάθετης σειράς που εκτείνεται από μια πλευρική νεύρωση μέχρι την άλλη μπορεί να διατηρηθεί. Επί παραδείγματι, (όπως συμβαίνει στην εικόνα) εάν το άνω δικτύωμα αποτελείται από 30 ανοικτά μάτια, το 20 % αυτών θα ήταν 6 μάτια. Κατόπιν, τρία ανοικτά μάτια κατανέμονται και στις δύο πλευρές του ανοίγματος διαφυγής. Κατά συνέπεια, το πλάτος του ανοίγματος διαφυγής γίνεται τότε 12 πλευρές ματιών (30-6= 24 ρομβοειδή μάτια δια δύο ίσον 12 πλευρές ματιών).

Εικόνα 4α

Κατώτερο δικτύωμα

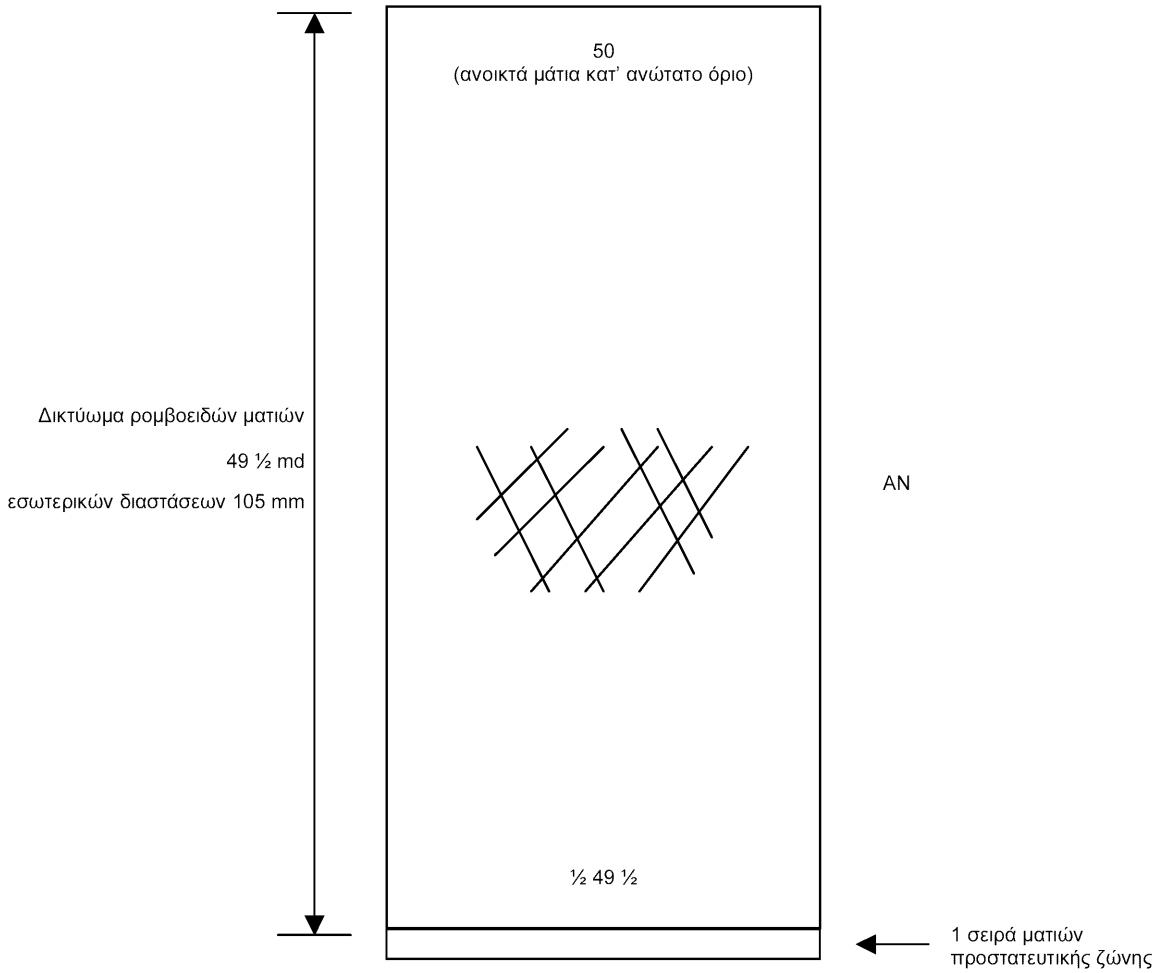

Παρουσίαση της κατασκευής ενός κάτω δικτυώματος κατασκευασμένου με 49,5 μάτια.

Εικόνα 4β

Άνω δικτύωμα

(χωρίς ρομβοειδή μάτια μεταξύ της πλευρικής νεύρωσης και του δικτυώματος τετραγωνικών ματιών)

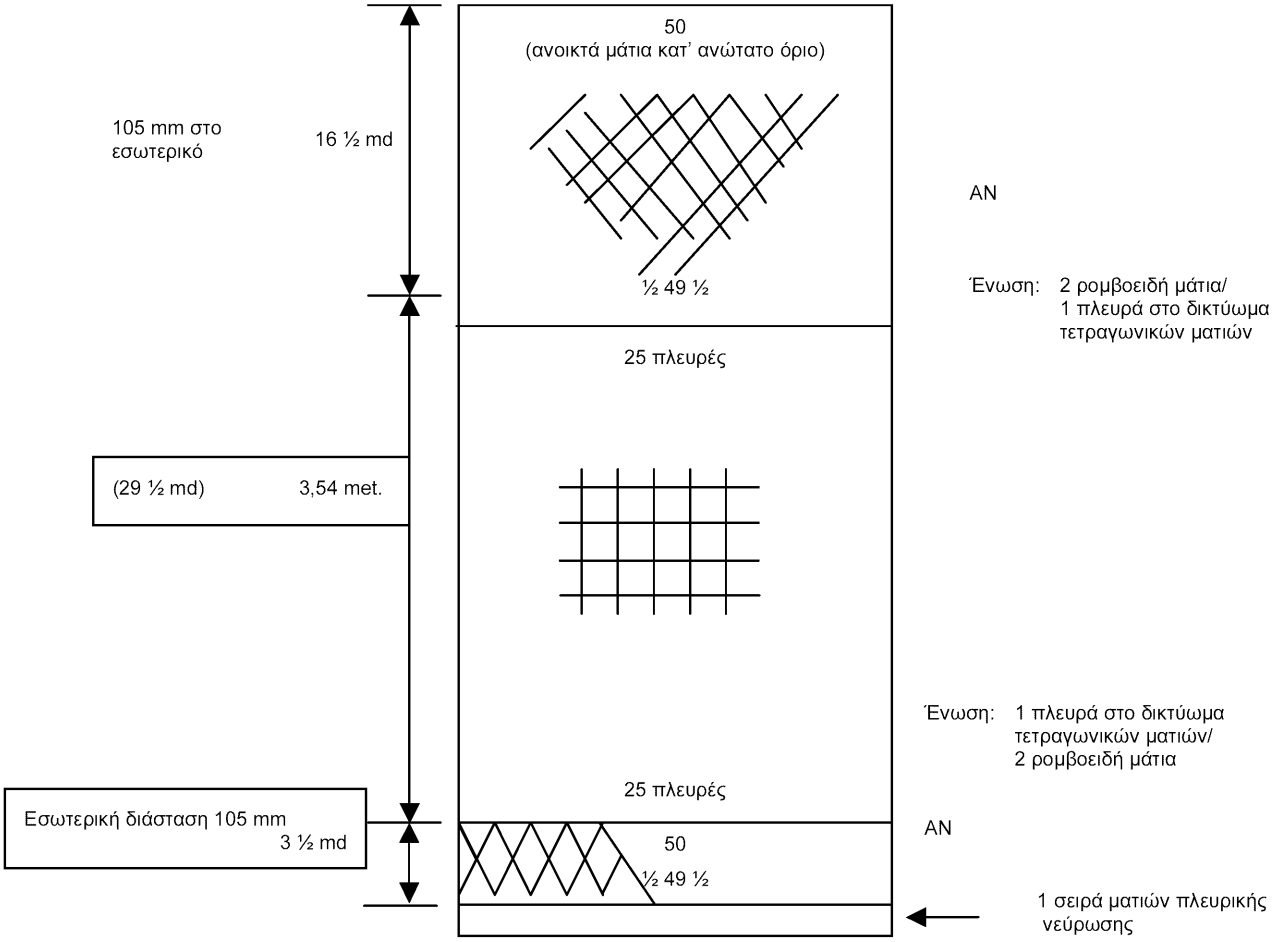

Η κατασκευή του άνω δικτυώματος, το μέγεθος και η θέση του ανοίγματος διαφυγής σε περίπτωση κατά την οποία το άνοιγμα διαφυγής εκτείνεται από τη μία πλευρική νεύρωση στην άλλη.

Εικόνα 4γ

Άνω δικτύωμα

(με ρομβοειδή μάτια μεταξύ της πλευρικής νεύρωσης και του δικτυώματος τετραγωνικών ματιών)

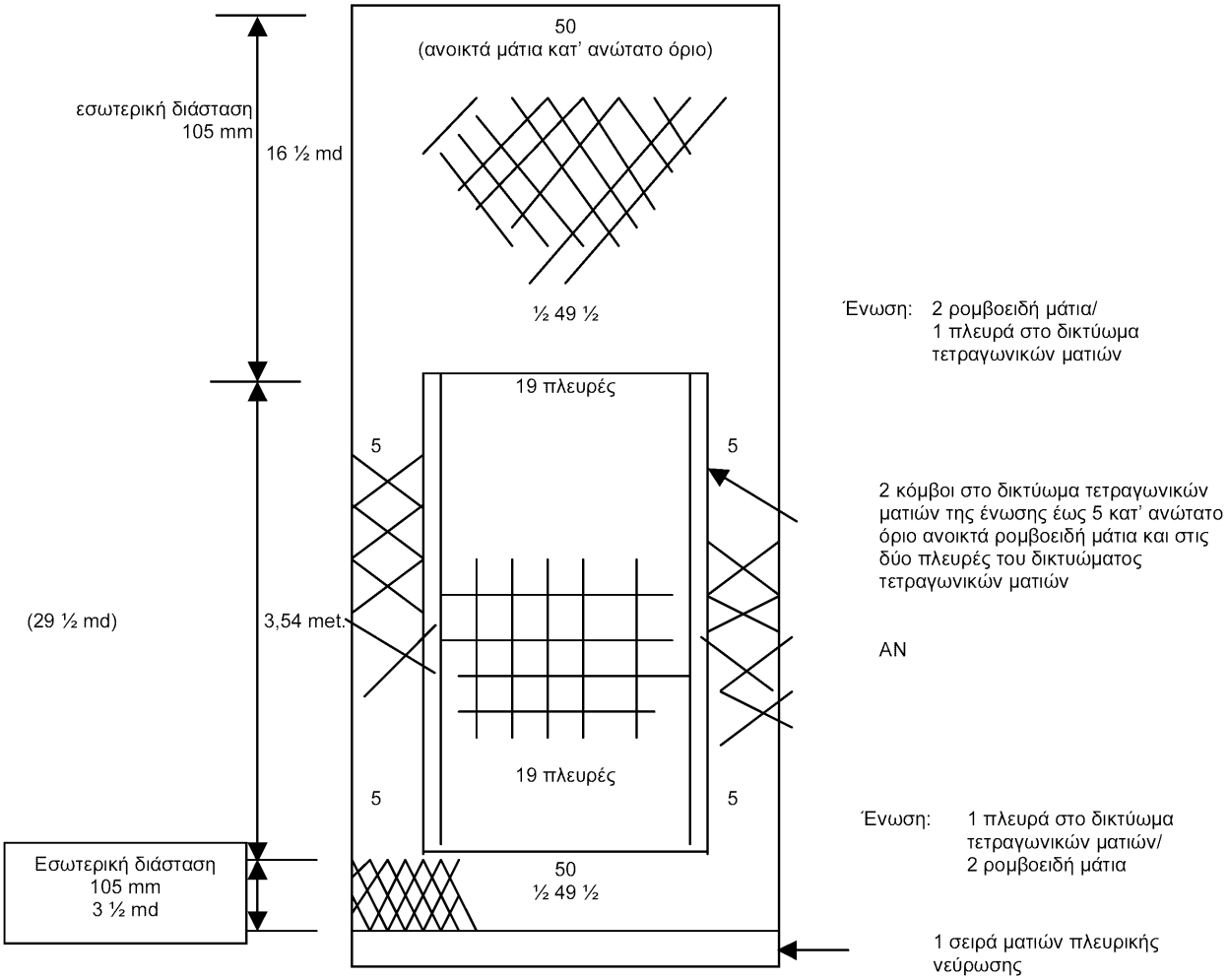

Η κατασκευή του άνω δικτυώματος στην περίπτωση διατήρησης του 20 % ρομβοειδών ματιών στο άνω δικτύωμα τα οποία κατανέμονται ίσα και στις δύο πλευρές του ανοίγματος διαφυγής.

ΠΑΡΑΡΤΗΜΑ VI

ΜΕΡΟΣ I

ΠΟΣΟΤΙΚΟΙ ΠΕΡΙΟΡΙΣΜΟΙ ΓΕΝΙΚΩΝ ΚΑΙ ΕΙΔΙΚΩΝ ΑΔΕΙΩΝ ΑΛΙΕΙΑΣ ΓΙΑ ΚΟΙΝΟΤΙΚΑ ΣΚΑΦΗ ΠΟΥ ΑΛΙΕΥΟΥΝ ΣΕ ΥΔΑΤΑ ΤΡΙΤΩΝ ΧΩΡΩΝ

Περιοχή αλιείας	Τύπος αλιείας	Αριθμός αδειών	Μέγιστος αριθμός σκαφών που είναι παρόντα καθ' οιονδήποτε χρόνο
Νορβηγικά ύδατα και αλιευτική ζώνη γύρω από το Jan Mayen	Ρέγγα, βορείως των 62°00′ Β	40	30
Ύδατα των Νήσων Φερόε	Όλοι οι τύποι αλιείας με τράτα με σκάφη μήκους μέχρι 180 ποδών στη ζώνη μεταξύ 12 και 21 μιλίων από τις γραμμές βάσης των Νήσων Φερόε	26	13
	Κατευθυνόμενη αλιεία γάδου και εγκλεφίνου με ελάχιστο μέγεθος ματιών 135 mm, που περιορίζεται στην περιοχή νοτίως των 62°28′ Β και ανατολικά των 6°30′ Δ	8	4
	Αλιεία με τράτα εκτός των 21 μιλίων από τις γραμμές βάσης των Νήσων Φερόε. Κατά τις περιόδους από 1ης Μαρτίου έως 31 Μαΐου και από 1ης Οκτωβρίου έως 31 Δεκεμβρίου, τα σκάφη αυτά μπορούν να αλιεύουν στην περιοχή μεταξύ 61°20′ Β και 62°00′Β και μεταξύ 12 και 21 μιλίων από τις γραμμές βάσης.	70	26
	Αλιεία μουρούνας με τράτα με ελάχιστο μέγεθος ματιών 100 mm στην περιοχή νοτίως των 61°30′Β και δυτικά των 9°00′Δ και στην περιοχή μεταξύ 7°00′Δ και 9°00′Δ νοτίως των 60°30′ Β και στην περιοχή νοτιοδυτικά μιας γραμμής μεταξύ 60°30′ Β, 7°00′ Δ και 60°00′ Β, 6°00′ Δ	70	20
	Κατευθυνόμενη αλιεία με τράτα για μαύρο μπακαλιάρο με ελάχιστο μέγεθος ματιών 120 mm και δυνατότητα χρήσης κυκλικής νεύρωσης γύρω από τον σάκο της τράτας.	70	22
	Αλιεία προσφυγακιού. Ο συνολικός αριθμός των αδειών μπορεί να αυξηθεί κατά 4 σκάφη προκειμένου να σχηματίσουν ζεύγη, εάν οι αρχές των Νήσων Φερόε θεσπίσουν ειδικούς κανόνες πρόσβασης σε μια περιοχή που καλείται «κύρια περιοχή αλιείας προσφυγακιού»	34	20
	Αλιεία με παραγάδι	10	6
	Αλιεία σκουμπριού	12	12
	Αλιεία ρέγγας βορείως των 62°Β	21	21.
Ύδατα Εσθονίας	Όλοι οι τύποι αλιείας	250	80
Ισλανδία	Όλοι οι τύποι αλιείας	18	5
Ύδατα Λετονίας	Αλιεία γάδου, ρέγγας και παπαλίνας	130	45
	Αλιεία σολομού	40	15
Ύδατα Λιθουανίας	Όλοι οι τύποι αλιείας	300	60
Ύδατα Πολωνίας	Όλοι οι τύποι αλιείας. Επιτρέπονται μόνο τα σκάφη που έχουν ισχύ μηχανής ίση ή μικρότερη από 750 kw	85	40
Ύδατα της Ρωσικής Ομοσπονδίας	Όλοι οι τύποι αλιείας	p.m.	p.m.
	Αλιεία γάδου	p.m.	p.m.
	Αλιεία παπαλίνας	p.m.	p.m.

ΜΕΡΟΣ II

ΠΟΣΟΤΙΚΟΙ ΠΕΡΙΟΡΙΣΜΟΙ ΓΕΝΙΚΩΝ ΚΑΙ ΕΙΔΙΚΩΝ ΑΔΕΙΩΝ ΑΛΙΕΙΑΣ ΓΙΑ ΣΚΑΦΗ ΤΡΙΤΩΝ ΧΩΡΩΝ ΣΤΑ ΚΟΙΝΟΤΙΚΑ ΥΔΑΤΑ

Κράτος σημαίας	Τύπος αλιείας	Αριθμός αδειών	Μέγιστος αριθμός σκαφών που είναι παρόντα καθ' οιονδήποτε χρόνο
Νορβηγία	Ρέγγα, βορείως των 62° 00′ Β	10	10
Νήσοι Φερόε	Σκουμπρί, VIa (βορείως των 56° 30′ Β), VIIe,f,h, σαφρίδι, IV, VIa (βορείως των 56° 30′ Β), VIIe,f,h, ρέγγα, VIa (βορείως των 56° 30′ Β)	14	14
	Ρέγγα βορείως των 62° 00′ Β	21	21
	Ρέγγα, IIIa	4	4
	Αλιεία σύκου Νορβηγίας και παπαλίνας για την παρασκευή ιχθυαλεύρων, IV, VIa (βορείως των 56° 30′ Β): Αμμόχελο, IV (συμπεριλαμβάνονται τα αναπόφευκτα παρεμπίπτοντα αλιεύματα προσφυγακιού)	15	15
	Ποντίκι και μπρόσμιος ([1]),	20	10
	Προσφυγάκι, VIa (βορείως των 56° 30′ Β), VIb, VII (δυτικώς των 12° 00′ Δ)	20	20
	Μουρούνα	16	16
	Λάμνα (όλες οι ζώνες εκτός από τη NAFO 3PS)	3	3
Λετονία	Γάδος, ρέγγα, παπαλίνα, IIId	90	45 ([2])
	Σολομός, IIId	4	2
Λιθουανία	Γάδος, ρέγγα, παπαλίνα, σολομός, IIId	70	40 ([3])
	Γάδος, ρέγγα, παπαλίνα, σολομός, IIId (μεταφορικά σκάφη και σκάφη ψυγεία)	5	4
Πολωνία	Αλιεία ρέγγας. Επιτρέπονται μόνο τα σκάφη που έχουν ισχύ μηχανής ίση ή μικρότερη από 750 kw	60	25
Ρωσική Ομοσπονδία	Ρέγγα, IIId (Σουηδικά ύδατα)	p.m.	p.m.
	Ρέγγα, IIIδ (Σουηδικά ύδατα, μη αλιεύοντα μητρικά σκάφη)	p.m.	p.m.
Μπαρμπάντος	Γαρίδες ([4]) *Penaeus* (ύδατα Γαλλικής Γουιάνας)	5	p.m. ([5])
	Λουτιάνιδοι ([6]) (ύδατα Γαλλικής Γουιάνας)	5	p.m.
Γουιάνα	Γαρίδες *Penaeus* ([4]) (ύδατα Γαλλικής Γουιάνας)	p.m.	p.m. ([5])

Κράτος σημαίας	Τύπος αλιείας	Αριθμός αδειών	Μέγιστος αριθμός σκαφών που είναι παρόντα καθ' οιονδήποτε χρόνο
Σουρινάμ	Γαρίδες *Penaeus* ([4]) (ύδατα Γαλλικής Γουιάνας)	5	p.m. ([7])
Τρινιντάντ και Τομπάγκο	Γαρίδες *Penaeus* ([4]) (ύδατα Γαλλικής Γουιάνας)	8	p.m. ([8])
Ιαπωνία	Τόνος ([9]) (ύδατα Γαλλικής Γουιάνας)	p.m.	
Κορέα	Τόνος ([9]) (ύδατα Γαλλικής Γουιάνας)	p.m.	p.m. ([8])
Βενεζουέλα	Λουτιάνιδοι ([4]) (ύδατα Γαλλικής Γουιάνας)	41	p.m.
	Καρχαρίες ([6]) (ύδατα Γαλλικής Γουιάνας)	4	p.m.

([1]) Οι αρχές των Νήσων Φερόε διαβιβάζουν τον σχετικό πίνακα πριν την 25η κάθε μηνός.
([2]) Εκ των οποίων 32 σκάφη που αλιεύουν με απλάδια ανά πάσα στιγμή.
([3]) Εκ των οποίων ανά πάσα στιγμή το πολύ δέκα σκάφη που αλιεύουν γάδο με απλάδια.
([4]) Οι άδειες που αφορούν την αλιεία γαρίδας στα ύδατα του γαλλικού διαμερίσματος της Γουιάνας εκδίδονται βάσει αλιευτικού σχεδίου, το οποίο υποβάλλεται από τις αρχές της οικείας τρίτης χώρας και εγκρίνεται από την Επιτροπή. Η περίοδος ισχύος καθεμιάς από τις άδειες αυτές περιορίζεται στην αλιευτική περίοδο που προβλέπεται στο αλιευτικό σχέδιο, βάσει του οποίου εκδόθηκε η άδεια.
([5]) Ο ετήσιος αριθμός ημερών στη θάλασσα περιορίζεται σε 200.
([6]) Πρέπει να αλιεύονται αποκλειστικά με παραγάδια ή παγίδες (για λουτιάνιδους) ή παραγάδια ή δίχτυα που έχουν ελάχιστο άνοιγμα ματιών 100 mm, σε βάθη μεγαλύτερα από 30 m (καρχαρίες). Για την έκδοση των αδειών αυτών, πρέπει να προσκομίζονται αποδείξεις ότι υπάρχει έγκυρη σύμβαση μεταξύ του πλοιοκτήτη που υποβάλλει αίτηση για άδεια και επιχείρησης μεταποίησης εγκατεστημένης, στο γαλλικό διαμέρισμα της Γουιάνας και ότι η σύμβαση περιλαμβάνει την υποχρέωση για την εκφόρτωση του 75 % τουλάχιστον όλων των αλιευμάτων λουτιάνιδου ή το 50 % όλων των αλιευμάτων καρχαρία από το σχετικό σκάφος στο εν λόγω διαμέρισμα, προκειμένου να υποστούν μεταποίηση στην εγκατάσταση της εν λόγω επιχείρησης.
Η προαναφερόμενη σύμβαση πρέπει να είναι επικυρωμένη από τις γαλλικές αρχές οι οποίες εγγυώνται ότι ανταποκρίνεται τόσο προς την πραγματική ικανότητα της συμβαλλόμενης μεταποιητικής επιχείρησης όσο και προς τους αναπτυξιακούς στόχους της οικονομίας της Γουιάνας. Αντίγραφο της δεόντως επικυρωμένης σύμβασης πρέπει να προσαρτάται στην αίτηση αδείας.
Εάν οι γαλλικές αρχές αρνηθούν την ως άνω επικύρωση, πρέπει να κοινοποιήσουν την άρνησή τους αναφέροντας τους λόγους, στον ενδιαφερόμενο και στην Επιτροπή.
([7]) Ο ετήσιος αριθμός ημερών στη θάλασσα περιορίζεται σε p.m.
([8]) Ο ετήσιος αριθμός ημερών στη θάλασσα περιορίζεται σε 350.
([9]) Πρέπει να αλιεύεται αποκλειστικά με παραγάδια.

ΜΕΡΟΣ III

ΔΗΛΩΣΗ ΣΥΜΦΩΝΑ ΜΕ ΤΟ ΑΡΘΡΟ 14 ΠΑΡΑΓΡΑΦΟΣ 2

ΔΗΛΩΣΗ ΕΚΦΟΡΤΩΣΗΣ ([1])

Όνομα του σκάφους:		Αριθμός νηολογίου:	
Όνομα πλοιάρχου:		Όνομα πράκτορα:	
Υπογραφή πλοιάρχου:			

Ταξίδι που έγινε από _____ προς _____

Λιμένας εκφόρτωσης:

Ποσότητα γαρίδας που εκφορτώθηκε (ζων βάρος)			
Γαρίδες χωρίς κεφάλι:		ή (× 1,6) =	kg kg Γαρίδες με κεφάλι:
Γαρίδες με κεφάλι:			kg
Thunnidae:	kg	Λουτιάνιδοι (*Lutjanidae*):	kg
Καρχαρίες:	kg	Λοιπά:	kg

([1]) Ένα αντίγραφο φυλάσσεται από τον πλοίαρχο, ένα αντίγραφο φυλάσσεται από τον υπάλληλο ελέγχου και ένα αντίγραφο αποστέλλεται στην Επιτροπή των Ευρωπαϊκών Κοινοτήτων.

ΠΑΡΑΡΤΗΜΑ VII

ΜΕΡΟΣ I

ΣΤΟΙΧΕΙΑ ΠΟΥ ΠΡΕΠΕΙ ΝΑ ΚΑΤΑΧΩΡΟΥΝΤΑΙ ΣΤΟ ΗΜΕΡΟΛΟΓΙΟ ΤΟΥ ΠΛΟΙΟΥ

Όταν η αλιευτική δραστηριότητα πραγματοποιείται στη ζώνη των 200 ναυτικών μιλίων από τις ακτές των κρατών μελών της Κοινότητας, η οποία καλύπτεται από τους κοινοτικούς κανόνες αλιείας, οι κάτωθι πληροφορίες πρέπει να καταγράφονται στο ημερολόγιο του πλοίου, αμέσως μετά από τις ακόλουθες ενέργειες:

Μετά από κάθε ανάσυρση των διχτυών:

1.1. η ποσότητα (σε χιλιόγραμμα ζώντος βάρους) κάθε είδους ιχθύων που αλιεύθηκε·

1.2. η ημερομηνία και η ώρα της αλιεύσεως·

1.3. η γεωγραφική θέση στην οποία πραγματοποιήθηκαν οι αλιεύσεις·

1.4. η μέθοδος αλιείας που χρησιμοποιήθηκε.

Μετά από κάθε μεταφόρτωση προς ή από άλλο σκάφος:

2.1. η ένδειξη «παρελήφθη από» ή «μεταφέρθηκε προς»·

2.2. η ποσότητα (σε χιλιόγραμμα ζώντος βάρους) κάθε είδους ιχθύων που μεταφορτώθηκε·

2.3. το όνομα, τα εξωτερικά γράμματα και οι αριθμοί αναγνώρισης του σκάφους προς ή από το οποίο έγινε η μεταφόρτωση·

2.4. η μεταφόρτωση γάδου δεν επιτρέπεται.

Μετά από κάθε εκφόρτωση σε λιμάνι της Κοινότητας:

3.1. το όνομα του λιμανιού·

3.2. η ποσότητα (σε χιλιόγραμμα ζώντος βάρους) κάθε είδους ιχθύων που εκφορτώθηκε.

Μετά από κάθε διαβίβαση πληροφοριών στην Επιτροπή των Ευρωπαϊκών Κοινοτήτων:

4.1. η ημερομηνία και η ώρα της μετάδοσης·

4.2. ο τύπος μηνύματος: IN, OUT, ICES, WKL ή 2 WKL·

4.3. στην περίπτωση ραδιομετάδοσης: ονομασία του σταθμού ασυρμάτου.

ΜΕΡΟΣ II

ΥΠΟΔΕΙΓΜΑ ΗΜΕΡΟΛΟΓΙΟΥ

FICHE DE PÊCHE **LOG SHEET**

Nom du navire / Vessel name _____ Nation _____

N° d'immatriculation / Official No _____ N° de licence ZEE / Fishing licence No _____

Nom du capitaine / Captain's name _____ Nbre équipage / No in crew _____

Départ de / Depart from _____ Date _____

Débarquement à / Landed at _____ Date _____

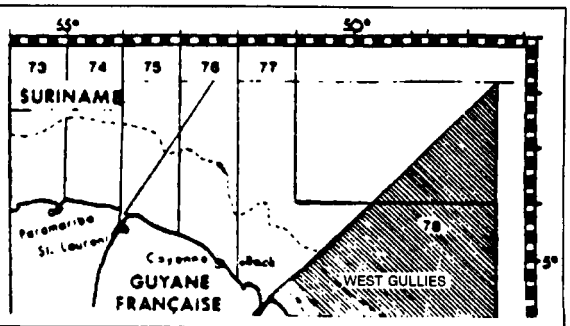

Mois/Month Jour/Day	Zone n°	Sonde Depth	Jour ou nuit Day or night (D or N)	Nombre de fois ou les engins ont été mis à l'eau/Number of times gear is shot	Total heures de pêche Hours fished	Queues de crevette «Head-off» shrimp (kg)	Crevettes entières «Head-on» shrimp (kg)	Crevettes conservées à bord Shrimps retained on board		Vivaneaux Snapper	Requins Shark	Thonidés Tuna
								Penaeus: subtilis brasiliensis	Xyphopenaeus Kroyeri			
			D									
			N					

ΠΑΡΑΡΤΗΜΑ VIII

ΠΕΡΙΕΧΟΜΕΝΟ ΚΑΙ ΛΕΠΤΟΜΕΡΕΙΕΣ ΔΙΑΒΙΒΑΣΗΣ ΤΩΝ ΣΤΟΙΧΕΙΩΝ ΣΤΗΝ ΕΠΙΤΡΟΠΗ

1. Οι πληροφορίες που πρέπει να διαβιβάζονται στην Επιτροπή των Ευρωπαϊκών Κοινοτήτων και το χρονοδιάγραμμα διαβίβασής τους έχουν ως εξής:

1.1. Σε κάθε είσοδο του σκάφους στη ζώνη που εκτείνεται 200 ναυτικά μίλια από τις ακτές των κρατών μελών της Κοινότητας, η οποία καλύπτεται από τους κοινοτικούς κανόνες αλιείας:

α) τα στοιχεία που αναφέρονται στο σημείο 1.5·

β) η ποσότητα (σε χιλιόγραμμα) κάθε είδους ιχθύων που βρίσκεται στα αμπάρια·

γ) η ημερομηνία και η διαίρεση ICES, στο εσωτερικό της οποίας ο πλοίαρχος προτίθεται να αρχίσει την αλιεία.

Όταν οι αλιευτικές ενέργειες απαιτούν περισσότερες από μία εισόδους στις ζώνες που αναφέρονται στο σημείο 1.1 κατά τη διάρκεια μίας συγκεκριμένης ημέρας, αρκεί μία και μόνη ανακοίνωση κατά την πρώτη είσοδο.

1.2. Σε κάθε έξοδο του σκάφους από τη ζώνη που αναφέρεται στο σημείο 1.1:

α) τα στοιχεία που αναφέρονται στο σημείο 1.5·

β) η ποσότητα (σε χιλιόγραμμα ζώντος βάρους) κάθε είδους ιχθύων που βρίσκεται στα αμπάρια·

γ) η ποσότητα (σε χιλιόγραμμα ζώντος βάρους) κάθε είδους ιχθύων που αλιεύθηκε από τη στιγμή της προηγούμενης διαβίβασης·

δ) η διαίρεση ICES στην οποία πραγματοποιήθηκαν οι αλιεύσεις·

ε) η ποσότητα (σε χιλιόγραμμα ζώντος βάρους) κάθε είδους ιχθύων που μεταφέρθηκε σε και/ή από άλλα σκάφη από τη στιγμή που εισήλθε το σκάφος στη ζώνη και τα στοιχεία αναγνώρισης του σκάφους επί του οποίου πραγματοποιήθηκε η μεταφορά·

στ) η ποσότητα (σε χιλιόγραμμα ζώντος βάρους) κάθε είδους ιχθύων που εκφορτώθηκε σε λιμάνι της Κοινότητας από τη στιγμή που το σκάφος εισήλθε στη ζώνη.

Όταν οι αλιευτικές ενέργειες απαιτούν περισσότερες από μία εισόδους στις ζώνες που αναφέρονται στο σημείο 1.1 κατά τη διάρκεια μίας συγκεκριμένης ημέρας, αρκεί μία και μόνη ανακοίνωση κατά την τελευταία έξοδο.

1.3. Κάθε τρεις ημέρες, αρχής γενομένης από την τρίτη ημέρα μετά την πρώτη είσοδο του σκάφους στις ζώνες που αναφέρονται στο σημείο 1.1, όταν πρόκειται για αλιεία ρέγγας και σκουμπριού, και κάθε εβδομάδα, αρχής γενομένης από την έβδομη ημέρα μετά την πρώτη είσοδο του σκάφους στις ζώνες που αναφέρονται στο σημείο 1.1, όταν πρόκειται για αλιεία όλων των άλλων ειδών εκτός ρέγγας και σκουμπριού:

α) τα στοιχεία που αναφέρονται στο σημείο 1.5·

β) η ποσότητα (σε χιλιόγραμμα ζώντος βάρους) κάθε είδους ιχθύων που αλιεύθηκε από τη στιγμή της προηγούμενης διαβίβασης·

γ) η διαίρεση ICES στην οποία πραγματοποιήθηκαν οι αλιεύσεις.

1.4. Σε κάθε μετακίνηση του σκάφους από μια διαίρεση ICES σε άλλη:

α) τα στοιχεία που αναφέρονται στο σημείο 1.5·

β) η ποσότητα (σε χιλιόγραμμα ζώντος βάρους) κάθε είδους ιχθύων που αλιεύθηκε από τη στιγμή της προηγούμενης διαβίβασης·

γ) η διαίρεση ICES στην οποία πραγματοποιήθηκαν οι αλιεύσεις.

1.5. α) Το όνομα, το διακριτικό κλήσεως, τα εξωτερικά γράμματα και οι αριθμοί αναγνώρισης του σκάφους και το όνομα του πλοιάρχου του·

β) ο αριθμός της άδειας, εάν το σκάφος διαθέτει άδεια·

γ) ο αύξων αριθμός του μηνύματος για το συγκεκριμένο ταξίδι·

δ) τα στοιχεία αναγνωρίσεως του τύπου μηνύματος·

ε) η ημερομηνία, η ώρα και το στίγμα του σκάφους.

2.1. Οι πληροφορίες που υποδεικνύονται στο σημείο 1 πρέπει να διαβιβάζονται στην Επιτροπή των Ευρωπαϊκών Κοινοτήτων στις Βρυξέλλες (τηλέτυπο 24189 FISEU-B), μέσω ενός των σταθμών ασυρμάτου που αναφέρονται στο σημείο 3 και με τον τύπο που υποδεικνύεται στο σημείο 4.

2.2. Στην περίπτωση που, για λόγους ανωτέρας βίας, είναι αδύνατο να μεταδοθεί το μήνυμα από το σκάφος, δύναται να διαβιβάζεται από άλλο σκάφος για λογαριασμό του.

3.

Ονομασία του σταθμού ασύρματου	*Χαρακτηριστικό κλήσεως ασυρμάτου*
Lyngby	OXZ
Scheveningen	PCH
Oostende	OST
North Foreland	GNF
Humber	GKZ
Cullercoats	GCC
Wick	GKR
Portpatrick	GPK
Anglesey	GLV
Ilfracombe	GIL
Niton	GNI
Stonehaven	GND
Portishead	GKA
	GKB
	GKC
Land's End	GLD
Valentia	EJK
Malin Head	EJM
Boulogne	FFB
Brest	FFU
Saint-Nazaire	FFO
Bordeaux-Arcachon	FFC
Torshavn	OXJ
Bergen	LGN
Farsund	LGZ
Florø	LGL
Rogaland	LGQ
Tjøme	LGT
Ålesund	LGA
Blåvand	OXB
Norddeich	DAF DAK
	DAH DAL
	DAI DAM
	DAJ DAN
Gryt	(άνευ χαρακτηριστικού κλήσεως)
Göteborg	SOG
Turku	OFK

4. *Τύπος ανακοινώσεων*

Οι πληροφορίες που αναφέρονται στο σημείο 1 πρέπει να περιλαμβάνουν τα ακόλουθα στοιχεία και να δίνονται με την ακόλουθη σειρά:

— όνομα του σκάφους·

— χαρακτηριστικό κλήσεως ασυρμάτου,

— εξωτερικά γράμματα και αριθμοί αναγνώρισης,

— αύξων αριθμός του μηνύματος για το συγκεκριμένο ταξίδι αλιείας,

— ένδειξη του τύπου μηνύματος σύμφωνα με τον ακόλουθο κώδικα:

  — μήνυμα κατά την είσοδο σε μία από τις ζώνες που αναφέρονται στο σημείο 1.1: «IN»,

  — μήνυμα κατά την έξοδο από μία από τις ζώνες που αναφέρονται στο σημείο 1.1: «OUT»,

  — μήνυμα κατά τη μετακίνηση από μια διαίρεση ICES προς μια άλλη: «ICES»,

  — εβδομαδιαίο μήνυμα: «WKL»,

  — τριήμερο μήνυμα: «2 WKL»·

— ημερομηνία, ώρα και γεωγραφικό στίγμα,

— διαίρεση/υποδιαίρεση ICES εντός της οποίας προβλέπεται να αρχίσει η αλιεία,

— ημερομηνία κατά την οποία προβλέπεται να αρχίσει η αλιεία,

— ποσότητα των αλιευμάτων, ανά είδος, που βρίσκονται στα αμπάρια (σε χιλιόγραμμα ζώντος βάρους), χρησιμοποιώντας τον κώδικα που αναφέρεται στο σημείο 5,

— ποσότητα (σε χιλιόγραμμα ζώντος βάρους) κάθε είδους ιχθύων που αλιεύθηκαν από τη στιγμή της προηγούμενης διαβίβασης, χρησιμοποιώντας τον κώδικα που αναφέρεται στο σημείο 5,

— διαίρεση/υποδιαίρεση ICES στην οποία πραγματοποιήθηκαν οι αλιεύσεις,

— ποσότητα (σε χιλιόγραμμα ζώντος βάρους) κάθε είδους ιχθύων που μεταφέρθηκε σε, ή από, άλλα σκάφη από τη στιγμή της προηγούμενης διαβίβασης,

— όνομα και χαρακτηριστικό κλήσεως του σκάφους προς το οποίο, από το οποίο πραγματοποιήθηκε η μεταφόρτωση,

— ποσότητα (σε χιλιόγραμμα ζώντος βάρους) κάθε είδους που εκφορτώθηκε σε λιμάνι της Κοινότητας από τη στιγμή της προηγούμενης διαβίβασης,

— όνομα του πλοιάρχου.

Ο κωδικός που πρέπει να χρησιμοποιείται, για τον προσδιορισμό των ειδών ιχθύων επί του σκάφους, σύμφωνα με το σημείο 1.4, είναι ο ακόλουθος:

Μπερυτσίδας *(Beryx spp.)*	ALF
Καλκάνι του Καναδά *(Hippoglossoides platessoides)*	PLA
Γαύρος *(Engraulis encrasicolus)*	ANE
Πεσκαντρίτσα *(Lophius spp.)*	MNZ
Γουρλομάτης Ατλαντικού *(Argentina silus)*	ARG
Καστανόψαρο *(Brama brama)*	POA
Καρχαρίας προσκυνητής *(Cetorinhus maximus)*	BSK
Μαύρο σπαθόψαρο *(Aphanopus carbo)*	BSF
Μουρούνα *(Molva dypterygia)*	BLI
Προσφυγάκι *(Micromesistius poutassou)*	WHB
Γαρίδα με μουστάκια *(Xyphooenaeus kroyerii)*	BOB
Γάδος *(Gadus morhua)*	COD
Κοινή γαρίδα *(Crangon crangon)*	CSH
Κοινό καλαμάρι *(Loligo spp.)*	SQC
Σκυλόψαρο *(Squalus acanthias)*	DGS
Σαλούβαρδοι *(Physcis spp.)*	FOR
Ιππόγλωσσα Γροιλανδίας *(Reinhardtius hippoglossoides)*	GHL
Μπακαλιάρος *(Melanogrammus aeglefinus)*	HAD
Μπακαλιάρος *(Merluccius merluccius)*	HKE
Χάλιμπατ *(Hippoglossus hippoglossus)*	HAL
Ρέγγα *(Clupea harengus)*	HER
Σαφρίδι *(Trachurus trachurus)*	HOM
Ποντίκι *(Molva molva)*	LIN
Σκουμπρί *(Scomber scombrus)*	MAC
Ζαγκέτα *(Lepidorhombus spp.)*	LEZ
Γαρίδα Αρκτικής *(Pandalus borealis)*	PRA
Καραβίδα *(Nephrops norvegicus)*	NEP
Σύκο της Νορβηγίας *(Trisopterus esmarkii)*	NOP
Καθρεπτόψαρο Ατλαντικού *(Hoplostethus atlanticus)*	ORY

Λοιπά	OTH
Ευρωπαϊκή χωματίδα *(Pleuronectes platessa)*	PLE
Κίτρινος μπακαλιάρος *(Pollachius pollachius)*	POL
Λάμνα *(Lamma nasus)*	POR
Κοκκινόψαρο *(Sebastes spp.)*	RED
Λυθρίνι πελαγίσιο *(Pagellus bogaraveo)*	SBR
Γρεναδιέρος των βράχων *(Coryphaenoides rupestris)*	RNG
Μαύρος μπακαλιάρος *(Pollachius virens)*	POK
Σολομός του Ατλαντικού *(Salmo salar)*	SAL
Αμμόχελο *(Ammodytes spp.)*	SAN
Σαρδέλα *(Sardina pilchardus)*	PIL
Καρχαριοειδή *(Selachii, Pleurotremata)*	SKH
Γαρίδα *(Penaeidae)*	PEZ
Παπαλίνα *(Sprattus sprattus)*	SPR
Καλαμάρι *(Illex spp.)*	SQX
Τόνος *(Thunnidae)*	TUN
Μπρόσμιος *(Brosme brosme)*	USK
Νταούκι του Ατλαντικού *(Merlangus merlangus)*	WHG
Χωματίδα με κίτρινη ουρά *(Limanda ferruginea)*	YEL

ΠΑΡΑΡΤΗΜΑ IX

ΚΑΤΑΛΟΓΟΣ ΕΙΔΩΝ ΤΗΣ ΖΩΝΗΣ ΔΙΑΚΑΝΟΝΙΣΜΟΥ NAFO

Κοινή ονομασία	Επιστημονική ονομασία
Βασικά ψάρια βυθού (εκτός των πλατύψαρων)	
Γάδος	*Gadus morhua*
Μπακαλιάρος εγκλεφίνος	*Melanogrammus aeglefinus*
Κοκκινόψαρο	*Sebastes spp.*
Κοκκινόψαρο Ατλαντικού	*Sebastes marinus*
Κοκκινόψαρο του βυθού	*Sebastes mentella*
Μπακαλιάρος του Ατλαντικού	*Merluccius bilinearis*
Κόκκινος Μπακαλιάρος	*Urophycis chuss*
Μαύρος μπακαλιάρος	*Pollachius virens*
Πλατύψαρα	
Καλκάνι του Καναδά	*Hippoglossoides platessoides*
Καλκάνι	*Glyptocephalus cynoglossus*
Χωματίδα με κίτρινη ουρά	*Limanda ferruginea*
Ιππόγλωσσα της Γροιλανδίας	*Reinhardtius hippoglossoides*
Χάλιμπατ του Ατλαντικού	*Hippoglossus hippoglossus*
Χωματίδα Αμερικής	*Pseudopleuronectes americanus*
Καλοκαιρινή χωματίδα	*Paralichthys dentatus*
Καλκάνι Αμερικής	*Scophthalmus aquosus*
Πλατύψαρα (ΜΚ)	*Pleuronectiformes*
Άλλα ψάρια βυθού	
Πεσκαντρίτσα Αμερικής	*Lophius americanus*
Πριονωτός	*Prionotus spp.*
Μπακαλιαράκι του Ατλαντικού	*Microgadus tomcod*
Προσφυγάκι	*Micromesistius poutassou*
Λαπίνα της Αμερικής	*Tautogolabrus adspersus*
Μπρόσμιος	*Brosme brosme*
Γάδος της Γροιλανδίας	*Gadus ogac*
Μουρούνα	*Molva dypterygia*
Ποντίκι	*Molva molva*
Κυκλόπτερος	*Cyclopterus lumpus*
Μυλοκόπι του βορρά	*Menticirrhus saxatilis*
Γουρουνόψαρο	*Sphaeroides maculatus*
Παχύχελο (ΜΚ)	*Lycodes spp.*
Προβατόψαρο	*Macrozoarces americanus*
Βορεομπακαλιάρος	*Boreogadus saida*
Γρεναδιέρος των βράχων	*Coryphaenoides rupestris*
Γρεναδιέρος	*Macrouris berglax*
Αμμόχελο	*Ammodytes spp.*
Βοϊδοκεφαλόψαρο	*Myoxocephalus spp.*
Σαργός Αμερικής	*Stenotomus chrysops*
Τάουτογκ	*Tautoga onitis*
Πλακολεπιδόψαρο	*Lopholatilus chamaeleonticeps*
Λευκός μπακαλιάρος	*Urophycis tenuis*
Λυκόψαρο (ΜΚ)	*Anarhichas spp.*
Λυκόψαρο του Ατλαντικού	*Anarhichas lupus*
Μικρό λυκόψαρο	*Anarhichas minor*
Ψάρια βυθού (ΜΚ)	…

ΠΑΡΑΡΤΗΜΑ X

ΕΠΙΤΡΕΠΟΜΕΝΟ ΠΡΟΣΤΑΤΕΥΤΙΚΟ ΑΝΩ ΠΛΕΥΡΑΣ

Προστατευτικό άνω πλευράς τύπου ICNAF

Ορθογώνιο φύλλο δικτύου προσδεμένο στην άνω πλευρά του σάκου για τη μείωση ή αποφυγή ζημιών, το οποίο πληροί τους ακόλουθους όρους:

α) το φύλλο δεν πρέπει να έχει μάτια διαστάσεων μικρότερων από εκείνες του δικτύου της μηχανότρατας·

β) το φύλλο πρέπει να προσδένεται στον σάκο μόνο κατά μήκος των εμπρόσθιων και πλευρικών άκρων του. Πρέπει να προσδένεται κατά τρόπο που να μην επεκτείνεται πλέον των τεσσάρων κατ' ανώτατο όριο ματιών έμπροσθεν του διαχωριστικού ιμάντα και να μην καταλήγει σε απόσταση μικρότερη από τέσσερα μάτια έμπροσθεν των ματιών του σχοινιού του σάκου· εάν δεν υπάρχει διαχωριστικός ιμάντας, το προστατευτικό φύλλο δικτύου δεν πρέπει να καλύπτει περισσότερο από το ένα τρίτο του σάκου, μετρώμενο από τέσσερα τουλάχιστον μάτια έμπροσθεν των ματιών του σχοινιού του σάκου·

γ) ο αριθμός των ματιών που υπολογίζεται κατά το πλάτος του προστατευτικού φύλλου πρέπει να υπερβαίνει τουλάχιστον μιάμιση φορά εκείνο τον αριθμό που αντιπροσωπεύει το πλάτος του καλυμμένου μέρους του σάκου (τα δύο πλάτη μετρούμενα κάθετα προς τον επιμήκη άξονα του σάκου της μηχανότρατας).

Πολλαπλής όψεως προστατευτικά φύλλα δικτύου (multiple flap)

Φύλλα δικτυού που έχουν σε όλα τους τα μέρη μάτια, οι διαστάσεις των οποίων, μετρούμενες σε υγρά ή ξηρά κατάσταση, είναι τουλάχιστον ίσες με εκείνες των ματιών των δικτυών της μηχανότρατας στην οποία έχουν προσδεθεί, υπό τον όρο ότι:

i) καθένα από τα φύλλα αυτά:

   α) έχει προσδεθεί αποκλειστικά με το εμπρόσθιο άκρο του στον σάκο κάθετα προς τον επιμήκη άξονά του·

   β) έχει πλάτος τουλάχιστον ίσο προς εκείνο του σάκου (το πλάτος αυτό μετρούμενο κάθετα προς τον επιμήκη άξονα του σάκου στο σημείο της προσδέσεως)·

   γ) δεν έχει μήκος περισσότερο από 10 μάτια·

ii) το συνολικό μήκος των κατ' αυτό τον τρόπο προσδεθέντων φύλλων δεν υπερβαίνει τα δύο τρίτα του μήκους του σάκου.

Προστατευτικά φύλλα δικτυού με μεγάλα μάτια (τροποποιημένος πολωνικός τύπος)

Ορθογώνιο δικτυωτό φύλλο, που κατασκευάσθηκε με νήματα του ίδιου υλικού με το σάκο ή με απλά νήματα, χονδρά, χωρίς κόμβους, το οποίο προσδένεται στο οπίσθιο άκρο της άνω πλευράς του σάκου και εκτείνεται σε ολόκληρη ή τμήμα της επιφανείας της άνω πλευράς του σάκου και έχει σε όλη την επιφάνειά του μάτια των οποίων οι διαστάσεις, μετρούμενες σε υγρά κατάσταση, είναι διπλάσιες εκείνων του σάκου και το οποίο προσδένεται στο σάκο αποκλειστικά κατά μήκος των εμπρόσθιων, πλευρικών και οπίσθιων άκρων, κατά τρόπον ώστε κάθε ένα από αυτά τα μάτια του δικτυού του να συμπίπτει ακριβώς με τέσσερα μάτια του σάκου.

ΠΑΡΑΡΤΗΜΑ XI

ΕΛΑΧΙΣΤΑ ΜΕΓΕΘΗ ΕΚΦΟΡΤΩΣΗΣ

Είδος	Ελάχιστο μέγεθος	Ορισμός
Γάδος	41 cm	Μήκος διχοτόμησης
Καλκάνι του Καναδά	25 cm	Μήκος ολικό
Χωματίδα με κίτρινη ουρά	25 cm	Μήκος ολικό
Ιππόγλωσσα της Γροιλανδίας	30 cm	Μήκος ολικό

ΠΑΡΑΡΤΗΜΑ XII

ΕΛΑΧΙΣΤΑ ΜΕΓΕΘΗ ΕΚΦΟΡΤΩΣΗΣ ΓΙΑ ΜΕΤΑΠΟΙΗΜΕΝΑ ΨΑΡΙΑ

Είδος	Εκσπλαχνισμένα και απεντερωμένα ψάρια με ή χωρίς δέρμα νωπά ή απλής ψύξεως, κατεψυγμένα ή αλατισμένα			
	Ολόκληρα	Χωρίς κεφάλι	Χωρίς κεφάλι και ουρά	Χωρίς κεφάλι και διαχωρισμένα
Γάδος	41 cm	27 cm	22 cm	27/25 ([1]) cm
Καλκάνι Καναδά	25 cm	19 cm	15 cm	Δεν εφαρμόζεται
Χωματίδα με κίτρινη ουρά	25 cm	19 cm	15 cm	Δεν εφαρμόζεται

([1]) Μικρότερο μέγεθος για τους ιχθείς σε άλμη.

ΠΑΡΑΡΤΗΜΑ XIII

ΣΤΟΙΧΕΙΑ ΠΟΥ ΠΡΕΠΕΙ ΝΑ ΠΕΡΙΕΧΟΝΤΑΙ ΣΤΟ ΗΜΕΡΟΛΟΓΙΟ ΤΟΥ ΠΛΟΙΟΥ

Στοιχεία	Κωδικός
Όνομα του πλοίου	01
Εθνικότητα του πλοίου	02
Αριθμός νηολογίου του πλοίου	03
Λιμένας νηολόγησης	04
Χρησιμοποιούμενος τύπος αλιευτικού εργαλείου (καθημερινά)	10
Τύπος αλιευτικού εργαλείου	2 ([2])
Ημερομηνία:	
— ημέρα	20
— μήνας	21
— έτος	22
Θέση:	
— γεωγραφικό πλάτος	31
— γεωγραφικό μήκος	32
— στατιστική ζώνη	33
Αριθμός καλάδων που πραγματοποιήθηκαν για περίοδο 24 ωρών ([1])	40
Αριθμός ωρών αλιείας που πραγματοποιήθηκε με εργαλεία επί 24 ώρες ([1])	41
Ονομασία των ειδών ιχθύων	2 ([2])
Ημερήσια αλιεύματα ανά είδος (σε τόνους ζώντος βάρους)	50
Ημερήσια αλιεύματα ανά είδος που προορίζονται για κατανάλωση από τον άνθρωπο	61
Ποσότητες που απορρίπτονται καθημερινά ανά είδος	63
Τόπος μεταφορτώσεως	70
Ημερομηνία μεταφορτώσεως	71
Υπογραφή του πλοιάρχου	80

([1]) Όταν κατά τη διάρκεια της ίδιας περιόδου 24 ωρών χρησιμοποιούνται δύο ή περισσότεροι τύποι αλιευτικών εργαλείων, πρέπει να υπάρχουν διαφορετικές εγγραφές για κάθε τύπο εργαλείου.
([2]) Πρέπει να αναγράφεται μαζί με μία από τις συντμήσεις που ευρίσκονται στο δεύτερο μέρος του παρόντος παραρτήματος.

ΣΥΝΤΟΜΟΓΡΑΦΙΕΣ ΠΟΥ ΑΦΟΡΟΥΝ ΤΑ ΚΥΡΙΑ ΕΙΔΗ ΙΧΘΥΩΝ ΣΤΗ ΖΩΝΗ NAFO

Συντομογραφίες	Ονομασία ψαριών	
	Ελληνική	Λατινική
ALE	Ψευδόρεγγα	*Alosa pseudoharengus*
ARG	Γουρλομάτης Ατλαντικού	*Argentina silus*
BUT	Τριάκανθος	*Peprilus triacanthus*
CAP	Καπελάνος	*Mallotus villosus*
COD	Γάδος	*Gadus morhua*
GHL	Ιππόγλωσσα Γροιλανδίας	*Reinhardtius hippoglossoides*
HAD	Μπακαλιάρος εγκλεφίνος	*Melanogrammus aeglefinus*
HER	Ρέγγα	*Clupea harengus*
HKR	Κόκκινος Μπακαλιάρος	*Urophycis chuss*
HKS	Μπακαλιάρος του Ατλαντικού	*Merluccius bilinearis*
MAC	Σκουμπρί	*Scomber scombrus*

Συντομογραφίες	Ονομασία ψαριών	
	Ελληνική	Λατινική
PLA	Καλκάνι Καναδά	*Hippoglossoides platessoides*
POK	Μαύρος μπακαλιάρος	*Pollachius virens*
RED	Κοκκινόψαρο	*Sebastes marinus*
RMG	Γρεναδιέρος των βράχων	*Macrourus rupestris*
SHR	Γαρίδες	*Pandalus spp.*
SQU	Καλαμάρια	*Loligo pealei — Illex illecebrosus*
WIT	Καλκάνι	*Glyptocephalus cynoglossus*
YEL	Χωματίδα με κίτρινη ουρά	*Limanda ferruginea*

ΣΥΝΤΟΜΟΓΡΑΦΙΕΣ ΠΟΥ ΑΦΟΡΟΥΝ ΤΑ ΑΛΙΕΥΤΙΚΑ ΕΡΓΑΛΕΙΑ

Συντομογραφίες	Αλιευτικά εργαλεία
OTB	Τράτα βυθού με πόρτες (πλάγιας ή πρυμναίας σύρσης, δεν καθορίζεται)
OTB 1	Τράτα βυθού με πόρτες (πλάγιας σύρσης)
OTB 2	Τράτα βυθού με πόρτες (πρυμναίας σύρσης)
OTM	Μεσοπελαγική τράτα με πόρτες (πλάγιας ή πρυμναίας σύρσης, δεν καθορίζεται)
OTM 1	Μεσοπελαγική τράτα με πόρτες (πλάγιας σύρσης)
OTM 2	Μεσοπελαγική τράτα με πόρτες (πρυμναίας σύρσης)
PTB	Τράτα βυθού με ζευγαρωτά σκάφη (2 σκάφη)
PTM	Μεσοπελαγική τράτα με ζευγαρωτά σκάφη (2 σκάφη)
GM	Απλάδια (δεν καθορίζονται)
GNS	Απλάδια (σταθερά)
LL	Παραγάδια (σταθερά ή συρόμενα, δεν προσδιορίζεται)
LLS	Παραγάδια (σταθερά)
LLD	Παραγάδια (συρόμενα)
MIS	Διάφορα αλιευτικά εργαλεία
NK	Άγνωστα αλιευτικά εργαλεία

ΠΑΡΑΡΤΗΜΑ XIV

ΑΠΑΓΟΡΕΥΣΗ ΑΛΙΕΙΑΣ ΣΤΗΝ ΠΕΡΙΟΧΗ CCAMLR

Στοχευόμενο είδος	Ζώνη	Περίοδος απαγόρευσης
Notothenia rossii	FAO 48.1 Ανταρκτική, στην περιοχή «Peninsula» FAO 48.2 Ανταρκτική, γύρω από τις νότιες Ορκάδες FAO 48.3 Ανταρκτική, γύρω από τη Νότια Γεωργία	Καθ' όλο το έτος
Finfish	FAO 48.1 Ανταρκτική FAO 48.2 Ανταρκτική	Καθ' όλο το έτος
Gobionotothen gibberifrons *Chaenocephalus aceratus* *Pseudochaenichthys georgianus* *Lepidonotothen squamifrons* *Patagonotothen guntheri*	FAO 48.3	Καθ' όλο το έτος
Dissostichus spp. (με παραγάδι)	FAO 48.5 Ανταρκτική FAO 88.3 Ανταρκτική FAO 58.4.1 Ανταρκτική (ανατολικώς των 90°A πλην του Banzare Bank) FAO 58.4.2 Ανταρκτική (βορείως των 64°N πλην του Banzare Bank) ΦΑΟ 58.5.1 Ανταρκτική (1) FAO 58.5.2 Ανταρκτική (με παραγάδι) FAO 88.2 Ανταρκτική (βορείως των 65°N)	1.12.2001 έως 30.11.2002
Lepidonotothen squamifrons	FAO 58.4.4 (2)	Καθ' όλο το έτος
Όλα τα είδη εκτός: *Champsocephalus gunnari* και *Dissostichus eleginoides*	FAO 58.5.2 Ανταρκτική	1.12.2001 έως 30.11.2002
Dissostichus mawsoni	FAO 48.4 Ανταρκτική (2)	Καθ' όλο το έτος
Dissostichus eleginoides	FAO 58.7 Ανταρκτική (2)	Καθ' όλο το έτος

(1) Πλην των παρακειμένων υδάτων στα νησιά Kerguelen.
(2) Εκτός αν πρόκειται για σκοπούς επιστημονικής έρευνας.

ΠΑΡΑΡΤΗΜΑ XV

Υποχρεωτικές ερευνητικές αλιεύσεις στην υποδιαίρεση 48.3 της CCAMLR κατά την κατευθυνόμενη αλιεία για *Champsocephalus gunnari* στη διάρκεια της εποχής ωοτοκίας

1. Όλα τα αλιευτικά σκάφη που συμμετέχουν στην αλιεία *Champsocephalus gunnari* στην υποδιαίρεση 48.3 της CCAMLR μεταξύ 1ης Μαρτίου και 31 Μαΐου 2002 υποχρεούνται να διεξαγάγουν τουλάχιστον 20 ερευνητικές αλιεύσεις κατά την εν λόγω περίοδο. Δώδεκα ερευνητικές αλιεύσεις πρέπει να διεξαχθούν στην περιοχή Shag Rocks – Black Rocks. Οι αλιεύσεις αυτές κατανέμονται μεταξύ των 4 τομέων που απεικονίζονται στην εικόνα 1: ανά 4 στον ΒΔ και στον ΝΑ τομέα και ανά 2 στον ΒΑ και τον ΝΔ τομέα. Οκτώ περαιτέρω αλιεύσεις πρέπει να διεξαχθούν στη βορειοδυτική υφαλοκρηπίδα της Νότιας Γεωργίας σε ύδατα βάθους κάτω των 300 m, όπως απεικονίζεται στην εικόνα 1.

2. Κάθε ερευνητική αλίευση πρέπει να απέχει τουλάχιστον 5 ναυτικά μίλια από όλες τις άλλες. Η χωρική κατανομή των σταθμών αποσκοπεί να εξασφαλίσει την επαρκή κάλυψη και των δύο περιοχών, ώστε να παρασχεθούν πληροφορίες για το μήκος, το φύλο, την ωριμότητα και τη σύνθεση βάρους των *Champsocephalus gunnari*.

3. Εάν εντοπισθούν συγκεντρώσεις ιχθύων καθ' οδόν προς τη Νότια Γεωργία, θα πρέπει να αλιευθούν επιπλέον των ερευνητικών αλιεύσεων.

4. Η διάρκεια των ερευνητικών αλιεύσεων πρέπει να είναι τουλάχιστον 30 λεπτά, με το δίχτυ σε βάθος αλίευσης. Στη διάρκεια της ημέρας, η αλιεία πρέπει να γίνεται με το δίχτυ κοντά στο βυθό.

5. Από τα αλιεύματα όλων των ερευνητικών αλιεύσεων, λαμβάνονται δείγματα από τον διεθνή επιστημονικό παρατηρητή που βρίσκεται επί του σκάφους. Θα πρέπει να επιδιώκεται τα δείγματα να περιλαμβάνουν τουλάχιστον 100 ιχθύς, η δε δειγματοληψία να γίνεται με τις τυπικές τεχνικές τυχαίας δειγματοληψίας. Όλοι οι ιχθύες του δείγματος θα πρέπει να εξετάζονται τουλάχιστον όσον αφορά το μήκος τους, το φύλο και τον καθορισμό της ωριμότητάς τους, εάν δε είναι δυνατό, και το βάρος τους. Θα πρέπει να εξετάζονται περισσότεροι ιχθύες, εάν το αλίευμα είναι μεγάλο και ο χρόνος το επιτρέπει.

Εικόνα 1

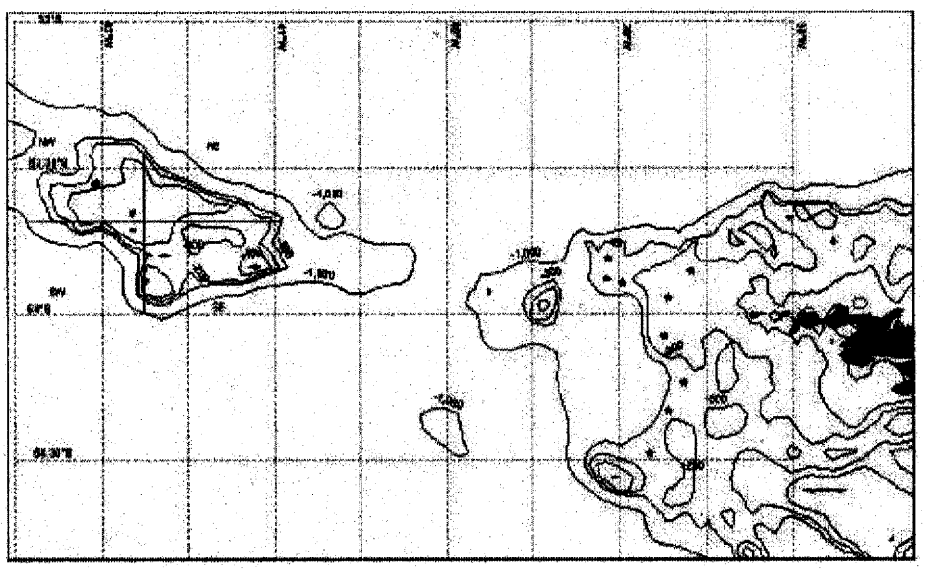

Κατανομή των 20 διερευνητικών αλιεύσεων *Champsocephalus gunnari* στο Shag Rocks (12) και στη Νότια Γεωργία (8) από 1ης Μαρτίου έως 31 Μαΐου 2002. Τα σημεία αλίευσης γύρω από τη Νότια Γεωργία (αστερίσκοι) δίνονται χάριν παραδείγματος.

ΠΑΡΑΡΤΗΜΑ XVI

Κωδικός αποθέματος	Λατινική ονομασία	Περιγραφή ζώνης
Κεφάλαιο VI - ζώνη NAFO		
CAA/N3LMN	*Anarhichas lupus*	NAFO 3LMN
CAT/N3LMN.	*Anarhichas spp.*	NAFO 3LMN
HAD/N3NO.	*Melanogrammus aeglefinus*	NAFO 3NO
HAL/N23KL.	*Hippoglossus hippoglossus*	NAFO 2,3KL
HAL/N3M.	*Hippoglossus hippoglossus*	NAFO 3M
HAL/N3NO.	*Hippoglossus hippoglossus*	NAFO 3NO
HKR/N2J3KL	*Urophycis chuss*	NAFO 2J,3KL
HKR/N3MNO.	*Urophycis chuss*	NAFO 3MNO
HKW/N2J3KL	*Urophycis tenuis*	NAFO 2J,3KL
RED/N3O.	*Sebastes spp.*	NAFO 3O
RHG/N23.	*Macrourus berglax*	NAFO 2,3
SKA/N2J3KL	*Raja spp.*	NAFO 2J,3KL
SKA/N3M.	*Raja spp.*	NAFO 3M
SKA/N3NO.	*Raja spp.*	NAFO 3NO
VFF/N3LMN.	-	NAFO 3LMN
WIT/N3M.	*Glyptocephalus cynoglossus*	NAFO 3M
YEL/N3M.	*Limanda ferruginea*	NAFO 3M
Παράρτημα 1 Α: Βαλτική Θάλασσα		
HER/MU3	*Clupea harengus*	IIId)- Μονάδα Διαχείρισης 3 (ΜΔ) (κατά προσέγγιση υποδιαιρέσεις 30 και 31 της IBSFC)
HER/3BCD-C	*Clupea harengus*	IIIb),c),d) (1)- Εξαιρείται η ΜΔ3
HER/03D-E.	*Clupea harengus*	Ζώνη Εσθονίας: IIId)
HER/03D-LA	*Clupea harengus*	Ζώνη Λετονίας: IIId)
HER/03D-LI	*Clupea harengus*	Ζώνη Λιθουανίας: IIId)
HER/03D-P.	*Clupea harengus*	Ύδατα Πολωνίας
COD/3BCD-C	*Gadus morhua*	IIIb),c),d) (1)
COD/03D-E.	*Gadus morhua*	Ζώνη Εσθονίας: IIId)
COD/03D-LA	*Gadus morhua*	Ζώνη Λετονίας: IIId)
COD/03D-LI	*Gadus morhua*	Ζώνη Λιθουανίας: IIId)
PLE/3BCD-C	*Pleuronectes platessa*	IIIb),c),d) (1)- Εξαιρείται η ΜΔ3
SAL/3BCD-C	*Salmo salar*	IIIb),c),d) (1)- Εξαιρείται η ΜΔ3
SAL/3BCD-F	*Salmo salar*	Κόλπος Φινλανδίας (Υποδιαίρεση 32 της IBSFC)
SAL/03D-E.	*Salmo salar*	Ζώνη Εσθονίας: IIId)
SAL/03D-LA	*Salmo salar*	Ζώνη Λετονίας: IIId)
SAL/03D-LI	*Salmo salar*	Ζώνη Λιθουανίας: IIId)
SPR/3BCD-C	*Sprattus sprattus*	IIIb),c),d) (1)- Εξαιρείται η ΜΔ3
SPR/03D-E.	*Sprattus sprattus*	Ζώνη Εσθονίας: IIId)
SPR/03D-LA	*Sprattus sprattus*	Ζώνη Λετονίας: IIId)
SPR/03D-LI	*Sprattus sprattus*	Ζώνη Λιθουανίας: IIId)
FLX/03D-P.	*Pleuronectiformes*	Ύδατα Πολωνίας

Κωδικός αποθέματος	Λατινική ονομασία	Περιγραφή ζώνης
Παράρτημα IB: Βόρεια Θάλασσα, Skagerrak και Kattegat		
SAN/04-N	*Ammodytes* spp.	Ζώνη Νορβηγίας (νοτίως των 62° Β): IV
SAN/24.	*Ammodytes spp.*	II, IV
HER/03A.	*Clupea harengus*	IIIa)
HER/4AB.	*Clupea harengus*	Βόρεια Θάλασσα βορείως των 53°30' Β
HER/04A.	*Clupea harengus*	IVa)
HER/04B.	*Clupea harengus*	IVb)
HER/04-N.	*Clupea harengus*	Ζώνη Νορβηγίας (νοτίως των 62° Β): IV
HER/4AB-C.	*Clupea harengus*	IVa),b) (1)
HER/4CXB7D	*Clupea harengus*	IVc) _, VIId)
COD/03AN.	*Gadus morhua*	IIIa) Skagerrak
COD/03AS.	*Gadus morhua*	IIIa) Kattegat
COD/2AC4.	*Gadus morhua*	IIa) (1), IV
COD/04-N.	*Gadus morhua*	Ζώνη Νορβηγίας (νοτίως των 62° Β): IV
COD/2AC4-C	*Gadus morhua*	IIa) (1), IV (1)
LEZ/2AC4-C	*Lepidorhombus spp.*	IIa) (1), IV (1)
D/F/2AC4-C	*Limanda limanda / Platichthys flesus*	IIa) (1), IV (1)
ANF/2AC4-C	*Lophiidae*	IIa) (1), IV (1)
HAD/3A/BCD	*Melanogrammus aeglefinus*	IIIa); IIIb),c),d) (1)
HAD/2AC4.	*Melanogrammus aeglefinus*	IIa) (1), IV
HAD/04-N.	*Melanogrammus aeglefinus*	Ζώνη Νορβηγίας (νοτίως των 62° Β): IV
HAD/2AC4-C	*Melanogrammus aeglefinus*	IIa) (1), IV (1)
WHG/03A.	*Merlangius merlangus*	IIIa)
WHG/2AC4.	*Merlangius merlangus*	IIa) (1), IV
W/F/04-N.	*Gestion interne D.G. XIV (COD;HAD;POK;POL;WHG)*	Ζώνη Νορβηγίας (νοτίως των 62° Β): IV
WHG/2AC4-C	*Merlangius merlangus*	IIa) (1), IV (1)
WHG/04-N.	*Merlangius merlangus*	Ζώνη Νορβηγίας (νοτίως των 62° Β): IV
HKE/3A/BCD	*Merluccius merluccius*	IIIa); IIIb),c),d) (1)
HKE/2AC4-C	*Merluccius merluccius*	IIa) (1), IV (1)
WHB/2AC4-C	*Micromesistius poutassou*	IIa) (1), IV (1)
L/W/2AC4-C	*Microstomus Kitt / Glyptocephalus cynoglossus*	IIa) (1), IV (1)
NEP/3A/BCD	*Nephrops norvegicus*	IIIa); IIIb),c),d) (1)
NEP/2AC4-C	*Nephrops norvegicus*	IIa) (1), IV (1)
PRA/03A.	*Pandalus borealis*	IIIa)
PRA/2AC4-C	*Pandalus borealis*	IIa) (1), IV (1)
PRA/04-N.	*Pandalus borealis*	Ζώνη Νορβηγίας (νοτίως των 62° Β): IV
PLE/03AN.	*Pleuronectes platessa*	IIIa) Skagerrak
PLE/03AS.	*Pleuronectes platessa*	IIIa) Kattegat
PLE/2AC4.	*Pleuronectes platessa*	IIa) (1), IV
PLE/04-N.	*Pleuronectes platessa*	Ζώνη Νορβηγίας (νοτίως των 62° Β): IV
POK/2A34-	*Pollachius virens*	IIa)(1), IIIa), IIIb),c),d) (1), IV
POK/04-N.	*Pollachius virens*	Ζώνη Νορβηγίας (νοτίως των 62° Β): IV
POK/2A34-C	*Pollachius virens*	IIa) (1), IIIa),b),c),d) (1), IV (1)

Κωδικός αποθέματος	Λατινική ονομασία	Περιγραφή ζώνης
T/B/2AC4-C	*Psetta maxima / Scopthalmus rombus*	IIa) (1), IV (1)
SRX/2AC4-C	*Rajiformes*	IIa) (1), IV (1)
SOL/3A/BCD	*Solea solea*	IIIa), IIIb),c),d) (1)
SOL/24.	*Solea solea*	II, IV
SPR/03A.	*Sprattus sprattus*	IIIa)
SPR/2AC4-C	*Sprattus sprattus*	IIa) (1), IV (1)
DGS/2AC4-C	*Squalus acanthias*	IIa) (1), IV (1)
JAX/2AC4-C	*Trachurus spp.*	IIa) (1), IV (1)
NOP/2A3A4-	*Trisopterus esmarkii*	IIa) (1), IIIa), IV (1)
N/W/04-N.	*Trisopterus esmarkii & Micromesistius poutassou*	Ζώνη Νορβηγίας (νοτίως των 62° Β): IV
I/F/04-N.	*Code pour gestion interne D.G. XIV (HER;HOM;NOP;SAN;SPR;WHB)*	Ζώνη Νορβηγίας (νοτίως των 62° Β): IV
OTH/04-N.	-	Ζώνη Νορβηγίας (νοτίως των 62° Β): IV
Παράρτημα 1 C: Βορειοανατολικός Ατλαντικός, συμπεριλαμβανομένων των υδάτων της Γροιλανδίας (Ζώνες ICES I, II, IIa, IV, V, XII, XIV και NAFO 0,1 (ύδατα Γροιλανδίας)		
CAT/514GRN	*Anarhichas* spp.	Ζώνη Γροιλανδίας: V και XIV
CAT/N01GRN	*Anarhichas spp.*	Ζώνη Γροιλανδίας: NAFO 0,1
RNG/514GRN	*Coryphaenoides rupestris*	Ζώνη Γροιλανδίας: V και XIV
RNG/N01GRN	*Coryphaenoides rupestris*	Ζώνη Γροιλανδίας: NAFO 0,1
HER/1/2.	*Clupea harengus*	I,II
HER/1/2INT	*Clupea harengus*	I, II (Διεθνή ύδατα)
HER/1/2FRO	*Clupea harengus*	I, II (Ύδατα νήσων Φερόε)
HER/1/2NJM	*Clupea harengus*	I, II (Νορβηγική ΑΟΖ και Jan Mayen)
HER/1/2NEZ	*Clupea harengus*	I, II (Νορβηγική ΑΟΖ)
COD/1N2AB-	*Gadus morhua*	Ζώνη Νορβηγίας (βορείως των 62° Β): I, IIα),β)
COD/1/2B.	*Gadus morhua*	I, IIb)
COD/N01514	*Gadus morhua*	Ζώνη Γροιλανδίας: NAFO 0,1, ICES V, XIV
C/H/05B1-F	*Gadus morhua & Melanogrammus aeglefinus*	Ζώνη Φερόε: Vb)1.
HAL/514GRN	*Hippoglossus hippoglossus*	Ζώνη Γροιλανδίας: V και XIV
HAL/N01GRN	*Hippoglossus hippoglossus*	Ζώνη Γροιλανδίας: NAFO 0,1
CAP/02B.	*Mallotus villosus*	IIb)
CAP/514GRN	*Mallotus villosus*	Ζώνη Γροιλανδίας: V και XIV
CAP/N01GRN	*Mallotus villosus*	Ζώνη Γροιλανδίας: NAFO 0,1
HAD/1N2AB-	*Melanogrammus aeglefinus*	Ζώνη Νορβηγίας (βορείως των 62° Β): I, IIa),b)
WHB/02-N.	*Micromesistius poutassou*	Ζώνη Νορβηγίας (βορείως των 62° Β): IIa), b)
WHB/05B-F.	*Micromesistius poutassou*	Ζώνη Φερόε: Vb)
WHB/514GRN	*Micromesistius poutassou*	Ζώνη Γροιλανδίας: V και XIV
B/L/05B-F.	*Molva dypterygia & Molva molva*	Ζώνη Φερόε: Vb)
PRA/514GRN	*Pandalus borealis*	Ζώνη Γροιλανδίας: V και XIV
POK/1N2AB-	*Pollachius virens*	Ζώνη Νορβηγίας (βορείως των 62° Β): I, IIa),b)

Κωδικός αποθέματος	Λατινική ονομασία	Περιγραφή ζώνης
POK/05B-F.	*Pollachius virens*	Ζώνη Φερόε: Vb)
GHL/1N2AB-	*Rheinhardtius hippoglossoides*	Ζώνη Νορβηγίας (βορείως των 62° Β): I, IIa),b)
GHL/514GRN	*Rheinhardtius hippoglossoides*	Ζώνη Γροιλανδίας: V και XIV
GHL/N01GRN	*Rheinhardtius hippoglossoides*	Ζώνη Γροιλανδίας: NAFO 0,1
MAC/02A-N.	*Scomber scombrus*	Ζώνη Νορβηγίας (βορείως των 62° Β): IIa)
MAC/05B-F.	*Scomber scombrus*	Ζώνη Φερόε: Vb)
RED/51214.	*Sebastes spp.*	ICES XIV/XII/V(2)
RED/1N2AB-	*Sebastes spp.*	Ζώνη Νορβηγίας (βορείως των 62° Β): I, IIa),b)
RED/514GRN	*Sebastes spp.*	Ζώνη Γροιλανδίας: V και XIV
RED/N01GRN	*Sebastes spp.*	Ζώνη Γροιλανδίας: NAFO 0,1
RED/05A-IS	*Sebastes spp.*	Ζώνη Ισλανδίας: Va) οριζόμενη από συντεταγμένες:
RED/05B-F.	*Sebastes spp.*	Ζώνη Φερόε: Vb)
OTH/1N2AB-	-	Ζώνη Νορβηγίας (βορείως των 62° Β): I, IIa),b)
OTH/05B-F.	-	Ζώνη Φερόε: Vb)
FLX/05B-F.	*Pleuronectiformes*	Ζώνη Φερόε: Vb)
Παράρτημα 1 D: Δυτικά κοινοτικά ύδατα - Ζώνες ICES Vb (ύδατα ΕΚ), VI, VII, VIII, IX, X, ζώνη CECAF (ύδατα ΕΚ), και ύδατα της Γαλλικής Γουιάνας.		
HER/5B6ANB	*Clupea harengus*	Vb) (1),VIa) Βόρεια_, VIb)
HER/6AS7BC	*Clupea harengus*	VIa) Νότια _, VIIb),c)
HER/06ACL.	*Clupea harengus*	VIa) Clyde
HER/07A/MM	*Clupea harengus*	VIIa)
HER/7EF.	*Clupea harengus*	VIIe),f)
HER/7GK.	*Clupea harengus*	VIIg),h),j),k)
ANE/08.	*Engraulis encrasicolus*	VIII
ANE/9/3411	*Engraulis encrasicolus*	IX, X; COPACE 34.1.1 (1)
COD/561214	*Gadus morhua*	Vb) (1), VI, XII, XIV
COD/5BC6A.	*Gadus morhua*	Vb) (1), VIa).
COD/07A.	*Gadus morhua*	VIIa)
COD/7X7A34	*Gadus morhua*	VIIb),c),d),e),f),g),h),j),k),VIII,IX,X;COPACE 34.1.1 (1)
LEZ/561214	*Lepidorhombus spp.*	Vb) (1), VI, XII, XIV
LEZ/07.	*Lepidorhombus spp.*	VII
LEZ/8ABDE.	*Lepidorhombus spp.*	VIIIa),b),d),e)
LEZ/8C3411	*Lepidorhombus spp.*	VIIIc),IX,X;COPACE 34.1.1 (1)
ANF/561214	*Lophiidae*	Vb) (1), VI, XII, XIV
ANF/07.	*Lophiidae*	VII
ANF/8ABDE.	*Lophiidae*	VIIIa),b),d),e)
ANF/8C3411	*Lophiidae*	VIIIc),IX,X;COPACE 34.1.1 (1)
HAD/561214	*Melanogrammus aeglefinus*	Vb) (1), VI, XII, XIV
HAD/5BC6A.	*Melanogrammus aeglefinus*	Vb) (1), VIa)
HAD/6B1214	*Melanogrammus aeglefinus*	VIb, XII, XIV
HAD/7/3411	*Melanogrammus aeglefinus*	VII,VIII,IX,X;COPACE 34.1.1(1)
HAD/07A.	*Melanogrammus aeglefinus*	VIIa)

Κωδικός αποθέματος	Λατινική ονομασία	Περιγραφή ζώνης
WHG/561214	*Merlangius merlangus*	Vb) (1), VI, XII, XIV
WHG/07A.	*Merlangius merlangus*	VIIa)
WHG/7X7A.	*Merlangius merlangus*	VIIb),c),d),e),f),g),h),j),k)
WHG/08.	*Merlangius merlangus*	VIII
WHG/9/3411	*Merlangius merlangus*	IX, X; COPACE 34.1.1 (1)
HKE/571214	*Merluccius merluccius*	Vb) (1), VI, VII, XII, XIV
HKE/8ABDE.	*Merluccius merluccius*	VIIIa),b),d),e)
HKE/8C3411	*Merluccius merluccius*	VIIIc),IX,X,COPACE 34.1.1 (1)
HKE/8C9PRT	*Merluccius merluccius*	VIIIc),IX,X,CECAF 3411(1): υπό κυριαρχία/δικαιοδοσία Πορτογαλίας
HKE/8C9SPN	*Merluccius merluccius*	VIIIc),IX,X,CECAF 3411(1): υπό κυριαρχία/δικαιοδοσία Ισπανίας
WHB/571214	*Micromesistius poutassou*	Vb) (1), VI, VII, XII, XIV
WHB/8ABDE.	*Micromesistius poutassou*	VIIIa),b),d),e)
WHB/8C3411	*Micromesistius poutassou*	VIIIc),IX,X,COPACE 34.1.1 (1)
NEP/5BC6.	*Nephrops norvegicus*	Vb) (1), VI
NEP/07.	*Nephrops norvegicus*	VII
NEP/8ABDE.	*Nephrops norvegicus*	VIIIa),b),d),e)
NEP/08C.	*Nephrops norvegicus*	VIIIc)
NEP/9/3411	*Nephrops norvegicus*	IX, X, COPACE 34.1.1 (1)
PEN/FGU.	*Penaeus spp.*	Γαλλική Γουιάνα
PLE/561214	*Pleuronectes platessa*	Vb) (1), VI, XII, XIV
PLE/07A.	*Pleuronectes platessa*	VIIa)
PLE/7BC.	*Pleuronectes platessa*	VIIb),c)
PLE/7DE.	*Pleuronectes platessa*	VIId),e)
PLE/7FG.	*Pleuronectes platessa*	VIIf),g)
PLE/7HJK.	*Pleuronectes platessa*	VIIh),j),k)
PLE/8/3411	*Pleuronectes platessa*	VIII,IX,X,COPACE 34.1.1(1)
POL/561214	*Pollachius pollachius*	Vb) (1), VI, XII, XIV
POL/07.	*Pollachius pollachius*	VII
POL/8ABDE.	*Pollachius pollachius*	VIIIa),b),d),e)
POL/08C.	*Pollachius pollachius*	VIIIc)
POL/9/3411	*Pollachius pollachius*	IX, X, COPACE 34.1.1 (1)
POK/561214	*Pollachius virens*	Vb) (1), VI, XII, XIV
POK/7/3411	*Pollachius virens*	VII,VIII,IX,X,COPACE 34.1.1(1)
MAC/2A34-	*Scomber scombrus*	IIa)(1) ,IIIa), IIIb),c),d) (1), IV
MAC/3A/4AB	*Scomber scombrus*	IIIa), IVa),b)(1)
MAC/04-N.	*Scomber scombrus*	Ζώνη Νορβηγίας (νοτίως των 62° Β): IV
MAC/2A34-C	*Scomber scombrus*	IIa) (1), IIIa),b),c),d) (1), IV (1)
MAC/3A/4BC	*Scomber scombrus*	IIIa), IVb),c)
MAC/04B.	*Scomber scombrus*	IVb)
MAC/04C.	*Scomber scombrus*	IVc)
MAC/2CX6.	*Scomber scombrus*	IIa (2), VI

Κωδικός αποθέματος	Λατινική ονομασία	Περιγραφή ζώνης
MAC/2CX14-	*Scomber scombrus*	II(2),Vb)(1),VI,VII,VIIIa),b),d),e),XII,XIV
MAC/04A-C.	*Scomber scombrus*	IVa) (1)
MAC/8C3411	*Scomber scombrus*	VIIIc),IX,X;COPACE 34.1.1 (1)
MAC/08B.	*Scomber scombrus*	VIIIb)
SOL/561214	*Solea solea*	Vb) (1), VI, XII, XIV
SOL/07A.	*Solea solea*	VIIa)
SOL/7BC.	*Solea solea*	VIIb),c)
SOL/07D.	*Solea solea*	VIId)
SOL/07E.	*Solea solea*	VIIe)
SOL/7FG.	*Solea solea*	VIIf),g)
SOL/7HJK.	*Solea solea*	VIIh),j),k)
SOL/8AB.	*Solea solea*	VIIIa),b)
SOX/8CDE34	*Solea spp*	VIIIc),d),e), IX, X, COPACE 34.1.1 (1)
SPR/7DE.	*Sprattus sprattus*	VIId),e)
JAX/578/14	*Trachurus spp.*	Vb(1), VI, VII, VIIIa),b),d),e), XII, XIV
JAX/8C9.	*Trachurus spp.*	VIIIc), IX
JAX/8C9PRT	*Trachurus spp.*	Ζώνη Πορτογαλίας: VIIc), IX
JAX/8C9SPN	*Trachurus spp.*	Ζώνη Ισπανίας: VIIIc), IX
JAX/X34PRT	*Trachurus spp.*	X, CECAF 3420 (1) υπό κυριαρχία/δικαιοδοσία. (Αζόρες)
JAX/341PRT	*Trachurus spp.*	X, CECAF 3412 (1) υπό κυριαρχία/δικαιοδοσία. (Μαδέρα)
JAX/341SPN	*Trachurus spp.*	X, CECAF 34.1 (.13) υπό κυριαρχία/δικαιοδοσία. (Κανάρια)
Παράρτημα I E: Βορειοδυτικός Ατλαντικός - ζώνη NAFO		
COD/N2J3KL	*Gadus morhua*	NAFO 2J,3KL
COD/N3NO.	*Gadus morhua*	NAFO 3NO
COD/N3M.	*Gadus morhua*	NAFO 3M
WIT/N2J3KL	*Glyptocephalus cynoglossus*	NAFO 2J,3KL
WIT/N3NO.	*Glyptocephalus cynoglossus*	NAFO 3NO
PLA/N3M.	*Hippoglossoides platessoides*	NAFO 3M
PLA/N3LNO.	*Hippoglossoides platessoides*	NAFO 3LNO
SQI/N34.	*Illex illecebrosus*	NAFO 3,4.
YEL/N3LNO.	*Limanda ferruginea*	NAFO 3LNO
CAP/N3NO.	*Mallotus villosus*	NAFO 3NO
PRA/N3L.	*Pandalus borealis*	NAFO 3L.
PRA/N3M.	*Pandalus borealis*	NAFO 3M
GHL/N3LMNO	*Rheinhardtius hippoglossoides*	NAFO ζώνη 3L,3M,3N,3O
RED/N3M.	*Sebastes spp.*	NAFO 3M
RED/N3LN.	*Sebastes spp.*	NAFO 3LN

Κωδικός αποθέματος	Λατινική ονομασία	Περιγραφή ζώνης
Παράρτημα 1 ΣΤ: Άκρως μεταναστευτικά είδη ψαριών (όλες οι ζώνες)		
BFT/AE045W	*Thunnus thynnus*	Ατλαντικός Ωκεανός, ανατολικώς μήκους 45° Δ
SWO/AN05N	*Xiphias gladius*	Ατλαντικός Ωκεανός, βορείως πλάτους 5° Β
SWO/AS05N	*Xiphias gladius*	Ατλαντικός Ωκεανός νοτίως πλάτους 05° Β
ALB/AN05N	*Thunnus alalunga*	Ατλαντικός Ωκεανός, βορείως πλάτους 5° Β
ALB/AS05N	*Thunnus alalunga*	Ατλαντικός Ωκεανός νοτίως πλάτους 05° Β
BET/ATLANT	*Thunnus obesus*	Ατλαντικός Ωκεανός
Παράρτημα 1 IZ: Ανταρκτική - ζώνη CCAMLR		
SSI/F483.	*Chaenocephalus aceratus*	FAO 48.3 Ανταρκτική
LIC/F5852.	*Channichthys rhinoceratus*	FAO 58.5.2 Ανταρκτική
ANI/F483.	*Champsocephalus gunnari*	FAO 48.3 Ανταρκτική
ANI/F5852.	*Champsocephalus gunnari*	FAO 58.5.2 Ανταρκτική
TOP/F483.	*Dissostichus eleginoides*	FAO 48.3 Ανταρκτική
TOP/F484.	*Dissostichus eleginoides*	FAO 48.4 Ανταρκτική
TOP/F5852.	*Dissostichus eleginoides*	FAO 58.5.2 Ανταρκτική
ELC/F483.	*Electrona carlsbergi*	FAO 48.3 Ανταρκτική
KRI/F48.	*Euphrausia superba*	FAO 48 Ανταρκτική
KRI/F481.	*Euphrausia superba*	FAO 48.1 Ανταρκτική
KRI/F482.	*Euphrausia superba*	FAO 48.2 Ανταρκτική
KRI/F483.	*Euphrausia superba*	FAO 48.3 Ανταρκτική
KRI/F484.	*Euphrausia superba*	FAO 48.4 Ανταρκτική
KRI/F5841.	*Euphrausia superba*	FAO 58.4.1 Ανταρκτική
KRI/F5841W	*Euphrausia superba*	FAO 58.4.1 δυτικά των 115°Α Ανταρκτική
KRI/F5841E	*Euphrausia superba*	FAO 58.4.1 ανατολικά των 115°Α Ανταρκτική
KRI/F5842.	*Euphrausia superba*	FAO 58.4.2 Ανταρκτική
NOG/F483.	*Gobionotothen gibberifrons*	FAO 48.3 Ανταρκτική
NOS/F483.	*Lepidonothen squamifrons*	FAO 48.3 Ανταρκτική
NOS/F5852.	*Lepidonothen squamifrons*	FAO 58.5.2 Ανταρκτική
NOR/F483.	*Notothenia rossii*	FAO 48.3 Ανταρκτική
PAI/F483.	*Paralomis spp*	FAO 48.3 Ανταρκτική
SGI/F483.	*Pseudochaenichthys georgianus*	FAO 48.3 Ανταρκτική
OTH/F5852.	-	FAO 58.5.2 Ανταρκτική
Παράρτημα II		
HER/03A-BC	*Clupea harengus*	CES ζώνη IIIa (Skagerrak, Kattegat) (ποσόστωση παρεμπιπτόντων αλιευμάτων)
HER/2A47DX	*Clupea harengus*	ICES ζώνες IIa (ζώνη ΕΕ), Βόρεια θάλασσα και VIId (ποσόστωση παρεμπιπτόντων αλιευμάτων)