Tento dokument slúži čisto na potrebu dokumentácie a inštitúcie nenesú nijakú zodpovednosť za jeho obsah

►**B** **NARIADENIE EURÓPSKEHO PARLAMENTU A RADY (ES) č. 218/2009**

z 11. marca 2009

o predkladaní štatistík nominálneho úlovku členských štátov vykonávajúcich rybolov v severovýchodnom Atlantiku (prepracované znenie)

(Text s významom pre EHP)

(Ú. v. EÚ L 87, 31.3.2009, s. 70)

Zmenené a doplnené:

		Úradný vestník		
		Č.	Strana	Dátum
►**M1**	Nariadenie Rady (EÚ) č. 517/2013 z 13. mája 2013	L 158	1	10.6.2013
►**M2**	Nariadenie Európskeho parlamentu a Rady (EÚ) č. 1350/2013 z 11. decembra 2013	L 351	1	21.12.2013

▼B

NARIADENIE EURÓPSKEHO PARLAMENTU A RADY (ES) č. 218/2009

z 11. marca 2009

o predkladaní štatistík nominálneho úlovku členských štátov vykonávajúcich rybolov v severovýchodnom Atlantiku (prepracované znenie)

(Text s významom pre EHP)

EURÓPSKY PARLAMENT A RADA EURÓPSKEJ ÚNIE,

so zreteľom na Zmluvu o založení Európskeho spoločenstva, a najmä na jej článok 285 ods. 1,

so zreteľom na návrh Komisie,

so zreteľom na stanovisko Výboru pre štatistické programy,

konajúc v súlade s postupom ustanoveným v článku 251 zmluvy ([1]),

keďže:

(1) Nariadenie Rady (EHS) č. 3880/91 zo 17. decembra 1991 o predkladaní štatistických údajov o jednotlivých výlovoch členských štátov vykonávajúcich rybolov v severovýchodnom Atlantiku ([2]) bolo niekoľkokrát ([3]) podstatným spôsobom zmenené a doplnené. Pri príležitosti ďalších zmien a doplnení je z dôvodu prehľadnosti vhodné toto nariadenie prepracovať.

(2) Hospodárenie so zdrojmi rybolovu Spoločenstva si vyžaduje presné a na čas predkladané štatistické údaje o úlovkoch na plavidlách členských štátov vykonávajúcich rybolov v severovýchodnom Atlantiku.

(3) Dohovor o budúcej multilaterálnej spolupráci pri rybolove v severovýchodnom Atlantiku, schválený rozhodnutím Rady 81/608/EHS ([4]), ktorým sa zriaďuje Komisia pre rybolov v severovýchodnom Atlantiku, vyžaduje od Spoločenstva predkladať tejto komisii na jej požiadanie dostupné štatistické údaje.

(4) Odporúčanie poskytnuté Medzinárodnou radou pre výskum mora, v zmysle dohody o spolupráci medzi uvedenou organizáciou a Spoločenstvom ([5]), sa podporí sprístupnením štatistických údajov o činnostiach rybárskej flotily Spoločenstva.

([1]) Stanovisko Európskeho parlamentu zo 17. júna 2008 (zatiaľ neuverejnené v úradnom vestníku) a rozhodnutie Rady z 26. februára 2009.
([2]) Ú. v. ES L 365, 31.12.1991, s. 1.
([3]) Pozri prílohu VI.
([4]) Ú. v. ES L 227, 12.8.1981, s. 21.
([5]) Dohoda vo forme výmeny listov medzi Európskym hospodárskym spoločenstvom a Medzinárodnou radou pre výskum mora (Ú. v. ES L 149, 10.6.1987, s. 14).

▼B

(5) Dohovor o zachovaní lososov v severnom Atlantickom oceáne, schválený rozhodnutím Rady 82/886/EHS ([1]), ktorý založil Organizáciu na záchranu lososov v severnom Atlantiku (Nasco), vyžaduje od Spoločenstva predkladať Nasco dostupné štatistické údaje, o ktoré požiada.

(6) Niektoré členské štáty požadovali predkladanie údajov vo formulároch alebo prostredníctvom nosičov odlišujúcich sa od tých, ktoré boli stanovené v prílohe IV (ekvivalent k dotazníkom Statlant).

(7) Definície a opisy, používané v štatistikách a riadení rybolovu v severovýchodnom Atlantiku, je potrebné spresniť.

(8) Opatrenia potrebné na vykonávanie tohto nariadenia by sa mali prijať v súlade s rozhodnutím Rady 1999/468/ES z 28. júna 1999, ktorým sa ustanovujú postupy pre výkon vykonávacích právomocí prenesených na Komisiu ([2]).

(9) Komisia by predovšetkým mala byť splnomocnená na prispôsobenie zoznamov druhov a štatistických rybolovných oblastí, opisy týchto rybolovných oblastí a povolený stupeň zlučovania údajov. Keďže tieto opatrenia majú všeobecnú pôsobnosť a ich cieľom je zmeniť nepodstatné prvky tohto nariadenia, musia sa prijať v súlade s regulačným postupom s kontrolou ustanoveným v článku 5a rozhodnutia 1999/468/ES,

PRIJALI TOTO NARIADENIE:

Článok 1

Každý členský štát predkladá Komisii údaje o nominálnych ročných úlovkoch na plavidlách, vykonávajúcich rybolov v severovýchodnom Atlantiku, zaregistrovaných v tomto členskom štáte alebo plaviacich sa pod jeho vlajkou.

Údaje o nominálnych úlovkoch zahŕňajú všetky produkty rybolovu, ktoré boli akoukoľvek formou vyložené alebo preložené na mori, ale nezahŕňajú množstvo, ktoré sa po ulovení vypustí späť do mora, spotrebuje na palube alebo sa použije ako návnada. Produkty akvakultúry sa neuvádzajú. Údaje sa poskytnú ako ekvivalent živej hmotnosti pri vykládke alebo preložení zaokrúhlený na najbližšiu tonu.

Článok 2

1. Predkladajú sa údaje o nominálnych úlovkoch každého z druhov uvedených v prílohe I, z každej štatistickej rybolovnej oblasti uvedenej v prílohe II a definovanej v prílohe III.

([1]) Ú. v. ES L 378, 31.12.1982, s. 24.
([2]) Ú. v. ES L 184, 17.7.1999, s. 23.

▼B

2. Údaje za každý kalendárny rok sa predkladajú do šiestich mesiacov od konca roku. Nepožadujú sa údaje za druhy/rybolovné oblasti, v ktorých sa počas roka, za ktorý sa údaje predkladajú, nezaznamenal žiadny úlovok. Údaje o menej významných druhoch v členskom štáte sa nemusia uvádzať jednotlivo, ale možno ich zlúčiť do spoločnej položky za podmienky, že hmotnosť týchto produktov nepresiahla 10 % hmotnosti celkového úlovku v danom členskom štáte v danom mesiaci.

▼M2

3. Komisia je splnomocnená v súlade s článkom 5 prijímať delegované akty týkajúce sa zmien v prílohách I, II a III ohľadne zoznamov druhov a štatistických rybolovných oblastí, opisov týchto rybolovných oblastí a povoleného stupňa agregovania údajov.

Uvedené delegované akty sa prijímajú len vtedy, keď sú potrebné, s cieľom zohľadniť hospodársky a technický vývoj, nesmú zmeniť nepovinný charakter požadovaných informácií a nesmú spôsobiť členským štátom alebo respondentom dodatočné vysoké zaťaženie.

Komisia riadne odôvodní štatistické opatrenia stanovené v uvedených delegovaných aktoch, pričom v prípade potreby využije príspevky príslušných odborníkov založené na analýze efektívnosti vynaložených nákladov vrátane posúdenia zaťaženia respondentov a nákladov na tvorbu, ako je uvedené v článku 14 ods. 3 písm. c) nariadenia Európskeho parlamentu a Rady (ES) č. 223/2009 ([1]).

▼B

Článok 3

Ak nie je v ustanoveniach prijatých na základe spoločnej politiky rybného hospodárstva inak predpísané, povoľuje sa členským štátom používať na odvodenie údajov o úlovkoch metódu zberu vzoriek pre tie časti rybárskej flotily, pre ktoré by kompletný rozsah údajov vyžadoval použitie nadmerných administratívnych postupov. Podrobné informácie o metódach zberu vzoriek spolu s informáciami o podiele všetkých údajov odvodených týmito metódami musí príslušný členský štát zahrnúť do správy, ktorú predloží podľa článku 6 ods. 1.

Článok 4

Členské štáty plnia svoje záväzky voči Komisii podľa článkov 1 a 2 tak, že dodajú údaje na magnetických nosičoch vo formáte, ktorý je uvedený v prílohe IV.

Členské štáty môžu predkladať údaje vo formáte bližšie opísanom v prílohe V.

Na základe predchádzajúceho súhlasu Komisie môžu členské štáty predložiť údaje v inom formáte alebo na inom nosiči.

([1]) Nariadenie Európskeho parlamentu a Rady (ES) č. 223/2009 z 11. marca 2009 o európskej štatistike a o zrušení nariadenia (ES, Euratom) č. 1101/2008 o prenose dôverných štatistických údajov Štatistickému úradu Európskych spoločenstiev, nariadenia Rady (ES) č. 322/97 o štatistike Spoločenstva a rozhodnutia Rady 89/382/EHS, Euratom o založení Výboru pre štatistické programy Európskych spoločenstiev (Ú. v. EÚ L 87, 31.3.2009, s. 164).

▼M2

Článok 5

1. Komisii sa udeľuje právomoc prijímať delegované akty za podmienok stanovených v tomto článku.

2. Právomoc prijímať delegované akty uvedené v článku 2 ods. 3 sa Komisii udeľuje na obdobie piatich rokov od 10. januára 2014. Komisia vypracuje správu týkajúcu sa delegovania právomoci najneskôr deväť mesiacov pred uplynutím tohto päťročného obdobia. Delegovanie právomoci sa automaticky predlžuje na rovnako dlhé obdobia, pokiaľ Európsky parlament alebo Rada nevznesú voči takémuto predĺženiu námietku najneskôr tri mesiace pred koncom každého obdobia.

3. Delegovanie právomoci uvedené v článku 2 ods. 3 môže Európsky parlament alebo Rada kedykoľvek odvolať. Rozhodnutím o odvolaní sa ukončuje delegovanie právomoci, ktoré sa v ňom uvádza. Rozhodnutie nadobúda účinnosť dňom nasledujúcim po jeho uverejnení v *Úradnom vestníku Európskej únie* alebo k neskoršiemu dátumu, ktorý je v ňom určený. Nie je ním dotknutá platnosť delegovaných aktov, ktoré už nadobudli účinnosť.

4. Komisia oznamuje delegovaný akt hneď po prijatí súčasne Európskemu parlamentu a Rade.

5. Delegovaný akt prijatý podľa článku 2 ods. 3 nadobudne účinnosť, len ak Európsky parlament alebo Rada voči nemu nevzniesli námietku v lehote dvoch mesiacov odo dňa oznámenia uvedeného aktu Európskemu parlamentu a Rade alebo ak pred uplynutím uvedenej lehoty Európsky parlament a Rada informovali Komisiu o svojom rozhodnutí nevzniesť námietku. Na podnet Európskeho parlamentu alebo Rady sa táto lehota predĺži o dva mesiace.

▼B

Článok 6

1. Do 1. januára 1993 členské štáty predložia Komisii podrobnú správu, v ktorej sa uvedie, ako sa získali údaje o úlovkoch a do akej miery sú tieto údaje reprezentatívne a spoľahlivé. Komisia, v spolupráci s členskými štátmi, zostaví súhrn týchto správ.

2. Členské štáty oznámia Komisii všetky zmeny v údajoch, ktoré poskytli podľa odseku 1, do troch mesiacov po ich predložení.

▼M2

3. Komisia preskúma metodologické správy, dostupnosť údajov a spoľahlivosť údajov a ďalšie dôležité otázky súvisiace s uplatňovaním tohto nariadenia raz ročne s členskými štátmi.

▼B

Článok 7

1. Nariadenie (EHS) č. 3880/91 sa zrušuje.

2. Odkazy na zrušené nariadenie sa považujú za odkazy na toto nariadenie a znejú v súlade s tabuľkou zhody uvedenou v prílohe VII.

▼B

Článok 8

Toto nariadenie nadobúda účinnosť dvadsiatym dňom po jeho uverejnení v *Úradnom vestníku Európskej únie*.

Toto nariadenie je záväzné v celom rozsahu a priamo uplatniteľné vo všetkých členských štátoch.

▼B

PRÍLOHA I

Zoznam druhov, ktoré sú oznamované v štatistikách obchodného rybolovu v severovýchodnom Atlantiku

Členské štáty musia oznamovať jednotlivé úlovky tých druhov, ktoré sú označené hviezdičkou (*). Oznamovanie nominálnych množstiev úlovkov ostatných druhov, pokiaľ ide o identifikáciu jednotlivých druhov, je dobrovoľné. Avšak tam, kde nebudú poskytnuté údaje o jednotlivých druhoch, údaje budú zahrnuté do súhrnných kategórií. Členské štáty môžu poskytnúť údaje o druhoch, ktoré nie sú v zozname, za predpokladu, že druhy sú jasne špecifikované.

Poznámka: „n.e.i.“ je skratka pre „nie inak identifikované“.

Slovenský názov	3-písmenkový identifikátor	Latinský (vedecký) názov	Anglický názov
	FBR	*Abramis* spp.	Freshwater breams n.e.i.
	FID	*Leuciscus (= Idus) idus*	Ide (Orfe)
	FRO	*Rutilus rutilus*	Roach
	FCP	*Cyprinus carpio*	Common carp
	FCC	*Carassius carassius*	Crucian carp
	FTE	*Tinca tinca*	Tench
	FCY	*Cyprinidae*	Cyprinids n.e.i.
	FPI	*Esox lucius*	Northern pike
	FPP	*Sander lucioperca*	Pike-perch
	FPE	*Perca fluviatilis*	European perch
	FBU	*Lota lota*	Burbot
	FRF	*ex Osteichthyes*	Freshwater fishes n.e.i.
	STU	*Acipenseridae*	Sturgeons n.e.i.
	ELE (*)	*Anguilla anguilla*	European eel
	FVE	*Coregonus albula*	Vendace
	WHF	*Cregonus* spp.	Whitefishes n.e.i.
	SAL (*)	*Salmo salar*	Atlantic salmon
	TRS	*Salmo trutta trutta*	Sea trout
	TRO	*Salmo* spp.	Trouts n.e.i.
	CHR	*Salvelinus* spp.	Chars n.e.i.
	SME	*Osmerus eperlanus*	European smelt
Sardinely, n.e.i.	SLZ	*Salmonidae*	Salmonids n.e.i.
	PLN	*Coregonus lavaretus*	European whitefish
	HOU	*Coregonus oxyrinchus*	Houting
	LAM	*Petromyzon* spp.	Lampreys
	SHD	*Alosa alosa, A. fallax*	Allis and twaite shads
	DCX	*Clupeoidei*	Diadromous clupeoids n.e.i.
	DIA	*ex Osteichthyes*	Diadromous fishes n.e.i.
	MEG (*)	*Lepidorhombus whiffiagonis*	Megrim n.e.i.
	LDB	*Lepidorhombus boscii*	Fourspot megrim
	LEZ (*)	*Lepidohormbus* spp.	Megrims n.e.i.

▼B

Slovenský názov	3-písmenkový identifikátor	Latinský (vedecký) názov	Anglický názov
	TUR (*)	*Psetta maxima*	Turbot
	BLL (*)	*Scophthalmus rhombus*	Brill
	HAL (*)	*Hippoglossus hippoglossus*	Atlantic halibut
Platéza obyčajná	PLE (*)	*Pleuronectes platessa*	European plaice
	GHL (*)	*Reinhardtius hippoglossoides*	Greenland halibut
	WIT (*)	*Glyptocephalus cynoglossus*	Witch flounder
	PLA (*)	*Hippoglossoides platessoides*	Long-rough dab
	DAB (*)	*Limanda limanda*	Common dab
	LEM (*)	*Microstomus kitt*	Lemon sole
	FLE (*)	*Platichthys flesus*	European flounder
Morský jazyk obecný	SOL (*)	*Solea solea*	Common sole
	SOS	*Pegusa lascaris*	Sand sole
	OAL	*Solea senegalensis*	Senegalese sole
Morské jazyky	SOO (*)	*Solea* spp.	SOO Soles spp.
Platýzovité ryby, n.e.i.	FLX	*Pleuronectiformes*	Flatfishes n.e.i.
	USK (*)	*Brosme brosme*	Tusk (= cusk)
Atlantická treska	COD (*)	*Gadus morhua*	Atlantic cod
	HKE (*)	*Merluccius merluccius*	European hake
	LIN (*)	*Molva molva*	Ling
	BLI (*)	*Molva dypterygia (= byrkelange)*	Blue ling
	GFB	*Phycis blennoides*	Greater forkbeard
	HAD (*)	*Melanogrammus aeglefinus*	Haddock
	COW	*Eleginus nawaga*	Wachna cod (= navaga)
	POK (*)	*Pollachius virens*	Saithe (= pollock = coalfish)
	POL (*)	*Pollachius pollachius*	Pollack
	POC	*Boreogadus saida*	Polar cod
	NOP (*)	*Trisopterus esmarkii*	Norway pout
	BIB	*Trisopterus luscus*	Pouting (= bib)
	WHB (*)	*Micromesistius poutassou*	Blue whiting (= poutassou)
	WHG (*)	*Merlangius merlangus*	Whiting
	RNG	*Coryphaenoides rupestris*	Roundnose grenadier
	MOR	*Moridae*	Morid cods
	POD	*Trisopterus minutus*	Poor cod
	GRC	*Gadus ogac*	Greenland cod
	ATG	*Arctogadus glacialis*	Arctic cod
Gadyformy, n.e.i.	GAD	*Gadiformes*	Gadiformes n.e.i.

▼B

Slovenský názov	3-písmenkový identifikátor	Latinský (vedecký) názov	Anglický názov
	ARU	*Argentina silus*	Greater argentine
	ARY	*Argentina sphyraena*	Argentine
	ARG	*Argentina* spp.	Argentines
	COE	*Conger conger*	European conger
John Dory	JOD	*Zeus faber*	Atlantic John Dory
	BSS	*Dicentrarchus labrax*	Sea bass
	GPD	*Epinephelus marginatus*	Dusky grouper
	WRF	*Polyprion americanus*	Wreckfish
Kanice,	BSX	*Serranidae*	Sea basses, sea perches
n.e.i.	GRX	*Haemulidae (= Pomadasyidae)*	Grunts n.e.i.
	MGR	*Argyrosomus regius*	Meagre
	SBR	*Pagellus bogaraveo*	Red (= common) sea bream
	PAC	*Pagellus erythrinus*	Common pandora
Dentex veľkooký	DEL	*Dentex macrophthalmus*	Large-eye dentex
Dentexovité, n.e.i.	DEX	*Dentex* spp.	Dentex n.e.i.
	RPG	*Pagrus pagrus*	Red porgy
	SBG	*Sparus aurata*	Gilthead sea bream
	BOG	*Boops boops*	Bogue
Ružichy, pražmy morské, n.e.i.	SBX	*Sparidae*	Porgies, sea breams n.e.i.
	MUR	*Mullus surmuletus*	Red mullet
	WEG	*Trachinus draco*	Greater weaver
	CAA (*)	*Anarhichas lupus*	Atlantic wolf-fish (= catfish)
	CAS (*)	*Anarhichas minor*	Spotted wolf-fish
	ELP	*Zoarces viviparus*	Eel-pout
	SAN (*)	*Ammodytes* spp.	Sand eels (= sand lances)
	GOB	*Gobius* spp.	Atlantic gobies
	RED (*)	*Sebastes* spp.	Atlantic redfishes
Škorpionovité ryby, n.e.i.	SCO	*Scorpaenidae*	Scorpion fishes n.e.i.
Štítniky, morské kohúty, n.e.i.	GUX (*)	*Triglidae*	Gurnards n.e.i.
	LUM	*Cyclopterus lumpus*	Lumpfish (= lumpsucker)
	MON (*)	*Lophius piscatorius*	Monk (= anglerfish)
	ANK	*Lophius budegassa*	Blackbellied angler
	MNZ (*)	*Lophius* spp.	Monkfishes n.e.i.
	SKB	*Gasterosteus* spp.	Sticklebacks
	SBA	*Pagellus acarne*	Axillary (= Spanish) seabream
Dentex	DEC	*Dentex dentex*	Common dentex
	SNI	*Macroramphosidae*	Snipe fishes
	STB	*Morone saxatilis*	Striped bass
	CAT (*)	*Anarhichas* spp.	Wolf-fishes (= catfishes) n.e.i.
	REB (*)	*Sebastes mentella*	Beaked redfish

▼B

Slovenský názov	3-písmenkový identifikátor	Latinský (vedecký) názov	Anglický názov
	REG (*)	*Sebastes marinus*	Golden redfish
	GUR (*)	*Aspitrigla (= Trigla) cuculus*	Red gurnard
	GUG (*)	*Eutrigla (= Trigla) gurnardus*	Grey gurnard
	GUM	*Chelidonichthys obscurus*	Long-finned gurnard
	CTZ	*Trigloporus lastoviza*	Streaked gurnard
	CBC	*Cepola macrophthalma*	Red bandfish
	TLD	*Nemadactylus monodactylus*	St Paul's fingerfin
	IYL	*Sicyopterus lagocephalus*	Bichique
	EPI	*Epigonus telescopus*	Black cardinal fish
	HPR	*Hoplostethus mediterraneus*	Mediterranean slimehead
	TZY	*Trachyscorpia echinata cristulata*	Spiny scorpionfish
	USB	*Labrus bergylta*	Ballan wrasse
	WRM	*Labrus merula*	Brown wrasse
	BYS	*Beryx splendens*	Splendid alfonsino
	DPX	*Perciformes*	Demersal percomorphs n.e.i.
	CAP (*)	*Mallotus villosus*	Capelin
	GAR	*Belone belone*	Garfish
Makrela atlantická	SAU	*Scomberesox saurus*	Atlantic saury
Parmice, n.e.i.	MUL	*Mugilidae*	Mullets n.e.i.
Modrá ryba	BLU	*Pomatomus saltatrix*	Bluefish
	HOM (*)	*Trachurus trachurus*	Atlantic horse mackerel
	JAA	*Trachurus picturatus*	Blue jack mackerel
	HMM	*Trachurus mediterraneus*	Mediterranean horse mackerel
Makrely konské, n.e.i.	JAX (*)	*Trachurus* spp.	Jack and horse mackerels n.e.i.
	LEE	*Lichia amia*	Leerfish
Pražma atlantická	POA	*Brama brama*	Atlantic pomfret
	SIL	*Atherinidae*	Silversides (= sandsmelt)
	PPX	*Perciformes*	Pelagic percomorphs n.e.i.
	HER (*)	*Clupea harengus*	Atlantic herring
Sardinely, n.e.i.	SIX	*Sardinella* spp.	Sardinellas n.e.i.
	PIL (*)	*Sardina pilchardus*	European sardine (= pilchard)
	SPR (*)	*Sprattus sprattus*	Sprat
	ANE (*)	*Engraulis encrasicolus*	European anchovy
Sleďovité, n.e.i.	CLU	*Clupeoidei*	Clupeoids n.e.i.
Bonito atlantický	BON	*Sarda sarda*	Atlantic bonito
Mečúň obyčajný	SWO	*Xiphias gladius*	Swordfish

▼B

Slovenský názov	3-písmenkový identifikátor	Latinský (vedecký) názov	Anglický názov
Tuniak fregatkový	FRI	*Auxis thazard*	Frigate tuna
Severský tuniak modroplutvý	BFT	*Thunnus thunnus*	Northern bluefin tuna
Tuniak biely	ALB	*Thunnus alalunga*	Albacore
Tuniak žltoplutvý	YFT	*Thunnus albacares*	Yellowfin tuna
Skipjack s pruhovaným bruchom	SKJ	*Katzuwonus pelamis*	Skipjack tuna
Tuniak veľkooký	BET	*Thunnus obesus*	Bigeye tuna
Ryby tuniakovité, n.e.i.	TUX	*Scombroidei*	Tuna-like fishes n.e.i.
Makrela jalcovitá	MAS (*)	*Scomber japonicus*	Chub mackerel
Makrela atlantická	MAC (*)	*Scomber scombrus*	Atlantic mackerel
Makrely, n.e.i.	MAX	*Scombridae*	Mackerels n.e.i.
Šupinoplutvec strieborný	SFS	*Lepidopus caudatus*	Silver scabbardfish
	BSF	*Aphanopus carbo*	Black scabbardfish
Ryby makrelovité, n.e.i.	MKX	*Scombroidei*	Mackerel-like fishes n.e.i.
	POR (*)	*Lamna nasus*	Porbeagle
	BSK	*Cetorhinus maximus*	Basking shark
Žralok špicatý	DGS (*)	*Squalus acanthias*	Picked (= spiny) dogfish
	GSK	*Somniosus microcephalus*	Greenland shark
Žraloky malé, mačkovité, n.e.i.	DGX (*)	*Squalidae*	Dogfish sharks n.e.i.
Raje, n.e.i.	SKA (*)	*Raja* spp.	Skates n.e.i.
	DGH (*)	*Squalidae, Scyliorhinidae*	Dogfishes and hounds
Rôzne žraloky, n.e.i.	SKH	*Selachimorpha (Pleurotremata)*	Various sharks n.e.i.
	GAU	*Galeus* spp.	Crest-tail catsharks n.e.i.
	SHO	*Galeus melastomus*	Blackmouth catshark
	SYC	*Scyliorhinus canicula*	Small-spotted catshark
	API	*Apristurus* spp.	Deep-water catsharks
	PTM	*Pseudotriakis microdon*	False catshark
	SOR	*Somniosus rostratus*	Little sleeper shark
	GUP	*Centrophorus granulosus*	Gulper shark
	CPU	*Squalus uyato*	Little gulper shark
	GUQ	*Centrophorus squamosus*	Leafscale gulper shark
	CPL	*Centrophorus lusitanicus*	Lowfin gulper shark
	ETX	*Etmopterus spinax*	Velvet belly
	ETR	*Etmopterus princeps*	Great lanternshark
	ETP	*Etmopterus pusillus*	Smooth lanternshark
	SHL	*Etmopterus* spp.	Lantern sharks n.e.i.
	DNA	*Deania sp*.	Deania dogfishes n.e.i.
	DCA	*Deania calcea*	Birdbeak dogfish
	CYO	*Centroscymnus coelolepsis*	Portuguese dogfish
	CYP	*Centroselachus crepidater*	Longnose velvet dogfish

▼B

Slovenský názov	3-písmenkový identifikátor	Latinský (vedecký) názov	Anglický názov
	CYY	*Centroscymnus cryptacanthus*	Shortnose velvet dogfish
	SYO	*Scymnodon obscurus*	Smallmouth knifetooth dogfish
	SYR	*Scymnodon ringens*	Knifetooth dogfish
	SCK	*Dalatias licha*	Kitefin shark
	CFB	*Centroscyllium fabricii*	Black dogfish
	OXY	*Oxynotus centrina*	Angular roughshark
	OXN	*Oxynotus paradoxus*	Sailfin roughshark
	SHB	*Echinorhinus brucus*	Bramble shark
Rajnokovité	RAJ	*Rajidae*	Rays and skates n.e.i.
	RJR	*Amblyraja radiata*	Starry ray
	RJH	*Raja brachyura*	Blonde ray
	RJI	*Leucoraja circularis*	Sandy ray
	RJE	*Raja microocellata*	Small-eyed ray
	RJU	*Raja undulata*	Undulate ray
	RJA	*Rostroraja alba*	White skate
	RJY	*Rajella fyllae*	Round ray
	CMO	*Chimaera monstrosa*	Rabbit fish
	HYD	*Hydrolagus* spp.	Ratfishes n.e.i.
	RHC	*Rhinochimaera* spp.	Knife-nosed chimaeras
	HAR	*Harriotta* spp.	Longnose chimaeras
	CAR	*Chondrichthyes*	Cartilaginous fishes n.e.i.
	GRO	*ex Osteichthyes*	Groundfishes n.e.i.
	PEL	*ex Osteichthyes*	Pelagic fishes n.e.i.
Morské ryby, n.e.i.	MZZ	*ex Osteichthyes*	Marine fishes n.e.i.
	FIN	*ex Osteichthyes*	Finfishes n.e.i.
Morské kraby, n.e.i.	CRE (*)	*Cancer pagurus*	Edible crab
	CRG	*Carcinus maenas*	Green crab
	SCR	*Maja squinado*	Spinous spider crab
Morské kraby, n.e.i.	CRA	*Brachyura*	Marine crabs n.e.i.
	CRS	*Portunus* spp.	Swimcrabs n.e.i.
	CRW (*)	*Palinurus* spp.	Palinurid spiny lobsters n.e.i.
Rak európsky	LBE (*)	*Homarus gammarus*	European lobster
Rak nórsky	NEP (*)	*Nephrops norvegicus*	Norway lobster
Garnát obecný	CPR (*)	*Palaemon serratus*	Common prawn
	PRA (*)	*Pandalus borealis*	Northern prawn
Kreveta obecná	CSH (*)	*Crangon crangon*	Common shrimp
Krevety penaeus, n.e.i.	PEN (*)	*Penaeus* spp.	Penaeus shrimps n.e.i.
Kreveta palemonidná	PAL (*)	*Palaemonidae*	Palaemonid shrimps

▼B

Slovenský názov	3-písmenkový identifikátor	Latinský (vedecký) názov	Anglický názov
	PAN (*)	*Pandalus* spp.	Pink (= pandalid) shrimps
	CRN (*)	*Crangonidae*	Crangonid shrimps
n.e.i.	DCP	*Natantia*	Natantian decapods n.e.i.
	GOO	*Lepas* spp.	Goose barnacles
	PNQ	*Palaemon elegans*	Rockpool prawn
	PIQ	*Palaemon longirostris*	Delta prawn
	JSP	*Jasus paulensis*	St Paul rock lobster
	LOX	*Reptantia*	Lobsters n.e.i.
	LOQ	*Galatheidae*	Craylets, squat lobsters n.e.i.
Morské kôrovce (korýše), n.e.i.	CRU	*ex Crustacea*	Marine crustaceans n.e.i.
	WHE	*Buccinum undatum*	Whelk
	PEE	*Littarina littorea*	Periwinkle
	PER	*Littarina* spp.	Periwinkles n.e.i.
Európska ustrica plochá	OYF (*)	*Ostrea edulis*	European flat oyster
	OYG	*Crassostrea gigas*	Pacific cupped oyster
Ustrice miskovité, n.e.i.	OYC (*)	*Crassostrea* spp.	Cupped oyster n.e.i.
	MUS (*)	*Mytilus edulis*	Blue mussel
Morské mušle n.e.i.	MSX	*Mytilidae*	Sea mussels n.e.i.
	SCE (*)	*Pecten maximus*	Common scallop
	QSC (*)	*Aequipecten opercularis*	Queen scallop
Lastúrovité, n.e.i.	SCX (*)	*Pectinidae*	Scallops n.e.i.
	COC	*Cerastoderma edule*	Common cockle
	CTG	*Ruditapes decussatus*	Grooved carpet shell
	CLQ	*Arctica islandica*	Ocean quahog
Mlže, n.e.i.	CLX	*Bivalvia*	Clams n.e.i.
	RAZ	*Solen* spp.	Razor clams
	CTS	*Venerupis pullastra*	Carpet shell
	SVE	*Chamelea gallina*	Striped venus
	CLV	*Veneridae*	Venus clams n.e.i.
	MAT	*Mactridae*	Mactra surf clams n.e.i.
	KFA	*Circimphalus casina*	Chamber venus
	GKL	*Glycymeris glycimeris*	Common European bittersweet
Donax mlžovitý	DON	*Donax* spp.	Donax clams
	COZ	*Cardiidae*	Cockles n.e.i.
	LVC	*Laevicardium crassum*	Norwegian egg cockle
	LPZ	*Patella* spp.	Limpets n.e.i.
	ABX	*Haliotis* spp.	Abalones n.e.i.
Gasteropody, n.e.i.	GAS	*Gastropoda*	Gastropods n.e.i.
	ULV	*Spisula ovalis*	Oval surf clam
	TWL	*Tellina* spp.	Tellins n.e.i.

▼B

Slovenský názov	3-písmenkový identifikátor	Latinský (vedecký) názov	Anglický názov
	CTC (*)	*Sepia officinalis*	Common cuttlefish
Olihne obecné	SQC (*)	*Loliga* spp.	Common squids
	SQI (*)	*Illex illecebrosus*	Short-finned squid
Chobotnice	OCT	*Octopodidae*	Octopuses n.e.i.
Olihne, n.e.i.	SQU (*)	*Loliginidae, Ommastrephidae*	Squids n.e.i.
Sépie, olihne chvostnaté	CTL (*)	*Sepiidae, Sepiolidae*	Cuttlefishes n.e.i.
	SQE (*)	*Todarodes sagittatus*	European flying squid
	CEP	*Cephalopoda*	Cephalopods n.e.i.
Morské mäkkýše, n.e.i.	MOL	*ex Mollusca*	Marine molluscs n.e.i.
	STH	*Asterias rubens*	Starfish
	STF	*Asteroidea*	Starfishes n.e.i.
	URS	*Echinus esculentus*	Sea urchin
	URM	*Paracentrotus lividus*	Stony sea urchin
	URX	*Echinoidea*	Sea urchins n.e.i.
	CUX	*Holothuroidea*	Sea cucumbers n.e.i.
	ECH	*Echinodermata*	Echinoderms n.e.i.
	SSG	*Microcosmus sulcatus*	Grooved sea squirt
	SSX	*Ascidiacea*	Sea squirts n.e.i.
	HSC	*Limulus polyphemus*	Horseshoe crab
	INV	*ex Invertebrata*	Aquatic invertebrates n.e.i.
	SWB	*Phaeophyceae*	Brown seaweeds
	IMS	*Chondrus crispus*	Carragheen
	GEL	*Gelidium* spp.	Gelidium spp.
	GIG	*Gigartina* spp.	Gigartina spp.
	LIT	*Lithothamnium* spp.	Lithothamnium spp.
	SWR	*Rhodophyceae*	Red seaweeds
	UCU	*Fucus* spp.	Wracks n.e.i.
	ASN	*Ascophyllum nodosum*	North Atlantic rockweed
	FUU	*Fucus serratus*	Toothed wrack
	UVU	*Ulva lactuca*	Sea lettuce
	SWX	*ex Algae*	Seaweeds n.e.i.

▼B

PRÍLOHA II

Štatistické rybolovné oblasti severovýchodného Atlantiku, o ktorých sa predkladajú údaje

ICES časť Ia

ICES časť Ib

ICES podčasť IIa 1

ICES podčasť IIa 2

ICES podčasť IIb 1

ICES podčasť IIb 2

ICES časť IIIa

ICES časť IIIb, c

ICES časť IVa

ICES časť IVb

ICES časť IVc

ICES podčasť Va 1

ICES podčasť Va 2

ICES podčasť Vb 1a

ICES podčasť Vb 1b

ICES podčasť Vb 2

ICES časť VIa

ICES podčasť VIb 1

ICES podčasť VIb 2

ICES časť VIIa

ICES časť VIIb

ICES podčasť VIIc 1

ICES podčasť VIIc 2

ICES časť VIId

ICES časť VIIe

ICES časť VIIf

ICES časť VIIg

ICES časť VIIh

ICES podčasť VIIj 1

ICES podčasť VIIj 2

▼B

ICES podčasť VIIk 1

ICES podčasť VIIk 2

ICES časť VIIIa

ICES časť VIIIb

ICES časť VIIIc

ICES podčasť VIIId 1

ICES podčasť VIIId 2

ICES podčasť VIIIe 1

ICES podčasť VIIIe 2

ICES časť IXa

ICES podčasť IXb 1

ICES podčasť IXb 2

ICES podčasť Xa 1

ICES podčasť Xa 2

ICES časť Xb

ICES podčasť XIIa 1

ICES podčasť XIIa 2

ICES podčasť XIIa 3

ICES podčasť XIIa 4

ICES časť XIIb

ICES časť XIIc

ICES časť XIVa

ICES podčasť XIVb 1

ICES podčasť XIVb 2

BAL 22

BAL 23

BAL 24

BAL 25

BAL 26

BAL 27

BAL 28-1

BAL 28-2

BAL 29

BAL 30

BAL 31

BAL 32

▼B

Poznámky

1. Tieto štatistické rybolovné oblasti uvedené ako „ICES“ boli určené a definované Medzinárodnou radou pre výskum mora.

2. Tieto štatistické rybolovné oblasti uvedené ako „BAL“ boli určené a definované Medzinárodnou komisiou pre rybolov v Baltskom mori.

3. Údaje by sa mali predkladať tak, aby obsahovali čo najviac podrobností. Pojmy „neznáme“ a zlúčené regióny by sa mali používať iba vtedy, ak nie sú k dispozícii podrobné informácie. Ak sa predkladajú podrobné informácie, zlúčené kategórie by sa nemali používať.

Štatistické rybolovné oblasti severovýchodného Atlantiku

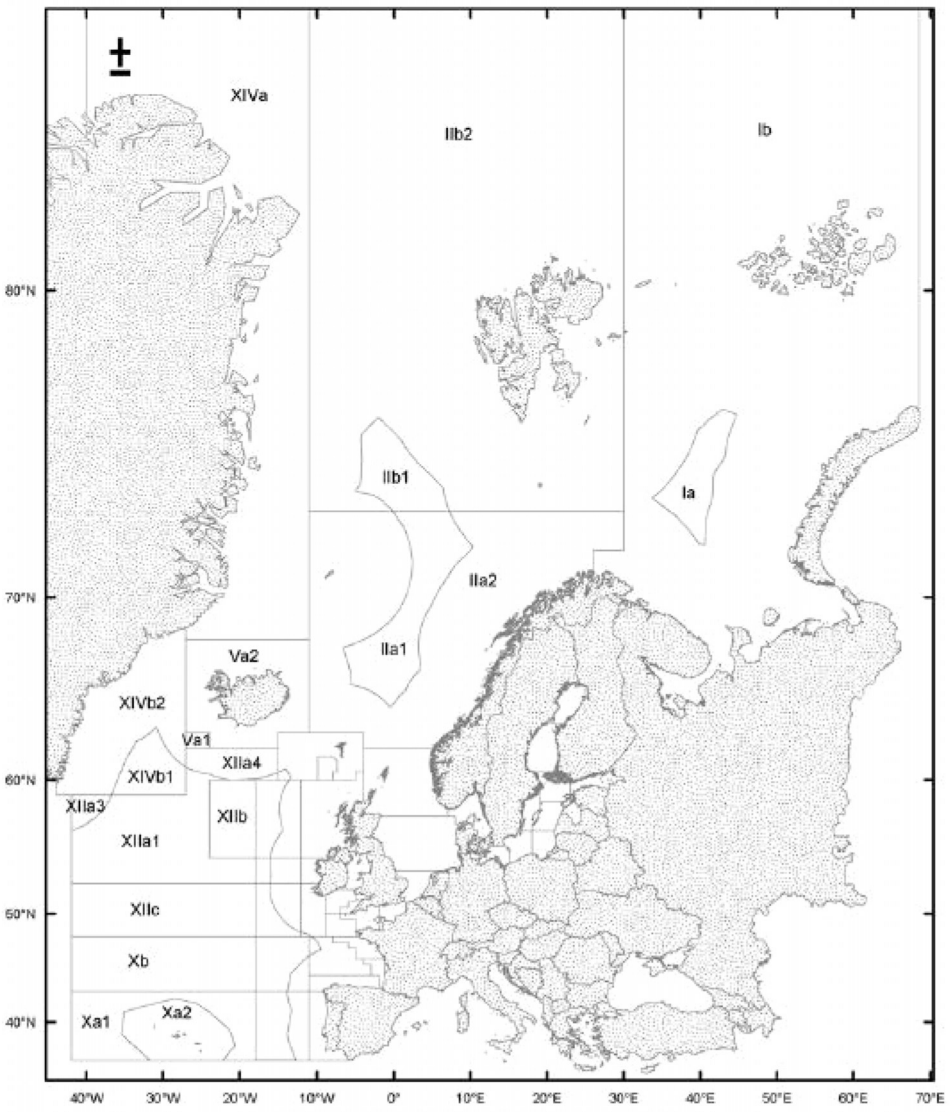

▼B

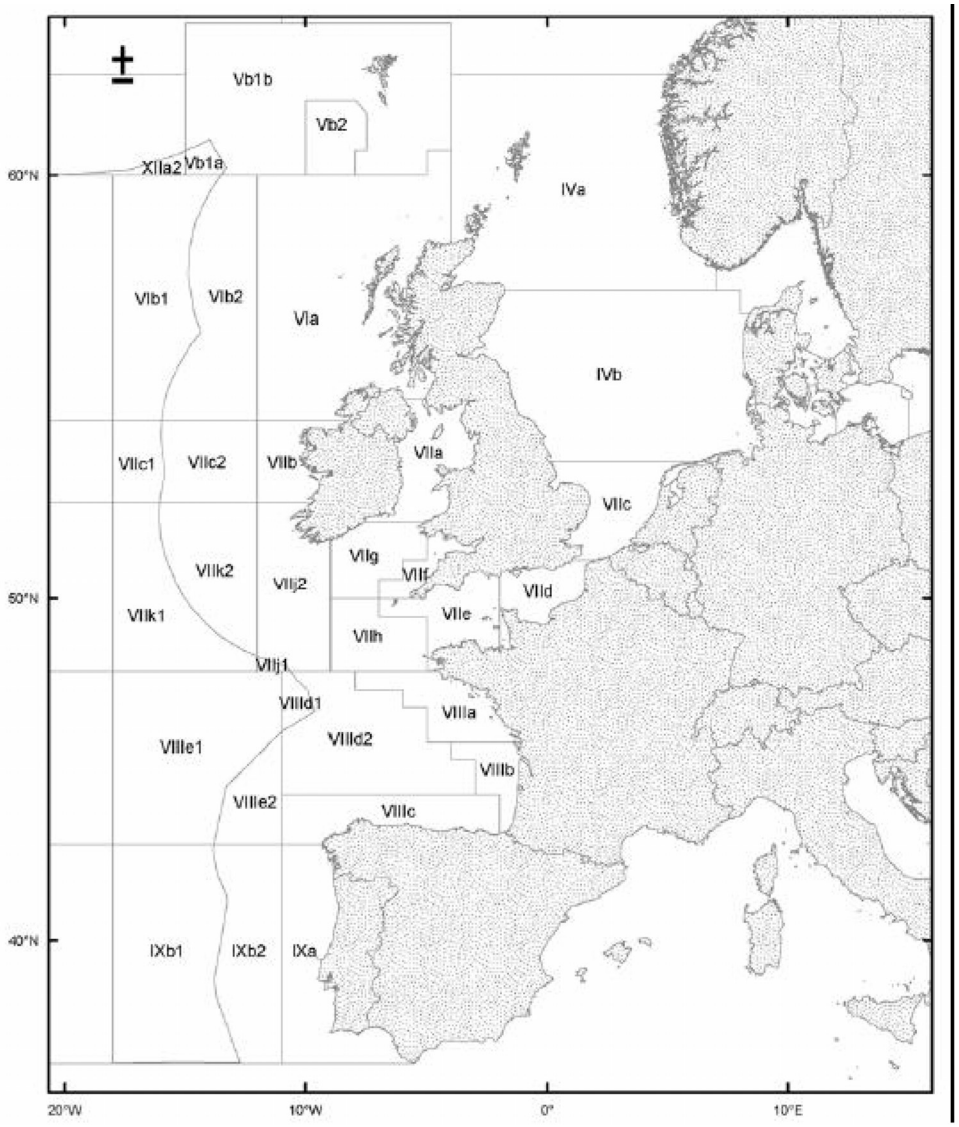
Vb1b
Vb2
XIIa2
Vb1a
IVa
VIb1
VIb2
VIa
IVb
VIIc1
VIIc2
VIIb
VIIa
VIIc
VIIg
VIIk2
VIIj2
VIIf
VIId
VIIe
VIIk1
VIIh
VIIj1
VIIId1
VIIIa
VIIIe1
VIIId2
VIIIb
VIIIe2
VIIIc
IXb1
IXb2
IXa
60°N
50°N
40°N
20°W
10°W
0°
10°E

▼B

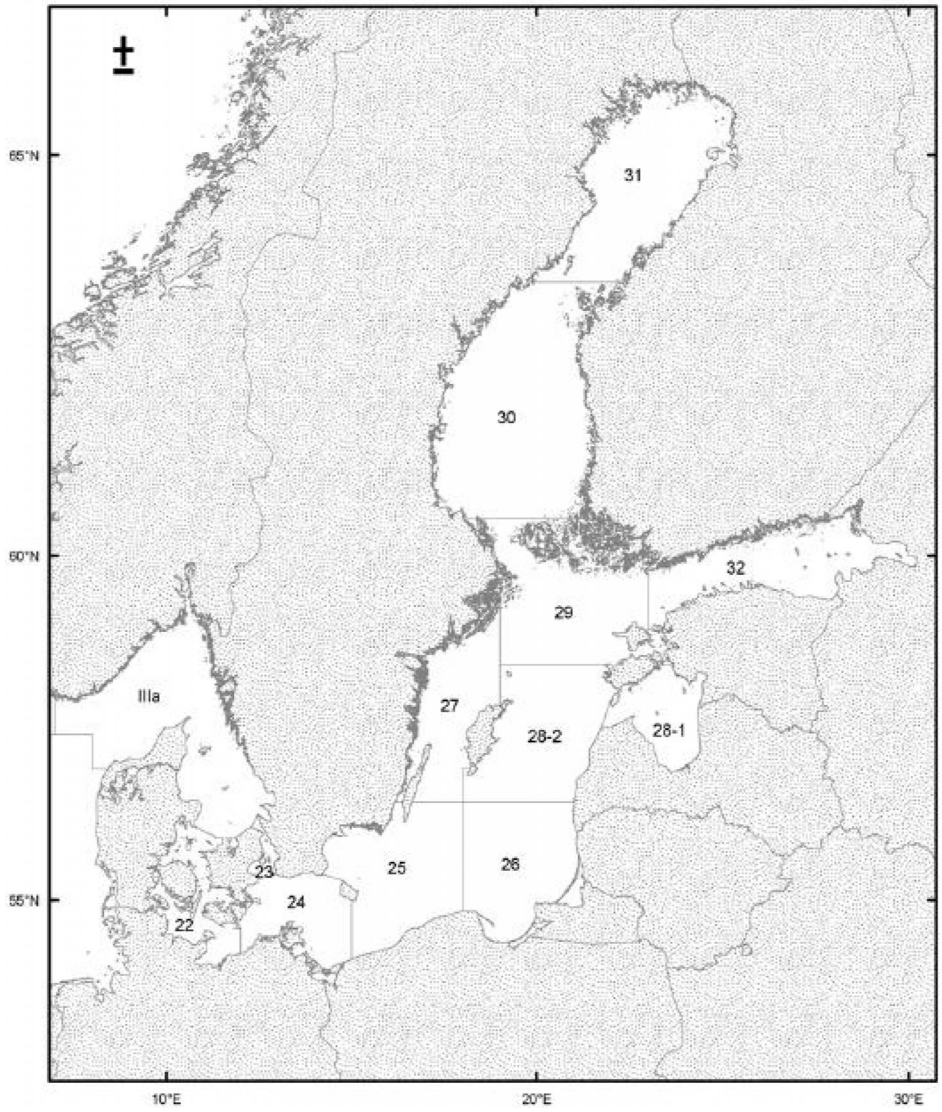

▼B

PRÍLOHA III

Opis podoblastí a častí ICES používaných na účely štatistiky rybolovu a nariadení v severovýchodnom Atlantiku

Štatistická oblasť ICES (severovýchodný Atlantik)

Všetky vody Atlantického a Severného ľadového oceánu a im prislúchajúce moria ohraničené hranicou od geografického severného pólu pozdĺž poludníka na 40° 00′ západnej zemepisnej dĺžky po severné pobrežie Grónska; potom východným a južným smerom pozdĺž pobrežia Grónska po miesto na 44° 00′ západnej zemepisnej dĺžky; potom na juh po 59° 00′ severnej zemepisnej šírky; potom na východ po 42° 00′ západnej zemepisnej dĺžky; potom na juh po 36° 00′ severnej zemepisnej šírky; potom na východ po miesto na pobreží Španielska (Punta Marroquiská úžina) na 5° 36′ západnej zemepisnej dĺžky; potom severozápadným a severným smerom pozdĺž juhozápadného pobrežia Španielska, pobrežia Portugalska, severozápadnými a severnými pobrežiami Španielska a pobrežiami Francúzska, Belgicka, Holandska a Nemecka po západné ohraničenie jeho hranice s Dánskom; potom pozdĺž západného pobrežia Jutského polostrova po Thyboroen; potom južným a východným smerom pozdĺž južného pobrežia Limfjordu po Engenseklosterský bod; potom južným smerom pozdĺž východného pobrežia Jutského polostrova po najvýchodnejší bod hraníc Dánska s Nemeckom; potom pozdĺž pobrežia Nemecka, Poľska, Ruska, Litvy, Lotyšska, Estónska, Ruska, Fínska, Švédska a Nórska a severného pobrežia Ruska po Chaborovo; potom cez západný vstup do prielivu Jugorskij šar; potom západným a severným smerom pozdĺž pobrežia ostrova Vajgach; potom cez západný vstup do prielivu Karské vráta; potom západne a severne pozdĺž pobrežia južného ostrova Novej zeme; potom cez západný vstup do prielivu Matočkin Šar; potom pozdĺž západného pobrežia severného ostrova Nová zem po bod na 68° 30′ východnej zemepisnej dĺžky; potom na sever po geografický severný pól.

Táto oblasť reprezentuje aj štatistickú oblasť 27 (štatistická oblasť severovýchodný Atlantik) v Medzinárodnej štandardnej štatistickej klasifikácii rybolovných oblastí FAO.

ICES štatistická podoblasť I

Vody ohraničené hranicou od geografického severného pólu pozdĺž poludníka na 30° 00′ východnej zemepisnej dĺžky po 72° 00′ severnej zemepisnej šírky; potom na západ po 26° 00′ východnej zemepisnej dĺžky; potom na juhu po pobrežie Nórska; potom východným smerom pozdĺž pobrežia Nórska a Ruska po Chabarovo; potom cez západný priechod prielivu Jugorskij šar; potom západným a severným smerom pozdĺž pobrežia ostrova Vajgach; potom cez západný priechod prielivu Karské vráta; potom západne a severne pozdĺž pobrežia južného ostrova Nová zem; potom cez západný priechod prielivu Matočkin Šar; potom pozdĺž západného pobrežia severného ostrova Nová zem po bod na 68° 30′ východnej zemepisnej dĺžky; potom na sever po geografický severný pól.

— *ICES štatistická časť Ia*

Tá časť spadajúca pod podoblasť I, ktorá je ohraničená čiarou spájajúcou tieto súradnice:

Zemepisná šírka	Zemepisná dĺžka
73,98 S	33,70 V
74,18 S	34,55 V
74,36 S	35,28 V
74,71 S	36,38 V
75,14 S	37,57 V
75,45 S	38,31 V

▼B

Zemepisná šírka	Zemepisná dĺžka
75,84 S	39,05 V
76,26 S	39,61 V
76,61 S	41,24 V
76,96 S	42,81 V
76,90 S	43,06 V
76,75 S	44,48 V
75,99 S	43,51 V
75,39 S	43,18 V
74,82 S	41,73 V
73,98 S	41,56 V
73,17 S	40,66 V
72,20 S	40,51 V
72,26 S	39,76 V
72,62 S	38,96 V
73,04 S	37,74 V
73,37 S	36,61 V
73,56 S	35,70 V
73,98 S	33,70 V

— *ICES štatistická časť Ib*

Tá časť podoblasti I okrem časti Ia.

ICES štatistická podoblasť II

Vody ohraničené hranicou od geografického severného pólu pozdĺž poludníka na 30° 00′ východnej zemepisnej dĺžky po 72° 00′ severnej zemepisnej šírky; potom na západ po 26° 00′ východnej zemepisnej dĺžky; potom na juh po pobrežie Nórska; potom západným a juhozápadným smerom pozdĺž pobrežia Nórska po 62° 00′ severnej zemepisnej šírky; potom na západ po 4° 00′ západnej zemepisnej dĺžky; potom na sever po 63° 00′ severnej zemepisnej šírky; potom na západ po 11° 00′ západnej zemepisnej dĺžky; potom na sever po geografický severný pól.

— *ICES štatistická časť IIa*

Vody ohraničené hranicou začínajúcou na mieste 62° 00′ severnej zemepisnej šírky pri pobreží Nórska; potom na západe po 4° 00′ západnej zemepisnej dĺžky; potom na severe po 63° 00′ severnej zemepisnej šírky; potom na západe po 11° 00′ západnej zemepisnej dĺžky; potom na sever po 72° 30′ severnej zemepisnej šírky; potom na východ po 30° 00′ východnej zemepisnej dĺžky; potom na juh po 72° 00′ severnej zemepisnej šírky; potom na západ po 26° 00′ východnej zemepisnej dĺžky; potom na juh po pobrežie Nórska; potom západným a juhozápadným smerom pozdĺž pobrežia Nórska po východiskový bod.

— ICES štatistická podčasť IIa 1

Tá časť spadajúca pod časť IIa, ktorú ohraničuje čiara spájajúca tieto súradnice:

Zemepisná šírka	Zemepisná dĺžka
73,50 S	00,20 Z
73,50 S	07,21 V
73,45 S	07,28 V
73,14 S	07,83 V
72,76 S	08,65 V
72,49 S	09,33 V
72,31 S	09,83 V
72,18 S	10,29 V

▼B

Zemepisná šírka	Zemepisná dĺžka
71,98 S	09,94 V
71,91 S	09,70 V
71,64 S	08,75 V
71,36 S	07,93 V
71,13 S	07,42 V
70,79 S	06,73 V
70,17 S	05,64 V
69,79 S	05,01 V
69,56 S	04,74 V
69,32 S	04,32 V
69,10 S	04,00 V
68,86 S	03,73 V
68,69 S	03,57 V
68,46 S	03,40 V
68,23 S	03,27 V
67,98 S	03,19 V
67,77 S	03,16 V
67,57 S	03,15 V
67,37 S	03,18 V
67,18 S	03,24 V
67,01 S	03,31 V
66,84 S	03,42 V
66,43 S	03,27 V
66,39 S	03,18 V
66,23 S	02,79 V
65,95 S	02,24 V
65,64 S	01,79 V
65,38 S	01,44 V
65,32 S	01,26 V
65,08 S	00,72 V
64,72 S	00,04 V
64,43 S	00,49 Z
64,84 S	01,31 Z
64,92 S	01,56 Z
65,13 S	02,17 Z
65,22 S	02,54 Z
65,39 S	03,19 Z
65,47 S	03,73 Z
65,55 S	04,19 Z
65,59 S	04,56 Z
65,69 S	05,58 Z
65,96 S	05,60 Z
66,22 S	05,67 Z
66,47 S	05,78 Z
67,09 S	06,25 Z
67,61 S	06,62 Z
67,77 S	05,33 Z
67,96 S	04,19 Z

▼B

Zemepisná šírka	Zemepisná dĺžka
68,10 S	03,42 Z
68,33 S	02,39 Z
68,55 S	01,56 Z
68,86 S	00,61 Z
69,14 S	00,08 V
69,44 S	00,68 V
69,76 S	01,18 V
69,97 S	01,46 V
70,21 S	01,72 V
70,43 S	01,94 V
70,63 S	02,09 V
70,89 S	02,25 V
71,14 S	02,35 V
71,35 S	02,39 V
71,61 S	02,38 V
71,83 S	02,31 V
72,01 S	02,22 V
72,24 S	02,06 V
72,43 S	01,89 V
72,60 S	01,68 V
72,75 S	01,48 V
72,99 S	01,08 V
73,31 S	00,34 V
73,50 S	00,20 Z

— ICES štatistická podčasť IIa 2

Tá časť spadajúca pod časť IIa, ktorá nespadá pod podčasť IIa 1.

— *ICES štatistická časť IIb*

Vody ohraničené hranicou od geografického severného pólu pozdĺž poludníka na 30° 00′ východnej zemepisnej dĺžky po 73° 30′ severnej zemepisnej šírky; potom na západe po 11° 00′ západnej zemepisnej dĺžky; potom na severe po severný geografický pól.

— ICES štatistická podčasť IIb 1

Tá časť spadajúca pod časť IIb, ktorá je ohraničená týmito súradnicami:

Zemepisná šírka	Zemepisná dĺžka
73,50 S	07,21 V
73,50 S	00,20 Z
73,60 S	00,48 Z
73,94 S	01,88 Z
74,09 S	02,70 Z
74,21 S	05,00 Z
74,50 S	04,38 Z
75,00 S	04,29 Z
75,30 S	04,19 Z
76,05 S	04,30 Z
76,18 S	04,09 Z

▼B

Zemepisná šírka	Zemepisná dĺžka
76,57 S	02,52 Z
76,67 S	02,10 Z
76,56 S	01,60 Z
76,00 S	00,80 V
75,87 S	01,12 V
75,64 S	01,71 V
75,21 S	03,06 V
74,96 S	04,07 V
74,86 S	04,55 V
74,69 S	05,19 V
74,34 S	06,39 V
74,13 S	06,51 V
73,89 S	06,74 V
73,60 S	07,06 V
73,50 S	07,21 V

— ICES štatistická podčasť IIb 2

Tá časť spadajúca pod časť IIb, ktorá nespadá pod podčasť IIb 1.

ICES štatistická podoblasť III

Vody ohraničené hranicou začínajúcou sa na mieste na pobreží Nórska na 7º 00′ východnej zemepisnej dĺžky; potom na juh po 57º 30′ severnej zemepisnej šírky; potom na východ po 8º 00′ východnej zemepisnej dĺžky; potom na juh po 57º 00′ severnej zemepisnej šírky; potom na východ po pobrežie Dánska; potom pozdĺž severozápadného a východného pobrežia Jutského polostrova po Hals; potom cez východný vstup Limfjordu po Engenseklosterský bod; potom južným smerom pozdĺž pobrežia Jutského polostrova k najvýchodnejšiemu bodu Dánska a Nemecka; potom pozdĺž pobrežia Nemecka, Poľska, Ruska, Litvy, Lotyšska, Estónska, Ruska, Fínska, Švédska a Nórska po východiskový bod.

— *ICES štatistická časť IIIa*

Vody ohraničené hranicou začínajúcou na mieste na pobreží Nórska na 7º 00′ východnej zemepisnej dĺžky; potom na juh po 57º 30′ severnej zemepisnej šírky; potom na východ po 8º 00′ východnej zemepisnej dĺžky; potom na juh po 57º 00′ severnej zemepisnej šírky; potom na východ po pobrežie Dánska; potom pozdĺž severozápadného a východného pobrežia Jutského polostrova po Hals; potom cez východný vstup Limfjordu do Engenseklosterského bodu; potom južným smerom pozdĺž pobrežia Jutského polostrova po Hasenore Head; potom cez Veľký Belt po Gnibenský bod; potom pozdĺž severného pobrežia Zélandu po Gilbjerg Head; potom cez severné prístupy Øresundu po Kullen na pobreží Švédska; potom východným a severným smerom pozdĺž západného pobrežia Švédska a južným pobrežím Nórska po východiskový bod.

— *ICES štatistická časť IIIb a c*

Vody ohraničené hranicou od Hasenoere Head na východnom pobreží Jutského polostrova po Gibenský bod na západnom pobreží Zélandu po Gilbjerg Head; potom cez severné prístupy Øresundu po Kullen na pobreží Švédska; potom južným smerom pozdĺž pobrežia Švédska po Falsterbo Light; potom cez južný vstup Øresundu po Stevns Light; potom pozdĺž juhovýchodného pobrežia Zélandu; potom cez východný vstup Storstrøm Soundu; potom pozdĺž východného pobrežia ostrova Falster po Gedser; potom do Darsser Ort na pobreží Nemecka; potom juhozápadným smerom pozdĺž pobrežia Nemecka a východným pobrežím Jutského polostrova po východiskový bod.

▼B

— ICES štatistická podčasť 22 (BAL 22)

Vody ohraničené hranicou od Hasenoere Head (56º 09′ severnej zemepisnej šírky, 10º 44′ východnej zemepisnej dĺžky) na východnom pobreží Jutského polostrova po Gnibenský bod (56º 01′ severnej zemepisnej šírky, 11º 18′ východnej zemepisnej dĺžky) na západnom pobreží Zélandu; potom pozdĺž západného a južného pobrežia Zélandu po bod na 12º 00′ východnej zemepisnej dĺžky; potom na juh po ostrov Falster; potom pozdĺž východného pobrežia ostrova Falster po Gedser Odd (54º 34′ severnej zemepisnej šírky, 11º 58′ východnej zemepisnej dĺžky); potom na východ po 12º 00′ východnej zemepisnej dĺžky; potom na juh po pobrežie Nemecka; potom juhozápadným smerom pozdĺž pobrežia Nemecka a východom Jutského polostrova po východiskový bod.

— ICES štatistická podčasť 23 (BAL 23)

Vody ohraničené hranicou od Gilbjerg Head (56º 08′ severnej zemepisnej šírky, 12º 18′ východnej zemepisnej dĺžky) na severnom pobreží Zélandu po Kullen (56º 18′ severnej zemepisnej šírky, 12º 28′ východnej zemepisnej dĺžky) na pobreží Švédska; potom južným smerom pozdĺž pobrežia Švédska po Falsterbo Light (55º 23′ severnej zemepisnej šírky, 12º 50′ východnej zemepisnej dĺžky), potom cez južný vstup do Soundu po Stevns Light (55º 19′ severnej zemepisnej šírky, 12º 29′ východnej zemepisnej dĺžky) na pobreží Zélandu; potom severným smerom pozdĺž východného pobrežia Zélandu po východiskový bod.

— ICES štatistická podčasť 24 (BAL 24)

Vody ohraničené hranicou od Stevns Light (55º 19′ severnej zemepisnej šírky, 12º 29′ východnej zemepisnej dĺžky) na východnom pobreží Zélandu cez južný vstup do Soundu po Falsterbo Light (55º 23′ severnej zemepisnej šírky, 12º 50′ východnej zemepisnej dĺžky) na pobreží Švédska; potom pozdĺž južného pobrežia Švédska po Sandhammaren Light (55º 24′ severnej zemepisnej šírky, 14º 12′ východnej zemepisnej dĺžky); potom do Hammerodde Light (55º 18′ severnej zemepisnej šírky, 14º 47′ východnej zemepisnej dĺžky) na severnom pobreží Bornholmu; potom pozdĺž západného a južného pobrežia Bornholmu po hranicu 15º 00′ východnej zemepisnej dĺžky; potom na juh k pobrežiu Poľska; potom západným smerom pozdĺž pobrežia Poľska a Nemecka po miesto na 12º 00′ východnej zemepisnej dĺžky; potom na sever po miesto na 54º 34 severnej zemepisnej šírky, 12º 00′ východnej zemepisnej dĺžky; potom na západ po Gedser Odde (54º 34′ severnej zemepisnej šírky, 11º 58′ východnej zemepisnej dĺžky); potom pozdĺž východného a severného pobrežia ostrova Falster po miesto na 12º 00′ východnej zemepisnej dĺžky; na sever k južnému pobrežiu Zélandu; potom západným a severným smerom pozdĺž západného pobrežia Zélandu po východiskový bod.

— ICES štatistická podčasť 25 (BAL 25)

Vody ohraničené hranicou začínajúcou sa na mieste na východnom pobreží Švédska na 56º 30′ severnej zemepisnej šírky; potom na východ na západné pobrežie ostrova Oeland; potom, po prechode južnou časťou ostrova Oeland, na miesto na východnom pobreží na 56º 30′ severnej zemepisnej šírky, potom na východ na 18º 00′ východnej zemepisnej dĺžky; potom na juh na pobrežie Poľska; potom západným smerom pozdĺž pobrežia Poľska na miesto na 15º 00′ východnej zemepisnej dĺžky; potom na sever k ostrovu Bornholm; potom pozdĺž južného a západného pobrežia Bornholmu po Hammerodde Light (55º 18′ severnej zemepisnej šírky, 14º 47′ východnej zemepisnej dĺžky); potom do Sandhammaren Light (55º 24′ severnej zemepisnej šírky, 14º 12′ východnej zemepisnej dĺžky) na južnom pobreží Švédska; potom severným smerom pozdĺž východného pobrežia Švédska do východiskového bodu.

— ICES štatistická podčasť 26 (BAL 26)

Vody ohraničené hranicou začínajúcou v mieste na 56º 30′ severnej zemepisnej šírky, 18º 00′ východnej zemepisnej dĺžky; potom na východ k západnému pobrežiu Lotyšska; potom južným smerom pozdĺž pobrežia Lotyšska, Litvy, Ruska a Poľska do miesta na poľskom pobreží na 18º 00′ východnej zemepisnej dĺžky; potom na sever do východiskového bodu.

▼B

— ICES štatistická podčasť 27 (BAL 27)

Vody ohraničené hranicou začínajúcou na východnom pobreží pevniny Švédska na 59º 41′ severnej zemepisnej šírky, 19º 00′ východnej zemepisnej dĺžky; potom na juh k severnému pobrežiu ostrova Gotland; potom južným smerom pozdĺž západného pobrežia Gotlandu po miesto na 57º 00′ severnej zemepisnej šírky; potom na západ po 18º 00′ východnej zemepisnej dĺžky; potom na juh po 56º 30′ severnej zemepisnej šírky; potom na západ po východné pobrežie ostrova Oeland; potom, po prechode južnou časťou ostrova Oeland, do miesta na jeho západnom pobreží na 56º 30′ severnej zemepisnej šírky; potom na západ k pobrežiu Švédska; potom severným smerom pozdĺž východného pobrežia Švédska do východiskového bodu.

— ICES štatistická podčasť 28 (BAL 28)

Vody ohraničené hranicou začínajúcou na 58º 30′ severnej zemepisnej šírky, 19º 00′ východnej zemepisnej dĺžky; potom na východ k západnému pobrežiu ostrova Saaremaa; potom, po prechode severnou časťou ostrova Saaremaa k miestu na jeho východnom pobreží na 58º 30′ severnej zemepisnej šírky; potom na východ k pobrežiu Estónska; potom južným smerom pozdĺž západného pobrežia Estónska a Lotyšska k miestu na 56º 30′ severnej zemepisnej šírky, potom na západ po 18º 00′ východnej zemepisnej dĺžky; potom na sever po 57º 00′ severnej zemepisnej šírky; potom na východ k západnému pobrežiu ostrova Gotland; potom severným smerom k miestu na severnom pobreží Gotlandu na 19º 00′ východnej zemepisnej dĺžky; potom na sever do východiskového bodu.

— ICES štatistická podčasť 28-1 (BAL 28.1)

Vody ohraničené na západe hranicou prechádzajúcou od majáku Ovisi (57º 34.1234′S, 21º 42.9574′ V) po západnom pobreží Lotyšska k Southern Rock na myse Loode (57º 57.4760′ S, 21º 58.2789′ V) po ostrove Saaremaa, potom južným smerom k najjužnejšiemu bodu polostrova Sõrve a potom severovýchodným smerom pozdĺž východného pobrežia ostrova Saaremaa a na severe ohraničená hranicou prechádzajúcou z 58º 30.0′ S, 23º 13.2′ V do 58º 30′ S, 23º 41.1′ V.

— ICES štatistická podčasť 28-2 (BAL 28.2)

Tá časť spadajúca pod podčasť 28, ktoré nie sú zahrnuté do podčasti 28-1.

— ICES štatistická podčasť 29 (BAL 29)

Vody ohraničené hranicou začínajúcou na mieste na východnom pobreží pevninského Švédska na 60º 30′ severnej zemepisnej šírky, potom pokračujúcou na východ po pevninskom pobreží Fínska; potom južným smerom pozdĺž západného a južného pobrežia Fínska do miesta na južnom pevninskom pobreží na 23º 00′ východnej zemepisnej dĺžky; potom na juh po 59º 00′ severnej zemepisnej šírky; potom na východ k pevninskému pobrežiu Estónska; potom južným smerom pozdĺž západného pobrežia Estónska do miesta na 58º 30′ severnej zemepisnej šírky; potom na západ po východné pobrežie ostrova Saaremaa; potom, po prechode severnou časťou ostrova Saaremaa, do miesta na jeho západnom pobreží na 58º 30′ severnej zemepisnej šírky; potom na západ po 19º 00′ východnej zemepisnej dĺžky; potom na sever do bodu na východnom pevninskom pobreží Švédska na 59º 41′ severnej zemepisnej šírky; potom severným smerom pozdĺž východného pobrežia Švédska do východiskového bodu

— ICES štatistická podčasť 30 (BAL 30)

Vody ohraničené hranicou začínajúcou v mieste na východnom pobreží Švédska na 63º 30′ severnej zemepisnej šírky, potom na východ po pevninskom pobreží Fínska; potom južným smerom pozdĺž pobrežia Fínska na miesto na 60º 30′ severnej zemepisnej šírky; potom na západ po pevninskom pobreží Švédska; potom severným smerom pozdĺž východného pobrežia Švédska do východiskového bodu.

— ICES štatistická podčasť 31 (BAL 31)

Vody ohraničené hranicou začínajúcou sa na mieste na východnom pobreží Švédska na 63º 30′ severnej zemepisnej šírky; potom, po prechode severnou časťou Botnického zálivu, do miesta na západnom pevninskom pobreží Fínska na 63º 30′ severnej zemepisnej šírky; potom na západ do východiskového bodu.

▼B

— ICES štatistická podčasť 32 (BAL 32)

Vody ohraničené hranicou začínajúcou na mieste na južnom pobreží Fínska na 23° 00′ východnej zemepisnej dĺžky; potom, po prechode východnou časťou Fínskeho zálivu, na miesto na západnom pobreží Estónska na 59° 00′ severnej zemepisnej šírky; potom na západ po 23° 00′ východnej zemepisnej dĺžky; potom na sever do východiskového bodu.

ICES štatistická podoblasť IV

Vody ohraničené hranicou začínajúcou na mieste na pobreží Nórska na 62° 00′severnej zemepisnej šírky; potom na západ po 4° 00′ západnej zemepisnej dĺžky; potom na juh po pobreží Škótska; potom východným a južným smerom pozdĺž pobrežia Škótska a Anglicka na miesto na 51° 00′ severnej zemepisnej šírky; potom na východ po pobreží Francúzska; potom severovýchodným smerom pozdĺž pobrežia Francúzska, Belgicka, Holandska a Nemecka po najzápadnejší bod jeho hranice s Dánskom; potom pozdĺž západného pobrežia Jutského polostrova do Thyboroenu; potom južným a východným smerom pozdĺž južného pobrežia Limfjordu po Engenseklosterský bod; potom cez východný vstup Limfjordu po Hals; potom západným smerom pozdĺž severného pobrežia Limfjordu do najjužnejšieho bodu na Agger Tange; potom severným smerom pozdĺž západného pobrežia Jutského polostrova na miesto na 57° 00′ severnej zemepisnej šírky, potom na západ po 8° 00′ východnej zemepisnej šírky; potom na sever po 57° 30′ severnej zemepisnej šírky; potom na západ po 7° 00′ východnej zemepisnej dĺžky; potom na sever po pobreží Nórska; potom severozápadným smerom pozdĺž pobrežia Nórska do východiskového bodu.

— *ICES štatistická časť IVa*

Vody ohraničené hranicou začínajúcou na mieste na pobreží Nórska na 62° 00′ severnej zemepisnej šírky; potom na západ po 3° 00′ západnej zemepisnej dĺžky; potom na juh po pobreží Škótska; potom východným a južným smerom pozdĺž pobrežia Škótska na miesto na 57° 30′ severnej zemepisnej šírky; potom na východ po 7° 00′ východnej zemepisnej dĺžky; potom na sever po pobreží Nórska; potom severozápadným smerom pozdĺž pobrežia Nórska do východiskového bodu.

— *ICES štatistická časť IVb*

Vody ohraničené hranicou začínajúcou na mieste na západnom pobreží Dánska na 57° 00′ severnej zemepisnej šírky; potom na západ po 8° 00′ východnej zemepisnej dĺžky; potom na sever po 57° 30′ severnej zemepisnej šírky; potom západne k pobrežiu Škótska; potom južným smerom pozdĺž pobrežia Škótska a Anglicka po miesto na 53° 30′ severnej zemepisnej šírky; potom na východ po pobreží Nemecka; potom severovýchodným smerom pozdĺž pobrežia Jutského polostrova po Thyboroen; potom južným a východným smerom pozdĺž južného pobrežia Limfjordu to Egenseklosterský bod; potom cez východný vstup Limfjordu po Hals; potom západným smerom pozdĺž severného pobrežia Limfjordu po najjužnejší bod Agger Tange; potom severným smerom pozdĺž západného pobrežia Jutského polostrova do východiskového bodu.

— *ICES štatistická časť IVc*

Vody ohraničené hranicou začínajúcou na mieste na západnom pobreží Nemecka na 53° 30′ severnej zemepisnej šírky; potom na západ po pobreží Anglicka; potom južným smerom na miesto na 51° 00′ severnej zemepisnej šírky; potom na východ po pobreží Francúzska; potom severovýchodným smerom pozdĺž pobrežia Francúzska, Belgicka, Holandska a Nemecka do východiskového bodu.

ICES štatistická podoblasť V

Vody ohraničené hranicou začínajúcou na mieste na 68° 00′ severnej zemepisnej šírky, 11° 00′ západnej zemepisnej dĺžky; potom na západ po 27° 00′ západnej zemepisnej dĺžky; potom na juh po 62° 00′ severnej zemepisnej šírky; potom na východ po 15° 00′ západnej zemepisnej dĺžky; potom na juh po 60° 00′ severnej zemepisnej šírky; potom na východ po 5° 00′ západnej zemepisnej dĺžky; potom na sever po 60° 30′ severnej zemepisnej šírky; potom na východ po 4° 00′ západnej zemepisnej dĺžky; potom na sever po 63° 00′ severnej zemepisnej šírky; potom na západ po 11° 00′ západnej zemepisnej dĺžky; potom na sever po východiskový bod.

▼B

— *ICES štatistická časť Va*

Vody ohraničené hranicou začínajúcou na mieste na 68° 00′ severnej zemepisnej šírky, 11° 00′ západnej zemepisnej dĺžky; potom na západ po 27° 00′ západnej zemepisnej dĺžky; potom na juh po 62° 00′ severnej zemepisnej šírky; potom na východ po 15° 00′ západnej zemepisnej dĺžky; potom na sever po 63° 00′ severnej zemepisnej šírky; potom na východ po 11° 00′ západnej zemepisnej dĺžky; potom na sever po východiskový bod.

— ICES štatistická podčasť Va 1

Oblasť vnútri obdĺžnika vymedzeného týmito súradnicami:

Zemepisná šírka	Zemepisná dĺžka
63,00 S	24,00 Z
62,00 S	24,00 Z
62,00 S	27,00 Z
63,00 S	27,00 Z
63,00 S	24,00 Z

— ICES štatistická podčasť Va 2

Tá časť spadajúca pod časť Va nezahrnutá do podčasti Va 1.

— *ICES štatistická časť Vb*

Vody ohraničené hranicou začínajúcou na mieste na 63° 00′ severnej zemepisnej šírky, 4° 00′ západnej zemepisnej dĺžky; potom na západ po 15° 00′ západnej zemepisnej dĺžky; potom na juh po 60° 00′ severnej zemepisnej šírky; potom na východ po 5° 00′ západnej zemepisnej dĺžky; potom na sever po 60° 00′ severnej zemepisnej šírky; potom na východ po 4° 00′ západnej zemepisnej dĺžky; potom na sever po východiskový bod.

— ICES štatistická podčasť Vb 1

Vody ohraničené hranicou začínajúcou na mieste na 63° 00′ severnej zemepisnej šírky, 4° 00′ západnej zemepisnej dĺžky; potom na západ po 15° 00′ západnej zemepisnej dĺžky; potom na juh po 60° 00′ severnej zemepisnej šírky; potom na východ po 10° 00′ západnej zemepisnej dĺžky; potom na sever po 61° 30′ severnej zemepisnej šírky; potom na východ po 8° 00′ západnej zemepisnej dĺžky; potom pozdĺž loxodrómy na miesto na 61° 15′ severnej zemepisnej šírky, 7° 30′ západnej zemepisnej dĺžky; potom na juh po 60° 30′ severnej zemepisnej šírky; potom na západ po 8° 00′ západnej zemepisnej dĺžky; potom na juh po 60° 00′ severnej zemepisnej šírky; potom na východ po 5° 00′ západnej zemepisnej dĺžky; potom na sever po 60° 30′ severnej zemepisnej šírky; potom na východ po 4° 00′ západnej zemepisnej dĺžky; potom na sever po východiskový bod.

— ICES štatistická podčasť Vb 1a

Tá časť spadajúca pod podčasť Vb 1 ohraničená hranicou spájajúcou tieto súradnice:

Zemepisná šírka	Zemepisná dĺžka
60,49 S	15,00 Z
60,71 S	13,99 Z
60,15 S	13,29 Z
60,00 S	13,50 Z
60,00 S	15,00 Z
60,49 S	15,00 Z

— ICES štatistická podčasť Vb 1b

Tá časť spadajúca pod podčasť Vb 1, ktorá nie je zahrnutá do podčasti Vb 1a.

▼B

— ICES štatistická podčasť Vb 2

Vody ohraničené hranicou začínajúcou na mieste na 60° 00′ severnej zemepisnej šírky, 10° 00′ západnej zemepisnej dĺžky; potom na sever po 61° 30′ severnej zemepisnej šírky; potom na východ po 8° 00′ západnej zemepisnej dĺžky; potom pozdĺž loxodrómy na miesto na 61° 15′ severnej zemepisnej šírky, 7° 30′ západnej zemepisnej dĺžky; potom na juh po 60° 30′ severnej zemepisnej šírky; potom na západ po 8° 00′ západnej zemepisnej dĺžky; potom na juh po 60° 00′ severnej zemepisnej šírky; potom na západ po východiskový bod.

ICES štatistická podoblasť VI

Vody ohraničené hranicou začínajúcou na mieste na severnom pobreží Škótska na 4° 00′ západnej zemepisnej dĺžky; potom na sever po 60° 30′ severnej zemepisnej šírky; potom na západ po 5° 00′ západnej zemepisnej dĺžky; potom na juh po 60° 00′ severnej zemepisnej šírky, potom na západ po 18° 00′ západnej zemepisnej dĺžky; potom na juh po 54° 30′ severnej zemepisnej šírky; potom na východ po pobreží Írska; potom severným a východným smerom pozdĺž pobrežia Írska a Severného Írska na miesto na východnom pobreží Severného Írska na 55° 00′ severnej zemepisnej šírky; potom na východ po pobreží Škótska; potom severným smerom pozdĺž západného pobrežia Škótska do východiskového bodu.

— *ICES štatistická časť VIa*

Vody ohraničené hranicou začínajúcou na mieste na severnom pobreží Škótska na 4° 00′ západnej zemepisnej dĺžky; potom na sever po 60° 30′ severnej zemepisnej šírky; potom na západ po 5° 00′ západnej zemepisnej dĺžky; potom na juh po 60° 00′ severnej zemepisnej šírky, potom na západ po 12° 00′ západnej zemepisnej dĺžky; potom na juh po 54° 30′ severnej zemepisnej šírky; potom na východ po pobreží Írska; potom severným a východným smerom pozdĺž pobrežia Írska a Severného Írska na miesto na východnom pobreží Severného Írska na 55° 00′ severnej zemepisnej šírky; potom na východ po pobreží Škótska; potom severným smerom pozdĺž západného pobrežia Škótska do východiskového bodu.

— *ICES štatistická časť VIb*

Vody ohraničené hranicou začínajúcou na mieste 60° 00′ severnej zemepisnej šírky, 12° 00′ západnej zemepisnej dĺžky; potom na západ po 18° 00′ západnej zemepisnej dĺžky; potom na juh po 54° 30′ severnej zemepisnej šírky; potom na východ po 12° 00′ západnej zemepisnej dĺžky; potom na sever do východiskového bodu.

— ICES štatistická podčasť VIb 1

Tá časť spadajúca pod časť VIb, ktorá je ohraničená hranicou spájajúcou tieto súradnice:

Zemepisná šírka	Zemepisná dĺžka
54,50 S	18,00 Z
60,00 S	18,00 Z
60,00 S	13,50 Z
60,15 S	13,29 Z
59,65 S	13,99 Z
59,01 S	14,57 Z
58,51 S	14,79 Z
57,87 S	14,88 Z
57,01 S	14,63 Z
56,57 S	14,34 Z
56,50 S	14,44 Z
56,44 S	14,54 Z
56,37 S	14,62 Z
56,31 S	14,72 Z
56,24 S	14,80 Z

▼B

Zemepisná šírka	Zemepisná dĺžka
56,17 S	14,89 Z
56,09 S	14,97 Z
56,02 S	15,04 Z
55,95 S	15,11 Z
55,88 S	15,19 Z
55,80 S	15,27 Z
55,73 S	15,34 Z
55,65 S	15,41 Z
55,57 S	15,47 Z
55,50 S	15,54 Z
55,42 S	15,60 Z
55,34 S	15,65 Z
55,26 S	15,70 Z
55,18 S	15,75 Z
55,09 S	15,79 Z
55,01 S	15,83 Z
54,93 S	15,87 Z
54,84 S	15,90 Z
54,76 S	15,92 Z
54,68 S	15,95 Z
54,59 S	15,97 Z
54,51 S	15,99 Z
54,50 S	15,99 Z
54,50 S	18,00 Z

— ICES štatistická podčasť VIb 2

Tá časť spadajúca pod časť VIb nezahrnutá do podčasti VIb 1.

ICES štatistická podoblasť VII

Vody ohraničené hranicou začínajúcou na mieste na západnom pobreží Írska na 54° 30′ severnej zemepisnej šírky; potom na západ po 18° 00′ západnej zemepisnej dĺžky; potom na juh po 48° 00′ severnej zemepisnej šírky; potom na východ po pobrežie Francúzska; potom severným a severovýchodným smerom pozdĺž pobrežia Francúzska na miesto na 51° 00′ severnej zemepisnej šírky; potom na západ po juhovýchodné pobrežie Anglicka; potom západným a severným smerom pozdĺž pobrežia Anglicka, Walesu a Škótska na miesto na západnom pobreží Škótska na 55° 00′ severnej zemepisnej šírky; potom na západ po pobrežie Severného Írska; potom severným a západným smerom pozdĺž pobrežia Severného Írska a Írska do východiskového bodu.

— *ICES štatistická časť VIIa*

Vody ohraničené hranicou začínajúcou na mieste na západnom pobreží Škótska po 55° 00′ severnej zemepisnej šírky; potom na západ po pobrežie Severného Írska; potom južným smerom pozdĺž pobrežia Severného Írska a Írska po miesto na juhovýchodnom pobreží Írska na 52° 00′ severnej zemepisnej šírky; potom na východ po pobrežie Walesu; potom severovýchodným a severným smerom pozdĺž pobrežia Walesu, Anglicka a Škótska do východiskového bodu.

— *ICES štatistická časť VIIb*

Vody ohraničené hranicou začínajúcou na mieste na západnom pobreží Írska na 54° 30′ severnej zemepisnej šírky; potom na západ po 12° 00′ západnej zemepisnej dĺžky; potom na juh po 52° 30′ severnej zemepisnej šírky; potom na východ po pobrežie Írska; potom severným smerom pozdĺž západného pobrežia Írska do východiskového bodu.

— *ICES štatistická časť VIIc*

Vody ohraničené hranicou začínajúcou na mieste na 54° 30′ severnej zemepisnej šírky, 12° 00′ západnej zemepisnej dĺžky; potom na západ po 18° 00′ západnej zemepisnej dĺžky; potom na juh po 52° 30′ severnej zemepisnej šírky; potom na východ po 12° 00′ západnej zemepisnej dĺžky; potom na sever po východiskový bod.

▼B

— ICES štatistická podčasť VIIc 1

Tá časť spadajúca pod časť VIIc ktorá je ohraničená týmito súradnicami:

Zemepisná šírka	Zemepisná dĺžka
54,50 S	15,99 Z
54,42 S	15,99 Z
54,34 S	16,00 Z
54,25 S	16,01 Z
54,17 S	16,01 Z
54,08 S	16,01 Z
53,99 S	16,00 Z
53,91 S	15,99 Z
53,82 S	15,97 Z
53,74 S	15,96 Z
53,66 S	15,94 Z
53,57 S	15,91 Z
53,49 S	15,90 Z
53,42 S	15,89 Z
53,34 S	15,88 Z
53,26 S	15,86 Z
53,18 S	15,84 Z
53,10 S	15,88 Z
53,02 S	15,92 Z
52,94 S	15,95 Z
52,86 S	15,98 Z
52,77 S	16,00 Z
52,69 S	16,02 Z
52,61 S	16,04 Z
52,52 S	16,06 Z
52,50 S	16,06 Z
52,50 S	18,00 Z
54,50 S	18,00 Z
54,50 S	15,99 Z

— ICES štatistická podčasť VIIc 2

Tá časť spadajúca pod časť VIIc, ktorá nie je zahrnutá do podčasti VIIc 1.

— *ICES štatistická časť VIId*

Vody ohraničené hranicou začínajúcou na mieste na západnom pobreží Francúzska na 51º 00′ severnej zemepisnej šírky; potom na západ po pobrežie Anglicka; potom západným smerom pozdĺž južného pobrežia Anglicka po 2º 00′ západnej zemepisnej dĺžky; potom na juh po pobrežie Francúzska na Cap de la Hague; potom severovýchodným smerom pozdĺž pobrežia Francúzska do východiskového bodu.

— *ICES štatistická časť VIIe*

Vody ohraničené hranicou začínajúcou na mieste na južnom pobreží Anglicka na 2º 00′ západnej zemepisnej dĺžky; potom južným a západným smerom pozdĺž pobrežia Anglicka do bodu na juhozápadnom pobreží na 50º 00′ severnej zemepisnej šírky; potom na západ po 7º 00′ západnej zemepisnej dĺžky; potom na juh po 49º 30′ severnej zemepisnej šírky; potom na východ po 5º 00′ západnej zemepisnej dĺžky; potom na juh po 48º 00′ severnej zemepisnej šírky; potom na východ po pobrežie Francúzska; potom severným a severovýchodným smerom pozdĺž pobrežia Francúzska do Cap de la Hague; potom na sever do východiskového bodu.

▼B

— *ICES štatistická časť VIIf*

Vody ohraničené hranicou začínajúcou na mieste na južnom pobreží Walesu na 5º 00′ západnej zemepisnej dĺžky; potom na juh po 51º 00′ severnej zemepisnej šírky; potom na západ po 6º 00′ západnej zemepisnej dĺžky; potom na juh po 50º 30′ severnej zemepisnej šírky; potom na západ po 7º 00′ západnej zemepisnej dĺžky; potom na juh po 50º 00′ severnej zemepisnej šírky; potom na východ po pobreží Anglicka; potom pozdĺž juhozápadného pobrežia Anglicka a južného pobrežia Walesu do východiskového bodu.

— *ICES štatistická časť VIIg*

Vody ohraničené hranicou začínajúcou na mieste na západnom pobreží Walesu na 52º 00′ severnej zemepisnej šírky; potom na západ po juhovýchodné pobrežie Írska; potom juhozápadným smerom pozdĺž pobrežia Írska na miesto na 9º 00′ západnej zemepisnej dĺžky; potom na juh po 50º 00′ severnej zemepisnej šírky; potom na východ po 7º 00′ západnej zemepisnej dĺžky; potom na sever po 50º 30′ severnej zemepisnej šírky; potom na východ po 6º 00′ západnej zemepisnej dĺžky; potom na sever po 51º 00′ severnej zemepisnej šírky; potom na východ po 5º 00′ západnej zemepisnej dĺžky; potom na sever po južné pobrežie Walesu; potom severozápadným smerom pozdĺž pobrežia Walesu do východiskového bodu.

— *ICES štatistická časť VIIh*

Vody ohraničené hranicou začínajúcou na mieste na 50º 00′ severnej zemepisnej šírky, 7º 00′ západnej zemepisnej dĺžky; potom na západ po 9º 00′ západnej zemepisnej dĺžky; potom na juh po 48º 00′ severnej zemepisnej šírky; potom na východ po 5º 00′ západnej zemepisnej dĺžky; potom na sever po 49º 30′ severnej zemepisnej šírky; potom na západ po 7º 00′ západnej zemepisnej dĺžky; potom na sever do východiskového bodu.

— *ICES štatistická časť VIIj*

Vody ohraničené hranicou začínajúcou na mieste na západnom pobreží Írska na 52º 30′ severnej zemepisnej šírky; potom na západ po 12º 00′ západnej zemepisnej dĺžky; potom na juh po 48º 00′ severnej zemepisnej šírky; potom na východ po 9º 00′ západnej zemepisnej dĺžky; potom na sever po južné pobrežie Írska; potom severným smerom pozdĺž pobrežia Írska do východiskového bodu.

— ICES štatistická podčasť VIIj 1

Tá časť spadajúca pod časť VIIj, ktorá je ohraničená hranicou spájajúcou tieto súradnice:

Zemepisná šírka	Zemepisná dĺžka
48,43 S	12,00 Z
48,42 S	11,99 Z
48,39 S	11,87 Z
48,36 S	11,75 Z
48,33 S	11,64 Z
48,30 S	11,52 Z
48,27 S	11,39 Z
48,25 S	11,27 Z
48,23 S	11,14 Z
48,21 S	11,02 Z
48,19 S	10,89 Z
48,17 S	10,77 Z
48,03 S	10,68 Z
48,00 S	10,64 Z
48,00 S	12,00 Z
48,43 S	12,00 Z

▼B

— ICES štatistická podčasť VIIj 2

Tá časť spadajúca pod časť VIIj, ktorá nepatrí do podčasti VIIj 1.

— *ICES štatistická časť VIIk*

Vody ohraničené hranicou začínajúcou na mieste na 52° 30′ severnej zemepisnej šírky, 12° 00′ západnej zemepisnej dĺžky; potom na západ po 18° 00′ západnej zemepisnej dĺžky; potom na juh po 48° 00′ severnej zemepisnej šírky; potom na východ po 12° 00′ západnej zemepisnej dĺžky; potom na sever do východiskového bodu.

— ICES štatistická podčasť VIIk 1

Tá časť spadajúca pod časť VIIk vymedzená hranicami spájajúcimi tieto súradnice:

Zemepisná šírka	Zemepisná dĺžka
48,00 S	18,00 Z
52,50 S	18,00 Z
52,50 S	16,06 Z
52,44 S	16,07 Z
52,36 S	16,08 Z
52,27 S	16,09 Z
52,19 S	16,09 Z
52,11 S	16,09 Z
52,02 S	16,08 Z
51,94 S	16,07 Z
51,85 S	16,07 Z
51,77 S	16,05 Z
51,68 S	16,04 Z
51,60 S	16,02 Z
51,52 S	15,99 Z
51,43 S	15,96 Z
51,34 S	15,93 Z
51,27 S	15,90 Z
51,18 S	15,86 Z
51,10 S	15,82 Z
51,02 S	15,77 Z
50,94 S	15,73 Z
50,86 S	15,68 Z
50,78 S	15,63 Z
50,70 S	15,57 Z
50,62 S	15,52 Z
50,54 S	15,47 Z
50,47 S	15,42 Z
50,39 S	15,36 Z
50,32 S	15,30 Z
50,24 S	15,24 Z
50,17 S	15,17 Z
50,10 S	15,11 Z
50,03 S	15,04 Z

▼B

Zemepisná šírka	Zemepisná dĺžka
49,96 S	14,97 Z
49,89 S	14,89 Z
49,82 S	14,82 Z
49,75 S	14,74 Z
49,69 S	14,65 Z
49,62 S	14,57 Z
49,56 S	14,48 Z
49,50 S	14,39 Z
49,44 S	14,30 Z
49,38 S	14,22 Z
49,32 S	14,13 Z
49,27 S	14,04 Z
49,21 S	13,95 Z
49,15 S	13,86 Z
49,10 S	13,77 Z
49,05 S	13,67 Z
49,00 S	13,57 Z
48,95 S	13,47 Z
48,90 S	13,37 Z
48,86 S	13,27 Z
48,81 S	13,17 Z
48,77 S	13,07 Z
48,73 S	12,96 Z
48,69 S	12,85 Z
48,65 S	12,74 Z
48,62 S	12,64 Z
48,58 S	12,54 Z
48,55 S	12,43 Z
48,52 S	12,32 Z
48,49 S	12,22 Z
48,46 S	12,11 Z
48,43 S	12,00 Z
48,00 S	18,00 Z

— ICES štatistická podčasť VIIk 2

Tá časť spadajúca pod časť VIIk, ktorá nie je zahrnutá do podčasti VIIk 1.

ICES štatistická podoblasť VIII

Vody ohraničené hranicou začínajúcou na mieste na západnom pobreží Francúzska na 48º 00′ severnej zemepisnej šírky; potom na západ po 18º 00′ západnej zemepisnej dĺžky; potom na juh po 43º 00′ severnej zemepisnej šírky; potom na východ po západné pobrežie Španielska; potom severným smerom pozdĺž pobreží Španielska a Francúzska do východiskového bodu.

— *ICES štatistická časť VIIIa*

Vody ohraničené hranicou začínajúcou na mieste na západnom pobreží Francúzska na 48º 00′ severnej zemepisnej šírky; potom na západ po 8º 00′ západnej zemepisnej dĺžky; potom na juh po 47º 30′ severnej zemepisnej šírky; potom na východ po 6º 00′ západnej zemepisnej dĺžky; potom na juh po 47º 00′ severnej zemepisnej šírky; potom na východ po 5º 00′ západnej zemepisnej dĺžky; potom na juh po 46º 00′ severnej zemepisnej šírky; potom na východ po pobrežie Francúzska; potom severozápadným smerom pozdĺž pobrežia Francúzska do východiskového bodu

▼B

— *ICES štatistická časť VIIIb*

Vody ohraničené hranicou začínajúcou na mieste na západnom pobreží Francúzska na 46º 00′ severnej zemepisnej šírky; potom na západ 4º 00′ západnej zemepisnej dĺžky; potom na juh po 45º 30′ severnej zemepisnej šírky; potom na východ po 3º 00′ západnej zemepisnej dĺžky; potom na juh po 44º 30′ severnej zemepisnej šírky; potom na východ po 2º 00′ západnej zemepisnej dĺžky; potom na juh po severné pobrežie Španielska; potom pozdĺž severného pobrežia Španielska a západného pobrežia Francúzska do východiskového bodu.

— *ICES štatistická časť VIIIc*

Vody ohraničené hranicou začínajúcou na mieste na severnom pobreží Španielska na 2º 00′ západnej zemepisnej dĺžky; potom na sever po 44º 30′ severnej zemepisnej šírky; potom na západ po 11º 00′ západnej zemepisnej dĺžky; potom na juh po 43º 00′ severnej zemepisnej šírky; potom na východ po západné pobrežie Španielska; potom severným a východným smerom pozdĺž pobrežia Španielska do východiskového bodu.

— *ICES štatistická časť VIIId*

Vody ohraničené hranicou začínajúcou na mieste na 48º 00′ severnej zemepisnej šírky, 8º 00′ západnej zemepisnej dĺžky; potom na západ po 11º 00′ západnej zemepisnej dĺžky; potom na juh po 44º 30′ severnej zemepisnej šírky; potom na východ po 3º 00′ západnej zemepisnej dĺžky; potom na sever po 45º 30′ severnej zemepisnej šírky; potom na západ po 4º 00′ západnej zemepisnej dĺžky; potom na sever po 46º 00′ severnej zemepisnej šírky; potom na západ po 5º 00′ západnej zemepisnej dĺžky; potom na sever po 47º 00′ severnej zemepisnej šírky; potom na západ po 6º 00′ západnej zemepisnej dĺžky; potom na sever po 47º 30′ severnej zemepisnej šírky, potom na západ po 8º 00′ západnej zemepisnej dĺžky; potom na sever do východiskového bodu.

— ICES štatistická podčasť VIIId 1

Tá časť spadajúca pod časť VIIId, ktorá je ohraničená hranicou spájajúcou tieto súradnice:

Zemepisná šírka	Zemepisná dĺžka
48,00 S	11,00 Z
48,00 S	10,64 Z
47,77 S	10,37 Z
47,45 S	09,89 Z
46,88 S	09,62 Z
46,34 S	10,95 Z
46,32 S	11,00 Z
48,00 S	11,00 Z

— ICES štatistická podčasť VIIId 2

Tá časť spadajúca pod časť VIIId nezahrnutá do podčasti VIIId 1.

— *ICES štatistická časť VIIIe*

Vody ohraničené hranicou začínajúcou na mieste na 48º 00′ severnej zemepisnej šírky, 11º 00′ západnej zemepisnej dĺžky; potom na západ po 18º 00′ západnej zemepisnej dĺžky; potom na juh po 43º 00′ severnej zemepisnej šírky; potom na východ po 11º 00′ západnej zemepisnej dĺžky; potom na sever do východiskového bodu.

— ICES štatistická podčasť VIIIe 1

Tá časť spadajúca pod časť VIIIe ohraničená hranicou spájajúcou tieto súradnice:

Zemepisná šírka	Zemepisná dĺžka
43,00 S	18,00 Z
48,00 S	18,00 Z
48,00 S	11,00 Z

▼B

Zemepisná šírka	Zemepisná dĺžka
46,32 S	11,00 Z
44,72 S	13,31 Z
44,07 S	13,49 Z
43,00 S	13,80 Z

— ICES štatistická podčasť VIIIe 2

Tá časť spadajúca pod časť VIIIe nezahrnutá do podčasti VIIIe 1.

ICES štatistická podoblasť IX

Vody ohraničené hranicou začínajúcou na mieste na severozápadnom pobreží Španielska na 43º 00′ severnej zemepisnej šírky; potom na západ po 18º 00′ západnej zemepisnej dĺžky; potom na juh po 36º 00′ severnej zemepisnej šírky; potom na východ po miesto na južnom pobreží Španielska (Punta Marroquiská úžina) na 5º 36′ západnej zemepisnej dĺžky; potom severozápadným smerom pozdĺž juhozápadného pobrežia Španielska, pobrežia Portugalska a severozápadného pobrežia Španielska do východiskového bodu.

— *ICES štatistická časť IXa*

Vody ohraničené hranicou začínajúcou na mieste na severozápadnom pobreží Španielska na 43º 00′ severnej zemepisnej šírky; potom na západ po 11º 00′ západnej zemepisnej dĺžky; potom na juh po 36º 00′ severnej zemepisnej šírky; potom na východ po miesto na južnom pobreží Španielska (Punta Marroquiská úžina) na 5º 36′ západnej zemepisnej dĺžky; potom severozápadným smerom pozdĺž juhozápadného pobrežia Španielska, pobrežia Portugalska a severozápadného pobrežia Španielska do východiskového bodu.

— *ICES štatistická časť IXb*

Vody ohraničené hranicou začínajúcou na mieste na 43º 00′ severnej zemepisnej šírky, 11º 00′ západnej zemepisnej dĺžky; potom na západ po 18º 00′ západnej zemepisnej dĺžky; potom na juh po 36º 00′ severnej zemepisnej šírky; potom na východ po 11º 00′ západnej zemepisnej dĺžky; potom na sever do východiskového bodu.

— ICES štatistická podčasť IXb 1

Tá časť spadajúca pod časť IXb ohraničená čiarami spájajúcimi tieto body:

Zemepisná šírka	Zemepisná dĺžka
43,00 S	18,00 Z
43,00 S	13,80 Z
42,88 S	13,84 Z
42,04 S	13,64 Z
41,38 S	13,27 Z
41,13 S	13,27 Z
40,06 S	13,49 Z
38,75 S	13,78 Z
38,17 S	13,69 Z
36,03 S	12,73 Z
36,04 S	15,30 Z
36,02 S	17,90 Z
36,00 S	18,00 Z
43,00 S	18,00 Z

▼B

— ICES štatistická podčasť IXb 2

Tá časť spadajúca pod časť IXb nezahrnutá do podčasti IXb 1.

ICES štatistická podoblasť X

Vody ohraničené hranicou začínajúcou v bode na 48° 00′ severnej zemepisnej šírky, 18° 00′ západnej zemepisnej dĺžky; potom na západ po 42° 00′ západnej zemepisnej dĺžky; potom na juh po 36° 00′ severnej zemepisnej šírky; potom na východ po 18° 00′ západnej zemepisnej dĺžky; potom na sever do východiskového bodu.

— *ICES štatistická časť Xa*

Tá časť podoblasti X, ktorá leží južne od 43° severnej zemepisnej šírky.

— ICES štatistická podčasť Xa 1

Tá časť spadajúca pod časť Xa ohraničená čiarou spájajúcou tieto súradnice:

Zemepisná šírka	Zemepisná dĺžka
36,00 S	18,00 Z
36,00 S	22,25 Z
37,58 S	20,62 Z
39,16 S	21,32 Z
40,97 S	23,91 Z
41,35 S	24,65 Z
41,91 S	25,79 Z
42,34 S	28,45 Z
42,05 S	29,95 Z
41,02 S	35,11 Z
40,04 S	35,26 Z
38,74 S	35,48 Z
36,03 S	31,76 Z
36,00 S	32,03 Z
36,00 S	42,00 Z
43,00 S	42,00 Z
43,00 S	18,00 Z
36,00 S	18,00 Z

— ICES štatistická podčasť Xa 2

Tá časť spadajúca pod časť Xa nezahrnutá do podčasti Xa 1.

— *ICES štatistická časť Xb*

Tá časť podoblasti X, ktorá leží severne od 43° severnej zemepisnej šírky.

ICES štatistická podoblasť XII

Vody ohraničené hranicou začínajúcou na mieste na 62° 00′ severnej zemepisnej šírky, 15° 00′ západnej zemepisnej dĺžky; potom na západ po 27° 00′ západnej zemepisnej dĺžky; potom na juh po 59° 00′ severnej zemepisnej šírky; potom na západ po 42° 00′ západnej zemepisnej dĺžky; potom na juh po 48° 00′ severnej zemepisnej šírky; potom na východ po 18° 00′ západnej zemepisnej dĺžky; potom na sever po 60° 00′ severnej zemepisnej šírky; potom na východ po 15° 00′ západnej zemepisnej dĺžky; potom na sever do východiskového bodu.

▼B

— *ICES štatistická časť XIIa*

Tá časť spadajúca pod podoblasť XII, ktorá je ohraničená čiarou spájajúcou tieto súradnice:

Zemepisná šírka	Zemepisná dĺžka
62,00 S	15,00 Z
62,00 S	27,00 Z
59,00 S	27,00 Z
59,00 S	42,00 Z
52,50 S	42,00 Z
52,50 S	18,00 Z
54,50 S	18,00 Z
54,50 S	24,00 Z
60,00 S	24,00 Z
60,00 S	18,00 Z
60,00 S	15,00 Z
62,00 S	15,00 Z

— ICES štatistická podčasť XIIa 1

Tá časť spadajúca pod časť XIIa, ktorá je ohraničená čiarou spájajúcou tieto súradnice:

Zemepisná šírka	Zemepisná dĺžka
52,50 S	42,00 Z
56,55 S	42,00 Z
56,64 S	41,50 Z
56,75 S	41,00 Z
56,88 S	40,50 Z
57,03 S	40,00 Z
57,20 S	39,50 Z
57,37 S	39,00 Z
57,62 S	38,50 Z
57,78 S	38,25 Z
57,97 S	38,00 Z
58,26 S	37,50 Z
58,50 S	37,20 Z
58,63 S	37,00 Z
59,00 S	36,77 Z
59,00 S	27,00 Z
60,85 S	27,00 Z
60,69 S	26,46 Z
60,45 S	25,09 Z
60,37 S	23,96 Z
60,22 S	23,27 Z
60,02 S	21,76 Z
60,00 S	20,55 Z
60,05 S	18,65 Z
60,08 S	18,00 Z
60,00 S	18,00 Z

▼B

Zemepisná šírka	Zemepisná dĺžka
60,00 S	24,00 Z
54,50 S	24,00 Z
54,50 S	18,00 Z
52,50 S	18,00 Z
52,50 S	42,00 Z

— ICES štatistická podčasť XIIa 2

Tá časť spadajúca pod časť XIIa, ktorá je ohraničená čiarou spájajúcou tieto súradnice:

Zemepisná šírka	Zemepisná dĺžka
60,00 S	20,55 Z
60,00 S	15,00 Z
60,49 S	15,00 Z
60,44 S	15,22 Z
60,11 S	17,32 Z
60,05 S	18,65 Z
60,00 S	20,55 Z

— ICES štatistická podčasť XIIa 3

Tá časť spadajúca pod časť XIIa, ktorá je ohraničená čiarou spájajúcou tieto súradnice:

Zemepisná šírka	Zemepisná dĺžka
59,00 S	42,00 Z
56,55 S	42,00 Z
56,64 S	41,50 Z
56,75 S	41,00 Z
56,88 S	40,50 Z
57,03 S	40,00 Z
57,20 S	39,50 Z
57,37 S	39,00 Z
57,62 S	38,50 Z
57,78 S	38,25 Z
57,97 S	38,00 Z
58,26 S	37,50 Z
58,63 S	37,00 Z
59,00 S	36,77 Z
59,00 S	42,00 Z

— ICES štatistická podčasť XIIa 4

Tá časť spadajúca pod časť XIIa, ktorá je ohraničená čiarou spájajúcou tieto súradnice:

Zemepisná šírka	Zemepisná dĺžka
62,00 S	27,00 Z
60,85 S	27,00 Z
60,69 S	26,46 Z

▼B

Zemepisná šírka	Zemepisná dĺžka
60,45 S	25,09 Z
60,37 S	23,96 Z
60,22 S	23,27 Z
60,02 S	21,76 Z
60,00 S	20,55 Z
60,05 S	18,65 Z
60,11 S	17,32 Z
60,44 S	15,22 Z
60,49 S	15,00 Z
62,00 S	15,00 Z
62,00 S	27,00 Z

— *ICES štatistická časť XIIb*

Tá časť spadajúca pod podoblasť XII, ktorá je ohraničená čiarou spájajúcou tieto súradnice:

Zemepisná šírka	Zemepisná dĺžka
60,00 S	18,00 Z
54,50 S	18,00 Z
54,50 S	24,00 Z
60,00 S	24,00 Z
60,00 S	18,00 Z

— *ICES štatistická časť XIIc*

Tá časť spadajúca pod podoblasť XII, ktorá je ohraničená čiarou spájajúcou tieto súradnice:

Zemepisná šírka	Zemepisná dĺžka
52,50 S	42,00 Z
48,00 S	42,00 Z
48,00 S	18,00 Z
52,50 S	18,00 Z
52,50 S	42,00 Z

ICES štatistická podoblasť XIV

Vody ohraničené hranicou od geografického severného pólu pozdĺž poludníka na 40° 00′ západnej zemepisnej dĺžky po severné pobrežie Grónska; potom východným a južným smerom pozdĺž pobrežia Grónska na miesto na 44° 00′ západnej zemepisnej dĺžky; potom na juh po 59° 00′ severnej zemepisnej šírky; potom na východ po 27° 00′ západnej zemepisnej dĺžky; potom na sever po 68° 00′ severnej zemepisnej šírky; potom na východ po 11° 00′ západnej zemepisnej dĺžky; potom na sever po geografický severný pól.

— *ICES štatistická časť XIVa*

Vody ohraničené hranicou od geografického severného pólu pozdĺž poludníka na 40° 00′ západnej zemepisnej dĺžky po severné pobrežie Grónska; potom východným a južným smerom pozdĺž pobrežia Grónska na miesto pri Cape Savary na 68° 30′ severnej zemepisnej šírky; potom na juh pozdĺž poludníka na 27° 00′ západnej zemepisnej dĺžky po 68° 00′ severnej zemepisnej šírky; potom na východ po 11° 00′ západnej zemepisnej dĺžky; potom na sever po geografický severný pól.

▼B

— *ICES štatistická časť XIVb*

Vody ohraničené hranicou začínajúcou na mieste na južnom pobreží Grónska na 44° 00′ západnej zemepisnej dĺžky; potom na juh po 59° 00′ severnej zemepisnej šírky; potom na východ po 27° 00′ západnej zemepisnej dĺžky; potom na sever po miesto pri Cape Savary na 68° 30′ severnej zemepisnej šírky; potom juhozápadným smerom pozdĺž pobrežia Grónska do východiskového bodu.

— ICES štatistická podčasť XIVb 1

Tá časť spadajúca pod časť XIVb, ktorá je ohraničená čiarou spájajúcou tieto koordináty:

Zemepisná šírka	Zemepisná dĺžka
59,00 S	27,00 Z
59,00 S	36,77 Z
59,35 S	36,50 Z
59,50 S	36,35 Z
59,75 S	36,16 Z
60,00 S	35,96 Z
60,25 S	35,76 Z
60,55 S	35,50 Z
60,75 S	35,37 Z
61,00 S	35,15 Z
61,25 S	34,97 Z
61,50 S	34,65 Z
61,60 S	34,50 Z
61,75 S	34,31 Z
61,98 S	34,00 Z
62,25 S	33,70 Z
62,45 S	33,53 Z
62,50 S	33,27 Z
62,56 S	33,00 Z
62,69 S	32,50 Z
62,75 S	32,30 Z
62,87 S	32,00 Z
63,03 S	31,50 Z
63,25 S	31,00 Z
63,31 S	30,86 Z
63,00 S	30,61 Z
62,23 S	29,87 Z
61,79 S	29,25 Z
61,44 S	28,61 Z
61,06 S	27,69 Z
60,85 S	27,00 Z
59,00 S	27,00 Z

— ICES štatistická podčasť XIVb 2

Tá časť spadajúca pod časť XIVb, ktorá nie je zahrnutá do podčasti XIVb 1.

▼B

PRÍLOHA IV

Formát na predloženie údajov o úlovku pre severovýchodný Atlantik

Magnetické nosiče

Počítačové pásky: Deväťstopové s hustotou 1 600 alebo 6 250 BPI a EBCDIC alebo ASCII kódovaním, výhodnejšie neoznačené. Ak označené, koncovka súboru by mala byť pripojená.

Diskety: MS-DOS-formátované 3,5 ″; 720 K alebo 1,4 Mbytové alebo 5,25 ″; 360 K alebo 1,2 Mbytové.

Nahraný formát

Pole číslo	Položka	Pripomienky
1 až 4	krajina (ISO 3-písmenový kód)	napr. FRA = Francúzsko
5 až 6	rok	napr. 90 = 1990
7 až 8	FAO hlavná rybolovná oblasť	27 = Severovýchodný Atlantik
9 až 15	časť	napr. IV a = ICES časť IV a
16 až 18	druh	3-číselný identifikátor
19 až 26	úlovok	metrické tony

Poznámky:

a) Všetky číselné polia by mali byť centrované vpravo s prázdnymi miestami vpredu. Všetky abecedné políčka by mali byť vľavo centrované s prázdnymi miestami vzadu.

b) Úlovok sa zapisuje v ekvivalente živej hmotnosti po vylodení zaokrúhlenom na najbližšiu metrickú tonu.

c) Množstvá (políčka 19 až 26) s menej ako polovicou jednotky by mali byť zapisované ako „– 1“.

d) Neznáme množstvá (políčka 19 až 26) by mali byť zapisované ako „– 2“.

▼B

PRÍLOHA V

FORMÁT PRE ZASIELANIE ÚDAJOV NA MAGNETICKÝCH MÉDIACH O RYBOLOVE V SEVEROVÝ CHODNOM ATLANTIKU

A. **Kódovací formát**

Údaje by mali byť zasielané ako záznamy s premenlivou dĺžkou s dvojbodkou (:) medzi poliami záznamu. Každy záznam by mal obshovať nasledovné polia:

Pole	Poznámky
štát	3-písmenkový kód (napr.: FRA = Francúzsko)
rok	napr.: 2001 alebo 01
hlavné rybolovné oblasti podľa FAO	27 = severovýchodný Atlantik
oblasť	napr.: IV a = podoblasť 4a podľa ICES
druhy	3-písmenkový identifikátor
úlovok	v tonách

a) úlovok má byť zaznamenaný v živej hmotnosti zaokrúhlene v tonách v ekvivalente pri vyloďovoní

b) Množstvá menšie ako polovica jednotky by mali byť zaznamenané ako „-1“

c) Kódy štátov

Rakúsko	AUT
Belgicko	BEL
Bulharsko	BGR
Cyprus	CYP
Česká republika	CZE
Nemecko	DEU
Dánsko	DNK
Španielsko	ESP
Estónsko	EST
Fínsko	FIN
Francúzsko	FRA
Spojené kráľovstvo	GBR
Anglicko a Wales	GBRA
Škótsko	GBRB
Severné Írsko	GBRC
Grécko	GRC

▼M1

Chorvátsko	HRV

▼B

Maďarsko	HUN
Írsko	IRL
Island	ISL
Taliansko	ITA
Litva	LTU
Luxembursko	LUX
Lotyšsko	LVA

▼B

Malta	MLT
Holandsko	NLD
Nórsko	NOR
Poľsko	POL
Portugalsko	PRT
Rumunsko	ROU
Slovensko	SVK
Slovinsko	SVN
Švédsko	SWE
Turecko	TUR

B. **Metóda prenosu údajov do Európskej komisie**

Pokiaľ je možné, údaje by mali byť prenášané v elektronickej podobe (napríklad ako príloha k e-mailom).

Inak bude akceptované aj doručenie súborov na diskete 3,5'.

▼B

PRÍLOHA VI

Zrušené nariadenie so zoznamom neskorších zmien a doplnení

Nariadenie Rady (EHS) č. 3880/91 (Ú. v. ES L 365, 31.12.1991, s. 1)	
Nariadenie Komisie (ES) č. 1637/2001 (Ú. v. ES L 222, 17.8.2001, s. 20).	
Nariadenie Európskeho parlamentu a Rady (ES) č. 1882/2003 (Ú. v. EÚ L 284, 31.10.2003, s. 1).	Iba bod 4 prílohy I
Nariadenie Komisie (ES) č. 448/2005 (Ú. v. EÚ L 74, 19.3.2005, s. 5).	

▼B

PRÍLOHA VII

Tabuľka zhody

Nariadenie (EHS) č. 3880/91	Toto nariadenie
článok 1	článok 1
článok 2	článok 2
článok 3	článok 3
článok 4 prvý pododsek	článok 4 prvý odsek
—	článok 4 druhý odsek
článok 4 druhý pododsek	článok 4 tretí odsek
článok 5 ods. 1 a 2	článok 5 ods. 1 a 2
článok 5 ods. 3	—
článok 6 ods. 1 a 2	článok 6 ods. 1 a 2
článok 6 ods. 3	—
článok 6 ods. 4	článok 6 ods. 3
—	článok 7
článok 7	článok 8
príloha I	príloha I
príloha II	príloha II
príloha III	príloha III
príloha IV	príloha IV
—	príloha V
—	príloha VI
—	príloha VII