Dan id-dokument ġie magħmul bil-ħsieb li jintuża bħala għodda ta' dokumentazzjoni u l-istituzzjonijiet ma jassumu l-ebda responsabbiltà għall-kontenut tiegħu

►B REGOLAMENT (KE) Nru 218/2009 TAL-PARLAMENT EWROPEW U TAL-KUNSILL

tal-11 ta' Marzu 2009

dwar il-preżentazzjoni ta' statistiċi ta' qbid nominali mill-Istati Membri li jistadu fil-grigal tal-Atlantiku

(Tfassil mill-ġdid)

(Test b'rilevanza għaż-ŻEE)

(ĠU L 87, 31.3.2009, p. 70)

Emendat minn:

		Ġurnal Uffiċjali		
		Nru	Paġna	Data
►M1	Regolament tal-Kunsill (UE) Nru 517/2013 tat-13 ta' Mejju 2013	L 158	1	10.6.2013
►M2	Regolament (UE) Nru 1350/2013 tal-Parlament Ewropew u tal-Kunsill tal-11 ta' Diċembru 2013	L 351	1	21.12.2013

▼B

REGOLAMENT (KE) Nru 218/2009 TAL-PARLAMENT EWROPEW U TAL-KUNSILL

tal-11 ta' Marzu 2009

dwar il-preżentazzjoni ta' statistiċi ta' qbid nominali mill-Istati Membri li jistadu fil-grigal tal-Atlantiku

(Tfassil mill-ġdid)

(Test b'rilevanza għaż-ŻEE)

IL-PARLAMENT EWROPEW U L-KUNSILL TAL-UNJONI EWROPEA,

Wara li kkunsidraw it-Trattat li jistabbilixxi l-Komunità Ewropea, u b'mod partikolari l-Artikolu 285 (1) tiegħu,

Wara li kkunsidraw il-proposta mill-Kummissjoni,

Wara li kkunsidraw l-opinjoni tal-Kumitat tal-Programm tal-Istatistika,

Filwaqt li jaġixxu skont il-proċedura stabbilita fl-Artikolu 251 tat-Trattat ([1])

Billi:

(1) Ir-Regolament tal-Kunsill (KEE) Nru 3880/91 tas-17 ta' Diċembru 1991 dwar il-preżentazzjoni tal-istatistiċi ta' qbid nominali mill-Istati Membri li jistadu fil-grigal tal-Atlantiku ([2]) ġie emendat f'diversi okkażjonijiet ([3]) b'mod sinifikanti. Issa li qed isiru emendi ġodda lil dan ir-Regolament, huwa xieraq, minħabba raġunijiet ta' ċarezza, li d-dispożizzjonijet in kwistjoni jiġu mfassla mill-ġdid.

(2) Il-ġestjoni tar-riżorsi tas-sajd tal-Komunità jeħtieġu statistika preċiża u fil-ħin dwar il-qabdiet li jsiru mill-bastimenti tas-sajd tal-Istati Membri li jkunu qed jistadu fil-grigal tal-Atlantiku.

(3) Il-Konvenzjoni dwar il-Koperazzjoni Multilaterali Futura fis-Sajd fil-Grigal tal-Atlantiku approvata bid-Deċiżjoni tal-Kunsill 81/608/KEE ([4]) u li twaqqaf il-Kummissjoni tas-Sajd tal-Grigal tal-Atlantiku teħtieġ li l-Komunità tagħti lil dik il-Kummissjoni l-istatistiċi disponibbli li hija tista' titlobha.

(4) Il-parir mill-Kunsill Internazzjonali għall-Esplorazzjoni tal-Baħar taħt il-Ftehim ta' Koperazzjoni bejn l-organizzazzjoni u l-Komunità ([5]) jitjieb bid-disponibilità ta' statistiċi dwar l-attivajiet tal-flotta tas-sajd tal-Komunità.

([1]) L-Opinjoni tal-Parlament Ewropew tas-17 ta' Ġunju 2008 (għadha mhix ippubblikata fil-Ġurnal Uffiċjali) u d-Deċiżjoni tal-Kunsill tas-26 ta' Frar 2009.
([2]) ĠU L 365, 31.12.1991, p. 1.
([3]) Ara l-Anness VI.
([4]) ĠU L 227, 12.8.1981, p. 21.
([5]) Arranġament fil-forma ta' Skambju ta' Ittri bejn il-Komunità Ekonomika Ewropea u l-Kunsill Internazzjonali fuq l-Esplorazzjoni tal-Baħar (ĠU L 149, 10.6.1987, p. 14).

▼B

(5) Il-Konvenzjoni għall-konservazzjoni tas-salamun fit-tramuntana tal-Oċejan Atlantiku approvat bid-Deċiżjoni tal-Kunsill 82/886/KEE ([1]) u li tistabbilixxi l-Organizzazzjoni tat-Tramuntana tal-Atlantiku għall-Konservazzjoni tas-Salamun (Nasco), teħtieġ li l-Komunità tipprovdi lin-Nasco bl-istatistika disponibbli li hija tista' titlobha.

(6) Diversi Stati membri talbu li jibgħatu ċifri f'forma oħra jew b'mezz iehor minn dak imsemmi fl-Anness IV (li huwa bhal kwestjonarju Statlant imsemmija hawn fuq).

(7) Hemm il-ħtieġa ta' definizzjonijiet u deskrizzjonijiet aktar sħaħ li jintużaw fl-istatistiċi tas-sajd u l-ġestjoni tas-sajd fil-grigal tal-Atlantiku.

(8) Il-miżuri neċessarji għall-implimentazzjoni ta' dan ir-Regolament għandhom jiġu adottati skont id-Deċiżjoni tal-Kunsill 1999/468/KE tat-28 ta' Ġunju 1999 li jistabbilixxi l-proċeduri għall-eżerċizzju tas-setgħat implimentattivi konferiti lill-Kummissjoni ([2]),

(9) B'mod partikolari, il-Kummissjoni għandha tingħata s-setgħa li taddotta l-listi tal-ispeċi, tar-reġjuni statistiċi tas-sajd, id-deskrizzjonijiet ta' dawk ir-reġjuni u l-grad permess tal-aggreggazzjoni tad-data. Peress li dawn il-miżuri huma ta' ambitu ġenerali u huma mfassla sabiex jemendaw elementi mhux essenzjali ta' dan ir-Regolament, dawn għandhom jiġu adottati skont il-proċedura regolatorja bi skrutinju prevista fl-Artikolu 5a tad-Deċiżjoni 1999/468/KE,

ADOTTAW DAN IR-REGOLAMENT:

Artikolu 1

Kull Stat Membru għandu jippreżenta lill-Uffiċċju tal-Istatistika tal-Komunitajiet Ewropej, minn issa 'l quddiem imsejjaħ bħala "Eurostat", data dwar il-qbid nominali annwali minn bastimenti li huma reġistrati fi jew li għandhom il-bandiera ta' dak l-Istat Membru li jistad fil-grigal tal-Atlantiku.

Id-data dwar il-qbid nominali għandha tinkludi l-prodotti kollha tas-sajd li jkunu ttieħdu l-art jew trasbordati bil-baħar irrespettivament mill-għamla imma għandha teskludi kwantitajiet li, sussegwentement għall-qabda, jiġu mormija l-baħar, jiġu konsumati abbord il-bastiment jew użati bħala lixka abbord. Il-produzzjoni tal-akwakultura għandha tkun eskluża. Id-data għandha tiġi registrata bħala ekwivalenti għall-piż ħaj tal-prodotti li jkunu ttieħdu l-art jew trasbordati, sal-eqreb tunnellata metrika.

Artikolu 2

1. Id-data li għandha tiġi preżentata għandha tkun il-qabdiet nominali ta' kull wieħed mill-ispeċi imsemmija fl-Anness 1 f'kull wieħed mir-reġjuni statistiċi tas-sajd imsemmija f'Anness II u definiti f'Anness III.

([1]) ĠU L 378, 31.12.1982, p. 24.
([2]) ĠU L 184, 17.7.1999, p. 23.

▼B

2. Id-data għal kull sena kalendarja għandha tiġi preżentata fi żmien sitt xhur mill-aħħar tas-sena. Mhumiex meħtieġa preżentazzjonijiet għall-kombinazzjonijiet ta' speċi/reġjuni ta' sajd li għalihom ma jkunu ġew reġistrati l-ebda qabdiet fiż-żmien tal-preżentazzjoni annwali. Id-data dwar speċi ta' importanza żgħira fi Stat Membru m'għandhiex għalfejn tkun identifikata individwalment fis-sottmissjonijiet imma tista' tkun inkluża fil-paragrafu aggregat sakemm il-piż tal-prodotti li jkunu ġew reġistrati b'dan il-mod ma jeċċedix l-10 % tal-piż tal-qabda totali f'dak l-Istat Membru għal dak ix-xahar.

▼M2

3. Il-Kummissjoni għandha tingħata s-setgħa li tadotta atti delegati, skont l-Artikolu 5, biex temenda l-Annessi I, II u III, IV u V, fir-rigward tal-listi tal-ispeċi u taż-żoni tas-sajd statistiċi, id-deskrizzjonijiet ta' dawn iż-żoni ta' sajd u l-grad permess tal-aggregazzjoni tad-dejta.

Dawk l-atti delegati għandhom jiġu adottati biss fejn ikunu meħtieġa sabiex jittieħed kont tal-iżviluppi ekonomiċi u tekniċi, ma jbidlux n-natura fakoltattiva tat-tagħrif rikjest u ma jimponux piżijiet addizzjonali sinifikanti fuq l-Istati Membri jew fuq ir-respondenti.

Il-Kummissjoni għandha tiġġustifika kif xieraq l-azzjonijiet statistiċi pprovduti f'dawk l-atti delegati, bl-użu, fejn xieraq, ta' input mill-esperti rilevanti abbażi ta' analiżi tal-effikaċita' meta mqabbla mal-ispiża, inkluża evalwazzjoni tal-piż fuq ir-rispondenti u tal-ispejjeż tal-produzzjoni, kif imsemmi fil-punt (c) tal-Artikolu 14(3) tar-Regolament (KE) Nru 223/2009 tal-Parlament Ewropew u tal-Kunsill ([1]).

▼B

Artikolu 3

Ħlief fejn id-dispożizzjonijiet adottati taħt il-politika komuni tas-sajd jistipulaw mod ieħor, Stat Membru għandu jkun jista' juża teknika għall-kampjuni li minnha joħroġ id-data tal-qabdiet għal dawk il-partijiet tal-flotta tas-sajd li għaliha il-firxa sħiħa tad-data tkun tinvolvi l-applikazzjoni eċċessiva ta' proċeduri amministrattivi. Id-dettalji tal-proċeduri għall-kampjuni, flimkien mad-dettalji tal-proporzjon tad-data kollha li tkun ġiet derivata permezz ta' din it-teknika, trid tkun inkluża mill-Istat Membru fir-rapport preżentat skont l-Artikolu 6(1).

Artikolu 4

L-Istati Membri għandhom jaqdu l-obbligi tagħhom lejn il-Kummissjoni skont l-Artikolu 1 u 2 billi jippreżentaw d-data fuq mezz manjetiku fil-forma stabbilita fl-Anness IV.

Stati Membri jistgħu jippreżentaw data skont il-forma msemmija fl-Annex V.

Bl-approvazzjoni minn qabel tal-Eurostat, l-Istati Membri jistgħu jippreżentaw d-data f'forma differenti jew fuq mezz differenti.

([1]) Ir-Regolament (KE) Nru 223/2009 tal-Parlament Ewropew u tal-Kunsill tal-11 ta' Marzu 2009 dwar l-Istatistika Ewropea u li jħassar ir-Regolament (KE, Euratom) Nru 1101/2008 tal-Parlament Ewropew u tal-Kunsill dwar it-trażmissjoni ta' data suġġetta għall-kunfidenzjalità statistika lill-Uffiċċju tal-Istatistika tal-Komunitajiet Ewropej, ir-Regolament tal-Kunsill (KE) Nru 322/97 dwar l-Istatistiċi tal-Komunità u d-Deċiżjoni tal-Kunsill 89/382/KEE, Euratom li tistabbilixxi Kumitat dwar il-Programmi tal-Istatistika tal-Komunitajiet Ewropej (ĠU L 87, 31.3.2009, p. 164).

▼M2

Artikolu 5

1. Is-setgħa ta' adozzjoni ta' atti delegati hija mogħtija lill-Kummissjoni suġġett għall-kondizzjonijiet stabbiliti f'dan l-Artikolu.

2. Is-setgħa ta' adozzjoni tal-atti delegati msemmija fl-Artikolu 2(3) hija mogħtija lill-Kummissjoni għal perjodu ta' ħames snin minn fl-10 ta' Jannar 2014. Il-Kummissjoni għandha tfassal rapport fir-rigward tad-delega tas-setgħa mhux aktar tard minn disa' xhur qabel it-tmiem tal-perijodu ta' ħames snin. Id-delega tas-setgħa għandha tiġi estiża awtomatikament għal perijodi ta' żmien identiċi, ħlief jekk il-Parlament Ewropew jew il-Kunsill joġġezzjonaw għal tali estensjoni mhux iktar tard minn tliet xhur qabel it-tmiem ta' kull perijodu.

3. Id-delega tas-setgħa imsemmija fl-Artikolu 2(3) tista' tiġi rrevokata fi kwalunkwe mument mill-Parlament Ewropew jew mill-Kunsill. Deċiżjoni li tirrevoka għandha ttemm id-delega tas-setgħa speċifikata f'dik id-deċiżjoni. Din għandha ssir effettiva fil-jum wara l-pubblikazzjoni tad-deċiżjoni f'Il-Ġurnal Uffiċjali tal-Unjoni Ewropea jew f'data aktar tard speċifikata fih. Ma għandhiex taffettwa l-validità ta' kwalunkwe att delegat li jkun diġà fis-seħħ.

4. Hekk kif tadotta att delegat, il-Kummissjoni għandha tinnotifikah simultanjament lill-Parlament Ewropew u lill-Kunsill.

5. Att delegat adottat skont l-Artikolu 2(3) għandu jidħol fis-seħħ biss jekk ma tiġix espressa oġġezzjoni mill-Parlament Ewropew jew mill-Kunsill fi żmien perijodu ta' xahrejn min-notifika ta' dak l-att lill-Parlament Ewropew u lill-Kunsill jew jekk, qabel ma jiskadi dak il-perijodu, il-Parlament Ewropew u l-Kunsill ikunu t-tnejn infurmaw lill-Kummissjoni li mhumiex sejrin joġġezzjonaw. Dak il-perijodu għandu jiġi estiż b' xahrejn fuq inizjattiva tal-Parlament Ewropew jew tal-Kunsill.

▼B

Artikolu 6

1. L-Istati Membri għandhom, sal-ewwel ta' Jannar 1993, jippreżentaw rapport dettaljat lill-Eurostat li fih jiddeskrivu kif id-data fuq il-qbid tkun ġiet meħuda u li fih jispeċifikaw il-grad ta' rappreżentanza u affidabilità ta' din id-data. L-Eurostat, b'kollaborazzjoni mal-Istati Membri, għandu jistabbilixxi taqsira ta' dawn ir-rapporti.

2. L-Istati Membri għandhom jinformaw lill-Eurostat dwar il-modifikazzjonijiet fid-data prevista taħt il-paragrafu 1 fi żmien tliet xhur mill-introduzzjoni tagħhom.

▼M2

3. Il-Kummissjoni għandha teżamina r-rapporti metodoloġiċi, id-disponibiltà tad-dejta u l-eżattezza tad-dejta u kwistjonijiet oħra relevanti dwar l-applikazzjoni ta' dan ir-Regolament darba f'sena mal-Istati Membri.

▼B

Artikolu 7

1. Ir-Regolament (KEE) Nru 3880/91 huwa b'dan mħassar.

2. Ir-riferenzi li jsiru għar-Regolament li ġie mħassar għandhom jiġu mifhuma bħala riferenzi għal dan ir-Regolament u għandhom jinqraw konformement mat-tabella ta' korrelazzjoni fl-Anness VII.

▼B

Artikolu 8

Dan ir-Regolament għandu jidħol fis-seħħ jum ta' wara dak tal-pubblikazzjoni tiegħu f'*Il-Ġurnal Uffiċjali tal-Unjoni Ewropea.*

Dan ir-Regolament għandu jorbot fl-intier tiegħu u japplika direttament fl-Istati Membri kollha.

▼B

ANNESS I

Lista ta' speċi rapportati fl-istatistiċi tal-qbid kummerċjali għall-grigal tal-atlantiku

L-Istati Membri għandhom jirraportaw il-qbid nominali ta' dawk l-ispeċi mmarkati b'asterisk (*). Ir-Rappurtar ta' qbid nominali tal-ispeċi l-oħra jista' ma jsirx peress li jikkonċerna l-identifikazzjoni ta' speċi individwali. Iżda jekk ma meta ma tiġix preżentata data għal speci individwali, id-data għandha tiġi inkluża f'kategoriji miġburin kollha flimkien. L-Istati Membri jistgħu jippreżentaw data għal speċi li ma jkunux fil-lista, iżda dawn għandhom ikunu identifikati sewwa.

Nota: "m.i.b" hija abbrevjazzjoni għal "mhux imsemmija band'oħra".

Isem bil-Malti	Identifikazzjoni 3-alpha	Isem xjentifiku	Isem Ingliż
L-ispeċi fil-ġeneru *Abramis* m.i.b.	FBR	*Abramis* spp.	*Freshwater breams n.e.i.*
Ide (Orfe)	FID	*Leuciscus (= Idus) Idus*	*Ide (Orfe)*
Mazzun	FRO	*Rutilus rutilus*	*Roach*
Karpjun komuni	FCP	*Cyprinus carpio*	*Common carp*
Karpjun Kruċjan	FCC	*Carassius carassius*	*Crucian carp*
Lipp	FTE	*Tinca tinca*	*Tench*
L-ispeċi fil-familja Cyprinidae m.i.b.	FCY	*Cyprinidae*	*Cyprinids n.e.i.*
Lizz	FPI	*Esox lucius*	*Northern pike*
Pike-perch	FPP	*Sander lucioperca*	*Pike-perch*
Dott Ewropew	FPE	*Perca fluviatilis*	*European perch*
Burbot	FBU	*Lota lota*	*Burbot*
Ħut tal-ilma ħelu m.i.b.	FRF	*ex Osteichthyes*	*Freshwater fishes n.e.i.*
L-ispeċi fil-familja tal-Isturjuni *Acipenseridae* m.i.b.	STU	*Acipenseridae*	*Sturgeons n.e.i.*
Sallura	ELE (*)	*Anguilla anguilla*	*European eel*
Vendace	FVE	*Coregonus albula*	*Vendace*
L-ispeċi fil-ġeneru *Coregonus* m.i.b.	WHF	*Coregonus* spp.	*Whitefishes n.e.i.*
Salamun Atlantiku	SAL (*)	*Salmo salar*	*Atlantic salmon*
Salamun	TRS	*Salmo trutta trutta*	*Sea trout*
L-ispeċi fil-ġeneru ta' Salamun m.i.b.	TRO	*Salmo* spp.	*Trouts n.e.i.*
L-ispeċi fil-ġeneru *Salvelinus*	CHR	*Salvelinus* spp.	*Chars n.e.i.*
Perlan Ewropew	SME	*Osmerus perlanus*	*European smelt*
Salmonid m.i.b.	SLZ	*Salmonidae*	*Salmonids n.e.i.*
European whitefish	FVE	*Coregonus lavaretus*	*European whitefish*
Houting	HOU	*Coregonus oxyrinchus*	*Houting*
L-ispeċi fil-ġeneru *Petromyzon* (Qalfat)	LAM	*Petromyzon* spp.	*Lampreys*
Laċċi tat-tbajja m.i.b.	SHD	*Alosa alosa, A. fallax*	*Allis and twaite shads*
Clupeoids diadromi m.i.b.	DCX	*Clupeoidei*	*Diadromous clupeoids n.e.i.*
Ħut diadromu m.i.b.	DIA	*ex Osteichthyes*	*Diadromous fishes n.e.i.*
Megrim m.i.b.	MEG (*)	*Lepidorhombus whiffagionis*	*Megrim n.e.i.*
Fourspot megrim	LDB	*Lepidorhombus boscii*	*Fourspot megrim*
L-ispeċi fil-ġeneru *Lepidorhombus* (m.i.b.)	LEZ (*)	*Lepidorhombus* spp.	*Megrims n.e.i.*

▼B

Isem bil-Malti	Identifikazzjoni 3-alpha	Isem xjentifiku	Isem Ingliż
Barbun imperjali	TUR (*)	*Psetta maxima*	*Turbot*
Barbun	BLL (*)	*Scophtalmus rhombus*	*Brill*
Atlantic halibut	HAL (*)	*Hippoglossus hippoglossus*	*Atlantic halibut*
Barbun tat-tbajja	PLE (*)	*Pleuronectes platessa*	*European plaice*
Greenland halibut	GHL (*)	*Reinhardtius hippoglossoides*	*Greenland halibut*
Witch flounder	WIT (*)	*Glyptocephalus cynoglossus*	*Witch flounder*
Long-rough dab	PLA (*)	*Hippoglossoides platessoides*	*Long-rough dab*
Common dab	DAB (*)	*Limanda limanda*	*Common dab*
Lingwata	LEM (*)	*Microstomus kitt*	*Lemon sole*
Barbun	FLE (*)	*Platichthys flesus*	*European flounder*
Lingwata komuni	SOL (*)	*Solea solea*	*Common sole*
Sand sole	SOS	*Pegusa lascaris*	*Sand sole*
Lingwata ta' Senegal	OAL	*Solea senegalensis*	*Senegalese sole*
L-ispeċi fil-ġeneru *Solea* m.i.b.	SOO (*)	*Solea* spp.	*SOO Soles* spp.
Flatfishes m.i.b.	FLX	*Pleuronectiformes*	*Flatfishes n.e.i.*
Tusk (= cusk)	USK (*)	*Brosme brosme*	*Tusk (= cusk)*
Merluzz atlantiku	COD (*)	*Gadus morhua*	*Atlantic cod*
Marlozz	HKE (*)	*Merluccius merluccius*	*European hake*
Linarda jew *Ling*	LIN (*)	*Molva molva*	*Ling*
Blue ling	BLI (*)	*Molva dypterigia (= byrkelange)*	*Blue ling*
Lipp abjad	GFB	*Phyces blennoides*	*Greater forkbeard*
Bakkaljaw	HAD (*)	*Melanogrammus aeglefinus*	*Haddock*
Wachna cod (= Navaga)	COW	*Eleginus nawaga*	*Wachna cod (= navaga)*
Saithe (= Pollock = Coalfish)	POK (*)	*Pollachius virens*	*Saithe (= pollock = coalfish)*
Pollack	POL (*)	*Pollachius pollachius*	*Pollack*
Polar Cod	POC	*Boreogadus saida*	*Polar cod*
Norway pout	NOP (*)	*Trisopterus esmarkii*	*Norway pout*
Pouting (= bib)	BIB	*Trisopterus luscus*	*Pouting (= bib)*
Stokkafixx/Marlozz	WHB (*)	*Micromesistius poutassou*	*Blue whiting (= poutassou)*
Whiting	WHG (*)	*Merlangius merlangus*	*Whiting*
Roundnose grenadier	RNG	*Coryphaenoides rupestris*	*Roundnose grenadier*
Morid cods	MOR	*Moridae*	*Morid cods*
Poor cod	POD	*Trisopterus minutus*	*Poor cod*
Greenland cod	GRC	*Gadus ogac*	*Greenland cod*
Artic cod	*ATG*	*Arctogadus glacialis*	*Arctic cod*
Gadiformes m.i.b.	GAD	*Gadiformes*	*Gadiformes n.e.i.*

▼B

Isem bil-Malti	Identifikazzjoni 3-alpha	Isem xjentifiku	Isem Ingliż
Greater argentine	ARU	*Argentina silus*	*Greater argentine*
Arġentina/Kurunetta	ARY	*Argentina sphyraena*	*Argentine*
L-ispeċi fil-ġeneru Arġentina	ARG	*Argentina* spp.	*Argentines*
Gringu	COE	*Conger conger*	*European conger*
Pixxi San Pietru	JOD	*Zeus Faber*	*Atlantic John Dory*
Spinotta	BSS	*Dicentrarchus labrax*	*Sea bass*
Ċerna	GPD	*Epinephelus marginatus*	*Dusky grouper*
Ħanżir tal-fond	WRF	*Polyprion americanus*	*Wreckfish*
Sea basses, sea perches	BSX	*Serranidae*	*Sea basses, sea perches*
Grunts m.i.b.	GRX	*Haemulidae (= Pomasydae)*	*Grunts n.e.i.*
Gurbell	MGR	*Argyrosomus regius*	*Meagre*
Bużuga kaħla	SBR	*Pagellus bogareveo*	*Red (= common) sea bream*
Paġella	PAC	*Pagellus erythrinus*	*Common pandora*
Denċi tal-għajn	DEL	*Dentex macrophthalmus*	*Large-eye dentex*
L-ispeċi fil-ġeneru tad-denċi m.i.b.	DEX	*Dentex* spp.	*Dentex n.e.i.*
Pagru	RPG	*Pagrus pagrus*	*Red porgy*
Awrata	SBG	*Sparus aurata*	*Gilthead sea bream*
Vopa	BOG	*Boops boops*	*Bogue*
L-ispeċi fil-familja Sparidae m.i.b.	SBX	*Sparidae*	*Porgies, sea breams n.e.i.*
Trija tal-faxxi	MUR	*Mullus surmuletus*	*Red mullet*
Sawt kbir	WEG	*Trachinus draco*	*Greater weaver*
Atlantic wolf-fish (Catfish)	CAA (*)	*Anarhichas lupus*	*Atlantic wolf-fish (= catfish)*
Spotted wolf-fish	CAS (*)	*Anarhichas minor*	*Spotted wolf-fish*
Eel-pout	ELP	*Zoarches viviparus*	*Eel-pout*
L-ispeċi fil-ġeneru Ammodytes	SAN (*)	*Ammodytes* spp.	*Sand eels (= sand lances)*
L-ispeċi fil-ġeneru Gobius	GOB	*Gobius* spp.	*Atlantic gobies*
L-ispeċi fil-ġeneru Sebastes	RED (*)	*Sebastes* spp.	*Atlantic redfishes*
L-ispeċi fil-Familja tal-Iskorfni m.i.b.	SCO	*Scorpaenidae*	*Scorpion fishes n.e.i.*
L-ispeċi fil-familja tat-*Triglidae* m.i.b.	GUX (*)	*Triglidae*	*Gurnards n.e.i.*
Lumpfish (= lumpsucker)	LUM	*Cyclopterus lumpus*	*Lumpfish (= lumpsucker)*
Petrica kbira	MON (*)	*Lophius piscatorius*	*Monk (= anglerfish)*
Petrica żgħira	ANK	*Lophius budegassa*	*Blackbellied angler*
L-ispeċi fil-ġenus *lophius* m.i.b.	MNZ (*)	*Lophius* spp.	*Monkfishes n.e.i.*
L-ispeċi fil-ġeneru Gasterosteus	SKB	*Gasterosteus* spp.	*Sticklebacks*
Bażuga	SBA	*Pagellus acarne*	*Axillary (= Spanish) seabream*
Denċi komuni	DEC	*Dentex dentex*	*Common dentex*
L-ispeċi fil-familja Macrohamphosidae	SNI	*Macroamphosidae*	*Snipe fishes*
Striped bass	STB	*Morone saxatilis*	*Striped bass*
L-ispeċi fil-ġeneru *Anarchichas* m.i.b.	CAT (*)	*Anarhichas* spp.	*Wolf-fishes (= catfishes) n.e.i.*
Beaked redfish	REB (*)	*Sebastes menteila*	*Beaked redfish*

▼B

Isem bil-Malti	Identifikazzjoni 3-alpha	Isem xjentifiku	Isem Ingliż
Golden redfish	REG (*)	*Sebastes marinus*	*Golden redfish*
Żumbrell għadma	GUR (*)	*Aspitrigla (= Trigla) cuculus*	*Red gurnard*
Gallina griża	GUG (*)	*Eutrigla (= Trigla) gunardus*	*Grey gurnard*
Gunard b'pinen twal	GUM	*Chelidonychthys obscurus*	*Long-finned gurnard*
Gunard bi strixxi	CTZ	*Trigloporus lastoviza*	*Streaked gurnard*
Fjamma ħamra	CBC	*Cepola macrophtalma*	*Red bandfish*
St Paul's fingerfin	TLD	*Nemadactylus monodactylus*	*St Paul's fingerfin*
	IYL	*Sicyopetrus lagocephalus*	*Bichique*
Black cardinal fish	EPI	*Epigonus telescopus*	*Black cardinal fish*
Ġurdien tal-warda	HPR	*Hoplostethus mediterraneus*	*Mediterranean slimehead*
Spiny Scorpionfish	TZY	*Trachyscorpia echinata*	*Spiny Scorpionfish*
Morlin	USB	*Labrus bergylta*	*Ballan wrasse*
Mirli	WRM	*Labrus merula*	*Brown wrasse*
Alfonsinu splendidu	BYS	*Beryx splendens*	*Splendid alfonsino*
Demersal pecomorphs m.i.b.	DPX	*Peciformes*	*Demersal percomorphs n.e.i.*
Capelin	CAP (*)	*Mallotus villosus*	*Capelin*
Imsella	GAR	*Belone belone*	*Garfish*
Kastardella	SAU	*Scomberesox saurus*	*Atlantic saury*
L-ispeċi fil-familja Mulgidae m.i.b.	MUL	*Mulgidae*	*Mullets n.e.i.*
Bluefish	BLU	*Pomatomus saltatrix*	*Bluefish*
Sawrella komuni	HOM (*)	*Trachurus trachurus*	*Atlantic horse mackerel*
Sawrella kaħla	JAA	*Trachurus picturatus*	*Blue jack mackerel*
Sawrella għajnejh kbar	HMM	*Trachurus mediterraneus*	*Mediterranean horse mackerel*
L-ispeċi fil-ġeneru Trachurus m.i.b.	JAX (*)	*Trachurus* spp.	*Jack and horse mackerels n.e.i.*
Serra ħoxna	LEE	*Lichia amia*	*Leerfish*
Pixxiluna	POA	*Brama brama*	*Atlantic pomfret*
L-ispeċi fil-familja Atherinidae	SIL	*Atherinidae*	*Silversides (= sandsmelt)*
Pelagic pecomorphs m.i.b.	PPX	*Peciformes*	*Pelagic percomorphs n.e.i.*
Aringa tal-Atlantiku	HER (*)	*Clupea harengus*	*Atlantic herring*
L-ispeċi fil-ġeneru *Sardinellas* m.i.b.	SIX	*Sardinellas* spp.	*Sardinellas n.e.i.*
Sardina	PIL (*)	*Sardina pilchardus*	*European sardine (= pilchard)*
Laċċi kaħla	SPR (*)	*Sprattus sprattus*	*Sprat*
Inċova	ANE (*)	*Engraulis encrasicolus*	*European anchovy*
Clupeoids m.i.b.	CLU	*Clupeoidei*	*Clupeoids n.e.i.*
Plamtu	BON	*Sarda sarda*	*Atlantic bonito*
Pixxispad	SWO	*Xiphias gladius*	*Swordfish*

▼B

Isem bil-Malti	Identifikazzjoni 3-alpha	Isem xjentifiku	Isem Ingliż
Tumbrell	FRI	*Auxis thazard*	*Frigate tuna*
Tonn	BFT	*Thunnus thynnus*	*Northern bluefin tuna*
Alonga	ALB	*Thunnus alalunga*	*Albacore*
Tonn tal-pinen sofor	YFT	*Thunnus albacares*	*Yellowfin tuna*
Palamit	SKI	*Katsuwonus pelamis*	*Skipjack tuna*
Tonn Bigeye	BET	*Thunnus obesus*	*Bigeye tuna*
Ħut bħat-tonn m.i.b.	TUX	*Scombroidei*	*Tuna-like fishes n.e.i.*
Kavall għajnejh kbar	MAS (*)	*Scomber japonicus*	*Chub mackerel*
Kavall	MAC (*)	*Scomber scombrus*	*Atlantic mackerel*
L-ispeċi fil-familja tal-*Scombridae* m.i.b.	MAX	*Scombridae*	*Mackerels n.e.i.*
Xabla	SFS	*Lepidopus caudatus*	*Silver scabbardfish*
Black scabbardfish	BSF	*Aphanopus carbo*	*Black scabbardfish*
Ħut bħall-kavall m.i.b.	MKX	*Scombroidei*	*Mackerel-like fishes n.e.i.*
Pixxiplamtu	POR (*)	*Lamna nasus*	*Porbeagle*
Gabdoll	BSK	*Cetorhinus maximus*	*Basking shark*
Mazzola	DGS (*)	*Squalus acanthias*	*Picked (= spiny) dogfish*
Greenland shark	GSK	*Somniosius microcephalus*	*Greenland shark*
L-ispeċi fil-familja *Squalidae* m.i.b.	DGX (*)	*Squalidae*	*Dogfish sharks n.e.i.*
L-ispeċi fil-ġeneru *Raja* m.i.b.	SKA (*)	*Raja* spp.	*Skates n.e.i.*
L-ispeċi fil-familji *Squalidae* u *Scyiorhinidae*	DGH (*)	*Squalidae, Scyiorhinidae*	*Dogfishes and hounds*
Klieb il-baħar varji m.i.b.	SKH	*Selachimorpha (Pleurotremata)*	*Various sharks n.e.i.*
L-ispeċi fil-ġeneru *Galeus* m.i.b.	GAU	*Galeus* spp.	*Crest-tail catsharks n.e.i.*
Gattarell ħalqu iswed	SHO	*Galeus melastormus*	*Blackmouth catshark*
Gattarell tat-tikek	SYC	*Scyliorhinus canicula*	*Small-spotted catshark*
L-ispeċi fil-ġeneru *Apristurus*	API	*Apristurus* spp.	*Deep-water catsharks*
Catshark falz	PTM	*Pseudotriakis microdon*	*False catshark*
Kelb il-baħar *sleeper* żgħir	SOR	*Somniosus rostratus*	*Little sleeper shark*
Żagħrun	GUP	*Centrophorus granulosus*	*Gulper shark*
Mazzola bix-xewka	CPU	*Squalus uyato*	*Little gulper shark*
Kelb il-baħar *leafscale gulper*	GUQ	*Centrophorus squamosus*	*Leafscale gulper shark*
Kelb il-baħar *lowfin gulper*	CPL	*Centrophorus lusitanicus*	*Lowfin gulper shark*
Mazzola tal-fond	ETX	*Etmopterus spinax*	*Velvet belly*
Great lanternshark	ETR	*Etmopterus princeps*	*Great lanternshark*
Smooth lanternshark	ETP	*Etmopterus pusillus*	*Smooth lanternshark*
L-ispeċi fil-ġeneru *Etmpterus* m.i.b.	SHL	*Etmopterus* spp.	*Lantern sharks n.e.i.*
L-ispeċi fil-ġeneru *Deania* m.i.b.	DNA	*Deania* spp.	*Deania dogfishes n.e.i.*
Birdbeak dogfish	DCA	*Deania calcea*	*Birdbeak dogfish*
Dogfish Portuġiża	CYO	*Centroscymnus coelolepis*	*Portuguese dogfish*
Longnose velvet dogfish	CYP	*Centroselachus crepidater*	*Longnose velvet dogfish*

▼B

Isem bil-Malti	Identifikazzjoni 3-alpha	Isem xjentifiku	Isem Ingliż
Shortnose velvet dogfish	CYY	*Centroscymnus cryptacanthus*	*Shortnose velvet dogfish*
Smallmouth knifetooth dogfish	SYO	*Scymnodon obscurus*	*Smallmouth knifetooth dogfish*
Knifetooth dogfish	SYR	*Scymnodon ringens*	*Knifetooth dogfish*
Murruna Sewda	SCK	*Dalatias licha*	*Kitefin shark*
Dogfish iswed	CFB	*Centroscyllium fabricii*	*Black dogfish*
Pixxiporku	OXY	*Oxynotus centrina*	*Angular roughshark*
Sailfin roughshark	OXN	*Oxynotus paradoxus*	*Sailfin roughshark*
Murruna tax-xewk	SHB	*Echinorhinus brucus*	*Bramble shark*
Il-familja Rajidae m.i.b.	RAJ	*Rajidae*	*Rays and skates n.e.i.*
Ray stilla	RJR	*Amblyraja radiata*	*Starry ray*
Raja batra	RJH	*Raja brachyura*	*Blonde ray*
Ray tar-ramel	RJI	*Leucoraja circularis*	*Sandy ray*
Ray b'għajnejha żgħar	RJE	*Raja micro*	*Small-eyed ray*
Ray undulata	RJU	*Raja undulata*	*Undulate ray*
Raja tar-ramel	RJA	*Rostroraja alba*	*White skate*
Ray tonda	RJY	*Rajella fyllae*	*Round ray*
Fenek tal-baħar	CMO	*Chimaera monstrosa*	*Rabbit fish*
L-ispeċi fil-ġeneru *Hydrolagus* m.i.b.	HYD	*Hydrolagus* spp.	*Ratfishes n.e.i.*
L-ispeċi fil-ġeneru *Rhinochimaera*	RHC	*Rhinochimaera* spp.	*Knife-nosed chimaeras*
L-ispeċi fil-ġeneru *Harriotta*	HAR	*Harriotta* spp.	*Longnose chimaeras*
Ħut Kartilaġiniku m.i.b.	CAR	*Chondrychthyes*	*Cartilaginous fishes n.e.i.*
Groundfishes tal-qiegħ m.i.b.	GRO	*ex Osteichthyes*	*Groundfishes n.e.i.*
Ħut pelaġiku m.i.b.	PEL	*ex Osteichthyes*	*Pelagic fishes n.e.i.*
Ħut marin m.i.b.	MZZ	*ex Osteichthyes*	*Marine fishes n.e.i.*
Finfishes m.i.b.	FIN	*ex Osteichthyes*	*Finfishes n.e.i.*
Granċ tal-ikel	CRE (*)	*Cancer pagurus*	*Edible crab*
Granċ aħdar	CRG	*Carcinus maenas*	*Green crab*
Għaġuża	SCR	*Maja squinado*	*Spinous spider crab*
Ġranċijiet tal-baħar m.i.b.	CRA	*Reptantia*	*Marine crabs n.e.i.*
L-ispeċi mill-ġeneru *Portunus*	CRS	*Portunus* spp.	*Swimcrabs n.e.i.*
L-ispeċi mill-ġeneru *Palinurus* m.i.b.	CRW (*)	*Palinurus* spp.	*Palinurid spiny lobsters n.e.i.*
Iljunfant tal-baħar	LBE (*)	*Homarus gammarus*	*European lobster*
Langostura tan-Norveġja	NEP (*)	*Nephrops norvegicus*	*Norway lobster*
Gamblu tax-xatt	CPR (*)	*Palaemon serratus*	*Common prawn*
Northern prawn	PRA (*)	*Pandalus borealis*	*Northern prawn*
Gamblu tar-ramel	CSH (*)	*Crangon crangon*	*Common shrimp*
L-ispeċi fil-ġeneru *Penaeus* m.i.b.	PEN (*)	*Penaeus* spp.	*Penaeus shrimps n.e.i.*
L-ispeċi fil-familja *Palaemonidae*	PAL (*)	*Palaemonidae*	*Palaemonid shrimps*

▼B

Isem bil-Malti	Identifikazzjoni 3-alpha	Isem xjentifiku	Isem Ingliż
L-ispeċi fil-ġeneru *Pandalus*	PAN (*)	*Pandalus* spp.	*Pink (= pandalid) shrimps*
L-ispeċi fil-ġeneru *Crangonidae*	CRN (*)	*Crangonidae*	*Crangonid shrimps*
Natantian decapods m.i.b.	DCP	*Natantia*	*Natantian decapods n.e.i.*
L-ispeċi fil-ġeneru *Lepas*	GOO	*Lepas* spp.	*Goose barnacles*
Rockpool prawn	PNQ	*Palaemon elegens*	*Rockpool prawn*
Delta prawn	PIQ	*Palaemon longirostris*	*Delta prawn*
Langostura *St Paul rock*	JSP	*Jasus paulensis*	*St Paul rock lobster*
Langosturi m.i.b.	LOX	*Reptantia*	*Lobsters n.e.i.*
Craylets, langosturi *squat* m.i.b.	LOQ	*Galatheidei*	*Craylets, squat lobsters n.e.i.*
Krostaċei marini m.i.b.	CRU	*ex Crustacea*	*Marine crustaceans n.e.i.*
Whelk	WHE	*Buccinum undatum*	*Whelk*
Brankutlu	PEE	*Littorina littorea*	*Periwinkle*
L-ispeċi mill-ġeneru *Littorina* m.i.b.	PER	*Littorina* spp.	*Periwinkles n.e.i.*
Gajdra ċatta Ewropea	OYF (*)	*Ostrea edulis*	*European flat oyster*
L-ispeċi mill-ġeneru *Crassostrea*	OYG	*Crassostrea* spp.	*Pacific cupped oyster*
Gajdra kkuppata m.i.b.	OYC (*)	*Crassotrea* spp.	*Cupped oyster n.e.i.*
Blue mussel	MUS (*)	*Mytilus edulis*	*Blue mussel*
L-ispeċi mill-familja *Mytilidae* m.i.b.	MSX	*Mytilidae*	*Sea mussels n.e.i.*
Moxt komuni	SCE (*)	*Pecten maximux*	*Common scallop*
Queen scallop	QSC (*)	*Aequipecten opercularis*	*Queen scallop*
L-ispeċi mill-familja *Pectinidae* m.i.b.	SCX (*)	*Pectinidae*	*Scallops n.e.i.*
Arzella tal-Marsa (*Common cockle*)	COC	*Cerastoderma edule*	*Common cockle*
Arzella nigra	CTG	*Ruditapes decussatus*	*Grooved carpet shell*
Quahog tal-oċean	CLQ	*Arctica islandica*	*Ocean quahog*
Arzell m.i.b.	CLX	*Bivalvia*	*Clams n.e.i.*
L-ispeċi mill-ġeneru *Solen*	RAZ	*Solen* spp.	*Razor clams*
Carpet shell	CTS	*Venerupis pullastra*	*Carpet shell*
Striped venus	SVE	*Chamelea gallina*	*Striped venus*
L-ispeċi mill-familja *Veneridae* m.i.b.	CLV	*Veneridae*	*Venus clams n.e.i.*
L-ispeċi mill-familja *Mactridae* m.i.b.	MAT	*Mactridae*	*Mactra surf clams n.e.i.*
Chamber venus	KFA	*Circomphalus casina*	*Chamber venus*
Arzella tal-Bellus	GKL	*Glycymeris glycymeris*	*Common European bittersweet*
L-ispeċi mill-ġeneru *Donax*	DON	*Donax* spp.	*Donax clams*
L-ispeċi mill-familja *Cardiidae* m.i.b.	COZ	*Cardiidae*	*Cockles n.e.i.*
Norwegian egg cockle	LVC	*Laevicardum crassum*	*Norwegian egg cockle*
L-ispeċi mill-ġeneru *Patella* m.i.b.	LPZ	*Patella* spp.	*Limpets n.e.i.*
L-ispeċi mill-ġeneru *Haliotis* m.i.b.	ABX	*Haliotis* spp.	*Abalones n.e.i.*
Gastropodi m.i.b.	GAS	*Gastropoda*	*Gastropods n.e.i.*
Oval surf clam	ULV	*Spisula ovalis*	*Oval surf clam*
L-ispeċi mill-ġenerus *Tellina* m.i.b.	TWL	*Tellina* spp.	*Tellins n.e.i.*

▼B

Isem bil-Malti	Identifikazzjoni 3-alpha	Isem xjentifiku	Isem Ingliż
Siċċa	CTC (*)	*Sepia officinalis*	*Common cuttlefish*
L-ispeċi mill-ġeneru *Loligo*	SQC (*)	*Loligo* spp.	*Common squids*
Klamar bil-pinen qosra	SQI (*)	*Illex illebrosis*	*Short-finned squid*
L-ispeċi fil-familja Octopodidae m.i.b.	OCT	*Octopodidae*	*Octopuses n.e.i.*
L-ispeċi fil-familji *Loliginidae* u *Ommastrephidae* m.i.b.	SQU (*)	*Loliginidae, Ommastrephidae*	*Squids n.e.i.*
L-ispeċi fil-familji *Sepiidae* u *Sepiolidae* m.i.b.	CTL (*)	*Sepiidae, Sepiolidae*	*Cuttlefishes n.e.i.*
Totlu	SQE (*)	*Todadores sagittatus*	*European flying squid*
Cephalopods m.i.b.	CEP	*Cephalopoda*	*Cephalopods n.e.i.*
Molluski marini m.i.b.	MOL	*ex Mollusca*	*Marine molluscs n.e.i.*
Salin	STH	*Asterias rubens*	*Starfish*
L-ispeċi fil-familja *Asteroidae* m.i.b.	STF	*Asteroidea*	*Starfishes n.e.i.*
Rizzi	URS	*Echinus esculentus*	*Sea urchin*
Rizza	URM	*Paracentrotus lividus*	*Stony sea urchin*
L-ispeċi fil-familja *Echinoidea* m.i.b.	URX	*Echinoidea*	*Sea urchins n.e.i.*
L-ispeċi fil-familja *Holothurioidea* m.i.b.	CUX	*Holothuroidea*	*Sea cucumbers n.e.i.*
Ekinodermi m.i.b.	ECH	*Echinodermata*	*Echinoderms n.e.i.*
Grooved sea-squirt	SSG	*Microcosmus sulcatus*	*Grooved sea squirt*
L-ispeċi fil-familja *Ascidiacea* m.i.b.	SSX	*Ascidiacea*	*Sea squirts n.e.i.*
Granċ nagħla	HSC	*Limulus polyphemus*	*Horseshoe crab*
Invertebri akwatiċi m.i.b.	INV	*ex Invertebrata*	*Aquatic invertebrates n.e.i.*
L-ispeċi fil-familja *Phaeophyceae*	SWB	*Phaeophyceae*	*Brown seaweeds*
Carragheen	IMS	*Chondrus crispus*	*Carragheen*
L-ispeċi fil-ġeneru *Gelidium*	GEL	*Gelidium* spp.	*Gelidium* spp.
L-ispeċi fil-ġeneru *Gigartina*	GIG	*Gigartina* spp.	*Gigartina* spp.
L-ispeċi fil-ġeneru *Lithothamnium*	LIT	*Lithothamnium* spp.	*Lithothamnium* spp.
L-ispeċi mill-familja *Phodophycae*	SWR	*Rhodophycae*	*Red seaweeds*
L-ispeċi fil-ġeneru *Fucus* m.i.b.	UCU	*Fucus* spp.	*Wracks n.e.i.*
North Atlantic rockweed	ASN	*Ascophyllum nodosum*	*North Atlantic rockweed*
Wrack bis-snien	FUU	*Fucus serratus*	*Toothed wrack*
Ħassa tal-baħar	UVU	*Ulva letuca*	*Sea lettuce*
Alġi m.i.b.	SWX	*ex Algae*	*Seaweeds n.e.i.*

▼B

ANNESS II

Reġjuni statistiċi ta' sajd tal-Grigal tal-Atlantiku li għalihom jeħtieġ tiġi preżentata d-data

Id-diviżjoni ICES I a

Id-diviżjoni ICES I b

Is-sub-diviżjoni ICES II a 1

Is-sub-diviżjoni ICES II a 2

Is-sub-diviżjoni ICES II b 1

Is-sub-diviżjoni ICES II b 2

Id-diviżjoni ICES III a

Id-diviżjoni ICES III b, ċ

Id-diviżjoni ICES IV a

Id-diviżjoni ICES IV b

Id-diviżjoni ICES IV ċ

Is-sub-diviżjoni ICES V a 1

Is-sub-diviżjoni ICES V a 2

Is-sub-diviżjoni ICES V b 1 a

Is-sub-diviżjoni ICES V b 1 b

Is-sub-diviżjoni ICES V b 2

Id-diviżjoni ICES VI a

Is-sub-diviżjoni ICES VI b 1

Is-sub-diviżjoni ICES VI b 2

Id-diviżjoni ICES VII a

Id-diviżjoni ICES VII b

Is-sub-diviżjoni ICES VII ċ 1

Is-sub-diviżjoni ICES VII ċ 2

Id-diviżjoni ICES VII d

Id-diviżjoni ICES VII e

Id-diviżjoni ICES VII f

Id-diviżjoni ICES VII ġ

Id-diviżjoni ICES VII g

Is-sub-diviżjoni ICES VII h 1

Is-sub-diviżjoni ICES VII h 2

▼B

Is-sub-diviżjoni ICES VII ħ 1

Is-sub-diviżjoni ICES VII ħ 2

Id-diviżjoni ICES VIII a

Id-diviżjoni ICES VIII b

Id-diviżjoni ICES VIII c

Is-sub-diviżjoni ICES VIII d 1

Is-sub-diviżjoni ICES VIII d 2

Is-sub-diviżjoni ICES VIII e 1

Is-sub-diviżjoni ICES VIII e 2

Id-diviżjoni ICES IX a

Is-sub-diviżjoni ICES IX b 1

Is-sub-diviżjoni ICES IX b 2

Is-sub-diviżjoni ICES X a 1

Is-sub-diviżjoni ICES X a 2

Id-diviżjoni ICES X b

Is-sub-diviżjoni ICES XII a 1

Is-sub-diviżjoni ICES XII a 2

Is-sub-diviżjoni ICES XII a 3

Is-sub-diviżjoni ICES XII a 4

Id-diviżjoni ICES XII b

Id-diviżjoni ICES XII ċ

Id-diviżjoni ICES XIV a

Is-sub-diviżjoni ICES XIV b 1

Is-sub-diviżjoni ICES XIV b 2

BAL 22

BAL 23

BAL 24

BAL 25

BAL 26

BAL 27

BAL 28-1

BAL 28-2

BAL 29

BAL 30

BAL 31

BAL 32

▼B

Noti:

1. Dawk ir-reġjuni statistiċi tas-sajd li qabilhom għandhom l-abbrevjazzjoni "ICES" ġew identifikati u ddefiniti mill-Kunsill Internazzjonali għall-Esplorazzjoni tal-Baħar.

2. Dawk ir-reġjuni statistiċi tas-sajd li qabilhom għandhom l-abbrevjazzjoni "BAL" ġew identifikati u ddefiniti mill-Kummissjoni Internazzjonali tas-Sajd tal-Baħar Baltiku.

3. Id-data għandha tiġi preżentata biex tinkludi kemm jista' jkun dettalji. Reġjuni "mhux magħrufa" u aggregati għandhom jintużaw biss fejn ma jkunx hemm tagħrif dettaljat. Fejn ikun preżentat tagħrif dettaljat il-kategoriji aggregati m'għandhomx jintużaw.

Reġjuni statistiċi tas-sajd tal-Grigal tal-Atlantiku

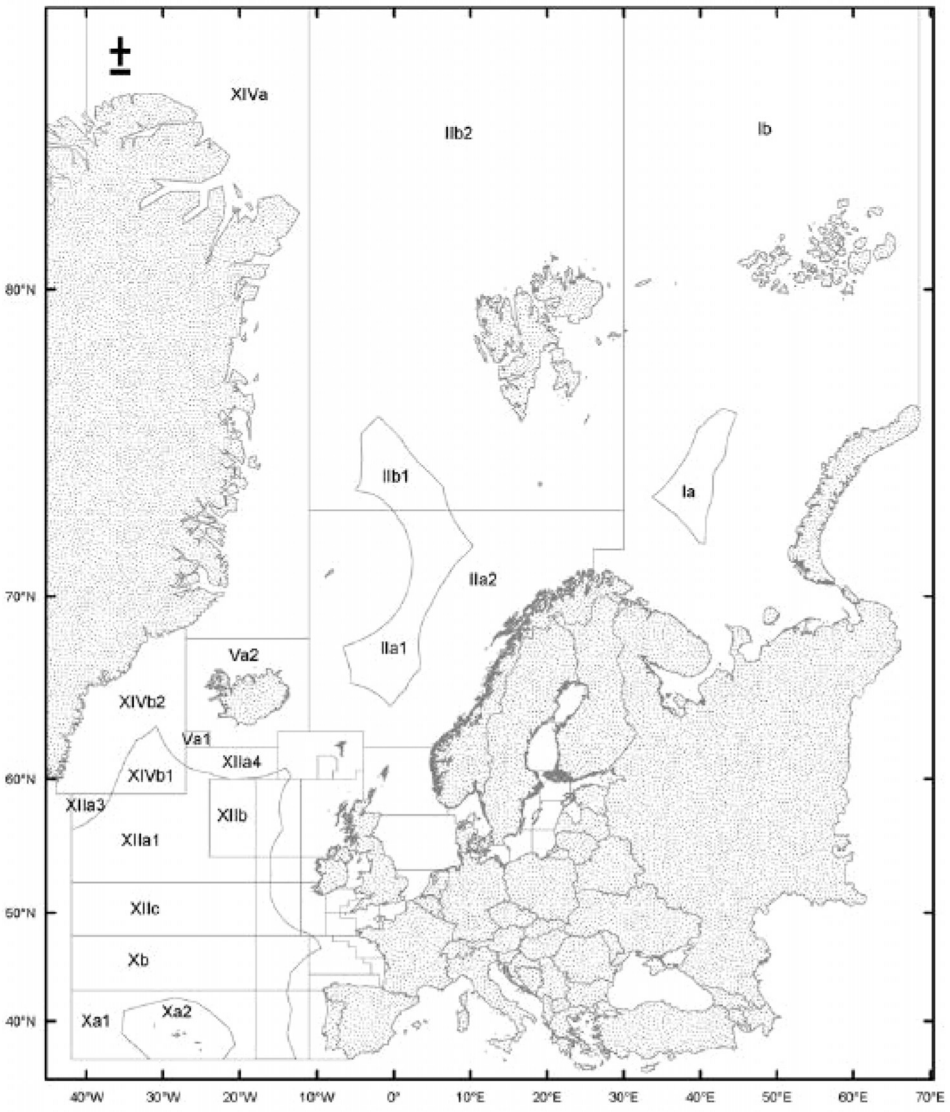

▼B

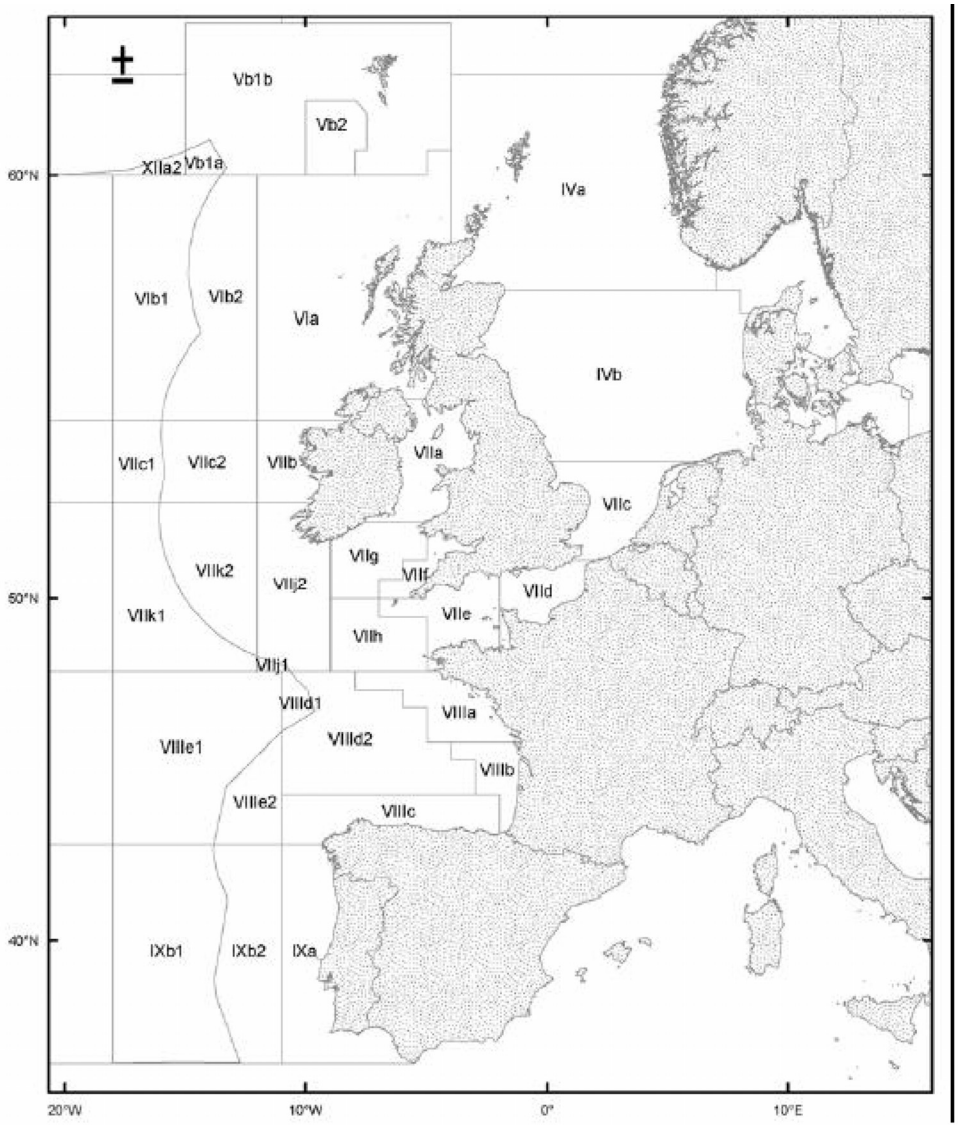
Vb1b
Vb2
XIIa2
Vb1a
IVa
VIb1
VIb2
VIa
IVb
VIIc1
VIIc2
VIIb
VIIa
VIIc
VIIg
VIIk2
VIIj2
VIIf
VIId
VIIe
VIIk1
VIIh
VIIj1
VIIId1
VIIIa
VIIIe1
VIIId2
VIIIb
VIIIe2
VIIIc
IXb1
IXb2
IXa
60°N
50°N
40°N
20°W
10°W
0°
10°E

▼B

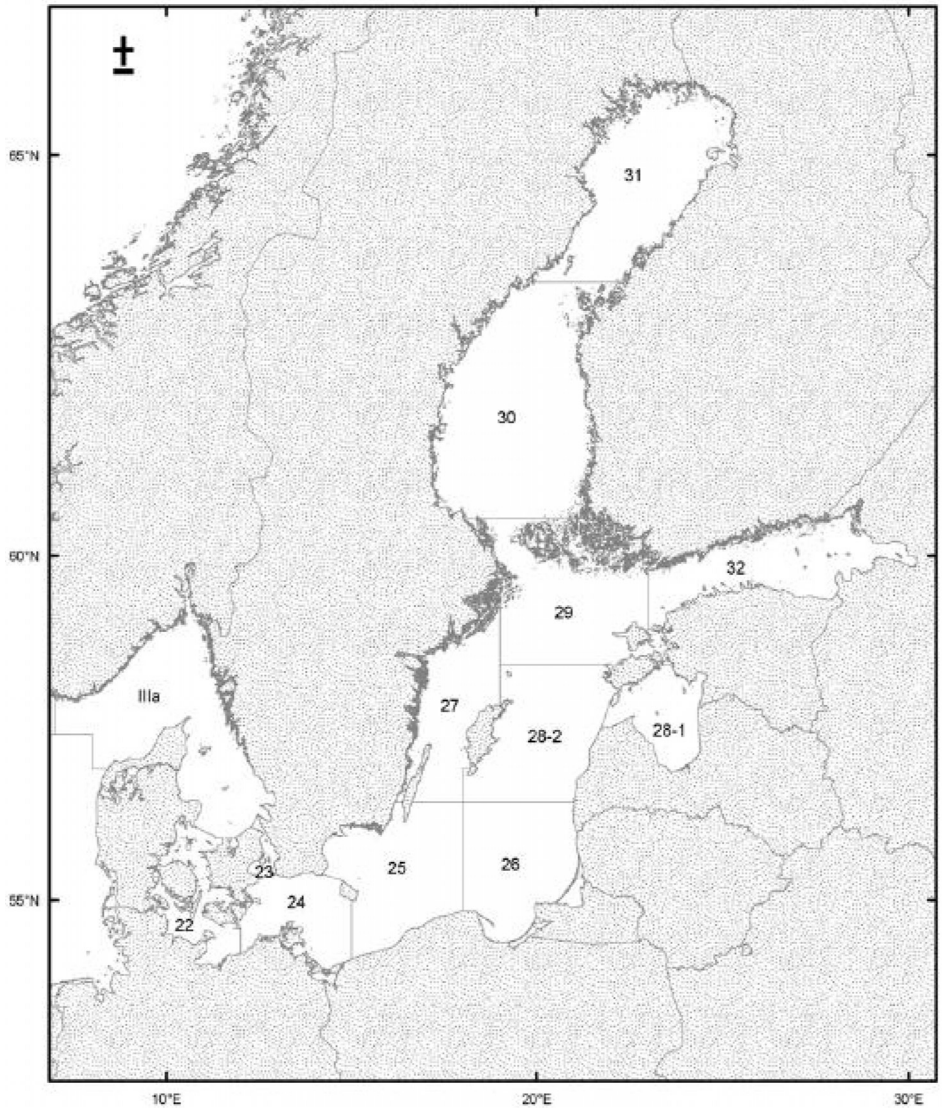

▼B

ANNESS III

Deskrizzjoni tas-sub-żoni u d-diviżjonijiet tal-ICES użati għall-istatistika u r-regolamenti tas-sajd fil-grigal tal-atlantiku

Żona statistika ICES (il-Grigal tal-Atlantiku)

L-ilmijiet kollha tal-Oċean Atlantiku u l-Arktiku u l-ibħra dipendenti tagħhom iddefiniti b'linja mill-Pol Nord ġeografiku tul il-meridjan ta' 40º 00′ lejn il-punent sal-kosta tat-tramuntana ta' Greenland; imbagħad fil-lvant u n-naħa tan-nofsinhar tul il-kosta ta' Greenland sa punt ta' 44º 00′ lejn il-punent; imbagħad fin-nofsinhar sa 59º 00′ lejn it-tramuntana; imbagħad fil- lvant sa 42º 00′ lejn il-punent; imbagħad fin-nofsinhar sa 36º 00′ lejn it-tramuntana; imbagħad fil-lvant sa punt fuq il-kosta ta' Spanja (l-istmu ta' Punta Marroqui) f'5º 36′ lejn il-punent; imbagħad fil-majjistral u t-tramuntana tul il-kosta tal-lbiċ ta' Spanja, il-kosta tal-Portugall, il-kosti tal-majjistral u tat-tramuntana ta' Spanja, u l-kosti ta' Franza, il-Belġju, l-Olanda u l-Ġermanja sat-terminu tal-punent tat-territorju tiegħu mad-Danimarka; imbagħad tul il-kosta tal-punent ta' Jutland sa Thyboroen; imbagħad fin-nofsinhar u l-lvant tul il-kosta tan-nofsinhar ta' Limfjord sal-Punt ta' Egensekloster; imbagħad fin-nofsinhar tul il-kosta tal-lvant ta' Jutland sat-terminu tal-lvant tat-territorju tad-Danimarka mal-Ġermanja; imbagħad tul il-kosta tal-Ġermanja, il-Polonja, ir-Russja, il-Litwanja, il-Latvja, l-Estonja, ir-Russja, il-Finlandja, l-Iżvezja u n-Norveġja, u l-kosta tat-tramuntana tar-Russja sa Khaborova; imbagħad tul id-daħla tal-punent tal-Istrett ta' Yugorskiy Shar; imbagħad fil-punent u t-tramuntana tul il-kosta tal-gżira ta' Vaigach; imbagħad tul id-daħla tal-punent tal-Istrett ta' Karskiye Vorota; imbagħad fil-punent u t-tramuntana tul il-kosta tal-gżira tan-nofsinhar ta' Novaya Zemlya; imbagħad lejn id-daħla tal-punent tal-Istrett ta' Matochkin Shar; imbagħad lejn il-kosta tal-punent tal-gzira tat-tramuntana ta' Novaya Zemlya sa punt ta' 68º 30′ lejn il-lvant; imagħad lejn it-tramuntana tal-Pol Nord ġeografiku.

Din iż-żona tirrappreżenta wkoll iż-żona 27 (iż-żona statistika tal-Grigal tal-Atlantiku) fil-Klassifikazzjoni Statistika Internazzjonali Bażika taż-Żoni tas-Sajd.

Is-sub-żona statistika ICES I

L-ilmijiet imdawra b'linja mill-Pol Nord ġeografiku tul il-meridjan 30º 00′ lejn il-lvant sa 72º 00′ lejn it-tramuntana; imbagħad fil-punent għal 26º 00′ lejn il-lvant; imbagħad fin-nofsinhar sal-kosta tan-Norveġja; imbagħad fil-lvant tul il-kosti tan-Norveġja u r-Russja sa Khabarova; imbagħad tul id-daħla tan-naħa tal-punent tal-Istrett ta' Yugorskiy Shar; imbagħad fil-punent u t-tramuntana tul il-kosta tal-gżira Vaigach; imbagħad tul id-daħla tal-punent tal-Istrett lil hinn minn Karskiye Vorota; imbagħad fil-punent u t-tramuntana tul il-kosta tal-gżira tan-nofsinhar ta' Novaya Zemlya; imbagħad tul id-daħla tal-punent tal-Istrett ta' Matochkin Shar; imbagħad lejn il-kosta tal-punent tal-gżira tat-tramuntana ta' Novaya Zemlya sa punt ta' 68º 30′ lejn il-lvant; imbagħad fit-tramuntana sal-Pol Nord ġeografiku.

— *Id-diviżjoni statistika ICES I a*

Dik il-parti tas-sub-żona I hija mdawra bil-linja li tgħaqqad il-koordinati li ġejjin:

Latitudni	Lonġitudni
73,98 N	33,70 E
74,18 N	34,55 E
74,36 N	35,28 E
74,71 N	36,38 E
75,14 N	37,57 E
75,45 N	38,31 E

▼B

Latitudni	Longitudni
75,84 N	39,05 E
76,26 N	39,61 E
76,61 N	41,24 E
76,96 N	42,81 E
76,90 N	43,06 E
76,75 N	44,48 E
75,99 N	43,51 E
75,39 N	43,18 E
74,82 N	41,73 E
73,98 N	41,56 E
73,17 N	40,66 E
72,20 N	40,51 E
72,26 N	39,76 E
72,62 N	38,96 E
73,04 N	37,74 E
73,37 N	36,61 E
73,56 N	35,70 E
73,98 N	33,70 E

— *Id-diviżjoni statistika ICES I b*

Dik il-parti tas-sub-żona I barra mid-diviżjoni I a.

Sub-żona statistika ICES II

L-ilmijiet imdawra b'linja mill-Pol Nord ġeografiku tul il-meridjan ta' 30º 00′ lejn il-lvant sa 72º 00′ lejn it-tramuntana; imbagħad fil-punent sa 26º 00′ lejn il-lvant; imbagaħad fin-nofsinhar sal-kosta tan-Norveġja; imbagħad fil-punent u l-lbiċ tul il-kosta tan-Norveġja sa 62º 00′ lejn it-tramuntana; imbagħad fil-punent sa 4º 00′ lejn il-punent; imbagħad fit-tramuntana sa 63º 00′ lejn it-tramuntana; imbagaħd fil-punent sa 11º 00′ lejn il-punent; imbagħad fit-tramuntana sal-Pol Nord ġeografiku.

— *Id-diviżjoni statistika ICES II a*

L-ilmijiet imdawra b'linja li tibda minn punt fuq il-kosta tan-Norveġja f'62º 00′ lejn it-tramuntana; imbagħad fil-punent sa 4º 00′ lejn il-punent; imbagħad fit-tramuntana sa 63º 00′ lejn it-tramuntana; imbagħad fil-punent sa 11º 00′ lejn il-punent; imbagħad fit-tramuntana sa 72º 30′ lejn it-tramuntana; imbagħad fil-lvant sa 30º 00′ lejn il-lvant; imbagħad fin-nofsinhar sa 72º 00′ lejn it-tramuntana; imbagaħad fil-punent sa 26º 00′ lejn il-lvant; imbagħad fin-nofsinhar sal-kosta tan-Norveġja; imbagħad fil-punent u l-lbiċ tul il-kosta tan-Norveġja sal-punt tal-bidu.

— Is-sub-diviżjoni statistika ICES II a 1

Dik il-parti tad-diviżjoni II a fil-linja li tgħaqqad il-koordinati li ġejjin:

Latitudni	Longitudni
73,50 N	00,20 W
73,50 N	07,21 E
73,45 N	07,28 E
73,14 N	07,83 E
72,76 N	08,65 E
72,49 N	09,33 E
72,31 N	09,83 E
72,18 N	10,29 E

▼B

Latitudni	Longitudni
71,98 N	09,94 E
71,91 N	09,70 E
71,64 N	08,75 E
71,36 N	07,93 E
71,13 N	07,42 E
70,79 N	06,73 E
70,17 N	05,64 E
69,79 N	05,01 E
69,56 N	04,74 E
69,32 N	04,32 E
69,10 N	04,00 E
68,86 N	03,73 E
68,69 N	03,57 E
68,46 N	03,40 E
68,23 N	03,27 E
67,98 N	03,19 E
67,77 N	03,16 E
67,57 N	03,15 E
67,37 N	03,18 E
67,18 N	03,24 E
67,01 N	03,31 E
66,84 N	03,42 E
66,43 N	03,27 E
66,39 N	03,18 E
66,23 N	02,79 E
65,95 N	02,24 E
65,64 N	01,79 E
65,38 N	01,44 E
65,32 N	01,26 E
65,08 N	00,72 E
64,72 N	00,04 E
64,43 N	00,49 W
64,84 N	01,31 W
64,92 N	01,56 W
65,13 N	02,17 W
65,22 N	02,54 W
65,39 N	03,19 W
65,47 N	03,73 W
65,55 N	04,19 W
65,59 N	04,56 W
65,69 N	05,58 W
65,96 N	05,60 W
66,22 N	05,67 W
66,47 N	05,78 W
67,09 N	06,25 W
67,61 N	06,62 W
67,77 N	05,33 W
67,96 N	04,19 W

▼B

Latitudni	Longitudni
68,10 N	03,42 W
68,33 N	02,39 W
68,55 N	01,56 W
68,86 N	00,61 W
69,14 N	00,08 E
69,44 N	00,68 E
69,76 N	01,18 E
69,97 N	01,46 E
70,21 N	01,72 E
70,43 N	01,94 E
70,63 N	02,09 E
70,89 N	02,25 E
71,14 N	02,35 E
71,35 N	02,39 E
71,61 N	02,38 E
71,83 N	02,31 E
72,01 N	02,22 E
72,24 N	02,06 E
72,43 N	01,89 E
72,60 N	01,68 E
72,75 N	01,48 E
72,99 N	01,08 E
73,31 N	00,34 E
73,50 N	00,20 W

— Is-sub-diviżjoni statistika ICES II a 2

Dik il-parti tad-diviżjoni II a li ma taqax fis-sub-diviżjoni II a 1.

— *Id-diviżjoni statistika ICES II b*

L-ilmijiet imdawra b'linja mill-Pol Nord ġeografiku tul il-meridjan ta' 30º 00′ lejn il-lvant sa 73º 30′ lejn it-tramuntana; imbagħad fil-punent sa 11º 00′ lejn il-punent; imbagħad fit-tramuntana sal-Pol Nord ġeografiku.

— Is-sub-diviżjoni statistika ICES II b 1

Dik il-parti tad-diviżjoni II b ikkonfinata bil-koordinati li ġejjin:

Latitudni	Longitudni
73,50 N	07,21 E
73,50 N	00,20 W
73,60 N	00,48 W
73,94 N	01,88 W
74,09 N	02,70 W
74,21 N	05,00 W
74,50 N	04,38 W
75,00 N	04,29 W
75,30 N	04,19 W
76,05 N	04,30 W
76,18 N	04,09 W

▼B

Latitudni	Longitudni
76,57 N	02,52 W
76,67 N	02,10 W
76,56 N	01,60 W
76,00 N	00,80 E
75,87 N	01,12 E
75,64 N	01,71 E
75,21 N	03,06 E
74,96 N	04,07 E
74,86 N	04,55 E
74,69 N	05,19 E
74,34 N	06,39 E
74,13 N	06,51 E
73,89 N	06,74 E
73,60 N	07,06 E
73,50 N	07,21 E

— Is-sub-diviżjoni statistika ICES II b 2

Dik il-parti tad-diviżjoni II b li ma taqax fis-sub-diviżjoni II b 1.

Sub-żona statistika ICES III

L-ilmijiet imdawra b'linja, li tibda f'punt fuq il-kosta tan-Norveġja f'7º 00′ lejn il-lvant; imbagħad fin-nofsinhar sa 57º 30′ lejn it-tramuntana; imbagħad fil-lvant sa 8º 00′ lejn il-lvant; imbagħad fin-nofsinhar sa 57º 00′ lejn it-tramuntana; imbagħad fil-lvant sal-kosta tad-Danimarka; imbagħad tul il-kosta tal-majjistral u l-lvant ta' Jutland sa Hals; imbagħad tul id-daħla tal-lvant ta' Limfjord sal-Punt ta' Egensekloster; imbagħad fin-nofsinhar tul il-kosta ta' Jutland sat-terminu tal-lvant tat-territorju tad-Danimarka u l-Ġermanja; imbagħad tul il-kosti tal-Ġermanja, il-Polonja, ir-Russja, il-Litwanja, il-Latvja, l-Estonja, ir-Russja, il-Finlandja, l-Iżvezja, u n-Norveġja sal-punt tal-bidu.

— *Id-diviżjoni statistika ICES III a*

L-ilmijiet imdawra b'linja li tibda f'punt fuq il-kosta tan-Norveġja f'7º 00′ lejn il-lvant; imbagħad fin-nofsinhar sa 57º 30′ lejn it-tramuntana; imbagħad fil-lvant sa 8º 00′ lejn il-lvant; imbagħad fin-nofsinhar sa 57º 00′ lejn it-tramuntana; imbagħad fil-lvant sal-kosta tad-Danimarka; imbagħad tul il-kosti tal-majjistral u l-lvant ta' Jutland sa Hals; imbagħad tul id-daħla tal-lvant ta' Limfjord sal-Punt ta' Egensekloster; imbagħad lejn in-nofsinhar tul il-kosta ta' Jutland sa Ras Hasenore; imbagħad tul il-Great Belt sal-Punt ta' Gniben; imbagħad tul il-kosta tat-tramuntana ta' Zealand sa Ras Gilbjerg; imbagħad tul l-avviċinamenti tat-tramuntana ta' Oeresund sa Kullen fuq il-kosta tal-Iżvezja; imbagħad lejn il-lvant u t-tramuntana tul il-kosta tal-punent tal-Iżvezja u l-kosta tan-nofsinhar tan-Norveġja sal-punt tal-bidu.

— *Id-diviżjoni statistika ICES III b u ċ*

L-ilmijiet imdawra b'linja minn Ras Hasenoere fuq il-kosta tal-lvant ta' Jutland sal-Punt ta' Gniben fuq il-kosta tal-punent ta' Zealand sa Ras Gilbjerg; imbagħad tul l-avviċinamenti tat-tramuntana ta' Oeresund sa Kullen fuq il-kosta tal-Isvezja; imbagħad fin-nofsinhar tul il-kosta tal-Isvezja sad-Dawl ta' Falsterbo; imbagħad tul id-daħla tan-nofsinhar ta' Oeresund sad-Dawl ta' Stevns; imbagħad tul il-kosta tax-xlokk ta' Zealand; imbagħad tul id-daħla tal-lvant tal-Ħoss ta' Storstroem; imbagħad tul il-kosta tal-lvant tal-gżira ta' Falster sa Gedser; imbagħad sa Darsser Ort fuq il-kosta tal-Ġermanja; imbagħad lejn il-lbiċ tul il-kosta tal-Ġermanja u l-kosta tal-lvant ta' Jutland sal-punt tal-bidu.

▼B

— Is-sub-diviżjoni statistika ICES 22 (BAL 22)

L-ilmijiet imdawra b'linja minn Ras Hasenoere (56º 09′ lejn it-tramuntana, 10º 44′ lejn il-lvant) fuq il-kosta tal-lvant ta' Jutland sal-Punt ta' Gniben (56º 01′ lejn it-tramuntana, 11º 18′ lejn il-lvant) fuq il-kosta tal-punent ta' Zealand; imbagħad tul il-kosti tal-punent u n-nofsinhar ta' Zealand sa punt fi 12º 00′ lejn il-lvant; imbagħad fin-nofsinhar sal-gżira ta' Falster; imbagħad tul il-kosta tal-lvant tal-gżira ta' Falster sa Gedser Odd (54º 34′ lejn it-tramuntana, 11º 58′ lejn il-lvant); imbagħad fil-lvant sa 12º 00′ lejn il-lvant; imbagħad fin-nofsinhar sal-kosta tal-Ġermanja; imbagħad fil-lbiċ tul il-kosta tal-Ġermanja u l-lvant ta' Jutland sal-punt tal-bidu.

— Is-sub-diviżjoni statistika ICES 23 (BAL 23)

L-ilmijiet imdawra b'linja minn Ras Gilbjerg (56º 08′ lejn it-tramuntana, 12º 18′ lejn il-lvant) fuq il-kosta tat-tramuntana ta' Zealand sa Kullen (56º 18′ lejn it-tramuntana, 12º 28′ lejn il-lvant) fuq il-kosta tal-Iżvezja; imbagħad fin-nofsinhar tul il-kosta tal-Isvezja sad-Dawl ta' Falsterbo (55º 23′ lejn it-tramuntana, 12º 50′ lejn il-lvant), imbagħad minn ġod-daħla tan-nofsinhar sal-Ħoss sad-Dawl ta' Stevns (55º 19′ lejn it-tramuntana, 12º 29′ lejn il-lvant) fuq il-kosta ta' Zealand; imbagħad fit-tramuntana tul il-kosta tal-lvant ta' Zealand sal-punt tal-bidu.

— Is-sub-diviżjoni statistika ICES 24 (BAL 24)

L-ilmijiet imdawra b'linja mid-Dawl ta' Stevns (55º 19′ lejn it-tramuntana, 12º 29′ lejn il-lvant) fuq il-kosta tal-lvant ta' Zealand minn ġod-daħla tan-nofsinhar sal-Ħoss sad-Dawl ta' Falsterbo (55º 23′ lejn it-tramuntana, 12º 50′ lejn il-lvant) fuq il-kosta tal-Iżvezja; imbagħad tul il-kosta tan-nofsinhar tal-Iżvezja sad-Dawl ta' Sandhammaren (55º 24′ lejn it-tramuntana, 14º 12′ lejn il-lvant); imbagħad sad-dawl ta' Hammerodde (55º 18′ lejn it-tramuntana, 14º 47′ lejn il-lvant) fuq il-kosta tat-tramuntana ta' Bornholm; imbagħad tul il-kosti tal-punent u n-nofsinhar ta' Bornholm sa punt fi 15º 00′ lejn il-lvant; imbagħad fin-nofsinhar sal-kosta tal-Polonja; imbagħad fil-punent tul il-kosti tal-Polonja u l-Ġermanja sa punt fi 12º 00′ lejn il-lvant; imbagħad fit-tramuntana sa punt f'54º 34′ lejn it-tramuntana, 12º 00′ lejn il-lvant; imbagħad fil-punent sa Gedser Odde (54º 34′ lejn it-tramuntana, 11º 58′ lejn il-lvant); imbagħad tul il-kosti tal-lvant u t-tramuntana tal-gżira ta' Falster sa punt fi 12º 00′ lejn il-lvant; imbagħad fit-tramuntana sal-kosta tan-nofsinhar ta' Zealand; imbagħad fil-punent u t-tramuntana tul il-kosta tal-punent ta' Zealand sal-punt tal-bidu.

— Is-sub-diviżjoni statistika ICES 25 (BAL 25)

L-ilmijiet imdawra b'linja li tibda f'punt fuq il-kosta tal-lvant tal-Iżvezja f'56º 30′ lejn it-tramuntana; imbagħad lejn il-kosta tal-lvant u tal-punent tal-gżira ta' Oeland; imbagħad, wara li tgħaddi min-naħa tan-nofsinhar tal-gżira ta' Oeland sa punt fuq il-kosta tal-lvant f'56º 30′ lejn it-tramuntana, fil-lvant sa 18º 00′ lejn il-lvant; imbagħad fin-nofsinhar sal-kosta tal-Polonja; imbagħad fil-punent tul il-kosta tal-Polonja sa punt fi 15º 00′ lejn il-lvant; imbagħad fit-tramuntana sal-gżira ta' Bornholm; imbagħad tul il-kosti tan-nofsinhar u l-punent ta' Bornholm sad-Dawl ta' Hammerodde (55º 18′ lejn it-tramuntana, 14º 47′ lejn il-lvant); imbagħad sad-Dawl ta' Sandhammaren (55º 24′ lejn it-tramuntana, 14º 12′ lejn il-lvant) fuq il-kosta tan-nofsinhar tal-Iżvezja; imbagħad fit-tramuntana tul il-kosta tal-lvant tal-Iżvezja sal-punt tal-bidu.

— Is-sub-diviżjoni statistika ICES 26 (BAL 26)

L-ilmijiet imdawra b'linja li tibda f'punt fi 56º 30′ lejn it-tramuntana, 18º 00′ lejn il-lvant; imbagħad fil-lvant sal-kosta tal-punent tal-Latvja; imbagħad fin-nofsinhar tul il-kosti tal-Latvja, il-Litwanja, ir-Russja u l-Polonja sa punt fuq il-kosta Pollakka fi 18º00′ lejn il-lvant; imbagħad fit-tramuntana sal-punt tal-bidu.

▼B

— Is-sub-diviżjoni statistika ICES 27 (BAL 27)

L-ilmijiet imdawra b'linja li tibda f'punt fuq il-kosta tal-art ewlenija tal-lvant tal-Isvezja fi 59º 41′ lejn it-tramuntana, 19º 00′ lejn il-lvant; imbagħad fin-nofsinhar sal-kosta tat-tramuntana tal-gżira ta' Gotland; imbagħad fin-nofsinhar tul il-kosta tal-punent ta' Gotland sa punt f'57º 00′ lejn it-tramuntana; imbagħad fil-punent sa 18º 00′ lejn il-lvant; imbagħad fin-nofsinhar sa 56º 30′ lejn it-tramuntana; imbagħad fil-punent sal-kosta tal-lvant tal-gżira ta' Oeland; imbagħad, wara li tgħaddi min-nofsinhar tal-gżira ta' Oeland, sa punt fuq il-kosta tal-punent tagħha f'56º 30′ lejn it-tramuntana; imbagħad fil-punent sal-kosta tal-Iżvezja; imbagħad fit-tramuntana tul il-kosta tal-lvant tal-Iżvezja sal-punt tal-bidu.

— Is-sub-diviżjoni statistika ICES 28 (BAL 28)

L-ilmijiet imdawra b'linja li tibda f'punt fi 58º 30′ lejn it-tramuntana, 19º 00′ lejn il-lvant; imbagħad fil-lvant sal-kosta tal-punent tal-gżira ta' Saaremaa; imbagħad, wara li tgħaddi mit-tramuntana tal-gżira ta' Saaremaa, sa punt fuq il-kosta tal-lvant fi 58º 30′ lejn it-tramuntana; imbagħad fil-lvant sal-kosta tal-Estonja; imbagħad fin-nofsinhar tul il-kosti tal-punent tal-Estonja u l-Latvja sa punt f'56º 30′ lejn it-tramuntana; imbagħad fil-punent fi 18º 00′ lejn il-lvant; imbagħad fit-tramuntana sa 57º 00′ lejn it-tramuntana; imbagħad fil-lvant sal-kosta tal-punent tal-gżira ta' Gotland; imbagħad fit-tramuntana sa punt fuq il-kosta tat-tramuntana ta' Gotland fi 19º 00′ lejn il-lvant; imbagaħd fit-tramuntana sal-punt tal-bidu.

— Is-sub-diviżjoni statistika ICES 28-1 (BAL 28.1)

L-ilmijiet imdawra fuq il-punent b'linja li tibda mill-fanal ta' Ovisi (57º 34.1234′ N, 21º 42.9574′ E) fuq il-kosta tal-punent tal-Latvja sal-Blata tan-Nofsinhar ta' Kap Loode (57º 57.4760′ N, 21º 58.2789′ E) fuq il-gżira ta' Saaremaa, imbagħad fin-nofsinhar sa' l-iktar punt tan-nofsinhar tal-peniżola ta' Sõrve u mbagħad fil-grigal tul il-kosta tal-lvant tal-gżira ta' Saaremaa, u fit-tramuntana b'linja mpinġija minn 58º 30.0′ N, 23º 13.2′ E sa 58º 30′ N, 23º 41.1′ E.

— Is-sub-diviżjoni statistika ICES 28-2 (BAL 28.2)

Dik il-parti tas-sub-diviżjoni 28 barra mis-sub-diviżjoni 28-1.

— Is-sub-diviżjoni statistika ICES 29 (BAL 29)

L-ilmijiet imdawra b'linja li tibda minn punt fuq il-kosta tal-art ewlenija tal-lvant tal-Isvezja fi 60º 30′ lejn it-tramuntana, imbagħad fil-lvant sal-kosta tal-art ewlenija tal-Finlandja; imbagħad fin-nofsinhar tul il-kosti tal-punent u n-nofsinhar tal-Finlandja sa punt fuq il-kosta tal-art ewlenija tan-nofsinhar fi 23º 00′ lejn il-lvant; imbagħad fin-nofsinhar sa 59º 00′ lejn it-tramuntana; imbagħad fil-lvant sal-kosta tal-art ewlenija tal-Estonja; imbagħad fin-nofsinhar tul il-kosta tal-punent tal-Estonja sa punt fi 58º 30′ lejn it-tramuntana; imbagħad fil-punent sal-kosta tal-lvant ta' gżira ta' Saaremaa; imbagħad, wara li tgħaddi mit-tramunatan tal-gżira ta' Saaremaa, sa punt fuq il-kosta tal-punent tagħha fi 58º 30′ lejn it-tramuntana; imbagħad fil-punent sa 19º 00′ lejn il-lvant; imbagħad fit-tramuntana sa punt fuq il-kosta tal-art ewlenija tal-lvant tal-Iżvezja f'59º 41′ lejn it-tramuntana; imbagħad fit-tramuntana tul il-kosta tal-lvant tal-Iżvezja sal-punt tal-bidu.

— Is-sub-diviżjoni statistika ICES 30 (BAL 30)

L-ilmijiet imdawra b'linja li tibda f'punt fuq il-kosta tal-lvant tal-Isvezja f'63º30′ lejn it-tramuntana, imbagħad fil-lvant sal-kosta tal-art ewlenija tal-Finlandja; imbagħad fin-nofsinhar tul il-kosta tal-Finlandja sa punt f'60º 30′ lejn it-tramuntana; imbagħad fil-punent sal-kosta tal-art ewlenija tal-Iżvezja; imbagħad fit-tramuntana tul il-kosta tal-lvant tal-Iżvezja sal-punt tal-bidu.

— Is-sub-diviżjoni statistika ICES 31 (BAL 31)

L-ilmijiet imdawra b'linja li tibda minn punt fuq il-kosta tal-lvant tal-Isvezja f'63º 30′ lejn it-tramuntana; imbagħad, wara li tgħaddi mit-tramuntana tal-Golf ta' Bothnia, sa punt fuq il-kosta tal-art ewlenija tal-punent tal-Finlandja f'63º 30′ lejn it-tramuntana; imbagħad fil-punent sal-punt tal-bidu.

▼B

— Is-sub-diviżjoni statistika ICES 32 (BAL 32)

L-ilmijiet imdawra b'linja li tibda f'punt fuq il-kosta tan-nofsinhar tal-Finlandja fi 23º 00′ lejn il-lvant; imbagħad, wara li tgħaddi mil-lvant tal-Golf tal-Finlandja, sa punt fuq il-kosta tal-punent tal-Estonja f'59º 00′ lejn it-tramuntana; imbagħad fil-punent sa 23º 00′ lejn il-lvant; imbagħad fit-tramuntana sal-punt tal-bidu.

Is-sub-żona statistika ICES IV

L-ilmijiet imdawra b'linja li tibda f'punt fuq il-kosta tan-Norveġja fi 62º00′ lejn it-tramuntana; imbagħad fil-punent sa 4º00′ lejn il-punent; imbagħad fin-nofsinhar sal-kosta tal-Iskozja; imbagħad fil-lvant u n-nofsinhar tul il-kosti tal-Iskozja u l-Ingilterra sa punt f'51º00′ lejn it-tramuntana; imbagħad fil-lvant sal-kosta ta' Franza; imbagħad fil-grigal tul il-kosti ta' Franza, il-Belġju, l-Olanda, u l-Ġermanja sat-terminu tal-punent tat-territorju tiegħu mad-Danimarka; imbagħad tul il-kosta tal-punent ta' Jutland sa Thyboroen; imbagħad fin-nofsinhar u l-lvant tul il-kosta tan-nofsinhar ta' Limfjord sal-Punt ta' Egensekloster; imbagħad tul id-daħla tal-lvant ta' Limfjord sa Hals; imbagħad fil-punent tul il-kosta tat-tramuntana ta' Limfjord sa' l-iktar punt tan-nofsinhar ta' Agger Tange; imbagħad fit-tramuntana tul il-kosta tal-punent ta' Jutland sa punt f'57º 00′ lejn it-tramuntana, imbagħad fil-punent sa 8º 00′ lejn il-lvant; imbagħad fit-tramuntana sa 57º 30′ lejn it-tramuntana; imbagħad fil-punent sa 7º 00′ lejn il-lvant; imbagħad fit-tramuntana sal-kosta tan-Norveġja; imbagħad fil-majjistral tul il-kosta tan-Norveġja sal-punt tal-bidu.

— *Id-diviżjoni statistika ICES IV a*

L-ilmijiet imdawra b'linja li tibda f'punt fuq il-kosta tan-Norveġja fi 62º 00′ lejn it-tramuntana; imbagħad fil-punent sa 3º 00′ lejn il-punent; imbagħad fin-nofsinhar sal-kosta tal-Iskozja; imbagħad fil-lvant u n-nofsinhar tul il-kosta tal-Iskozja sa punt f'57º 30′ lejn it-tramuntana; imbagħad fil-lvant sa 7º 00′ lejn il-lvant; imbagħad fit-tramuntana sal-kosta tan-Norveġja; imbagħad fil-majjistral tul il-kosta tan-Norveġja sal-punt tal-bidu.

— *Id-diviżjoni statistika ICES IV b*

L-ilmijiet imdawra b'linja li tibda f'punt fuq il-kosta tal-punent tad-Danimarka f'57º 00′ lejn it-tramuntana; imbagħad fil-punent sa 8º 00′ lejn il-lvant; imbagħad fit-tramuntana sa 57º 30′ lejn it-tramuntana; imbagħad fil-punent sal-kosta ta' l Iskozja; imbagħad fin-nofsinhar tul il-kosti tal-Iskozja u l-Ingilterra sa punt fi 53º 30′ lejn it-tramuntana; imbagħad fil-lvant sal-kosta tal-Ġermanja; imbagħad fil-grigal tul il-kosta ta' Jutland sa Thyboroen; imbagħad fin-nofsinhar u l-lvant sal-kosta tan-nofsinhar ta' Limfjord sal-Punt ta' Egensekloster; imbagħad tul id-daħla tal-lvant ta' Limfjord sa Hals; imbagħad fil-punent tul il-kosta tat-tramuntana ta' Limfjord sal-aktar punt tan-nofsinhar ta' Agger Tange; imbagħad fit-tramuntana tul il-kosta tal-punent ta' Jutland sal-punt tal-bidu.

— *Id-diviżjoni statistika ICES IV ċ*

L-ilmijiet imdawra b'linja li tibda f'punt fuq il-kosta tal-punent tal-Ġermanja fi 53º 30′ lejn it-tramuntana; imbagħad fil-punent sal-kosta tal-Ingilterra; imbagħad fin-nofsinhar sa punt f'51º 00′ lejn it-tramuntana; imbagħad fil-lvant sal-kosta ta' Franza; imbagħad fil-grigal tul il-kosti ta' Franza, il-Belġju, l-Olanda, u l-Ġermanja sal-punt tal-bidu.

Is-sub-żona statistika ICES V

L-ilmijiet imdawra b'linja li tibda f'punt fi 68º 00′ lejn it-tramuntana, 11º 00′ lejn il-punent; imbagħad fil-punent sa 27º 00′ lejn il-punent; imbagħad fin-nofsinhar sa 62º 00′ lejn it-tramuntana; imbagħad fil-lvant sa 15º 00′ lejn il-punent; imbagħad fin-nofsinhar sa 60º 00′ lejn it-tramuntana; imbagħad fil-lvant sa 5º 00′ lejn il-punent; imbagħad fit-tramuntana sa 60º 30′ lejn it-tramuntana; imbagħad fil-lvant sa 4º 00′ lejn il-punent; imbagħad fit-tramuntana sa 63º 00′ lejn it-tramuntana; imbagħad fil-punent sa 11º 00′ lejn il-punent; imbagħad fit-tramuntana sal-punt tal-bidu.

▼B

— *Id-diviżjoni statistika ICES V a*

L-ilmijiet imdawra b'linja li tibda f'punt fi 68º 00′ lejn it-tramuntana, 11º 00′ lejn il-punent; imbagħad fil-punent sa 27º 00′ lejn il-punent; imbagħad fin-nofsinhar sa 62º 00′ lejn it-tramuntana; imbagħad fil-lvant sa 15º 00′ lejn il-punent; imbagħad fit-tramuntana sa 63º 00′ lejn it-tramuntana; imbagħad fil-lvant sa 11º 00′ lejn il-punent; imbagħad fit-tramuntana sal-punt tal-bidu.

— Is-sub-diviżjoni statistika ICES V a 1

Iż-żona ġewwa r-rettangolu ddefinit bil-koordinati li ġejjin:

Latitudni	Longitudni
63,00 N	24,00 W
62,00 N	24,00 W
62,00 N	27,00 W
63,00 N	27,00 W
63,00 N	24,00 W

— Is-sub-diviżjoni statistika ICES V a 2

Dik il-parti tad-diviżjoni V a li mhijiex fis-sub-diviżjoni V a 1.

— *Id-diviżjoni statistika ICES V b*

L-ilmijiet imdawra b'linja li tibda f'punt fi 63º 00′ lejn it-tramuntana, 4º 00′ lejn il-punent; imbagħad fil-punent sa 15º00′ lejn il-punent; imbagħad fin-nofsinhar sa 60º 00′ lejn it-tramuntana; imbagħad fil-lvant sa 5º 00′ lejn il-punent; imbagħad fit-tramuntana sa 60º 00′ lejn it-tramuntana; imbagħad fil-lvant sa 4º 00′ lejn il-punent; imbagħad fit-tramuntana sal-punt tal-bidu.

— Is-sub-diviżjoni statistika ICES V b 1

L-ilmijiet imdawra b'linja li tibda f'punt fi 63º 00′ lejn it-tramuntana, 4º 00′ lejn il-punent; imbagħad fil-punent sa 15º 00′ lejn il-punent; imbagħad fin-nofsinhar sa 60º 00′ lejn it-tramuntana; imbagħad fil-lvant sa 10º 00′ lejn il-punent; imbagħad fit-tramuntana sa 61º 30′ lejn it-tramuntana; imbagħad fil-lvant sa 8º 00′ lejn il-punent; imbagħad tul linja tar-rombu sa punt f'61º 15′ lejn it-tramuntana, 7º 30′ lejn il-punent; imbagħad fin-nofsinhar sa 60º 30′ lejn it-tramuntana; imbagħad fil-punent sa 8º 00′ lejn il-punent; imbagħad fin-nofsinhar sa 60º 00′ lejn it-tramuntana; imbagħad fil-lvant sa 5º 00′ lejn il-punent; imbagħad fit-tramuntana sa 60º 30′ lejn it-tramuntana; imbagħad fil-lvant sa 4º 00′ lejn il-punent; imbagħad fit-tramuntana sal-punt tal-bidu.

— Is-sub-diviżjoni statistika ICES V b 1 a

Dik il-parti tas-sub-diviżjoni V b 1 magħluqa b'linja li tgħaqqad il-kkordinatli li ġejjin:

Latitudni	Longitudni
60,49 N	15,00 W
60,71 N	13,99 W
60,15 N	13,29 W
60,00 N	13,50 W
60,00 N	15,00 W
60,49 N	15,00 W

— Is-sub-diviżjoni statistika ICES V b 1 b

Dik il-parti tas-sub-diviżjoni V b 1 li mhumiex fis-sub-diviżjoni V b 1 a.

▼B

— Is-sub-diviżjoni statistika ICES V b 2

L-ilmijiet imdawra b'linja li tibda f'punt f'60º 00′ lejn it-tramuntana, 10º 00′ lejn il-punent; imbagħad fit-tramuntana sa 61º 30′ lejn it-tramuntana; imbagħad fil-lvant sa 8º 00′ lejn il-punent; imbagħad tul linja tar-rombu sa punt f'61º 15′ lejn it-tramuntana, 7º30′ lejn il-punent; imbagħad fin-nofsinhar sa 60º 30′ lejn it-tramuntana; imbagħad fil-punent sa 8º 00′ lejn il-punent; imbagħad fin-nofsinhar sa 60º 00′ lejn it-tramuntana; imbagħad fil-punent sal-punt tal-bidu.

Is-sub-żona statistika ICES VI

L-ilmijiet imdawra b'linja li tibda f'punt fuq il-kosta tat-tramuntana tal-Iskozja f'4º 00′ lejn il-punent; imbagħad fit-tramuntana sa 60º 30′ lejn it-tramuntana; imbagħad fil-punent sa 5º 00′ lejn il-punent; imbagħad fin-nofsinhar sa 60º 00′ lejn it-tramuntana, imbagħad fil-punent sa 18º 00′ lejn il-punent; imbagħad fin-nofsinhar sa 54º 30′ lejn it-tramuntana; imbagħad fil-lvant sal-kosta tal-Irlanda; imbagħad fit-tramuntana u l-lvant tul il-kosti tal-Irlanda u l-Irlanda ta' Fuq sal-punt fuq il-kosta tal-lvant tal-Irlanda ta' Fuq f'55º 00′ lejn it-tramuntana; imbagħad fil-lvant sal-kosta tal-Iskozja; imbagħad fit-tramuntana tul il-kosta tal-punent tal-Iskozja sal-punt tl-bidu.

— *Id-diviżjoni statistika ICES VI a*

L-ilmijiet imdawra b'linja li tibda f'punt fuq il-kosta tat-tramuntana tal-Iskozja f'4º00′ lejn il-punent; imbagħad fit-tramuntana sa 60º 30′ lejn it-tramuntana; minn hemm fil-punent sa 5º 00′ lejn il-punent; imbagħad fin-nofsinhar sa 60º 00′ lejn it-tramuntana, imbagħad fil-punent sa 12º 00′ lejn il-punent; imbagħad fin-nofsinhar sa 54º 30′ lejn it-tramuntana; imbagħad fil-lvant sal-kosta tal-Irlanda; imbagħad fit-tramuntana u l-lvant tul il-kosti tal-Irlanda u l-Irlanda ta' Fuq sa punt fuq il-kosta tal-lvant tal-Irlanda ta' Fuq f'55º 00′ lejn it-tramuntana; imbagħad fil-lvant sal-kosta tal-Iskozja; imbagħad fit-tramuntana tul il-kosta tal-punent tal-Iskozja sal-punt tal-bidu.

— *Id-diviżjoni statistika ICES VI b*

L-ilmijiet imdawra b'linja li tibda f'punt f'60º 00′ lejn it-tramuntana, 12º 00′ lejn il-punent; imbagħad fil-punent sa 18º 00′ lejn il-punent; imbagħad fin-nofsinhar sa 54º 30′ lejn it-tramuntana; imbagħad fil-lvant sa 12º 00′ lejn il-punent; imbagħad fit-tramuntana sal-punt tal-bidu.

— Is-sub-diviżjoni statistika ICES VI b 1

Dik il-parti tad-diviżjoni VI b magħluqa bil-linja li tgħaqqad il-koordinati li ġejjin:

Latitudni	Longitudni
54,50 N	18,00 W
60,00 N	18,00 W
60,00 N	13,50 W
60,15 N	13,29 W
59,65 N	13,99 W
59,01 N	14,57 W
58,51 N	14,79 W
57,87 N	14,88 W
57,01 N	14,63 W
56,57 N	14,34 W
56,50 N	14,44 W
56,44 N	14,54 W
56,37 N	14,62 W
56,31 N	14,72 W
56,24 N	14,80 W

▼B

Latitudni	Longitudni
56,17 N	14,89 W
56,09 N	14,97 W
56,02 N	15,04 W
55,95 N	15,11 W
55,88 N	15,19 W
55,80 N	15,27 W
55,73 N	15,34 W
55,65 N	15,41 W
55,57 N	15,47 W
55,50 N	15,54 W
55,42 N	15,60 W
55,34 N	15,65 W
55,26 N	15,70 W
55,18 N	15,75 W
55,09 N	15,79 W
55,01 N	15,83 W
54,93 N	15,87 W
54,84 N	15,90 W
54,76 N	15,92 W
54,68 N	15,95 W
54,59 N	15,97 W
54,51 N	15,99 W
54,50 N	15,99 W
54,50 N	18,00 W

— Is-sub-diviżjoni statistika ICES VI b 2

Dik il-parti tad-diviżjoni VI b li mhumiex fis-sub-diviżjoni VI b 1.

Is-sub-żona statistika ICES VII

L-ilmijiet imdawra b'linja li tibda f'punt fuq il-kosta tal-punent tal-Irlanda f'54º 30′ lejn it-tramuntana; imbagħad fil-punent sa 18º 00′ lejn il-punent; imbagħad fin-nofsinhar sa 48º 00′ lejn it-tramuntana; imbagħad fil-lvant sal-kosta ta' Franza; imbagħad fit-tramuntana u l-grigal tul il-kosta ta' Franza sa punt f'51º 00′ lejn it-tramuntana; imbagħad fil-punent sal-kosta tax-xlokk tal-Ingilterra; imbagħad fil-punent u t-tramuntana tul il-kosti tal-Ingilterra, Wales u l-Iskozja sa punt fuq il-kosta tal-punent tal-Iskozja f'55º 00′ lejn it-tramuntana; imbagħad fil-punent sal-kosta tal-Irlanda ta' Fuq; imbagħad fit-tramuntana u l-punent tul il-kosti tal-Irlanda ta' Fuq u l-Irlanda sal-punt tal-bidu.

— *Id-diviżjoni statistika ICES VII a*

L-ilmijiet imdawra b'linja li tibda f'punt fuq il-kosta tal-punent tal-Iskozja f'55º 00′ lejn it-tramuntana; imbagħad fil-punent sal-kosta tal-Irlanda ta' Fuq; imbagħad fin-nofsinhar tul il-kosti tal-Irlanda ta' Fuq u l-Irlanda sa punt fuq il-kosta tax-xlokk tal-Irlanda fi 52º 00′ lejn it-tramuntana; imbagħad fil-lvant sal-kosta ta' Wales; imbagħad fil-grigal u t-tramuntana tul il-kosti ta' Wales, l-Ingilterra u l-Iskozja sal-punt tal-bidu.

— *Id-diviżjoni statistika ICES VII b*

L-ilmijiet imdawra b'linja li tibda f'punt fuq il-kosta tal-punent tal-Irlanda f'54º 30′ lejn it-tramuntana; imbagħad fil-punent sa 12º 00′ lejn il-punent; imbagħad fin-nofsinhar sa 52º 30′ lejn it-tramuntana; imbagħad fil-lvant sal-kosta tal-Irlanda; imbagħad fit-tramuntana tul il-kosta tal-punent tal-Irlanda sal-punt tal-bidu.

— *Id-diviżjoni statistika ICES VII c*

L-ilmijiet imdawra b'linja li tibda f'punt f'54º 30′ lejn it-tramuntana, 12º 00′ lejn il-punent; imbagħad fil-punent sa 18º 00′ lejn il-punent; imbagħad fin-nofsinhar sa 52º 30′ lejn it-tramuntana; imbagħad fil-lvant sa 12º 00′ lejn il-punent; imbagħad fit-tramuntana sal-punt tal-bidu.

▼B

— Is-sub-diviżjoni statistika ICES VII ċ 1

Dik il-parti tad-diviżjoni VII ċ ikkonfinata bil-koordinati li ġejjin:

Latitudni	Longitudni
54,50 N	15,99 W
54,42 N	15,99 W
54,34 N	16,00 W
54,25 N	16,01 W
54,17 N	16,01 W
54,08 N	16,01 W
53,99 N	16,00 W
53,91 N	15,99 W
53,82 N	15,97 W
53,74 N	15,96 W
53,66 N	15,94 W
53,57 N	15,91 W
53,49 N	15,90 W
53,42 N	15,89 W
53,34 N	15,88 W
53,26 N	15,86 W
53,18 N	15,84 W
53,10 N	15,88 W
53,02 N	15,92 W
52,94 N	15,95 W
52,86 N	15,98 W
52,77 N	16,00 W
52,69 N	16,02 W
52,61 N	16,04 W
52,52 N	16,06 W
52,50 N	16,06 W
52,50 N	18,00 W
54,50 N	18,00 W
54,50 N	15,99 W

— Is-sub-diviżjoni statistika ICES VII ċ 2

Dik il-parti tad-diviżjoni VII ċ li mhix fis-sub-diviżjoni VII ċ 1.

— *Id-diviżjoni statistika ICES VII d*

L-ilmijiet imdawra b'linja li tibda f'punt fuq il-kosta tal-punent ta' Franza f'51º 00′ lejn it-tramuntana; imbagħad fil-punent sal-kosta tal-Ingilterra; imbagħad fil-punent tul il-kosta tan-nofsinhar tal-Ingilterra sa 2º 00′ lejn il-punent; imbagħad fin-nofsinhar sal-kosta ta' Franza f'Kap de la Hague; imbagħad fil-grigal tul il-kosta ta' Franza sal-punt tal-bidu.

— *Id-diviżjoni statistika ICES VII e*

L-ilmijiet imdawra b'linja li tibda f'punt fil-kosta tan-nofsinhar tal-Ingilterra f'2º 00′ lejn il-punent; imbagħad fin-nofsinhar u l-punent tul il-kosta tal-Ingilterra sa punt fuq il-kosta tal-lbiċ f'50º 00′ lejn it-tramuntana; imbagħad fil-punent sa 7º 00′ lejn il-punent; imbagaħd fin-nofsinhar sa 49º 30′ lejn it-tramuntana; imbagħad fil-lvant sa 5º 00′ lejn il-punent; imbagħad fin-nofsinhar sa 48º 00′ lejn it-tramuntana; imbagħad fil-lvant sal-kosta ta' Franza; imbagħad fit-tramuntana u l-grigal tul il-kosta ta' Franza sa Kap de la Hague; imbagħad fit-tramuntana sal-punt tal-bidu.

▼B

— *Id-diviżjoni statistika ICES VII f*

L-ilmijiet imdawra b'linja li tibda f'punt fuq il-kosta tan-nofsinhar ta' Wales f'5º 00′ lejn il-punent; imbagħad fin-nofsinhar sa 51º 00′ lejn it-tramuntana; imbagħad fil-punent sa 6º 00′ lejn il-punent; imbagħad fin-nofsinhar sa 50º 30′ lejn it-tramuntana; imbagħad fil-punent sa 7º 00′ lejn il-punent; imbagħad fin-nofsinhar sa 50º 00′ lejn it-tramuntana; imbagħad fil-lvant sal-kosta tal-Ingilterra; imbagħad tul il-kosta tal-lbiċ tal-Ingilterra u l-kosta tan-nofsinhar ta' Wales sal-punt tal-bidu.

— *Id-diviżjoni statistika ICES VII ġ*

L-ilmijiet imdawra b'linja li tibda f'punt fuq il-kosta tal-punent ta' Wales fi 52º 00′ lejn it-tramuntana; imbagħad fil-punent sal-kosta tax-xlokk tal-Irlanda; imbagħad fil-lbiċ tul il-kosta tal-Irlanda sa punt f'9º 00′ lejn il-punent; imbagħad fin-nofsinhar sa 50º 00′ lejn it-tramuntana; imbagħad fil-lvant sa 7º 00′ lejn il-punent; imbagħad fit-tramuntana sa 50º 30′ lejn it-tramuntana; imbagħad fil-lvant sa 6º 00′ lejn il-punent; imbagħad fit-tramuntana sa 51º 00′ lejn it-tramuntana; imbagħad fil-lvant sa 5º 00′ lejn il-punent; imbagħad fit-tramuntana sal-kosta tan-nofsinhar ta' Wales; imbagħad fil-majjistral tul il-kosta ta' Wales sal-punt tal-bidu.

— *Id-diviżjoni statistika ICES VII g*

L-ilmijiet imdawra b'linja li tibda f'punt ta' 50º 00′ lejn it-tramuntana, 7º 00′ lejn il-punent; imbagħad fil-punent sa 9º 00′ lejn il-punent; imbagħad fin-nofsinhar sa 48º 00′ lejn it-tramuntana; imbagħad fil-lvant sa 5º 00′ lejn il-punent; imbagħad fit-tramuntana sa 49º 30′ lejn it-tramuntana; imbagħad fil-punent sa 7º 00′ lejn il-punent; imbagħad fit-tramuntana sal-punt tal-bidu.

— *Id-diviżjoni statistika ICES VII h*

L-ilmijiet imdawra b'linja li tibda f'punt fuq il-kosta tal-punent tal-Irlanda fi 52º 30′ lejn it-tramuntana; imbagħad fil-punent sa 12º 00′ lejn il-punent; imbagħad fin-nofsinhar sa 48º 00′ lejn it-tramuntana; imbagħad fil-lvant sa 9º 00′ lejn il-punent; imbagħad fit- tramuntana sal-kosta tan-nofsinhar tal-Irlanda; imbagħad fit-tramuntana tul il-kosta tal-Irlanda sal-punt tal-bidu.

— Is-sub-diviżjoni statistika ICES VII h 1

Dik il-parti tad-diviżjoni VII j magħluqa b'linja li tgħaqqad il-koordinati li ġejjin:

Latitudni	Longitudni
48,43 N	12,00 W
48,42 N	11,99 W
48,39 N	11,87 W
48,36 N	11,75 W
48,33 N	11,64 W
48,30 N	11,52 W
48,27 N	11,39 W
48,25 N	11,27 W
48,23 N	11,14 W
48,21 N	11,02 W
48,19 N	10,89 W
48,17 N	10,77 W
48,03 N	10,68 W
48,00 N	10,64 W
48,00 N	12,00 W
48,43 N	12,00 W

▼B

— Is-sub-diviżjoni statistika ICES VII h 2

Dik il-parti tad-diviżjoni VII h li mhumiex fis-sub-diviżjoni VII h 1.

— *Id-diviżjoni statistika ICES VII ħ*

L-ilmijiet imdawra b'linja li tibda f'punt fi 52º 30′ lejn it-tramuntana, 12º 00′ lejn il-punent; imbagħad fil-punent sa 18º 00′ lejn il-punent; imbagħad fin-nofsinhar sa 48º 00′ lejn it-tramuntana; imbagħad fil-lvant sa 12º 00′ lejn il-punent; imbagħad fit-tramuntana sal-punt tal-bidu.

— Is-sub-diviżjoni statistika ICES VII ħ 1

Dik il-parti tad-diviżjoni VII ħ magħluqa bil-linji li jgħaqqdu l-koordinati li ġejjin:

Latitudni	Longitudni
48,00 N	18,00 W
52,50 N	18,00 W
52,50 N	16,06 W
52,44 N	16,07 W
52,36 N	16,08 W
52,27 N	16,09 W
52,19 N	16,09 W
52,11 N	16,09 W
52,02 N	16,08 W
51,94 N	16,07 W
51,85 N	16,07 W
51,77 N	16,05 W
51,68 N	16,04 W
51,60 N	16,02 W
51,52 N	15,99 W
51,43 N	15,96 W
51,34 N	15,93 W
51,27 N	15,90 W
51,18 N	15,86 W
51,10 N	15,82 W
51,02 N	15,77 W
50,94 N	15,73 W
50,86 N	15,68 W
50,78 N	15,63 W
50,70 N	15,57 W
50,62 N	15,52 W
50,54 N	15,47 W
50,47 N	15,42 W
50,39 N	15,36 W
50,32 N	15,30 W
50,24 N	15,24 W
50,17 N	15,17 W
50,10 N	15,11 W
50,03 N	15,04 W

▼B

Latitudni	Longitudni
49,96 N	14,97 W
49,89 N	14,89 W
49,82 N	14,82 W
49,75 N	14,74 W
49,69 N	14,65 W
49,62 N	14,57 W
49,56 N	14,48 W
49,50 N	14,39 W
49,44 N	14,30 W
49,38 N	14,22 W
49,32 N	14,13 W
49,27 N	14,04 W
49,21 N	13,95 W
49,15 N	13,86 W
49,10 N	13,77 W
49,05 N	13,67 W
49,00 N	13,57 W
48,95 N	13,47 W
48,90 N	13,37 W
48,86 N	13,27 W
48,81 N	13,17 W
48,77 N	13,07 W
48,73 N	12,96 W
48,69 N	12,85 W
48,65 N	12,74 W
48,62 N	12,64 W
48,58 N	12,54 W
48,55 N	12,43 W
48,52 N	12,32 W
48,49 N	12,22 W
48,46 N	12,11 W
48,43 N	12,00 W
48,00 N	18,00 W

— Is-sub-diviżjoni statistika ICES VII ħ 2

Dik il-parti tad-diviżjoni VII ħ li mhumiex fis-sub-diviżjoni VII ħ 1.

Is-sub-żona statistika ICES VIII

L-ilmijiet imdawra b'linja li tibda f'punt fuq il-kosta tal-punent ta' Franza fi 48º 00′ lejn it-tramuntana; imbagħad fil-punent sa 18º 00′ lejn il-punent; imbagħad fin-nofsinhar sa 43º 00′ lejn it-tramuntana; imbagħad fil-lvant sal-kosta tal-punent ta' Spanja; imbagħad fit-tramuntana tul il-kosti ta' Spanja u Franza sal-punt tal-bidu.

— *Id-diviżjoni statistika ICES VIII a*

L-ilmijiet imdawra b'linja li tibda f'punt fuq il-kosta tal-punent ta' Franza fi 48º 00′ lejn it-tramuntana; imbagħad fil-punent sa 8º 00′ lejn il-punent; imbagħad fin-nofsinhar sa 47º 30′ lejn it-tramuntana; imbagħad fil-lvant sa 6º 00′ lejn il-punent; imbagħad fin-nofsinhar sa 47º 00′ lejn it-tramuntana; imbagħad fil-lvant sa 5º 00′ lejn il-punent; imbagħad fin-nofsinhar sa 46º 00′ lejn it-tramuntana; imbagħad fil-lvant sal-kosta ta' Franza; imbagħad fil-majjistral tul il-kosta ta' Franza sal-punt tal-bidu.

▼B

— *Id-diviżjoni statistika ICES VIII b*

L-ilmijiet imdawra b'linja li tibda f'punt fuq il-kosta tal-punent ta' Franza f'46º 00′ lejn it-tramuntana; imbagħad fil-punent sa 4º 00′ lejn il-punent; imbagħad fin-nofsinhar sa 45º 30′ lejn it-tramuntana; imbagħad fil-lvant sa 3º 00′ lejn il-punent; imbagħad fin-nofsinhar sa 44º 30′ lejn it-tramuntana; imbagħad fil-lvant sa 2º 00′ lejn il-punent; imbagħad fin-nofsinhar sal-kosta tat-tramuntana ta' Spanja; imbagħad tul il-kosta tat-tramuntana ta' Spanja u l-kosta tal-punent ta' Franza sal-punt tal-bidu.

— *Id-diviżjoni statistika ICES VIII ċ*

L-ilmijiet imdawra b'linja li tibda f'punt fuq il-kosta tat-tramuntana ta' Spanja f'2º 00′ lejn il-punent; imbagħad fit-tramuntana sa 44º 30′ lejn it-tramuntana; imbagħad fil-punent sa 11º 00′ lejn il-punent; imbagħad fin-nofsinhar sa 43º 00′ lejn it-tramuntana; imbagħad fil-lvant sal-kosta tal-punent ta' Spanja; imbagħad fit-tramuntana u l-lvant tul il-kosta ta' Spanja sal-punt tal-bidu.

— *Id-diviżjoni statisitka ICES VIII d*

L-ilmijiet imdawra b'linja li tibda f'punt fi 48º 00′ lejn it-tramuntana, 8º 00′ lejn il-punent; imbagħad fil-punent sa 11º 00′ lejn il-punent; imbagħad fin-nofsinhar sa 44º 30′ lejn it-tramuntana; imbagħad fil-lvant sa 3º 00′ lejn il-punent; imbagħad fit-tramuntana sa 45º 30′ lejn it-tramuntana; imbagħad fil-punent sa 4º 00′ lejn il-punent; imbagħad fit-tramuntana sa 46º 00′ lejn it-tramuntana; imbagħad fil-punent sa 5º 00′ lejn il-punent; imbagħad fit-tramuntana sa 47º 00′ lejn it-tramuntana; imbagħad fil-punent sa 6º 00′ lejn il-punent; imbagħad fit-tramuntana sa 47º 30′ lejn it-tramuntana, imbagħad fil-punent sa 8º 00′ fil-punent; imbagħad fit-tramuntana sal-punt tal-bidu.

— Is-sub-diviżjoni statistika ICES VIII d 1

Dik il-parti tad-diviżjoni VIII d magħluqa bil-linja li tgħaqqad il-koordinati li ġejjin:

Latitudni	Longitudni
48,00 N	11,00 W
48,00 N	10,64 W
47,77 N	10,37 W
47,45 N	09,89 W
46,88 N	09,62 W
46,34 N	10,95 W
46,32 N	11,00 W
48,00 N	11,00 W

— Is-sub-diviżjoni statistika ICES VIII d 2

Dik il-parti tad-diviżjoni VIII d barra s-sub-diviżjoni VIII d 1.

— *Id-diviżjoni statistika ICES VIII e*

L-ilmijiet imdawra b'linja li tibda f'punt fi 48º 00′ lejn it-tramuntana, 11º 00′ lejn il-punent; imbagħad fil-punent sa 18º 00′ lejn il-punent; imbagħad fin-nofsinhar sa 43º 00′ lejn it-tramuntana; imbagħad fil-lvant sa 11º 00′ lejn il-punent; imbagħad fit-tramuntana sal-punt tal-bidu.

— Is-sub-diviżjoni statistika ICES VIII e 1

Dik il-parti tad-diviżjoni VIII e magħluqa bil-linja li tgħaqqad il-koordinati li ġejjin:

Latitudni	Longitudni
43,00 N	18,00 W
48,00 N	18,00 W
48,00 N	11,00 W

▼B

Latitudni	Longitudni
46,32 N	11,00 W
44,72 N	13,31 W
44,07 N	13,49 W
43,00 N	13,80 W

— Is-sub-diviżjoni statistika ICES VIII e 2

Dik il-parti tad-diviżjoni VIII e li mhumiex fis-sub-diviżjoni VIII e 1.

Is-sub-żona statistika ICES IX

L-ilmijiet imdawra b'linja li tibda f'punt fuq il-kosta tal-majjistral ta' Spanja fi 43º 00′ lejn it-tramuntana; imbagħad fil-punent sa 18º 00′ lejn il-punent; imbagħad fin-nofsinhar sa 36º 00′ lejn it-tramuntana; imbagħad fil-lvant sa punt fuq il-kosta tan-nofsinhar ta' Spanja (l-istmu ta' Punta Marroqui) f'5º 36′ lejn il-punent; imbagħad fil-majjistral tul il-kosta tal-lbiċ ta' Spanja, il-kosta tal-Portugall, u l-kosta tal-majjistral ta' Spanja sal-punt tal-bidu.

— *Id-diviżjoni statistika ICES IX a*

L-ilmijiet imdawra b'linja li tibda f'punt fuq il-kosta tal-majjistral ta' Spanja fi 43º 00′ lejn it-tramuntana; imbagħad fil-punent sa 11º 00′ lejn il-punent; imbagħad fin-nofsinhar sa 36º 00′ lejn it-tramuntana; imbagħad fil-lvant sa punt fuq il-kosta tan-nofsinhar ta' Spanja (l-istmu ta' Punta Marroqui) f'5º 36′ lejn il-punent; imbagħad fil-majjistral tul il-kosta tal-lbiċ ta' Spanja, il-kosta tal-Portugall u l-kosta tal-majjistral ta' Spanja sal-punt tal-bidu.

— *Id-diviżjoni statistika ICES IX b*

L-ilmijiet imdawra b'linja li tibda f'punt fi 43º 00′ lejn it-tramuntana, 11º 00′ lejn il-punent; imbagħad fil-punent sa 18º 00′ lejn il-punent; imbagħad fin-nofsinhar sa 36º 00′ lejn it-tramuntana; imbagħad fil-lvant sa 11º 00′ lejn il-punent; imbagħad fit-tramuntana sal-punt tal-bidu.

— Is-sub-diviżjoni statistika ICES IX b 1

Dik il-parti tad-diviżjoni IX b magħluqa bil-linji li jgħaqqdu l-punti li ġejjin:

Latitudni	Longitudni
43,00 N	18,00 W
43,00 N	13,80 W
42,88 N	13,84 W
42,04 N	13,64 W
41,38 N	13,27 W
41,13 N	13,27 W
40,06 N	13,49 W
38,75 N	13,78 W
38,17 N	13,69 W
36,03 N	12,73 W
36,04 N	15,30 W
36,02 N	17,90 W
36,00 N	18,00 W
43,00 N	18,00 W

▼B

— Is-sub-diviżjoni statistika ICES IX b 2

Dik il-parti tad-diviżjoni IX b li mhumiex fis-sub-diviżjoni IX b 1.

Is-sub-żona statistika ICES X

L-ilmijiet imdawra b'linja li tibda f'punt fi 48º 00′ lejn it-tramuntana, 18º 00′ lejn il-punent; imbagħad fil-punent sa 42º 00′ lejn il-punent; imbagħad fin-nofsinhar sa 36º 00′ lejn it-tramuntana; imbagħad fil-lvant sa 18º 00′ lejn il-punent; imbagħad fit-tramuntana sal-punt tal-bidu.

— *Id-diviżjoni statistika ICES X a*

Dik il-parti tas-sub-żona X fin-nofsinhar ta' 43º N.

— Is-sub-diviżjoni statistika ICES X a 1

Dik il-parti tad-diviżjoni X a magħluqa bil-linja li tgħaqqad il-koordinati li ġejjin:

Latitudni	Longitudni
36,00 N	18,00 W
36,00 N	22,25 W
37,58 N	20,62 W
39,16 N	21,32 W
40,97 N	23,91 W
41,35 N	24,65 W
41,91 N	25,79 W
42,34 N	28,45 W
42,05 N	29,95 W
41,02 N	35,11 W
40,04 N	35,26 W
38,74 N	35,48 W
36,03 N	31,76 W
36,00 N	32,03 W
36,00 N	42,00 W
43,00 N	42,00 W
43,00 N	18,00 W
36,00 N	18,00 W

— Is-sub-diviżjoni statistika ICES X a 2

Dik il-parti tad-diviżjoni X a li mhumiex inklużi fis-sub-diviżjoni X a 1.

— *Id-diviżjoni statistika ICES X b*

Dik il-parti tas-sub-żona X fit-tramuntana ta' 43º N.

Is-sub-żona statistika ICES XII

L-ilmijiet illimitati b'linja li tibda f'punt fi 62º 00′ lejn it-tramuntana, 15º 00′ lejn il-punent; imbagħad fil-punent sa 27º 00′ lejn il-punent; imbagħad fin-nofsinhar sa 59º 00′ lejn it-tramuntana; imbagħad fil-punent sa 42º 00′ lejn il-punent; imbagħad fin-nofsinhar sa 48º 00′ lejn it-tramuntana; imbagħad fil-lvant sa 18º 00′ lejn il-punent; imbagħad fit-tramuntana sa 60º 00′ lejn it-tramuntana; imbagħad fil-lvant sa 15º 00′ lejn il-punent; imbagħad fit-tramuntana sal-punt tal-bidu.

▼B

— *Id-diviżjoni statistika ICES XII a*

Dik il-parti tad-diviżjoni XII magħluqa bil-linja li tgħaqqad il-koordinati li ġejjin:

Latitudni	Lonġitudni
62,00 N	15,00 W
62,00 N	27,00 W
59,00 N	27,00 W
59,00 N	42,00 W
52,50 N	42,00 W
52,50 N	18,00 W
54,50 N	18,00 W
54,50 N	24,00 W
60,00 N	24,00 W
60,00 N	18,00 W
60,00 N	15,00 W
62,00 N	15,00 W

— Id-diviżjoni statistika ICES XII a 1

Dik il-parti tad-diviżjoni XII a magħluqa bil-linja li tgħaqqad il-koordinati li ġejjin:

Latitudni	Lonġitudni
52,50 N	42,00 W
56,55 N	42,00 W
56,64 N	41,50 W
56,75 N	41,00 W
56,88 N	40,50 W
57,03 N	40,00 W
57,20 N	39,50 W
57,37 N	39,00 W
57,62 N	38,50 W
57,78 N	38,25 W
57,97 N	38,00 W
58,26 N	37,50 W
58,50 N	37,20 W
58,63 N	37,00 W
59,00 N	36,77 W
59,00 N	27,00 W
60,85 N	27,00 W
60,69 N	26,46 W
60,45 N	25,09 W
60,37 N	23,96 W
60,22 N	23,27 W
60,02 N	21,76 W
60,00 N	20,55 W
60,05 N	18,65 W
60,08 N	18,00 W
60,00 N	18,00 W

▼B

Latitudni	Longitudni
60,00 N	24,00 W
54,50 N	24,00 W
54,50 N	18,00 W
52,50 N	18,00 W
52,50 N	42,00 W

— Id-diviżjoni statistika ICES XII a 2

Dik il-parti tad-diviżjoni XII a magħluqa bil-linja li tgħaqqad il-koordinati li ġejjin:

Latitudni	Longitudni
60,00 N	20,55 W
60,00 N	15,00 W
60,49 N	15,00 W
60,44 N	15,22 W
60,11 N	17,32 W
60,05 N	18,65 W
60,00 N	20,55 W

— Id-diviżjoni statistika ICES XII a 3

Dik il-parti tad-diviżjoni XII a magħluqa bil-linja li tgħaqqad il-koordinati li ġejjin:

Latitudni	Longitudni
59,00 N	42,00 W
56,55 N	42,00 W
56,64 N	41,50 W
56,75 N	41,00 W
56,88 N	40,50 W
57,03 N	40,00 W
57,20 N	39,50 W
57,37 N	39,00 W
57,62 N	38,50 W
57,78 N	38,25
57,97 N	38,00 W
58,26 N	37,50 W
58,63 N	37,00 W
59,00 N	36,77 W
59,00 N	42,00 W

— Id-diviżjoni statistika ICES XII a 4

Dik il-parti tad-diviżjoni XII a magħluqa bil-linja li tgħaqqad il-koordinati li ġejjin:

Latitudni	Longitudni
62,00 N	27,00 W
60,85 N	27,00 W
60,69 N	26,46 W

▼B

Latitudni	Longitudni
60,45 N	25,09 W
60,37 N	23,96 W
60,22 N	23,27 W
60,02 N	21,76 W
60,00 N	20,55 W
60,05 N	18,65 W
60,11 N	17,32 W
60,44 N	15,22 W
60,49 N	15,00 W
62,00 N	15,00 W
62,00 N	27,00 W

— *Id-diviżjoni statistika ICES XII b*

Dik il-parti tas-sub-żona XII magħluqa bil-linja li tgħaqqad il-koordinati li ġejjin:

Latitudni	Longitudni
60,00 N	18,00 W
54,50 N	18,00 W
54,50 N	24,00 W
60,00 N	24,00 W
60,00 N	18,00 W

— *Id-diviżjoni statistika ICES XII ċ*

Dik il-parti tas-sub-żona XII magħluqa bil-linja li tgħaqqad il-koordinati li ġejjin:

Latitudni	Longitudni
52,50 N	42,00 W
48,00 N	42,00 W
48,00 N	18,00 W
52,50 N	18,00 W
52,50 N	42,00 W

Is-sub-żona statistika ICES XIV

L-ilmijiet imdawra b'linja mill-Polo Nord ġeografiku tul il-meridjan ta' 40º 00′ lejn il-punent sal-kosta tat-tramuntana ta' Greenland; imbagħad fil-lvant u n-nofsinhar tul il-kosta ta' Greenland sa punt f'44º 00′ lejn il-punent; imbagħad fin-nofsinhar sa 59º 00′ lejn it-tramuntana; imbagħad fil-lvant sa 27º 00′ lejn il-punent; imbagħad fit-tramuntana sa 68º 00′ lejn it-tramuntana; imbagħad fil-lvant sa 11º 00′ lejn il-punent; imbagħad fit-tramuntana sal-Pol Nord ġeografiku.

— *Id-diviżjoni statistika ICES XIV a*

L-ilmijiet imdawra b'linja mill-Polo Nord ġeografiku tul il-meridjan ta' 40º 00′ lejn il-punent sal-kosta tat-tramuntana ta' Greenland; imbagħad fil-lvant u n-nofsinhar tul il-kosta ta' Greenland sa punt f'Kap Savary fi 68º 30′ lejn it-tramuntana; imbagħad fin-nofsinhar tul il-meridjan ta' 27º 00′ lejn il-punent sa 68º 00′ lejn it-tramuntana; imbagħad fil-lvant sa 11º 00′ lejn il-punent; imbagħad fit-tramunatan sal-Pol Nord ġeografiku.

▼B

— *Id-diviżjoni statistika ICES XIV b*

L-ilmijiet imdawra b'linja li tibda f'punt fuq il-kosta tan-nofsinhar ta' Greenland f'44º 00′ lejn il-punent; imbagħad fin-nofsinhar sa 59º 00′ lejn it-tramuntana; imbagħad fil-lvant sa 27º 00′ lejn il-punent; imbagħad fit-tramuntana sa punt f'Kap Savary fi 68º 30′ lejn it-tramuntana; imbagħad fil-lbiċ tul il-kosta ta' Greenland sal-punt tal-bidu.

— Is-sub-diviżjoni statistika ICES XIV b 1

Dik il-parti tad-diviżjoni XIV b magħluqa bil-linja li tgħaqqad il-koordinati li ġejjin:

Latitudni	Longitudni
59,00 N	27,00 W
59,00 N	36,77 W
59,35 N	36,50 W
59,50 N	36,35 W
59,75 N	36,16 W
60,00 N	35,96 W
60,25 N	35,76 W
60,55 N	35,50 W
60,75 N	35,37 W
61,00 N	35,15 W
61,25 N	34,97 W
61,50 N	34,65 W
61,60 N	34,50 W
61,75 N	34,31 W
61,98 N	34,00 W
62,25 N	33,70 W
62,45 N	33,53 W
62,50 N	33,27 W
62,56 N	33,00 W
62,69 N	32,50 W
62,75 N	32,30 W
62,87 N	32,00 W
63,03 N	31,50 W
63,25 N	31,00 W
63,31 N	30,86 W
63,00 N	30,61 W
62,23 N	29,87 W
61,79 N	29,25 W
61,44 N	28,61 W
61,06 N	27,69 W
60,85 N	27,00 W
59,00 N	27,00 W

— Id-diviżjoni statistika ICES XIV b 2

Dik il-parti tad-diviżjoni XIV b li mhix inkluża fis-sub-diviżjoni XIV b 1.

▼B

ANNESS IV

Il-format li fih għandha tiġi komunikata id-data fuq il-qabdiet għall-Atlantiku tal-Grigal

Medja manjetika

Tejps tal-kompjuters: Disa' trekks b'densità ta' 1 600 jew 6 250 BPI u EBCDIC jew b'kodiċi ASKII, preferibbilment bla tikketta. Jekk ittikkettjata, għandu jiġi inkluż il-kodiċi tal-aħħar tal-fajl.

Diski floppy: MS-DOS-formattjati 3,5″ 720 K jew 1,4 Mbyte diski jew 5,25″ 360 K jew 1,2 Mbyte diski.

Format tal-Rekord

Nri ta' Byte	Oġġett	Rimarki
1 sa 4	Pajjiż (Kodiċi ISO *3-alpha*)	eż. FRA = Franza
5 sa 6	Sena	eż. 90 = 1990
7 sa 8	Żona FAO maġġuri għas-sajd	27 = Atlantiku Majjistral
9 sa 15	*Id-diviżjoni*	eż. IV a = ICES diviżjoni IV a
16 sa 18	Speċje	Identifikatur *3-alpha*
19 sa 26	Qabda	Tunnellati metriċi

Noti:

(a) Il-kaxex għan-numri għandhom jkunu kollha man-naħa tal-lemin bl-ewwel kaxxa għandha titħalla vojta. Il-kaxex kollha alfanumeriċi għandhom ikunu jibdew kollha mix-xellug u l-kaxex ta' wara għandhom jitħallew vojta.

(b) Is-sajda għandha tiġi reġistrata fl-ekwivalenti tal-piż ħaj tal-qabdiet mtella' l-art lejn l-eqreb tunnellata metrika.

(c) Il-kwantitajiet (bytes 19 to 26) ta' inqas minn nofs unità għandha tiġi reġistrata bħala "- 1".

(d) Il-kwantitajiet mhux magħrufa (bytes 19 sa 26) għandhom jiġu reġistrati bħala "- 2".

▼B

ANNESS V

FORMA BIEX JINTBAGĦTU ĊFRI TA' QBID GĦALL-GRIGAL TA' L-ATLANTIKU FUQ MEZZI MANJETIĊI

A. **Forma tal-kodifika**

Iċ-ċifri għandhom jintabagħtu fuq reġistrazzjonijiet ta' tul varjabbli separati b'żewġ (:) punti bejn it-taqsimiet tar-reġistrazzjoni. It-taqsimiet li ġejjin għandhom ikunnu mdaħħla f'kull reġistrazzjoni:

Taqsima	Rimarki
Pajjiż	Kodici ISO 3-alpha eż FRA = Franza
Sena	eż 2001 jew 01
Żona FAO maġġuri għas-sajd	27 = Atlantiku majjistral
Diviżjoni	eż. IVa = ICES sub-diviżjoni 4a
Speċi	Identifikatur 3-alpha
Qabda	Tunnellati

(a) Il-qabda għandha tkun irreġistrata fil-piż ħaj ekwivalenti għall-isbarki, sa l-eqreb tunnella metrika.

(b) Kwantitajiet ta' inqas minn nofs unità għandhom ikunu rreġistrati bħala "-1".

(ċ) Kodiċijiet tal-pajjiżi:

L-Awstrija	AUT
Il-Belġju	BEL
Il-Bulgarija	BGR
Ċipru	CYP
Ir-Repubblika Ċeka	CZE
Il-Ġermanja	DEU
Id-Danimarka	DNK
Spanja	ESP
L-Estonja	EST
Il-Finlandja	FIN
Franza	FRA
Ir-Renju Unit	GBR
l-Ingilterra u Wales	GBRA
L-Iskozja	GBRB
l-Irlanda ta' Fuq	GBRC
Il-Greċja	GRC

▼M1

Il-Kroazja	HRV

▼B

L-Ungerija	HUN
L-Irlanda	IRL
L-Iżlanda	ISL
L-Italja	ITA
Il-Litwanja	LTU
Il-Lussemburgu	LUX
Il-Latvja	LVA

▼B

Malta	MT
Olanda	NLD
In-Norveġja	NOR
Il-Polonja	POL
Il-Portugall	PRT
Ir-Rumanija	ROU
Is-Slovakkja	SVK
Is-Slovenja	SVN
L-Iżvezja	SWE
It-Turkija	TUR

B. **Metodu kif jintbagħtu ċifri lill-kummissjoni ewropea**

Kemm jista' jkun possibbli Iċ-ċifri għandhom jinbagħtu f'forma elettronika (per eżempju: mehmużin ma' e-mail).

Fin-nuqqas ta' dan, il-dokumentazzjoni tkun aċċettata jekk tintbagħat fuq diska floppy 3.5' HD.

▼B

ANNESS VI

Ir-Regolament imħassar flimkien ma' lista tal-emendi suċċessivi tiegħu

Ir-Regolament tal-Kunsill (KEE) Nru 3880/91 (ĠU L 365, 31.12.1991, p. 1)	
Ir-Regolament tal-Kummissjoni (KEE) Nru 1637/2001 (ĠU L 222, 17.8.2001, p. 20)	
Ir-Regolament tal-Parlament Ewropew u tal-Kummissjoni (KEE) Nru 1882/2003 (ĠU L 284, 31.10.2003, p. 1)	Il-Punt 4 tal-Anness I biss
Ir-Regolament tal-Kummissjoni (KE) Nru 448/2005 (ĠU L 74, 19.3.2005, p. 5)	

▼B

ANNESS VII

Tabella Ta' Korrelazzjoni

Regolament (KEE) Nru 3880/91	Dan ir-Regolament
L-Artikolu 1	L-Artikolu 1
L-Artikolu 2	L-Artikolu 2
L-Artikolu 3	L-Artikolu 3
L-Artikolu 4, l-ewwel paragrafu	L-Artikolu 4, l-ewwel paragrafu
—	L-Artikolu 4, it-tieni paragrafu
L-Artikolu 4, it-tieni paragrafu	L-Artikolu 4, it-tielet paragrafu
L-Artikolu 5(1) u (2)	L-Artikolu 5 (1) u (2)
L-Artikolu 5(3)	—
L-Artikolu 6(1) u (2)	L-Artikolu 6(1) u (2)
L-Artikolu 6(3)	—
L-Artikolu 6(4)	L-Artikolu 6(3)
—	L-Artikolu 7
L-Artikolu 7	L-Artikolu 8
L-Anness I	L-Anness I
L-Anness II	L-Anness II
L-Anness III	L-Anness III
L-Anness IV	L-Anness IV
—	L-Anness V
—	L-Anness VI
—	L-Anness VII