Tämä asiakirja on ainoastaan dokumentointitarkoituksiin. Toimielimet eivät vastaa sen sisällöstä.

►B **EUROOPAN PARLAMENTIN JA NEUVOSTON ASETUS (EY) N:o 218/2009,**

annettu 11 päivänä maaliskuuta 2009,

Koillis-Atlantilla kalastavien jäsenvaltioiden nimellissaaliiden määriä koskevien tilastojen toimittamisesta (uudelleenlaadittu toisinto)

(ETA:n kannalta merkityksellinen teksti)

(EUVL L 87, 31.3.2009, s. 70)

sellaisena kuin se on muutettuna seuraavilla:

		virallinen lehti		
		N:o	sivu	päivämäärä
►M1	Neuvoston asetus (EU) N:o 517/2013, annettu 13 päivänä toukokuuta 2013	L 158	1	10.6.2013
►M2	Euroopan parlamentin ja neuvoston asetus (EU) N:o 1350/2013, annettu 11 päivänä joulukuuta 2013	L 351	1	21.12.2013

▼B

EUROOPAN PARLAMENTIN JA NEUVOSTON ASETUS (EY) N:o 218/2009,

annettu 11 päivänä maaliskuuta 2009,

Koillis-Atlantilla kalastavien jäsenvaltioiden nimellissaaliiden määriä koskevien tilastojen toimittamisesta (uudelleenlaadittu toisinto)

(ETA:n kannalta merkityksellinen teksti)

EUROOPAN PARLAMENTTI JA EUROOPAN UNIONIN NEUVOSTO, jotka

ottavat huomioon Euroopan yhteisön perustamissopimuksen ja erityisesti sen 285 artiklan 1 kohdan,

ottavat huomioon komission ehdotuksen,

ottavat huomioon tilasto-ohjelmakomitean lausunnon,

noudattavat perustamissopimuksen 251 artiklassa määrättyä menettelyä ([1]),

sekä katsovat seuraavaa:

(1) Koillis-Atlantilla kalastavien jäsenvaltioiden saaliiden määriä koskevien tilastojen toimittamisesta 17 päivänä joulukuuta 1991 annettua neuvoston asetusta (ETY) N:o 3880/91 ([2]) on muutettu useita kertoja ja huomattavilta osin ([3]). Nyt kun mainittuun asetukseen tehdään uusia muutoksia, kyseiset säännökset olisi selkeyden vuoksi laadittava uudelleen.

(2) Yhteisön kalastusvarojen hoito edellyttää, että on tarkkoja ja ajan tasalla olevia tilastoja jäsenvaltioiden kalastusalusten saaliista Koillis-Atlantilla.

(3) Tulevasta monenkeskisestä yhteistyöstä Koillis-Atlantilla tehdyssä yleissopimuksessa, joka hyväksyttiin neuvoston päätöksellä 81/608/ETY ([4]) ja jolla perustettiin Koillis-Atlantin kalastuskomissio, määrätään yhteisö toimittamaan kalastuskomissiolle sen pyytämät saatavissa olevat tilastot.

(4) Yhteisön ja kansainvälisen merentutkimusneuvoston välisen yhteistyösopimuksen ([5]) mukaisesti yhteisön kalastuslaivaston toimintaa koskevien tilastojen saatavuudella lisätään kansainvälisen merentutkimusneuvoston antamien lausuntojen luotettavuutta.

([1]) Euroopan parlamentin lausunto, annettu 17. kesäkuuta 2008 (ei vielä julkaistu virallisessa lehdessä), ja neuvoston päätös, tehty 26. helmikuuta 2009.
([2]) EYVL L 365, 31.12.1991, s. 1.
([3]) Katso liite VI.
([4]) EYVL L 227, 12.8.1981, s. 21.
([5]) Euroopan talousyhteisön ja kansainvälisen merentutkimusneuvoston välillä kirjeenvaihtona tehty yhteistyösopimus (EYVL L 149, 10.6.1987, s. 14).

▼B

(5) Pohjois-Atlantin lohien säilyttämistä koskeva yleissopimus, joka on hyväksytty neuvoston päätöksellä 82/886/ETY ([1]) ja jolla perustettiin Pohjois-Atlantin lohensuojelujärjestö (Nasco), määrää yhteisöä toimittamaan tälle järjestölle sen pyytämät saatavissa olevat tilastot.

(6) Useat jäsenvaltiot ovat pyytäneet lupaa saada toimittaa tietoja muussa muodossa tai muulla välineellä kuin ne, joista on säädetty liitteessä IV (vastaa Statlant-kyselylomaketta).

(7) Yksityiskohtaiset määritelmät ja kuvaukset ovat tarpeen kalastustilastoja ja Koillis-Atlantin kalastuksen hoitoa varten.

(8) Tämän asetuksen täytäntöönpanemiseksi tarvittavista toimenpiteistä olisi päätettävä menettelystä komissiolle siirrettyä täytäntöönpanovaltaa käytettäessä 28 päivänä kesäkuuta 1999 tehdyn neuvoston päätöksen 1999/468/EY ([2]) mukaisesti.

(9) Komissiolle olisi erityisesti siirrettävä toimivalta mukauttaa lajeja ja tilastollisia kalastusalueita koskevia luetteloita, näiden kalastusalueiden kuvauksia ja tiedon ryhmittämisen sallittavuutta. Koska nämä toimenpiteet ovat laajakantoisia ja niiden tarkoituksena on muuttaa asetuksen muita kuin keskeisiä osia, ne on hyväksyttävä päätöksen 1999/468/EY 5 a artiklassa säädettyä valvonnan käsittävää sääntelymenettelyä noudattaen,

OVAT ANTANEET TÄMÄN ASETUKSEN:

1 artikla

Jäsenvaltion on toimitettava komissiolle tiedot niiden Koillis-Atlantin alueella kalastavien aluksiensa vuotuisista nimellissaaliista, jotka on rekisteröity kyseisessä jäsenvaltiossa tai purjehtivat sen lipun alla.

Nimellissaaliiden määriä koskevissa tiedoissa on oltava kaikki kalastustuotteet, jotka on tuotu maihin tai jälleenlaivattu merellä missä tahansa muodossa, mutta niihin ei sisällytetä niitä eriä, jotka pyynnin jälkeen on heitetty takaisin mereen, kulutettu laivassa tai käytetty syöttinä laivalla. Tähän ei sisälly vesiviljelyn tuotanto. Tiedot on kirjattava elopainon mukaisina maihintuontia tai jälleenlaivausta vastaavina lähimpään tonniin pyöristettynä.

2 artikla

1. Tiedot on toimitettava kunkin liitteessä I luetellun lajin nimellissaaliiden määristä kullakin liitteessä II luetellulla ja liitteessä III määritellyllä tilastollisella kalastusalueella.

([1]) EYVL L 378, 31.12.1982, s. 24.
([2]) EYVL L 184, 17.7.1999, s. 23.

▼B

2. Kutakin kalenterivuotta koskevat tiedot on ilmoitettava kuuden kuukauden kuluessa kyseisen kalenterivuoden päättymisestä. Tietoja ei tarvitse toimittaa niistä laji/kalastusalueyhdistelmistä, joista ei ole ollut saaliita kyseisen vuoden aikana. Ilmoitettavia tietoja ei tarvitse lajeittain yksilöidä, kun lajeilla on vain vähäistä merkitystä kyseissä jäsenvaltiossa, vaan tiedot voidaan sisällyttää kokoomaerään, jos näin merkittyjen tuotteiden paino on enintään 10 prosenttia jäsenvaltiossa kyseisen kuukauden aikana saatujen saaliiden kokonaismääristä.

▼M2

3. Siirretään komissiolle 5 artiklassa tarkoitettu valta antaa delegoituja säädöksiä, liitteiden I, II ja III muuttamiseksi lajeja ja tilastollisia kalastusalueita koskevien luetteloiden, näiden kalastusalueiden kuvausten ja tiedon aggregoinnin sallitun tason osalta.

Näitä delegoituja säädöksiä annetaan ainoastaan, jos se on tarpeen taloudellisen ja teknisen kehityksen huomioon ottamiseksi, niillä ei muuteta vaadittujen tietojen antamisen vapaaehtoisuutta eikä niistä aiheudu merkittävää lisärasitetta jäsenvaltioille tai vastaajille.

Komissio perustelee asianmukaisesti näissä delegoiduissa säädöksissä säädetyt tilastolliset toimet ja hyödyntää tarvittaessa asiaankuuluvien asiantuntijoiden kustannustehokkuusanalyysiin perustuvaa palautetta, myös Euroopan parlamentin ja neuvoston asetuksen (EY) N:o 223/2009 ([1]) 14 artiklan 3 kohdan c alakohdassa tarkoitettua arviointia vastaajille aiheutuvasta rasitteesta ja tuottamisen kustannuksista.

▼B

3 artikla

Jollei yhteistä kalastuspolitiikkaa koskevissa säädöksissä toisin säädetä, jäsenvaltio saa käyttää otantatekniikkaa saalistietoja kerätessään sellaisten kalastuslaivaston saaliiden osalta, joiden tietojen täydellinen kerääminen aiheuttaisi kohtuuttomia hallinnollisia menettelyjä. Jäsenvaltion on esitettävä 6 artiklan 1 kohdan mukaisesti laaditussa raportissa yksityiskohtaisesti otantamenetelmät samoin kuin tiedot siitä, mikä on sellaisella tekniikalla kerättyjen tietojen osuus.

4 artikla

Jäsenvaltioiden on täytettävä 1 ja 2 artiklan mukaiset velvollisuutensa komissiota kohtaan toimittamalla tiedot magneettisella tallennusvälineellä, jonka muodosta määrätään liitteessä IV.

Jäsenvaltiot voivat toimittaa tiedot liitteessä V esitettyä muotoa noudattaen.

Jäsenvaltiot voivat, komission annettua siihen etukäteen luvan, ilmoittaa tiedot myös muussa muodossa tai muulla välineellä.

([1]) Euroopan parlamentin ja neuvoston asetus (EY) N:o 223/2009, annettu 11 päivänä maaliskuuta 2009, Euroopan tilastoista sekä salassapidettävien tilastotietojen luovuttamisesta Euroopan yhteisöjen tilastotoimistolle annetun Euroopan parlamentin ja neuvoston asetuksen (EY, Euratom) N:o 1101/2008, yhteisön tilastoista annetun neuvoston asetuksen (EY) N:o 322/97 ja Euroopan yhteisöjen tilasto-ohjelmakomitean perustamisesta tehdyn neuvoston päätöksen 89/382/ETY, Euratom kumoamisesta (EUVL L 87, 31.3.2009, s. 164).

▼M2

5 artikla

1. Komissiolle siirrettyä valtaa antaa delegoituja säädöksiä koskevat tässä artiklassa säädetyt edellytykset.

2. Siirretään komissiolle 10 päivästä tammikuuta 2014 viiden vuoden ajaksi 2 artiklan 3 kohdassa tarkoitettu valta antaa delegoituja säädöksiä. Komissio laatii siirrettyä säädösvaltaa koskevan kertomuksen viimeistään yhdeksän kuukautta ennen tämän viiden vuoden kauden päättymistä. Säädösvallan siirtoa jatketaan ilman eri toimenpiteitä samanpituisiksi kausiksi, jollei Euroopan parlamentti tai neuvosto vastusta tällaista jatkamista viimeistään kolme kuukautta ennen kunkin kauden päättymistä.

3. Euroopan parlamentti tai neuvosto voi milloin tahansa peruuttaa 2 artiklan 3 kohdassa tarkoitetun säädösvallan siirron. Peruuttamispäätöksellä lopetetaan tuossa päätöksessä mainittu säädösvallan siirto. Peruuttaminen tulee voimaan sitä päivää seuraavana päivänä, jona sitä koskeva päätös julkaistaan *Euroopan unionin virallisessa lehdessä*, tai jonakin myöhempänä, kyseisessä päätöksessä mainittuna päivänä. Peruuttamispäätös ei vaikuta jo voimassa olevien delegoitujen säädösten pätevyyteen.

4. Heti kun komissio on antanut delegoidun säädöksen, komissio antaa sen tiedoksi yhtäaikaisesti Euroopan parlamentille ja neuvostolle.

5. Edellä olevan 2 artiklan 3 kohdan nojalla annettu delegoitu säädös tulee voimaan ainoastaan, jos Euroopan parlamentti tai neuvosto ei ole kahden kuukauden kuluessa siitä, kun asianomainen säädös on annettu tiedoksi Euroopan parlamentille ja neuvostolle, ilmaissut vastustavansa sitä tai jos sekä Euroopan parlamentti että neuvosto ovat ennen mainitun määräajan päättymistä ilmoittaneet komissiolle, että ne eivät vastusta säädöstä. Euroopan parlamentin tai neuvoston aloitteesta tätä määräaikaa jatketaan kahdella kuukaudella.

▼B

6 artikla

1. Jäsenvaltioiden on toimitettava komissiolle 1 päivään tammikuuta 1993 mennessä yksityiskohtainen selostus, jossa esitetään saaliita koskevien tietojen laadintatapa, sekä osoitettava tietojen edustavuus ja luotettavuus. Komissio laatii jäsenvaltioiden kanssa yhteistyössä yhteenvedon selostuksista.

2. Jäsenvaltioiden on ilmoitettava komissiolle kaikista muutoksista, joilla on vaikutusta 1 kohdan mukaisesti annettuihin tietoihin, kolmen kuukauden kuluessa siitä kun muutos toteutettiin.

▼M2

3. Komissio tarkastelee menetelmäselostuksia, tietojen saatavuutta ja tietojen luotettavuutta sekä muita tämän asetuksen soveltamiseen liittyviä seikkoja jäsenvaltioiden kanssa kerran vuodessa.

▼B

7 artikla

1. Kumotaan asetus (ETY) N:o 3880/91.

2. Viittauksia kumottuun asetukseen pidetään viittauksina tähän asetukseen liitteessä VII olevan vastaavuustaulukon mukaisesti.

▼B

8 artikla

Tämä asetus tulee voimaan kahdentenakymmenentenä päivänä sen jälkeen, kun se on julkaistu *Euroopan unionin virallisessa lehdessä*.

Tämä asetus on kaikilta osiltaan velvoittava, ja sitä sovelletaan sellaisenaan kaikissa jäsenvaltioissa.

▼B

LIITE I

Luettelo lajeista, joista ilmoitetaan Koillis-Atlantilla kalastettujen kaupallisten saaliiden määriä koskevissa tilastoissa

Jäsenvaltioiden on ilmoitettava tähdellä (*) merkittyjen lajien nimellissaaliiden määrät. Muiden lajien nimellissaaliiden määrien ilmoittaminen on vapaaehtoista, kun kyseessä on yksittäisten lajien tunnistaminen. Kuitenkin silloin kun yksittäisiä lajeja koskevia tietoja ei ilmoiteta, tietojen on sisällyttävä kokoomaryhmiin. Jäsenvaltiot voivat ilmoittaa tiedot sellaisistakin lajeista, joita luettelossa ei ole, jos lajit on selvästi identifioitu.

Huom.: e.m.l. (engl. n.e.i.) on lyhenne, joka tarkoittaa ’ei muualla luokiteltu’.

Suomenkielinen nimi	3-kirjaiminen tunnus	Tieteellinen nimi	Englanninkielinen nimi
Lahnat e.m.l.	FBR	*Abramis* spp.	Freshwater breams n.e.i.
Säyne	FID	*Leuciscus (= Idus) idus*	Ide (Orfe)
Särki	FRO	*Rutilus rutilus*	Roach
Karppi	FCP	*Cyprinus carpio*	Common carp
Ruutana	FCC	*Carassius carassius*	Crucian carp
Suutari	FTE	*Tinca tinca*	Tench
Särjet e.m.l.	FCY	*Cyprinidae*	Cyprinids n.e.i.
Hauki	FPI	*Esox lucius*	Northern pike
Kuha	FPP	*Sander lucioperca*	Pike-perch
Ahven	FPE	*Perca fluviatilis*	European perch
Made	FBU	*Lota lota*	Burbot
Luukalat e.m.l.	FRF	ex *Osteichthyes*	Freshwater fishes n.e.i.
Sampikalat e.m.l.	STU	*Acipenseridae*	Sturgeons n.e.i.
Ankerias	ELE (*)	*Anguilla anguilla*	European eel
Muikku	FVE	*Coregonus albula*	Vendace
Siian suvun kalat e.m.l.	WHF	*Coregonus* spp.	Whitefishes n.e.i.
Lohi	SAL (*)	*Salmo salar*	Atlantic salmon
Meritaimen	TRS	*Salmo trutta trutta*	Sea trout
Salmo-suvun kalat e.m.l.	TRO	*Salmo* spp.	Trouts n.e.i.
Nieriät e.m.l.	CHR	*Salvelinus* spp.	Chars n.e.i.
Kuore	SME	*Osmerus eperlanus*	European smelt
Lohikalat e.m.l.	SLZ	*Salmonidae*	Salmonids n.e.i.
Siika	PLN	*Coregonus lavaretus*	European whitefish
Järvisiika	HOU	*Coregonus oxyrinchus*	Houting
Nahkiaiset	LAM	*Petromyzon* spp.	Lampreys
Pilkku- ja täpläsillit e.m.l.	SHD	*Alosa alosa, A. fallax*	Shads n.e.i.
Diadromiset sillit e.m.l.	DCX	*Clupeoidei*	Diadromous clupeoids n.e.i.
Diadromiset kalat e.m.l.	DIA	ex *Osteichthyes*	Diadromous fishes n.e.i.
Lasikampela	MEG (*)	*Lepidorhombus whiffiagonis*	Megrim n.e.i.
Nelitäplälasikampela	LDB	*Lepidorhombus boscii*	Fourspot megrim
Lepidorhombus-suvun lajit e.m.l.	LEZ (*)	*Lepidorhombus* spp.	Megrims n.e.i.

▼B

Suomenkielinen nimi	3-kirjaiminen tunnus	Tieteellinen nimi	Englanninkielinen nimi
Piikkikampela	TUR (*)	*Psetta maxima*	Turbot
Silokampela	BLL (*)	*Scophthalmus rhombus*	Brill
Ruijanpallas	HAL (*)	*Hippoglossus hippoglossus*	Atlantic halibut
Punakampela	PLE (*)	*Pleuronectes platessa*	European plaice
Grönlanninpallas eli sinipallas	GHL (*)	*Reinhardtius hippoglossoides*	Greenland halibut
Mustaeväkampela	WIT (*)	*Glyptocephalus cynoglossus*	Witch flounder
Liejukampela	PLA (*)	*Hippoglossoides platessoides*	Long-rough dab
Hietakampela	DAB (*)	*Limanda limanda*	Common dab
Pikkupääkampela	LEM (*)	*Microstomus kitt*	Lemon sole
Kampela	FLE (*)	*Platichthys flesus*	European flounder
Meriantura	SOL (*)	*Solea solea*	Common sole
Hieta-antura	SOS	*Pegusa lascaris*	Sand sole
Kampela	OAL	*Solea senegalensis*	Senegalese sole
Solea-suvun lajit e.m.l.	SOO (*)	*Solea* spp.	Soles n.e.i.
Kampelakalat e.m.l.	FLX	*Pleuronectiformes*	Flatfishes n.e.i.
Keila	USK (*)	*Brosme brosme*	Tusk (= cusk)
Turska	COD (*)	*Gadus morhua*	Atlantic cod
Kummeliturska	HKE (*)	*Merluccius merluccius*	European hake
Molva	LIN (*)	*Molva molva*	Ling
Tylppäpyrstömolva	BLI (*)	*Molva dypterygia (= byrkelange)*	Blue ling
Suomuturska	GFB	*Phycis blennoides*	Greater forkbeard
Kolja	HAD (*)	*Melanogrammus aeglefinus*	Haddock
Navaga	COW	*Eleginus nawaga*	Wachna cod (= navaga)
Seiti	POK (*)	*Pollachius virens*	Saithe (= pollock = coalfish)
Lyyraturska	POL (*)	*Pollachius pollachius*	Pollack
Jäämerenseiti	POC	*Boreogadus saida*	Polar cod
Harmaaturska	NOP (*)	*Trisopterus esmarkii*	Norway pout
Partaturska	BIB	*Trisopterus luscus*	Pouting (= bib)
Mustakitaturska	WHB (*)	*Micromesistius poutassou*	Blue whiting (= poutassou)
Valkoturska	WHG (*)	*Merlangius merlangus*	Whiting
Lestikala	RNG	*Coryphaenoides rupestris*	Roundnose grenadier
Morat	MOR	*Moridae*	Morid cods
Pikkuturska	POD	*Trisopterus minutus*	Poor cod
Grönlanninturska	GRC	*Gadus ogac*	Greenland cod
Jäämerenturska	ATG	*Arctogadus glacialis*	Arctic cod
Turskakalat e.m.l.	GAD	*Gadiformes*	Gadiformes n.e.i.

▼B

Suomenkielinen nimi	3-kirjaiminen tunnus	Tieteellinen nimi	Englanninkielinen nimi
Kultakuore	ARU	*Argentina silus*	Greater argentine
Hopeakuore	ARY	*Argentina sphyraena*	Argentine
Hopeakuoreet	ARG	*Argentina* spp.	Argentines
Meriankerias	COE	*Conger conger*	European conger
Pietarinkala	JOD	*Zeus faber*	Atlantic John Dory
Meribassi	BSS	*Dicentrarchus labrax*	Sea bass
Harmaameriahven	GPD	*Epinephelus marginatus*	Dusky grouper
Hylkyahven	WRF	*Polyprion americanus*	Wreckfish
Meriahvenet	BSX	*Serranidae*	Sea basses, sea perches
Murisijat e.m.l.	GRX	*Haemulidae (= Pomadasyidae)*	Grunts n.e.i.
Kotkakala	MGR	*Argyrosomus regius*	Meagre
Pilkkupagelli	SBR	*Pagellus bogaraveo*	Red (= common) sea bream
Punapagelli	PAC	*Pagellus erythrinus*	Common pandora
Isosilmähammasahven	DEL	*Dentex macrophthalmus*	Large-eye dentex
Hammasahvenet e.m.l.	DEX	*Dentex* spp.	Dentex n.e.i.
Pargo	RPG	*Pagrus pagrus*	Red porgy
Kultaotsasargi	SBG	*Sparus aurata*	Gilthead sea bream
Boga	BOG	*Boops boops*	Bogue
Hammasahvenet e.m.l.	SBX	*Sparidae*	Porgies, sea breams n.e.i.
Keltajuovamullo	MUR	*Mullus surmuletus*	Red mullet
Louhikala	WEG	*Trachinus draco*	Greater weaver
Merikissa	CAA (*)	*Anarhichas lupus*	Atlantic wolf-fish (= catfish)
Täplämerikissa	CAS (*)	*Anarhichas minor*	Spotted wolf-fish
Kivinilkka	ELP	*Zoarces viviparus*	Eel-pout
Tuulenkalat	SAN (*)	*Ammodytes* spp.	Sand eels (= sand lances)
Tokot e.m.l.	GOB	*Gobius* spp.	Atlantic gobies n.e.i.
Punasimput	RED (*)	*Sebastes* spp.	Atlantic redfishes
Skorpionisimput e.m.l.	SCO	*Scorpaenidae*	Scorpion fishes n.e.i.
Kurnusimput e.m.l.	GUX (*)	*Triglidae*	Gurnards n.e.i.
Imukalat	LUM	*Cyclopterus lumpus*	Lumpfish (= lumpsucker)
Merikrotti	MON (*)	*Lophius piscatorius*	Monk (= anglerfish)
Mustavatsakrotti	ANK	*Lophius budegassa*	Blackbellied angler
Merikrotit e.m.l.	MNZ (*)	*Lophius* spp.	Monkfishes n.e.i
Piikkikalat	SKB	*Gasterosteus* spp.	Sticklebacks
Täpläpagelli	SBA	*Pagellus acarne*	Axillary (= Spanish) seabream
Hammasahven	DEC	*Dentex dentex*	Common dentex
Torvikalat	SNI	*Macroramphosidae*	Snipe fishes
Juovabassi	STB	*Morone saxatilis*	Striped bass
Merikissat e.m.l.	CAT (*)	*Anarhichas* spp.	Wolf-fishes (= catfishes) n.e.i.
Pohjolanpunasimppu	REB (*)	*Sebastes mentella*	Beaked redfish

▼B

Suomenkielinen nimi	3-kirjaiminen tunnus	Tieteellinen nimi	Englanninkielinen nimi
Punasimppu eli puna-ahven	REG (*)	*Sebastes marinus*	Golden redfish
Punakurnusimppu	GUR (*)	*Aspitrigla (= Trigla) cuculus*	Red gurnard
Kyhmykurnusimppu	GUG (*)	*Eutrigla (= Trigla) gurnardus*	Grey gurnard
Töyhtökurnusimppu	GUM	*Chelidonichthys obscurus*	Long-finned gurnard
Joumukurnusimppu	CTZ	*Trigloporus lastoviza*	Streaked gurnard
Liekkikala	CBC	*Cepola macrophthalma*	Red bandfish
Naamioahven	TLD	*Nemadactylus monodactylus*	St Paul's fingerfin
Tokko	IYL	*Sicyopterus lagocephalus*	Bichique
Hohtosyvänneahven	EPI	*Epigonus telescopus*	Black cardinal fish
Välimerenroussi	HPR	*Hoplostethus mediterraneus*	Mediterranean slimehead
Skorpionisimppu	TZY	*Trachyscorpia echinata*	Spiny scorpionfish
Viherhuulikala	USB	*Labrus bergylta*	Ballan wrasse
Ruskohuulikala	WRM	*Labrus merula*	Brown wrasse
Hohtoliimapää	BYS	*Beryx splendens*	Splendid alfonsino
Ahvenkalat e.m.l.	DPX	*Perciformes*	Demersal percomorphs n.e.i.
Villakuore	CAP (*)	*Mallotus villosus*	Capelin
Nokkakala	GAR	*Belone belone*	Garfish
Makrillihauki	SAU	*Scomberesox saurus*	Atlantic saury
Keltit e.m.l.	MUL	*Mugilidae*	Mullets n.e.i.
Sinikala	BLU	*Pomatomus saltatrix*	Bluefish
Piikkimakrilli	HOM (*)	*Trachurus trachurus*	Atlantic horse mackerel
Sinipiikkimakrilli	JAA	*Trachurus picturatus*	Blue jack mackerel
Hevosmakrilli	HMM	*Trachurus mediterraneus*	Mediterranean horse mackerel
Piikkimakrillit e.m.l.	JAX (*)	*Trachurus* spp.	Jack and horse mackerels n.e.i
Amiapompano	LEE	*Lichia amia*	Leerfish
Pomfretti	POA	*Brama brama*	Atlantic pomfret
Hopeakyljet	SIL	*Atherinidae*	Silversides (= sandsmelt)
Ahvenkalat e.m.l.	PPX	*Perciformes*	Pelagic percomorphs n.e.i.
Silli	HER (*)	*Clupea harengus*	Atlantic herring
Sardinella-suvun lajit e.m.l.	SIX	*Sardinella* spp.	Sardinellas n.e.i.
Sardiini	PIL (*)	*Sardina pilchardus*	European sardine (= pilchard)
Kilohaili	SPR (*)	*Sprattus sprattus*	Sprat
Sardelli	ANE (*)	*Engraulis encrasicolus*	European anchovy
Sillit e.m.l.	CLU	*Clupeoidei*	Clupeoids n.e.i.
Sarda	BON	*Sarda sarda*	Atlantic bonito
Miekkakala	SWO	*Xiphias gladius*	Swordfish

▼B

Suomenkielinen nimi	3-kirjaiminen tunnus	Tieteellinen nimi	Englanninkielinen nimi
Fregattimakrilli	FRI	*Auxis thazard*	Frigate tuna
Tonnikala	BFT	*Thunnus thynnus*	Northern bluefin tuna
Valkotonnikala	ALB	*Thunnus alalunga*	Albacore
Keltaevätonnikala	YFT	*Thunnus albacares*	Yellowfin tuna
Boniitti	SKJ	*Katsuwonus pelamis*	Skipjack tuna
Isosilmätonnikala	BET	*Thunnus obesus*	Bigeye tuna
Scombroidei-alalahkon lajit e.m.l.	TUX	*Scombroidei*	Tuna-like fishes n.e.i.
Japaninmakrilli	MAS (*)	*Scomber japonicus*	Chub mackerel
Makrilli	MAC (*)	*Scomber scombrus*	Atlantic mackerel
Makrillit e.m.l.	MAX	*Scombridae*	Mackerels n.e.i.
Hopeahuotrakala	SFS	*Lepidopus caudatus*	Silver scabbardfish
Mustahuotrakala	BSF	*Aphanopus carbo*	Black scabbardfish
Makrillikalat e.m.l.	MKX	*Scombroidei*	Mackerel-like fishes n.e.i.
Sillihai	POR (*)	*Lamna nasus*	Porbeagle
Jättiläishai	BSK	*Cetorhinus maximus*	Basking shark
Piikkihai	DGS (*)	*Squalus acanthias*	Picked (= spiny) dogfish
Holkeri	GSK	*Somniosus microcephalus*	Greenland shark
Piikkihait e.m.l.	DGX (*)	*Squalidae*	Dogfish sharks n.e.i.
Raja-suvun lajit e.m.l.	SKA (*)	*Raja* spp.	Skates n.e.i.
Piikki- ja kissahait e.m.l.	DGH (*)	*Squalidae, Scyliorhinidae*	Dogfishes and hounds
Erilaiset hait e.m.l.	SKH	*Selachimorpha (Pleurotremata)*	Various sharks n.e.i.
Galeus-suvun lajit e.m.l.	GAU	*Galeus* spp.	Crest-tail catsharks n.e.i.
Rengaskissahai	SHO	*Galeus melastomus*	Blackmouth catshark
Pistepunahai	SYC	*Scyliorhinus canicula*	Small-spotted catshark
Apristurus-suvun lajit	API	*Apristurus* spp.	Deep-water catsharks
Atlantin syvännehai	PTM	*Pseudotriakis microdon*	False catshark
Pikkuholkeri	SOR	*Somniosus rostratus*	Little sleeper shark
Nystypistinhai	GUP	*Centrophorus granulosus*	Gulper shark
Harmaapistinhai	CPU	*Squalus uyato*	Little gulper shark
Suomupistinhai	GUQ	*Centrophorus squamosus*	Leafscale gulper shark
Sysipistinhai	CPL	*Centrophorus lusitanicus*	Lowfin gulper shark
Samettivalohai	ETX	*Etmopterus spinax*	Velvet belly
Isovalohai	ETR	*Etmopterus princeps*	Great lanternshark
Pehmovalohai	ETP	*Etmopterus pusillus*	Smooth lanternshark
Etmopterus-suvun lajit e.m.l.	SHL	*Etmopterus* spp.	Lantern sharks n.e.i.
Deania-suvun lajit e.m.l.	DNA	*Deania* spp.	Deania dogfishes n.e.i.
Lattahai	DCA	*Deania calcea*	Birdbeak dogfish
Ruskosusihai	CYO	*Centroscymnus coelolepis*	Portuguese dogfish
Kuonosamettihai	CYP	*Centroselachus crepidater*	Longnose velvet dogfish

▼B

Suomenkielinen nimi	3-kirjaiminen tunnus	Tieteellinen nimi	Englanninkielinen nimi
Hai	CYY	*Centroscymnus cryptacanthus*	Shortnose velvet dogfish
Hai	SYO	*Scymnodon obscurus*	Smallmouth knifetooth dogfish
Hai	SYR	*Scymnodon ringens*	Knifetooth dogfish
Leijahai	SCK	*Dalatias licha*	Kitefin shark
Tummavalohai	CFB	*Centroscyllium fabricii*	Black dogfish
Särmäpurjehai	OXY	*Oxynotus centrina*	Angular roughshark
Purjehai	OXN	*Oxynotus paradoxus*	Sailfin roughshark
Okahai	SHB	*Echinorhinus brucus*	Bramble shark
Rauskut e.m.l.	RAJ	*Rajidae*	Rays and skates n.e.i.
Kynsirausku	RJR	*Amblyraja radiata*	Starry ray
Pilkkurausku	RJH	*Raja brachyura*	Blonde ray
Hietarausku	RJI	*Leucoraja circularis*	Sandy ray
Palettirausku	RJE	*Raja microocellata*	Small-eyed ray
Aaltorausku	RJU	*Raja undulata*	Undulate ray
Pullonokkarausku	RJA	*Rostroraja alba*	White skate
Pyörörausku	RJY	*Rajella fyllae*	Round ray
Sillikuningas	CMO	*Chimaera monstrosa*	Rabbit fish
Hydrolagus-suvun lajit e.m.l.	HYD	*Hydrolagus* spp.	Ratfishes n.e.i.
Rhinochimaera-suvun lajit e.m.l.	RHC	*Rhinochimaera* spp.	Knife-nosed chimaeras
Harriotta-suvun lajit	HAR	*Harriotta* spp.	Longnose chimaeras
Rustokalat e.m.l.	CAR	*Chondrichthyes*	Cartilaginous fishes n.e.i.
Pohjakalat e.m.l.	GRO	ex *Osteichthyes*	Groundfishes n.e.i.
Pelagiset kalat e.m.l.	PEL	ex *Osteichthyes*	Pelagic fishes n.e.i.
Merikalat e.m.l.	MZZ	ex *Osteichthyes*	Marine fishes n.e.i.
Eväkalat e.m.l.	FIN	ex *Osteichthyes*	Finfishes n.e.i.
Isotaskurapu	CRE (*)	*Cancer pagurus*	Edible crab
Rantataskurapu	CRG	*Carcinus maenas*	Green crab
Hämähäkkirapu	SCR	*Maja squinado*	Spinous spider crab
Meriravut e.m.l.	CRA	*Brachyura*	Marine crabs n.e.i.
Uimataskuravut e.m.l.	CRS	*Portunus* spp.	Swimcrabs n.e.i.
Palinurus-suvun langustit e.m.l.	CRW (*)	*Palinurus* spp.	Palinurid spiny lobsters n.e.i.
Euroopanhummeri	LBE (*)	*Homarus gammarus*	European lobster
Keisarihummeri	NEP (*)	*Nephrops norvegicus*	Norway lobster
Katkarapu	CPR (*)	*Palaemon serratus*	Common prawn
Pohjankatkarapu	PRA (*)	*Pandalus borealis*	Northern prawn
Hietakatkarapu	CSH (*)	*Crangon crangon*	Common shrimp
Penaeus-suvun katkaravut e.m.l.	PEN (*)	*Penaeus* spp.	Penaeus shrimps
Palaemonidae-heimon katkaravut	PAL (*)	*Palaemonidae*	Palaemonid shrimps

▼B

Suomenkielinen nimi	3-kirjaiminen tunnus	Tieteellinen nimi	Englanninkielinen nimi
Pandalus-suvun katkaravut e.m.l.	PAN (*)	*Pandalus* spp.	Pink (= pandalid) shrimps
Hietakatkaravut e.m.l.	CRN (*)	*Crangonidae*	Crangonid shrimps
Uivat kymmenjalkaisäyriäiset e.m.l.	DCP	*Natantia*	Natantian decapods n.e.i.
Hanhenkaulat	GOO	*Lepas* spp.	Goose barnacles
Katkarapu	PNQ	*Palaemon elegans*	Rockpool prawn
Katkarapu	PIQ	*Palaemon longirostris*	Delta prawn
Langusti	JSP	*Jasus paulensis*	St Paul rock lobster
Ryömivät ravut e.m.l.	LOX	*Reptantia*	Lobsters n.e.i.
Galatheidae-heimon hummerit	LOQ	*Galatheidae*	Craylets, squat lobsters n.e.i.
Meriäyriäiset e.m.l.	CRU	ex *Crustacea*	Marine crustaceans n.e.i
Metsästystorvikotilo	WHE	*Buccinum undatum*	Whelk
Rantasimpukka	PEE	*Littorina littorea*	Periwinkle
Rantasimpukat e.m.l.	PER	*Littorina* spp.	Periwinkles n.e.i.
Osteri	OYF (*)	*Ostrea edulis*	European flat oyster
Tyynenmerenosteri	OYG	*Crassostrea gigas*	Pacific cupped oyster
Crassostrea-suvun osterit e.m.l.	OYC (*)	*Crassostrea* spp.	Cupped oyster n.e.i.
Sinisimpukka	MUS (*)	*Mytilus edulis*	Blue mussel
Sinisimpukat e.m.l.	MSX	*Mytilidae*	Sea mussels n.e.i.
Isokampasimpukka	SCE (*)	*Pecten maximus*	Common scallop
Kuningatarkampasimpukka	QSC (*)	*Aequipecten opercularis*	Queen scallop
Kampasimpukat e.m.l.	SCX (*)	*Pectinidae*	Scallops n.e.i.
Sydänsimpukka	COC	*Cerastoderma edule*	Common cockle
Isomattosimpukka	CTG	*Ruditapes decussatus*	Grooved carpet shell
Islanninsimpukka	CLQ	*Arctica islandica*	Ocean quahog
Simpukat e.m.l.	CLX	*Bivalvia*	Clams n.e.i.
Huotrasimpukat	RAZ	*Solen* spp.	Razor clams
Mattosimpukka	CTS	*Venerupis pullastra*	Carpet shell
Venussimpukka	SVE	*Chamelea gallina*	Striped venus
Venussimpukat	CLV	*Veneridae*	Venus clams n.e.i.
Mactridae-heimon simpukat e.m.l.	MAT	*Mactridae*	Mactra surf clams n.e.i.
Simpukka	KFA	*Circomphalus casina*	Chamber venus
Mantelisimpukka	GKL	*Glycymeris glycymeris*	Common European bittersweet
Donax-suvun simpukat	DON	*Donax* spp.	Donax clams
Sydänsimpukat e.m.l.	COZ	*Cardiidae*	Cockles n.e.i.
Sydänsimpukka	LVC	*Laevicardium crassum*	Norwegian egg cockle
Maljakotilot e.m.l.	LPZ	*Patella* spp.	Limpets n.e.i.
Merikorvat e.m.l.	ABX	*Haliotis* spp.	Abalones n.e.i.
Kotilot e.m.l.	GAS	*Gastropoda*	Gastropods n.e.i.
Simpukka	ULV	*Spisula ovalis*	Oval surf clam
Tellina-suvun simpukat e.m.l.	TWL	*Tellina* spp.	Tellins n.e.i.

▼B

Suomenkielinen nimi	3-kirjaiminen tunnus	Tieteellinen nimi	Englanninkielinen nimi
Seepia	CTC (*)	*Sepia officinalis*	Common cuttlefish
Varsinaiset kalmarit	SQC (*)	*Loligo* spp.	Common squids
Kalmari	SQI (*)	*Illex illecebrosus*	Short-finned squid
Myskitursaat e.m.l.	OCT	*Octopodidae*	Octopuses n.e.i.
Kalmarit e.m.l.	SQU (*)	*Loliginidae, Ommastrephidae*	Squids n.e.i.
Mustekalat e.m.l.	CTL (*)	*Sepiidae, Sepiolidae*	Cuttlefishes n.e.i.
Liitokalmari	SQE (*)	*Todarodes sagittatus*	European flying squid
Pääjalkaiset e.m.l.	CEP	*Cephalopoda*	Cephalopods n.e.i.
Merinilviäiset e.m.l.	MOL	ex *Mollusca*	Marine molluscs n.e.i.
Punameritähti	STH	*Asterias rubens*	Starfish
Meritähdet e.m.l.	STF	*Asteroidea*	Starfishes n.e.i.
Herkkumerisiili	URS	*Echinus esculentus*	Sea urchin
Kalliomerisiili	URM	*Paracentrotus lividus*	Stony sea urchin
Merisiilit e.m.l.	URX	*Echinoidea*	Sea urchins n.e.i.
Varsinaiset merimakkarat e.m.l.	CUX	*Holothuroidea*	Sea cucumbers n.e.i.
Piikkinahkaiset e.m.l.	ECH	*Echinodermata*	Echinoderms n.e.i.
Merituppi	SSG	*Microcosmus sulcatus*	Grooved sea squirt
Meritupet e.m.l.	SSX	*Ascidiacea*	Sea squirts n.e.i.
Amerikanmolukkirapu	HSC	*Limulus polyphemus*	Horseshoe crab
Vesiselkärangattomat e.m.l.	INV	ex *Invertebrata*	Aquatic invertebrates n.e.i.
Ruskolevät	SWB	*Phaeophyceae*	Brown seaweeds
Irlanninsammal	IMS	*Chondrus crispus*	Carragheen
Gelidium-suvun punalevät	GEL	*Gelidium* spp.	Gelidium spp.
Gigartina-suvun punalevät	GIG	*Gigartina* spp.	Gigartina spp.
Lithohamnium-suvun punalevät	LIT	*Lithothamnium* spp.	Lithothamnium spp.
Punalevät	SWR	*Rhodophyceae*	Red seaweeds
Fucus-suvun levät	UCU	*Fucus* spp.	Wracks n.e.i.
Levä	ASN	*Ascophyllum nodosum*	North Atlantic rockweed
Levä	FUU	*Fucus serratus*	Toothed wrack
Merisalaatti	UVU	*Ulva lactuca*	Sea lettuce
Merilevät e.m.l.	SWX	ex *Algae*	Seaweeds n.e.i.

▼B

LIITE II

Koillis-Atlantin tilastolliset kalastusalueet, joista on toimitettava tietoja

ICES-alue I a

ICES-alue I b

ICES-osa-alue II a 1

ICES-osa-alue II a 2

ICES-osa-alue II b 1

ICES-osa-alue II b 2

ICES-alue III a

ICES-alue III b, c

ICES-alue IV a

ICES-alue IV b

ICES-alue IV c

ICES-osa-alue V a 1

ICES-osa-alue V a 2

ICES-osa-alue V b 1 a

ICES-osa-alue V b 1 b

ICES-osa-alue V b 2

ICES-alue VI a

ICES-osa-alue VI b 1

ICES-osa-alue VI b 2

ICES-alue VII a

ICES-alue VII b

ICES-osa-alue VII c 1

ICES-osa-alue VII c 2

ICES-alue VII d

ICES-alue VII e

ICES-alue VII f

ICES-alue VII g

ICES-alue VII h

ICES-osa-alue VII j 1

ICES-osa-alue VII j 2

▼B

ICES-osa-alue VII k 1

ICES-osa-alue VII k 2

ICES-alue VIII a

ICES-alue VIII b

ICES-alue VIII c

ICES-osa-alue VIII d 1

ICES-osa-alue VIII d 2

ICES-osa-alue VIII e 1

ICES-osa-alue VIII e 2

ICES-alue IX a

ICES-osa-alue IX b 1

ICES-osa-alue IX b 2

ICES-osa-alue X a 1

ICES-osa-alue X a 2

ICES-alue X b

ICES-osa-alue XII a 1

ICES-osa-alue XII a 2

ICES-osa-alue XII a 3

ICES-osa-alue XII a 4

ICES-alue XII b

ICES-alue XII c

ICES-alue XIV a

ICES-osa-alue XIV b 1

ICES-osa-alue XIV b 2

BAL 22

BAL 23

BAL 24

BAL 25

BAL 26

BAL 27

BAL 28-1

BAL 28-2

BAL 29

BAL 30

BAL 31

BAL 32

▼B

Huomautuksia

1. ICES-tunnuksella merkityt tilastolliset kalastusalueet on tunnistanut ja määritellyt Kansainvälinen merentutkimusneuvosto (International Council for the Exploration of the Sea).

2. BAL-tunnuksella merkityt tilastolliset kalastusalueet on tunnistanut ja määritellyt Kansainvälinen Itämeren kalastuskomissio (International Baltic Sea Fishery Commission).

3. Tiedot on toimitettava mahdollisimman yksityiskohtaisina. Tuntemattomia ja kokooma-alueita olisi käytettävä ainoastaan silloin kun yksityiskohtaisia tietoja ei ole saatavissa. Toimitettaessa yksityiskohtaisia tietoja ei tulisi käyttää kokoomaryhmiä.

Koillis-Atlantin tilastolliset kalastusalueet

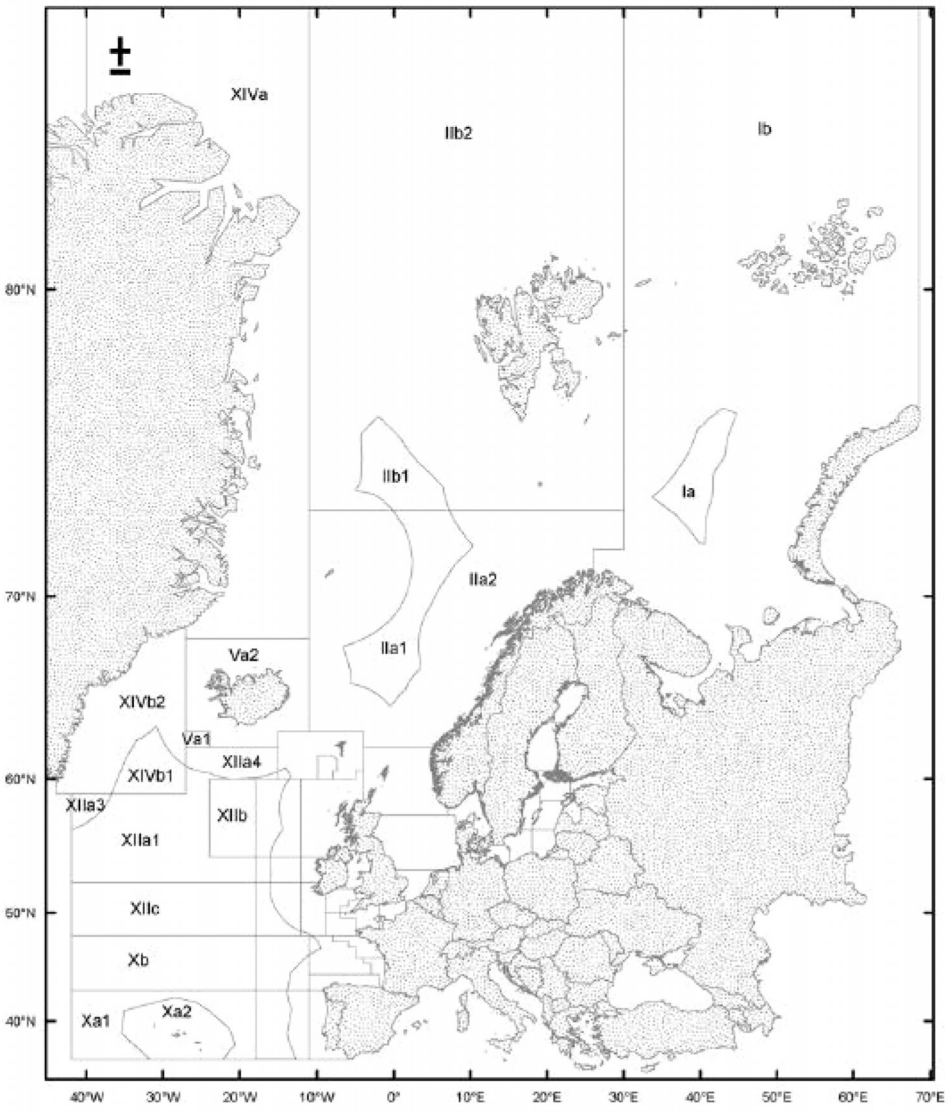

▼B

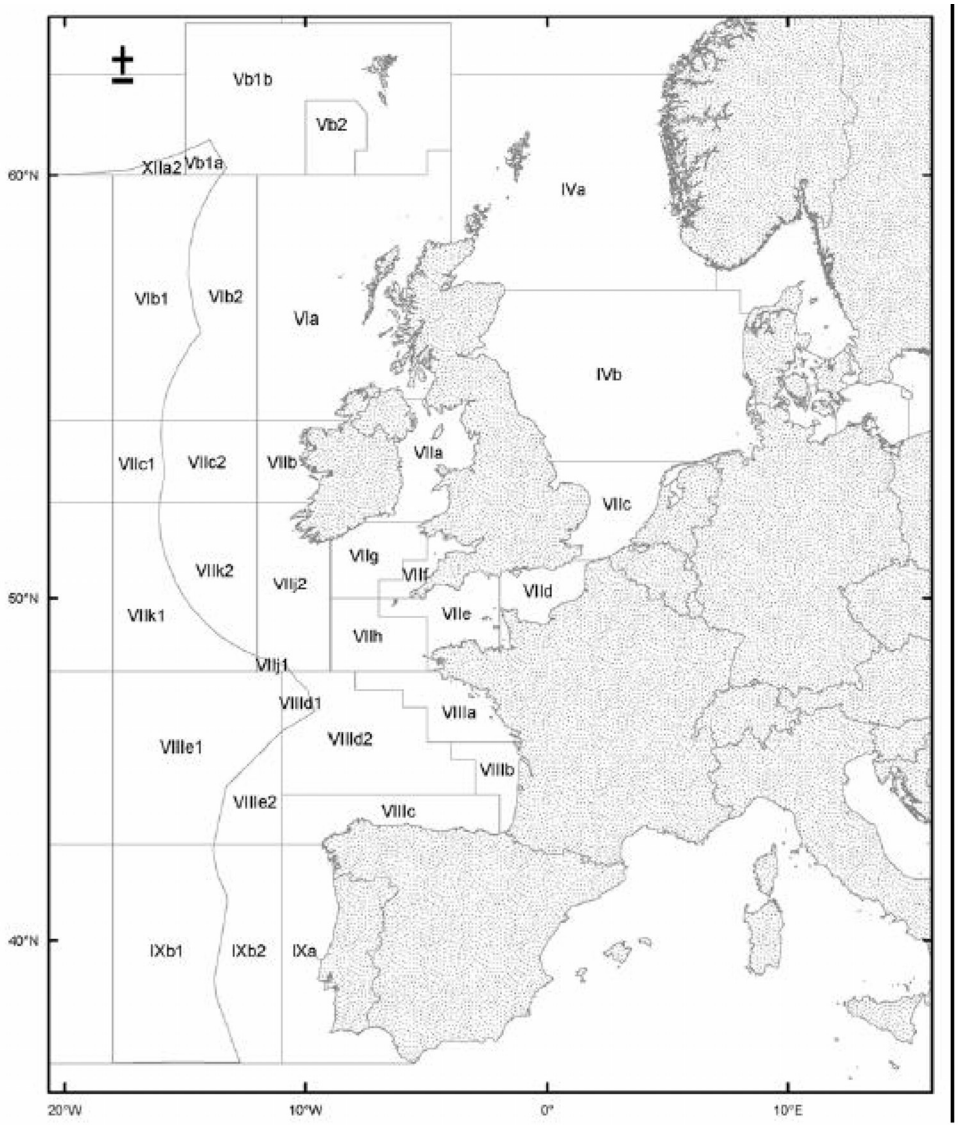
Vb1b
Vb2
XIIa2
Vb1a
IVa
VIb1
VIb2
VIa
IVb
VIIc1
VIIc2
VIIb
VIIa
VIIc
VIIg
VIIk2
VIIj2
VIIf
VIId
VIIe
VIIk1
VIIh
VIIj1
VIIId1
VIIIa
VIIIe1
VIIId2
VIIIb
VIIIe2
VIIIc
IXb1
IXb2
IXa
60°N
50°N
40°N
20°W
10°W
0°
10°E

▼B

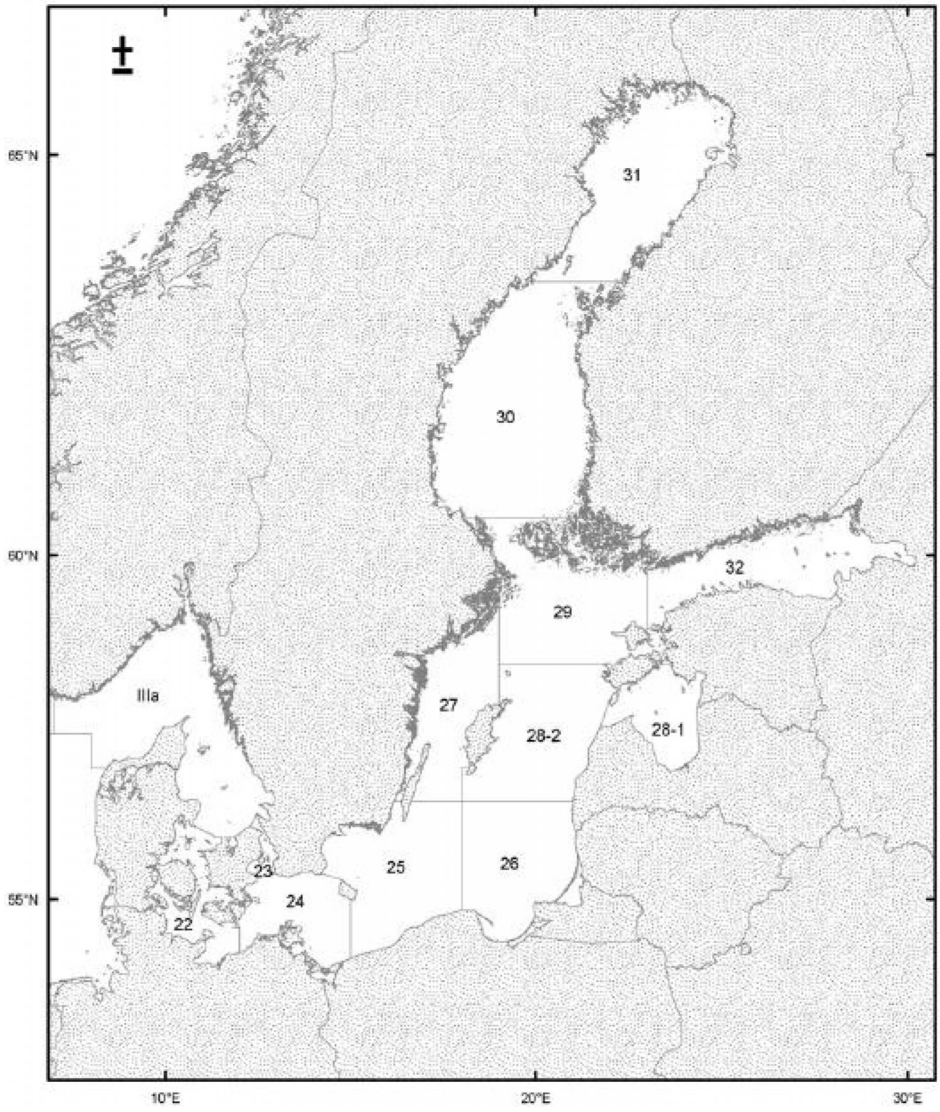

▼B

LIITE III

Koillis-Atlantin kalastustilastoissa ja kalastuksen sääntelyssä käytettyjen ICES-alueiden ja -osa-alueiden kuvaus

Tilastolliset ICES-alueet (Koillis-Atlantti)

Kaikkien Atlantin ja Pohjoisen jäämeren ja niihin yhteydessä olevien vesien, jotka rajoittuvat linjaan, joka alkaa maantieteelliseltä pohjoisnavalta 40. läntistä pituuspiiriä pitkin Grönlannin pohjoisrannikolle; sieltä itä- ja eteläsuunnassa Grönlannin rannikkoa pitkin pisteeseen, joka sijaitsee 44º00′ läntistä pituutta; sieltä suoraan etelään pisteeseen 59º00′ pohjoista leveyttä; sieltä suoraan itään pisteeseen 42º00′ läntistä pituutta; sieltä suoraan etelään pisteeseen 36º00′ pohjoista leveyttä; sieltä suoraan itään Espanjan rannikolle (Punta Marroqui -sola) pisteeseen 5º36′ läntistä pituutta; sieltä luoteis- ja pohjoissuunnassa Espanjan lounaisrannikkoa, Portugalin rannikkoa, Espanjan luoteis- ja pohjoisrannikkoa ja Ranskan, Belgian, Alankomaiden ja Saksan rannikkoa pitkin Saksan ja Tanskan rajan läntiseen päätepisteeseen; sieltä pitkin Juutinmaan länsirannikkoa pitkin Thybor-saareen; sieltä etelä- ja itäsuunnassa Lim-vuonon eteläranniikkoa pitkin Egenseklosterin niemen kohdalle; sieltä eteläsuunnassa Juutinmaan itärannikkoa pitkin Tanskan ja Saksan rajan itäiseen päätepisteeseen; sieltä Saksan, Puolan, Venäjän, Liettuan, Latvian, Viron, Venäjän, Suomen, Ruotsin ja Norjan rannikkoa sekä Venäjän pohjoista rannikkoa pitkin Haborovaan; sieltä Jogorskij Sharin salmen läntisen suuaukon poikki; sieltä länsi- ja pohjoissuunnassa Vaigatsh-saaren rannikkoa pitkin; sieltä Karianporttisalmen läntisen suuaukon poikki; sieltä länteen ja pohjoiseen Novaja Zemljan eteläsaaren rannikkoa pitkin; sieltä poikki Matotshskin Sharin salmen läntisen suuaukon; sieltä Novaja Zemljan pohjoissaaren länsirannikkoa pitkin pisteeseen 68º30′ itäistä pituutta; sieltä suoraan pohjoiseen maantieteelliselle pohjoisnavalle.

Tämä alue vastaa myös tilastoaluetta 27 (Koillis-Atlantin tilastoalue) FAOn kansainvälisessä tilastollisessa kalastusalueluokituksessa (FAO International Standard Statistical Classification of Fishing Areas).

ICES tilastollinen suuralue I

Vesialueet, joita rajoittaa linja, joka alkaa maantieteelliseltä pohjoisnavalta 30. itäiseltä pituuspiiriltä pisteeseen 72º00′ pohjoista leveyttä; sieltä suoraan länteen pisteeseen 26º00′ itäistä pituutta; sieltä suoraan etelään Norjan rannikolle; sieltä itäsuunnassa Norjan ja Venäjän rannikkoa pitkin Habarovaan; sieltä Jogorskij Sharin salmen läntisen suuaukon poikki; sieltä länsi- ja pohjoissuunnassa Vaigatsh-saaren rannikkoa pitkin; sieltä Karianporttisalmen läntisen suuaukon poikki; sieltä länteen ja pohjoiseen Novaja Zemljan eteläsaaren rannikkoa pitkin; sieltä Matotshkin Sharin salmen läntisen suuaukon poikki; sieltä Novaja Zemljan pohjoissaaren länsirannikkoa pitkin pisteeseen, joka sijaitsee 68º30′ itäistä pituutta; sieltä suoraan pohjoiseen maantieteelliselle pohjoisnavalle.

— *ICES tilastollinen alue I a*

Se suuralueen I osa, joka jää seuraavien koordinaattien muodostaman linjan sisään:

Leveyspiiri	Pituuspiiri
73,98 N	33,70 E
74,18 N	34,55 E
74,36 N	35,28 E
74,71 N	36,38 E
75,14 N	37,57 E
75,45 N	38,31 E

▼B

Leveyspiiri	Pituuspiiri
75,84 N	39,05 E
76,26 N	39,61 E
76,61 N	41,24 E
76,96 N	42,81 E
76,90 N	43,06 E
76,75 N	44,48 E
75,99 N	43,51 E
75,39 N	43,18 E
74,82 N	41,73 E
73,98 N	41,56 E
73,17 N	40,66 E
72,20 N	40,51 E
72,26 N	39,76 E
72,62 N	38,96 E
73,04 N	37,74 E
73,37 N	36,61 E
73,56 N	35,70 E
73,98 N	33,70 E

— *ICES tilastollinen alue I b*

Se suuralueen I osa, joka ei kuulu alueeseen I a.

ICES tilastollinen suuralue II

Vesialueet, joita rajoittaa linja, joka alkaa maantieteelliseltä pohjoisnavalta pitkin 30. itäistä pituuspiiriä pisteeseen 72º00′ pohjoista leveyttä; sieltä suoraan länteen pisteeseen 26º00′ itäistä pituutta; sieltä suoraan etelään Norjan rannikolle; sieltä länsi- ja lounaissuunnassa Norjan rannikkoa pitkin pisteeseen 62º00′ pohjoista leveyttä; sieltä suoraan länteen pisteeseen 4º00′ läntistä pituutta; sieltä suoraan pohjoiseen pisteeseen 63º00′ pohjoista leveyttä; sieltä suoraan länteen pisteeseen 11º00′ läntistä pituutta; sieltä suoraan pohjoiseen maantieteelliselle pohjoisnavalle.

— *ICES tilastollinen alue II a*

Vesialueet, joita rajoittaa linja, joka alkaa Norjan rannikolta pisteestä 62º00′ pohjoista leveyttä; sieltä suoraan länteen pisteeseen 4º00′ läntistä pituutta; sieltä suoraan pohjoiseen pisteeseen 63º00′ pohjoista leveyttä; sieltä suoraan länteen pisteeseen 11º00′ läntistä pituutta; sieltä suoraan pohjoiseen pisteeseen 72º30′ pohjoista leveyttä; sieltä suoraan itään pisteeseen 30º00′ itäistä pituutta; sieltä suoraan etelään pisteeseen 72º00′ pohjoista leveyttä; sieltä suoraan länteen pisteeseen 26º00′ itäistä pituutta; sieltä suoraan etelään Norjan rannikolle; ja sieltä länsi- ja lounaissuunnassa Norjan rannikkoa pitkin alkupisteeseen.

— ICES tilastollinen osa-alue II a 1

Se alueen II a osa, joka jää seuraavien koordinaattien muodostaman linjan sisään:

Leveyspiiri	Pituuspiiri
73,50 N	00,20 W
73,50 N	07,21 E
73,45 N	07,28 E
73,14 N	07,83 E
72,76 N	08,65 E
72,49 N	09,33 E
72,31 N	09,83 E
72,18 N	10,29 E

▼B

Leveyspiiri	Pituuspiiri
71,98 N	09,94 E
71,91 N	09,70 E
71,64 N	08,75 E
71,36 N	07,93 E
71,13 N	07,42 E
70,79 N	06,73 E
70,17 N	05,64 E
69,79 N	05,01 E
69,56 N	04,74 E
69,32 N	04,32 E
69,10 N	04,00 E
68,86 N	03,73 E
68,69 N	03,57 E
68,46 N	03,40 E
68,23 N	03,27 E
67,98 N	03,19 E
67,77 N	03,16 E
67,57 N	03,15 E
67,37 N	03,18 E
67,18 N	03,24 E
67,01 N	03,31 E
66,84 N	03,42 E
66,43 N	03,27 E
66,39 N	03,18 E
66,23 N	02,79 E
65,95 N	02,24 E
65,64 N	01,79 E
65,38 N	01,44 E
65,32 N	01,26 E
65,08 N	00,72 E
64,72 N	00,04 E
64,43 N	00,49 W
64,84 N	01,31 W
64,92 N	01,56 W
65,13 N	02,17 W
65,22 N	02,54 W
65,39 N	03,19 W
65,47 N	03,73 W
65,55 N	04,19 W
65,59 N	04,56 W
65,69 N	05,58 W
65,96 N	05,60 W
66,22 N	05,67 W
66,47 N	05,78 W
67,09 N	06,25 W
67,61 N	06,62 W
67,77 N	05,33 W
67,96 N	04,19 W

▼B

Leveyspiiri	Pituuspiiri
68,10 N	03,42 W
68,33 N	02,39 W
68,55 N	01,56 W
68,86 N	00,61 W
69,14 N	00,08 E
69,44 N	00,68 E
69,76 N	01,18 E
69,97 N	01,46 E
70,21 N	01,72 E
70,43 N	01,94 E
70,63 N	02,09 E
70,89 N	02,25 E
71,14 N	02,35 E
71,35 N	02,39 E
71,61 N	02,38 E
71,83 N	02,31 E
72,01 N	02,22 E
72,24 N	02,06 E
72,43 N	01,89 E
72,60 N	01,68 E
72,75 N	01,48 E
72,99 N	01,08 E
73,31 N	00,34 E
73,50 N	00,20 W

— ICES tilastollinen osa-alue II a 2

Se alueen II a osa, joka ei kuulu osa-alueeseen II a 1.

— *ICES tilastollinen alue II b*

Vesialueet, joita rajoittaa linja, joka alkaa maantieteelliseltä pohjoisnavalta pitkin 30. itäistä pituuspiiriä pisteeseen 73º30′ pohjoista leveyttä; sieltä suoraan länteen pisteeseen 11º00′ läntistä pituutta; sieltä suoraan pohjoiseen maantieteelliselle pohjoisnavalle.

— ICES tilastollinen osa-alue II b 1

Se alueen II b osa, joka jää seuraavien koordinaattien muodostaman linjan sisään:

Leveyspiiri	Pituuspiiri
73,50 N	07,21 E
73,50 N	00,20 W
73,60 N	00,48 W
73,94 N	01,88 W
74,09 N	02,70 W
74,21 N	05,00 W
74,50 N	04,38 W
75,00 N	04,29 W
75,30 N	04,19 W
76,05 N	04,30 W
76,18 N	04,09 W

▼B

Leveyspiiri	Pituuspiiri
76,57 N	02,52 W
76,67 N	02,10 W
76,56 N	01,60 W
76,00 N	00,80 E
75,87 N	01,12 E
75,64 N	01,71 E
75,21 N	03,06 E
74,96 N	04,07 E
74,86 N	04,55 E
74,69 N	05,19 E
74,34 N	06,39 E
74,13 N	06,51 E
73,89 N	06,74 E
73,60 N	07,06 E
73,50 N	07,21 E

— ICES tilastollinen osa-alue II b 2

Se alueen II b osa, joka ei kuulu osa-alueeseen II b 1.

ICES tilastollinen suuralue III

Vesialueet, joita rajoittaa linja, joka alkaa Norjan rannikolta pisteestä 7º00′ itäistä pituutta; sieltä suoraan etelään pisteeseen 57º30′ pohjoista leveyttä; sieltä suoraan itään pisteeseen 8º00′ itäistä pituutta; sieltä suoraan etelään pisteeseen 57º00′ pohjoista leveyttä; sieltä suoraan itään Tanskan rannikolle; sieltä Juutinmaan luoteis- ja itärannikkoa pitkin Halsiin; sieltä Limvuonon itäisen suuaukon poikki Egenseklosterniemeen; sieltä eteläsuunnassa Juutinmaan rannikkoa pitkin Tanskan ja Saksan välisen rajan itäiseen päätepisteeseen; sieltä Saksan, Puolan, Venäjän, Liettuan, Latvian, Viron, Venäjän, Suomen, Ruotsin ja Norjan rannikkoa pitkin alkupisteeseen.

— *ICES tilastollinen alue III a*

Vesialueet, joita rajoittaa linja, joka alkaa Norjan rannikolta pisteestä 7º00′ itäistä pituutta; sieltä suoraan etelään pisteeseen 57º30′ pohjoista leveyttä; sieltä suoraan itään pisteeseen 8º00′ itäistä pituutta; sieltä suoraan etelään pisteeseen 57º00′ pohjoista leveyttä; sieltä suoraan itään Tanskan rannikolle; sieltä Juutinmaan luoteis- ja itärannikkoa pitkin Halsiin; sieltä Limvuonon itäisen suuaukon poikki Egenseklosterniemeen; sieltä eteläsuunnassa Juutinmaan rannikkoa pitkin Hasenøreniemeen; sieltä Ison-Beltin poikki Gnibenniemeen; sieltä Sjællandin pohjoisrannikkoa pitkin Gilbjergniemeen; sieltä Juutinrauman pohjoisalueiden poikki Kulleniin Ruotsin rannikolle; sieltä itä- ja pohjoissuunnassa Ruotsin länsirannikkoa pitkin ja Norjan etelärannikkoa pitkin alkupisteeseen.

— *ICES tilastolliset alueet III b ja c*

Vesialueet, joita rajoittaa linja, joka alkaa Hasenøre Hovedista Juutinmaan itärannikolla Gniben Oddeen Sjællandin länsirannikolla Gilbjerg Hovediin; sieltä Juutinrauman pohjoisalueiden poikki Kulleniin Ruotsin rannikolle; sieltä eteläsuunnassa Ruotsin rannikkoa pitkin Falsterbon majakalle; sieltä Juutinrauman eteläisen suuaukon poikki Stevns-majakalle; sieltä Sjællandin kaakkoisrannikkoa pitkin; sieltä Storströmsalmen itäisen suuaukon poikki; sieltä Falstersaaren itärannikkoa pitkin Gedseriin; sieltä Darsser Ortiin Saksan rannikolle; sieltä lounaissuunnassa Saksan rannikkoa pitkin ja Juutinmaan itärannikkoa pitkin alkupisteeseen.

▼B

— ICES tilastollinen osa-alue 22 (BAL 22)

Vesialueet, joita rajoittaa linja Hasenøre Hovedista (56º09′ pohjoista leveyttä, 10º44′ itäistä pituutta) Juutinmaan itärannikolla Gniben Oddeen (56º01′ pohjoista leveyttä, 11º18′ itäistä pituutta) Sjællandin länsirannikolla; sieltä Sjællandin länsi- ja etelärannikkoa pitkin pisteeseen, joka sijaitsee 12º00′ itäistä pituutta; sieltä suoraan etelään Falstersaarelle; sieltä Falstersaaren itärannikkoa pitkin Gedser Oddeen (54º34′ pohjoista leveyttä, 11º58′ itäistä pituutta); sieltä suoraan itään 12º00′ itäistä pituutta; sieltä suoraan etelään Saksan rannikolle; sieltä lounaissuunnassa Saksan rannikkoa pitkin ja Juutinmaan itärannikkoa pitkin alkupisteeseen.

— ICES tilastollinen osa-alue 23 (BAL 23)

Vesialueet, joita rajoittaa linja Gilbjerg Hovedista (56º08′ pohjoista leveyttä, 12º18′ itäistä pituutta) Sjællandin pohjoisrannikolla Kulleniin (56º18′ pohjoista leveyttä, 12º28′ itäistä pituutta) Ruotsin rannikolla; sieltä eteläsuunnassa Ruotsin rannikkoa pitkin Falsterbon majakalle (55º23′ pohjoista leveyttä, 12º50′ itäistä pituutta); sieltä Juutinrauman eteläisen suuaukon poikki Stevns-majakalle (55º19′ pohjoista leveyttä, 12º29′ itäistä pituutta) Sjællandin rannikolla; sieltä pohjoissuunnassa Sjællandin itärannikkoa pitkin alkupisteeseen.

— ICES tilastollinen osa-alue 24 (BAL 24)

Vesialueet, joita rajoittaa linja, joka alkaa Stevns-majakalta (55º19′ pohjoista leveyttä, 12º29′ itäistä pituutta) Sjællandin itärannikolta Juutinrauman eteläisen suuaukon kautta Falsterbon majakalle (55º23′ pohjoista leveyttä, 12º50′ itäistä pituutta) Ruotsin rannikolle; sieltä Ruotsin etelärannikkoa pitkin Sandhammarenin majakalle (55º24′ pohjoista leveyttä, 14º12′ itäistä pituutta); sieltä Hammerodden majakalle (55º18′ pohjoista leveyttä, 14º47′ itäistä pituutta) Bornholmin pohjoisrannikolle; sieltä Bornholmin länsi- ja etelärannikkoa pitkin pisteeseen 15º00′ itäistä pituutta; sieltä suoraan etelään Puolan rannikolle; sieltä länsisuunnassa Puolan ja Saksan rannikkoa pitkin pisteeseen, joka sijaitsee pisteessä 12º00′ itäistä pituutta; sieltä suoraan pohjoiseen pisteeseen 54º34′ pohjoista leveyttä ja 12º00′ itäistä pituutta; sieltä suoraan länteen Gedser Oddeen (54º34′ pohjoista leveyttä ja 11º58′ itäistä pituutta); sieltä pitkin Falstersaaren itä- ja pohjoisrannikkoa pisteeseen 12º00′ itäistä pituutta; sieltä suoraan pohjoiseen Sjællandin etelärannikolle; sieltä länsi- ja pohjoissuunnassa Sjællandin länsirannikkoa pitkin alkupisteeseen.

— ICES tilastollinen osa-alue 25 (BAL 25)

Vesialueet, joita rajoittaa linja, joka alkaa Ruotsin itärannikolta pisteestä 56º30′ pohjoista leveyttä; sieltä suoraan itään Öölanninsaaren länsirannikolle; sieltä ohittaen etelästä Öölanninsaaren itärannikolle pisteeseen 56º30′ pohjoista leveyttä suoraan itään pisteeseen 18º00′ itäistä pituutta; sieltä suoraan etelään Puolan rannikolle; sieltä länsisuunnassa Puolan rannikkoa pitkin pisteeseen 15º00′ itäistä pituutta; sieltä suoraan pohjoiseen Bornholmin saarelle; sieltä Bornholmin saaren etelä- ja länsirannikkoa pitkin Hammerodden majakalle (55º18′ pohjoista leveyttä, 14º47′ itäistä pituutta); sieltä suoraan Sandhammarenin majakalle (55º24′ pohjoista leveyttä, 14º12′ itäistä pituutta) Ruotsin etelärannikolle; sieltä pohjoissuunnassa Ruotsin itärannikkoa pitkin alkupisteeseen.

— ICES tilastollinen osa-alue 26 (BAL 26)

Vesialueet, joita rajoittaa linja, joka alkaa pisteestä 56º30′ pohjoista leveyttä ja 18º00′ itäistä pituutta; sieltä suoraan itään Latvian länsirannikolle; sieltä eteläsuunnassa Latvian, Liettuan, Venäjän ja Puolan rannikkoa pitkin pisteeseen 18º00′ itäistä pituutta Puolan rannikolle; sieltä suoraan pohjoiseen alkupisteeseen.

▼B

— ICES tilastollinen osa-alue 27 (BAL 27)

Vesialueet, joita rajoittaa linja, joka alkaa Ruotsin mantereen itärannikolta pisteestä 59º41′ pohjoista leveyttä ja 19º00′ itäistä pituutta; sieltä suoraan etelään Gotlanninsaaren pohjoisrannikolle; sieltä eteläsuunnassa Gotlanninsaaren länsirannikkoa pitkin pisteeseen, joka sijaitsee 57º00′ pohjoista leveyttä; sieltä suoraan länteen pisteeseen 18º00′ itäistä pituutta; sieltä suoraan etelään pisteeseen 56º30′ pohjoista leveyttä; sieltä suoraan länteen Öölanninsaaren itärannikolle; sieltä ohitettuaan Öölanninsaaren etelästä sen länsirannikolle pisteeseen 56º30′ pohjoista leveyttä; sieltä suoraan länteen Ruotsin rannikolle; sieltä pohjoissuunnassa Ruotsin itärannikkoa pitkin alkupisteeseen.

— ICES tilastollinen osa-alue 28 (BAL 28)

Vesialueet, joita rajoittaa linja, joka alkaa pisteestä 58º30′ pohjoista leveyttä ja 19º00′ itäistä pituutta; sieltä suoraan itään Saarenmaan länsirannikolle; sieltä ohitettuaan Saarenmaan pohjoisesta sen itärannikolle pisteeseen 58º30′ pohjoista leveyttä; sieltä suoraan itään Viron rannikolle; sieltä eteläsuunnassa Viron ja Latvian länsirannikkoa pitkin pisteeseen, joka sijaitsee 56º30′ pohjoista leveyttä; sieltä suoraan länteen pisteeseen 18º00′ itäistä pituutta; sieltä suoraan pohjoiseen pisteeseen 57º00′ pohjoista leveyttä; sieltä suoraan itään Gotlannin länsirannikolle; sieltä pohjoissuunnassa Gotlannin pohjoisrannikolle pisteeseen, joka sijaitsee pisteessä 19º00′ itäistä pituutta; sieltä suoraan pohjoiseen alkupisteeseen.

— ICES tilastollinen osa-alue 28-1 (BAL 28.1)

Vesialueet, joita rajoittaa lännessä linja, joka kulkee Latvian länsirannikolla sijaitsevasta Ovisin majakasta (57º 34.1234′ N, 21º 42.9574′ E) Saarenmaalla sijaitsevan Looden niemen eteläkärkeen (57º 57.4760′ N, 21º 58.2789′ E), sieltä etelään Sõrven niemen eteläisimpään kärkeen ja sieltä koilliseen pitkin Saarenmaan itärannikkoa, ja pohjoisessa linjaan pisteestä 58º 30.0′ N, 23º 13.2′ E pisteeseen 58º30′ N, 23º 41.1′ E.

— ICES tilastollinen osa-alue 28-2 (BAL 28.2)

Se osa-alueen 28 osa, joka ei kuulu osa-alueeseen 28-1.

— ICES tilastollinen osa-alue 29 (BAL 29)

Vesialueet, joita rajoittaa linja, joka alkaa Ruotsin itäisellä mannerrannikolla pisteestä 60º30′ pohjoista leveyttä, sieltä suoraan itään Suomen mannerrannikolle; sieltä eteläsuunnassa Suomen länsi- ja etelärannikkoa pitkin pisteeseen 23º00′ itäistä pituutta mantereen eteläosassa; sieltä suoraan etelään pisteeseen 59º00′ pohjoista leveyttä; sieltä suoraan itään Viron mannerrannikolle; sieltä eteläsuunnassa Viron länsirannikkoa pitkin pisteeseen 58º30′ pohjoista leveyttä; sieltä suoraan länteen Saarenmaan itärannikolle; sieltä ohitettuaan Saarenmaan pohjoisesta sen länsirannikolle pisteeseen 58º30′ pohjoista leveyttä; sieltä suoraan länteen pisteeseen 19º00′ itäistä pituutta; sieltä suoraan pohjoiseen Ruotsin itäiselle mannerrannikolle pisteeseen 59º41′ pohjoista leveyttä; sieltä pohjoissuunnassa Ruotsin itärannikkoa pitkin alkupisteeseen.

— ICES tilastollinen osa-alue 30 (BAL 30)

Vesialueet, joita rajoittaa linja, joka alkaa Ruotsin itärannikolta pisteestä 63º30′ pohjoista leveyttä; sieltä suoraan itään Suomen mannerrannikolle; sieltä eteläsuunnassa Suomen rannikkoa pitkin pisteeseen, joka sijaitsee 60º30′ pohjoista leveyttä; sieltä suoraan länteen Ruotsin mannerrannikolle; sieltä pohjoissuunnassa Ruotsin itärannikkoa pitkin alkupisteeseen.

— ICES tilastollinen osa-alue 31 (BAL 31)

Vesialueet, joita rajoittaa linja, joka alkaa Ruotsin itärannikolta pisteestä 63º30′ pohjoista leveyttä; sieltä, ohitettuaan Pohjanlahden pohjoisesta, Suomen mannerrannikon läntiseen osaan pisteeseen 63º30′ pohjoista leveyttä; sieltä suoraan länteen alkupisteeseen.

▼B

— ICES tilastollinen osa-alue 32 (BAL 32)

Vesialueet, joita rajoittaa linja, joka alkaa Suomen eteläarannikolta pisteestä 23º00′ itäistä pituutta; sieltä ohitettuaan Suomenlahden idästä Viron länsirannikolle pisteeseen, joka sijaitsee 59º00′ pohjoista leveyttä; sieltä suoraan länteen pisteeseen 23º00′ itäistä pituutta; sieltä suoraan pohjoiseen alkupisteeseen.

ICES tilastollinen suuralue IV

Vesialueet, joita rajoittaa linja, joka alkaa Norjan rannikolta pisteestä 62º00′ pohjoista leveyttä; sieltä suoraan länteen pisteeseen 4º00′ läntistä pituutta; sieltä suoraan etelään Skotlannin rannikolle; sieltä itä- ja eteläsuunnassa Skotlannin ja Englannin rannikkoa pitkin pisteeseen 51º00′ pohjoista leveyttä; sieltä suoraan itään Ranskan rannikolle; sieltä koillissuunnassa Ranskan, Belgian, Alankomaiden ja Saksan rannikkoja pitkin Saksan ja Tanskan rajan läntiseen päätepisteeseen; sieltä Juutinmaan länsirannikkoa pitkin Thyborsaarelle; sieltä etelä- ja itäsuunnassa Limvuonon eteläarannikkoa pitkin Egenseklosterniemeen; sieltä Limvuonon itäisen suuaukon poikki Halsiin; sieltä länsisuunnassa Limvuonon pohjoisrannikkoa pitkin Agger Tangen eteläisimpään kärkeen; sieltä pohjoissuunnassa Juutinmaan länsirannikkoa pitkin pisteeseen 57º00′ pohjoista leveyttä, sieltä suoraan länteen pisteeseen 8º00′ itäistä pituutta; sieltä suoraan pohjoiseen pisteeseen 57º30′ pohjoista leveyttä; sieltä suoraan länteen pisteeseen 7º00′ itäistä pituutta; sieltä suoraan pohjoiseen Norjan rannikolle; sieltä luoteissuunnassa Norjan rannikkoa pitkin alkupisteeseen.

— *ICES tilastollinen alue IV a*

Vesialueet, joita rajoittaa linja, joka alkaa Norjan rannikolla sijaitsevasta pisteestä 62º00′ pohjoista leveyttä; sieltä suoraan länteen pisteeseen 3º00′ läntistä pituutta; sieltä suoraan etelään Skotlannin rannikolle; sieltä itä- ja eteläsuunnassa Skotlannin rannikkoa pitkin pisteeseen 57º30′ pohjoista leveyttä; sieltä suoraan itään pisteeseen 7º00′ itäistä pituutta; sieltä suoraan pohjoiseen Norjan rannikolle; sieltä luoteissuunnassa Norjan rannikkoa pitkin alkupisteeseen.

— *ICES tilastollinen alue IV b*

Vesialueet, joita rajoittaa linja, joka alkaa Tanskan länsirannikolta sijaitsevasta pisteestä 57º00′ pohjoista leveyttä; sieltä suoraan länteen pisteeseen 8º00′ itäistä pituutta; sieltä suoraan pohjoiseen pisteeseen 57º30′ pohjoista leveyttä; sieltä suoraan länteen Skotlannin rannikolle; sieltä eteläsuunnassa Skotlannin ja Englannin rannikkoa pitkin pisteeseen 53º30′ pohjoista leveyttä; sieltä suoraan itään Saksan rannikolle; sieltä koillissuunnassa Juutinmaan rannikkoa pitkin Thyborsaarelle; sieltä etelä- ja itäsuunnassa Limvuonon eteläarannikkoa pitkin Egenseklosterniemeen; sieltä Limvuonon itäisen suuaukon poikki Halsiin; sieltä länsisuunnassa Limvuonon pohjoisrannikkoa pitkin Agger Tangen eteläisimpään kärkeen; sieltä pohjoissuunnassa Juutinmaan länsirannikkoa pitkin alkupisteeseen.

— *ICES tilastollinen alue IV c*

Vesialueet, joita rajoittaa linja, joka alkaa Saksan läntiseltä rannikolta pisteestä 53º30′ pohjoista leveyttä; sieltä suoraan länteen Englannin rannikolle; sieltä eteläsuunnassa pisteeseen 51º00′ pohjoista leveyttä; sieltä suoraan itään Ranskan rannikolle; sieltä koillissuunnassa Ranskan, Belgian, Alankomaiden ja Saksan rannikkoa pitkin alkupisteeseen.

ICES tilastollinen suuralue V

Vesialueet, joita rajoittaa linja, joka alkaa pisteestä 68º00′ pohjoista leveyttä ja 11º00′ läntistä pituutta; sieltä suoraan länteen pisteeseen 27º00′ läntistä pituutta; sieltä suoraan etelään pisteeseen 62º00′ pohjoista leveyttä; sieltä suoraan itään pisteeseen 15º00′ läntistä pituutta; sieltä suoraan etelään pisteeseen 60º00′ pohjoista leveyttä; sieltä suoraan itään pisteeseen 5º00′ läntistä pituutta; sieltä suoraan pohjoiseen pisteeseen 60º30′ pohjoista leveyttä; sieltä suoraan itään pisteeseen 4º00′ läntistä pituutta; sieltä suoraan pohjoiseen pisteeseen 63º00′ pohjoista leveyttä; sieltä suoraan länteen pisteeseen 11º00′ läntistä pituutta; sieltä suoraan pohjoiseen alkupisteeseen.

▼B

— *ICES tilastollinen alue V a*

Vesialueet, joita rajoittaa linja, joka alkaa pisteestä 68º00′ pohjoista leveyttä ja 11º00′ läntistä pituutta; sieltä suoraan länteen pisteeseen 27º00′ läntistä pituutta; sieltä suoraan etelään pisteeseen 62º00′ pohjoista leveyttä; sieltä suoraan itään pisteeseen 15º00′ läntistä pituutta; sieltä suoraan pohjoiseen pisteeseen 63º00′ pohjoista leveyttä; sieltä suoraan itään pisteeseen 11º00′ läntistä pituutta; sieltä suoraan pohjoiseen alkupisteeseen.

— ICES tilastollinen osa-alue V a 1

Alue, joka jää seuraavien koordinaattien määrittämän suorakulmion sisään:

Leveyspiiri	Pituuspiiri
63,00 N	24,00 W
62,00 N	24,00 W
62,00 N	27,00 W
63,00 N	27,00 W
63,00 N	24,00 W

— ICES tilastollinen osa-alue V a 2

Se alueen V a osa, joka ei kuulu osa-alueeseen V a 1.

— *ICES tilastollinen alue V b*

Vesialueet, joita rajoittaa linja, joka alkaa pisteestä 63º00′ pohjoista leveyttä ja 4º00′ läntistä pituutta; sieltä suoraan länteen pisteeseen 15º00′ läntistä pituutta; sieltä suoraan etelään pisteeseen 60º00′ pohjoista leveyttä; sieltä suoraan itään pisteeseen 5º00′ läntistä pituutta; sieltä suoraan pohjoiseen pisteeseen 60º00′ pohjoista leveyttä; sieltä suoraan itään pisteeseen 4º00′ läntistä pituutta; sieltä suoraan pohjoiseen alkupisteeseen.

— ICES tilastollinen osa-alue V b 1

Vesialueet, joita rajoittaa linja, joka alkaa pisteestä 63º00′ pohjoista leveyttä ja 4º00′ läntistä pituutta; sieltä suoraan länteen pisteeseen 15º00′ läntistä pituutta; sieltä suoraan etelään pisteeseen 60º00′ pohjoista leveyttä; sieltä suoraan itään pisteeseen 10º00′ läntistä pituutta; sieltä suoraan pohjoiseen pisteeseen 61º30′ pohjoista leveyttä; sieltä suoraan itään pisteeseen 8º00′ läntistä pituutta; sieltä loksodromia pitkin pisteeseen 61º15′ pohjoista leveyttä ja 7º30′ läntistä pituutta; sieltä suoraan etelään pisteeseen 60º30′ pohjoista leveyttä; sieltä suoraan länteen pisteeseen 8º00′ läntistä pituutta; sieltä suoraan etelään pisteeseen 60º00′ pohjoista leveyttä; sieltä suoraan itään pisteeseen 5º00′ läntistä pituutta; sieltä suoraan pohjoiseen pisteeseen 60º30′ pohjoista leveyttä; sieltä suoraan itään pisteeseen 4º00′ läntistä pituutta; sieltä suoraan pohjoiseen alkupisteeseen.

— ICES tilastollinen osa-alue V b 1 a

Se osa-alueen V b 1 osa, joka jää seuraavien koordinaattien muodostaman linjan sisään:

Leveyspiiri	Pituuspiiri
60,49 N	15,00 W
60,71 N	13,99 W
60,15 N	13,29 W
60,00 N	13,50 W
60,00 N	15,00 W
60,49 N	15,00 W

— ICES tilastollinen osa-alue V b 1 b

Se osa-alueen V b 1 osa, joka ei kuulu osa-alueeseen V b 1 a.

▼B

— ICES tilastollinen osa-alue V b 2

Vesialueet, joita rajoittaa linja, joka alkaa pisteestä 60º00′ pohjoista leveyttä ja 10º00′ läntistä pituutta; sieltä suoraan pohjoiseen pisteeseen 61º30′ pohjoista leveyttä; sieltä suoraan itään pisteeseen 8º00′ läntistä pituutta; sieltä loksodromia pitkin pisteeseen, joka sijaitsee pisteessä 61º15′ pohjoista leveyttä ja 7º30′ läntistä pituutta; sieltä suoraan etelään pisteeseen 60º30′ pohjoista leveyttä; sieltä suoraan länteen pisteeseen 8º00′ läntistä pituutta; sieltä suoraan etelään pisteeseen 60º00′ pohjoista leveyttä; sieltä suoraan länteen alkupisteeseen.

ICES tilastollinen suuralue VI

Vesialueet, joita rajoittaa linja, joka alkaa Skotlannin pohjoisrannikolta pisteestä 4º00′ läntistä pituutta; sieltä suoraan pohjoiseen pisteeseen 60º30′ pohjoista leveyttä; sieltä suoraan länteen pisteeseen 5º00′ läntistä pituutta; sieltä suoraan etelään pisteeseen 60º00′ pohjoista leveyttä, sieltä suoraan länteen pisteeseen 18º00′ läntistä pituutta; sieltä suoraan etelään pisteeseen 54º30′ pohjoista leveyttä; sieltä suoraan itään Irlannin rannikolle; sieltä pohjois- ja itäsuunnassa Irlannin ja Pohjois-Irlannin rannikkoja pitkin pisteeseen, joka sijaitsee Pohjois-Irlannin itärannikolla 55º00′ pohjoista leveyttä; sieltä suoraan itään Skotlannin rannikolle; sieltä pohjoissuunnassa Skotlannin länsirannikkoa pitkin alkupisteeseen.

— *ICES tilastollinen alue VI a*

Vesialueet, joita rajoittaa linja, joka alkaa Skotlannin pohjoisrannikolta pisteestä 4º00′ läntistä pituutta; sieltä suoraan pohjoiseen pisteeseen 60º30′ pohjoista leveyttä; sieltä suoraan länteen pisteeseen 5º00′ läntistä pituutta; sieltä suoraan etelään pisteeseen 60º00′ pohjoista leveyttä; sieltä suoraan länteen pisteeseen 12º00′ läntistä pituutta; sieltä suoraan etelään pisteeseen 54º30′ pohjoista leveyttä; sieltä suoraan itään Irlannin rannikolle; sieltä pohjois- ja itäsuunnassa Irlannin ja Pohjois-Irlannin rannikkoa pitkin Pohjois-Irlannin itärannikolla pisteeseen 55º00′ pohjoista leveyttä; sieltä suoraan itään Skotlannin rannikolle; sieltä pohjoissuunnassa Skotlannin länsirannikkoa pitkin alkupisteeseen.

— *ICES tilastollinen alue VI b*

Vesialueet, joita rajoittaa linja, joka alkaa pisteestä 60º00′ pohjoista leveyttä ja 12º00′ läntistä pituutta; sieltä suoraan länteen pisteeseen 18º00′ läntistä pituutta; sieltä suoraan etelään pisteeseen 54º30′ pohjoista leveyttä; sieltä suoraan itään pisteeseen 12º00′ läntistä pituutta; sieltä suoraan pohjoiseen alkupisteeseen.

— ICES tilastollinen osa-alue VI b 1

Se alueen VI b osa, joka jää seuraavien koordinaattien muodostaman linjan sisään:

Leveyspiiri	Pituuspiiri
54,50 N	18,00 W
60,00 N	18,00 W
60,00 N	13,50 W
60,15 N	13,29 W
59,65 N	13,99 W
59,01 N	14,57 W
58,51 N	14,79 W
57,87 N	14,88 W
57,01 N	14,63 W
56,57 N	14,34 W
56,50 N	14,44 W
56,44 N	14,54 W
56,37 N	14,62 W
56,31 N	14,72 W
56,24 N	14,80 W

▼B

Leveyspiiri	Pituuspiiri
56,17 N	14,89 W
56,09 N	14,97 W
56,02 N	15,04 W
55,95 N	15,11 W
55,88 N	15,19 W
55,80 N	15,27 W
55,73 N	15,34 W
55,65 N	15,41 W
55,57 N	15,47 W
55,50 N	15,54 W
55,42 N	15,60 W
55,34 N	15,65 W
55,26 N	15,70 W
55,18 N	15,75 W
55,09 N	15,79 W
55,01 N	15,83 W
54,93 N	15,87 W
54,84 N	15,90 W
54,76 N	15,92 W
54,68 N	15,95 W
54,59 N	15,97 W
54,51 N	15,99 W
54,50 N	15,99 W
54,50 N	18,00 W

— ICES tilastollinen osa-alue VI b 2

Se alueen VI b osa, joka ei kuulu osa-alueeseen VI b 1.

ICES tilastollinen suuralue VII

Vesialueet, joita rajoittaa linja, joka alkaa Irlannin länsirannikolta pisteestä 54°30′ pohjoista leveyttä; sieltä suoraan länteen pisteeseen 18°00′ läntistä pituutta; sieltä suoraan etelään pisteeseen 48°00′ pohjoista leveyttä; sieltä suoraan itään Ranskan rannikolle; sieltä pohjois- ja koillissuunnassa Ranskan rannikkoa pitkin pisteeseen 51°00′ pohjoista leveyttä; sieltä suoraan länteen Englannin kaakkoisrannikolle; sieltä länsi- ja pohjoissuunnassa Englannin, Walesin ja Skotlannin rannikkoa pitkin Skotlannin länsirannikolle pisteeseen 55°00′ pohjoista leveyttä; sieltä suoraan länteen Pohjois-Irlannin rannikolle; sieltä pohjois- ja länsisuunnassa Pohjois-Irlannin ja Irlannin rannikkoa pitkin alkupisteeseen.

— *ICES tilastollinen alue VII a*

Vesialueet, joita rajoittaa linja, joka alkaa Skotlannin länsirannikolta pisteestä 55°00′ pohjoista leveyttä; sieltä suoraan länteen Pohjois-Irlannin rannikolle; sieltä eteläsuunnassa Pohjois-Irlannin ja Irlannin rannikkoa pitkin Irlannin kaakkoisrannikolle pisteeseen 52°00′ pohjoista leveyttä; sieltä suoraan itään Walesin rannikolle; sieltä koillis- ja pohjoissuunnassa Walesin, Englannin ja Skotlannin rannikkoa pitkin alkupisteeseen.

— *ICES tilastollinen alue VII b*

Vesialueet, joita rajoittaa linja, joka alkaa Irlannin länsirannikolta pisteestä 54°30′ pohjoista leveyttä; sieltä suoraan länteen pisteeseen 12°00′ läntistä pituutta; sieltä suoraan etelään pisteeseen 52°30′ pohjoista leveyttä; sieltä suoraan itään Irlannin rannikolle; sieltä pohjoissuunnassa Irlannin länsirannikoa pitkin alkupisteeseen.

— *ICES tilastollinen alue VII c*

Vesialueet, joita rajoittaa linja, joka alkaa pisteestä 54°30′ pohjoista leveyttä ja 12°00′ läntistä pituutta; sieltä suoraan länteen pisteeseen 18°00′ läntistä pituutta; sieltä suoraan etelään pisteeseen 52°30′ pohjoista leveyttä; sieltä suoraan itään pisteeseen 12°00′ läntistä pituutta; sieltä suoraan pohjoiseen alkupisteeseen.

▼B

— ICES tilastollinen osa-alue VII c 1

Se alueen VII c osa, jota seuraavat koordinaatit rajoittavat:

Leveyspiiri	Pituuspiiri
54,50 N	15,99 W
54,42 N	15,99 W
54,34 N	16,00 W
54,25 N	16,01 W
54,17 N	16,01 W
54,08 N	16,01 W
53,99 N	16,00 W
53,91 N	15,99 W
53,82 N	15,97 W
53,74 N	15,96 W
53,66 N	15,94 W
53,57 N	15,91 W
53,49 N	15,90 W
53,42 N	15,89 W
53,34 N	15,88 W
53,26 N	15,86 W
53,18 N	15,84 W
53,10 N	15,88 W
53,02 N	15,92 W
52,94 N	15,95 W
52,86 N	15,98 W
52,77 N	16,00 W
52,69 N	16,02 W
52,61 N	16,04 W
52,52 N	16,06 W
52,50 N	16,06 W
52,50 N	18,00 W
54,50 N	18,00 W
54,50 N	15,99 W

— ICES tilastollinen osa-alue VII c 2

Se alueen VII c osa, joka ei kuulu osa-alueeseen VII c 1.

— *ICES tilastollinen alue VII d*

Vesialueet, joita rajoittaa linja, joka alkaa Ranskan länsirannikolta pisteestä 51º00′ pohjoista leveyttä; sieltä suoraan länteen Englannin rannikolle; sieltä länsisuunnassa Englannin etelärannikkoa pitkin pisteeseen 2º00′ läntistä pituutta; sieltä etelään Ranskan rannikolle Cap de la Hagueen; sieltä koillissuunnassa Ranskan rannikkoa pitkin alkupisteeseen.

— *ICES tilastollinen alue VII e*

Vesialueet, joita rajoittaa linja, joka alkaa Englannin etelärannikolta pisteestä 2º00′ läntistä pituutta; sieltä etelä- ja länsisuunnassa Englannin rannikkoa pitkin lounaisrannikolle pisteeseen 50º00′ pohjoista leveyttä; sieltä suoraan länteen pisteeseen 7º00′ läntistä pituutta; sieltä suoraan etelään pisteeseen 49º30′ pohjoista leveyttä; sieltä suoraan itään pisteeseen 5º00′ läntistä pituutta; sieltä suoraan etelään pisteeseen 48º00′ pohjoista leveyttä; sieltä suoraan itään Ranskan rannikolle; sieltä pohjois- ja koillissuunnassa Ranskan rannikkoa pitkin Cap de la Hagueen; sieltä suoraan pohjoiseen alkupisteeseen.

▼B

— *ICES tilastollinen alue VII f*

Vesialueet, joita rajoittaa linja, joka alkaa Walesin etelärannikolta pisteestä 5º00′ läntistä pituutta; sieltä suoraan etelään pisteeseen 51º00′ pohjoista leveyttä; sieltä suoraan länteen pisteeseen 6º00′ läntistä pituutta; sieltä suoraan etelään pisteeseen 50º30′ pohjoista leveyttä; sieltä suoraan länteen pisteeseen 7º00′ läntistä pituutta; sieltä suoraan etelään pisteeseen 50º00′ pohjoista leveyttä; sieltä suoraan itään Englannin rannikolle; sieltä Englannin lounaisrannikkoa ja Walesin etelärannikkoa pitkin alkupisteeseen.

— *ICES tilastollinen alue VII g*

Vesialueet, joita rajoittaa linja, joka alkaa Walesin länsirannikolta pisteestä 52º00′ pohjoista leveyttä; sieltä suoraan länteen Irlannin kaakkoisrannikolle; sieltä lounaissuunnassa Irlannin rannikkoa pitkin pisteeseen 9º00′ läntistä pituutta; sieltä suoraan etelään pisteeseen 50º00′ pohjoista leveyttä; sieltä suoraan itään pisteeseen 7º00′ läntistä pituutta; sieltä suoraan pohjoiseen pisteeseen 50º30′ pohjoista leveyttä; sieltä suoraan itään pisteeseen 6º00′ läntistä pituutta; sieltä suoraan pohjoiseen pisteeseen 51º00′pohjoista leveyttä; sieltä suoraan itään pisteeseen 5º00′ läntistä pituutta; sieltä suoraan pohjoiseen Walesin etelärannikolle; sieltä luoteissuunnassa Walesin rannikkoa pitkin alkupisteeseen.

— *ICES tilastollinen alue VII h*

Vesialueet, joita rajoittaa linja, joka alkaa pisteestä 50º00′ pohjoista leveyttä ja 7º00′ läntistä pituutta; sieltä suoraan länteen pisteeseen 9º00′ läntistä pituutta; sieltä suoraan etelään pisteeseen 48º00′ pohjoista leveyttä; sieltä suoraan itään pisteeseen 5º00′ läntistä pituutta; sieltä suoraan pohjoiseen pisteeseen 49º30′ pohjoista leveyttä; sieltä suoraan länteen pisteeseen 7º00′ läntistä pituutta; sieltä suoraan pohjoiseen alkupisteeseen.

— *ICES tilastollinen alue VII j*

Vesialueet, joita rajoittaa linja, joka alkaa Irlannin länsirannikolta pisteestä 52º30′ pohjoista leveyttä; sieltä suoraan länteen pisteeseen 12º00′ läntistä pituutta; sieltä suoraan etelään pisteeseen 48º00′ pohjoista leveyttä; sieltä suoraan itään pisteeseen 9º00′ läntistä pituutta; sieltä suoraan pohjoiseen Irlannin etelärannikolle; sieltä pohjoissuunnassa Irlannin rannikkoa pitkin alkupisteeseen.

— ICES tilastollinen osa-alue VII j 1

Se alueen VII j osa, joka jää seuraavien koordinaattien muodostaman linjan sisään:

Leveyspiiri	Pituuspiiri
48,43 N	12,00 W
48,42 N	11,99 W
48,39 N	11,87 W
48,36 N	11,75 W
48,33 N	11,64 W
48,30 N	11,52 W
48,27 N	11,39 W
48,25 N	11,27 W
48,23 N	11,14 W
48,21 N	11,02 W
48,19 N	10,89 W
48,17 N	10,77 W
48,03 N	10,68 W
48,00 N	10,64 W
48,00 N	12,00 W
48,43 N	12,00 W

▼B

— ICES tilastollinen osa-alue VII j 2

Se alueen VII j osa, joka ei kuulu osa-alueeseen VII j 1.

— *ICES tilastollinen alue VII k*

Vesialueet, joita rajoittaa linja, joka alkaa pisteestä 52º30′ pohjoista leveyttä ja 12º00′ läntistä pituutta; sieltä suoraan länteen pisteeseen 18º00′ läntistä pituutta; sieltä suoraan etelään pisteeseen 48º00′ pohjoista leveyttä; sieltä suoraan itään pisteeseen 12º00′ läntistä pituutta; sieltä suoraan pohjoiseen alkupisteeseen.

— ICES tilastollinen osa-alue VII k 1

Se alueen VII k osa, joka jää seuraavien koordinaattien muodostaman linjan sisään:

Leveyspiiri	Pituuspiiri
48,00 N	18,00 W
52,50 N	18,00 W
52,50 N	16,06 W
52,44 N	16,07 W
52,36 N	16,08 W
52,27 N	16,09 W
52,19 N	16,09 W
52,11 N	16,09 W
52,02 N	16,08 W
51,94 N	16,07 W
51,85 N	16,07 W
51,77 N	16,05 W
51,68 N	16,04 W
51,60 N	16,02 W
51,52 N	15,99 W
51,43 N	15,96 W
51,34 N	15,93 W
51,27 N	15,90 W
51,18 N	15,86 W
51,10 N	15,82 W
51,02 N	15,77 W
50,94 N	15,73 W
50,86 N	15,68 W
50,78 N	15,63 W
50,70 N	15,57 W
50,62 N	15,52 W
50,54 N	15,47 W
50,47 N	15,42 W
50,39 N	15,36 W
50,32 N	15,30 W
50,24 N	15,24 W
50,17 N	15,17 W
50,10 N	15,11 W
50,03 N	15,04 W

▼B

Leveyspiiri	Pituuspiiri
49,96 N	14,97 W
49,89 N	14,89 W
49,82 N	14,82 W
49,75 N	14,74 W
49,69 N	14,65 W
49,62 N	14,57 W
49,56 N	14,48 W
49,50 N	14,39 W
49,44 N	14,30 W
49,38 N	14,22 W
49,32 N	14,13 W
49,27 N	14,04 W
49,21 N	13,95 W
49,15 N	13,86 W
49,10 N	13,77 W
49,05 N	13,67 W
49,00 N	13,57 W
48,95 N	13,47 W
48,90 N	13,37 W
48,86 N	13,27 W
48,81 N	13,17 W
48,77 N	13,07 W
48,73 N	12,96 W
48,69 N	12,85 W
48,65 N	12,74 W
48,62 N	12,64 W
48,58 N	12,54 W
48,55 N	12,43 W
48,52 N	12,32 W
48,49 N	12,22 W
48,46 N	12,11 W
48,43 N	12,00 W
48,00 N	18,00 W

— ICES tilastollinen osa-alue VII k 2

Se alueen VII k osa, joka ei kuulu osa-alueeseen VII k 1.

ICES tilastollinen suuralue VIII

Vesialueet, joita rajoittaa linja, joka alkaa Ranskan länsirannikolta pisteestä 48º00′ pohjoista leveyttä; sieltä suoraan länteen pisteeseen 18º00′ läntistä pituutta; sieltä suoraan etelään pisteeseen 43º00′ pohjoista leveyttä; sieltä suoraan itään Espanjan länsirannikolle; sieltä pohjoissuunnassa Espanjan ja Ranskan rannikkoa pitkin alkupisteeseen.

— *ICES tilastollinen alue VIII a*

Vesialueet, joita rajoittaa linja, joka alkaa Ranskan länsirannikolta pisteestä 48º00′ pohjoista leveyttä; sieltä suoraan länteen pisteeseen 8º00′ läntistä pituutta; sieltä suoraan etelään pisteeseen 47º30′ pohjoista leveyttä; sieltä suoraan itään pisteeseen 6º00′ läntistä pituutta; sieltä suoraan etelään pisteeseen 47º00′ pohjoista leveyttä; sieltä suoraan itään pisteeseen 5º00′ läntistä pituutta; sieltä suoraan etelään pisteeseen 46º00′ pohjoista leveyttä; sieltä suoraan itään Ranskan rannikolle; sieltä luoteissuunnassa Ranskan rannikkoa pitkin alkupisteeseen.

▼B

— *ICES tilastollinen alue VIII b*

Vesialueet, joita rajoittaa linja, joka alkaa Ranskan länsirannikolta pisteestä 46º00′ pohjoista leveyttä; sieltä suoraan länteen pisteeseen 4º00′ läntistä pituutta; sieltä suoraan etelään pisteeseen 45º30′ pohjoista leveyttä; sieltä suoraan itään pisteeseen 3º00′ läntistä pituutta; sieltä suoraan etelään pisteeseen 44º30′ pohjoista leveyttä; sieltä suoraan itään pisteeseen 2º00′ läntistä pituutta; sieltä suoraan etelään Espanjan pohjoisrannikolle; sieltä Espanjan pohjoisrannikkoa ja Ranskan länsirannikkoa pitkin alkupisteeseen.

— *ICES tilastollinen alue VIII c*

Vesialueet, joita rajoittaa linja, joka alkaa Espanjan pohjoisrannikolta pisteestä 2º00′ läntistä pituutta; sieltä suoraan pohjoiseen pisteeseen 44º30′ pohjoista leveyttä; sieltä suoraan länteen pisteeseen 11º00′ läntistä pituutta; sieltä suoraan etelään pisteeseen 43º00′ pohjoista leveyttä; sieltä suoraan itään Espanjan länsirannikolle, sieltä pohjois- ja itäsuunnassa Espanjan rannikkoa pitkin alkupisteeseen.

— *ICES tilastollinen alue VIII d*

Vesialueet, joita rajoittaa linja, joka alkaa pisteestä 48º00′ pohjoista leveyttä ja 8º00′ läntistä pituutta; sieltä suoraan länteen pisteeseen 11º00′ läntistä pituutta; sieltä suoraan etelään pisteeseen 44º30′ pohjoista leveyttä; sieltä suoraan itään pisteeseen 3º00′ läntistä pituutta; sieltä suoraan pohjoiseen pisteeseen 45º30′ pohjoista leveyttä; sieltä suoraan länteen pisteeseen 4º00′ läntistä pituutta; sieltä suoraan pohjoiseen pisteeseen 46º00′ pohjoista leveyttä; sieltä suoraan länteen pisteeseen 5º00′ läntistä pituutta; sieltä suoraan pohjoiseen pisteeseen 47º00′ pohjoista leveyttä; sieltä suoraan länteen pisteeseen 6º00′ läntistä pituutta; sieltä suoraan pohjoiseen pisteeseen 47º30′ pohjoista leveyttä; sieltä suoraan länteen pisteeseen 8º00′ läntistä pituutta; sieltä suoraan pohjoiseen alkupisteeseen.

— ICES tilastollinen osa-alue VIII d 1

Se alueen VIII d osa, joka jää seuraavien koordinaattien muodostaman linjan sisään:

Leveyspiiri	Pituuspiiri
48,00 N	11,00 W
48,00 N	10,64 W
47,77 N	10,37 W
47,45 N	09,89 W
46,88 N	09,62 W
46,34 N	10,95 W
46,32 N	11,00 W
48,00 N	11,00 W

— ICES tilastollinen osa-alue VIII d 2

Se alueen VIII d osa, joka ei kuulu osa-alueeseen VIII d 1.

— *ICES tilastollinen alue VIII e*

Vesialueet, joita rajoittaa linja, joka alkaa pisteestä 48º00′ pohjoista leveyttä ja 11º00′ läntistä pituutta; sieltä suoraan länteen pisteeseen 18º00′ läntistä pituutta; sieltä suoraan etelään pisteeseen 43º00′ pohjoista leveyttä; sieltä suoraan itään pisteeseen 11º00′ läntistä pituutta; sieltä suoraan pohjoiseen alkupisteeseen.

— ICES tilastollinen osa-alue VIII e 1

Se alueen VIII e osa, joka jää seuraavien koordinaattien muodostaman linjan sisään:

Leveyspiiri	Pituuspiiri
43,00 N	18,00 W
48,00 N	18,00 W
48,00 N	11,00 W

▼B

Leveyspiiri	Pituuspiiri
46,32 N	11,00 W
44,72 N	13,31 W
44,07 N	13,49 W
43,00 N	13,80 W

— ICES tilastollinen osa-alue VIII e 2

Se alueen VIII e osa, joka ei kuulu osa-alueeseen VIII e 1.

ICES tilastollinen suuralue IX

Vesialueet, joita rajoittaa linja, joka alkaa Espanjan luoteisrannikolta pisteestä 43º00′ pohjoista leveyttä; sieltä suoraan länteen pisteeseen 18º00′ läntistä pituutta; sieltä suoraan etelään pisteeseen 36º00′ pohjoista leveyttä; sieltä suoraan itään Espanjan etelärannikolla sijaitsevaan pisteeseen (Punta Marroqui -sola) 5º36′ läntistä pituutta; sieltä luoteissuunnassa Espanjan lounaisrannikkoa, Portugalin rannikkoa ja Espanjan luoteisrannikkoa pitkin alkupisteeseen.

— *ICES tilastollinen alue IX a*

Vesialueet, joita rajoittaa linja, joka alkaa Espanjan luoteisrannikolta pisteestä 43º00′ pohjoista leveyttä; sieltä suoraan länteen pisteeseen 11º00′ läntistä pituutta; sieltä suoraan etelään pisteeseen 36º00′ pohjoista leveyttä; sieltä suoraan itään Espanjan etelärannikolle pisteeseen (Punta Marroqui -sola) 5º36′ läntistä pituutta; sieltä luoteissuunnassa Espanjan lounaisrannikkoa, Portugalin rannikkoa ja Espanjan luoteisrannikkoa pitkin alkupisteeseen.

— *ICES tilastollinen alue IX b*

Vesialueet, joita rajoittaa linja, joka alkaa pisteestä 43º00′ pohjoista leveyttä ja 11º00′ läntistä pituutta; sieltä suoraan länteen pisteeseen 18º00′ läntistä pituutta; sieltä suoraan etelään pisteeseen 36º00′ pohjoista leveyttä; sieltä suoraan itään pisteeseen 11º00′ läntistä pituutta; sieltä suoraan pohjoiseen alkupisteeseen.

— ICES tilastollinen osa-alue IX b 1

Se alueen IX b osa, joka jää seuraavien koordinaattien muodostaman linjan sisään:

Leveyspiiri	Pituuspiiri
43,00 N	18,00 W
43,00 N	13,80 W
42,88 N	13,84 W
42,04 N	13,64 W
41,38 N	13,27 W
41,13 N	13,27 W
40,06 N	13,49 W
38,75 N	13,78 W
38,17 N	13,69 W
36,03 N	12,73 W
36,04 N	15,30 W
36,02 N	17,90 W
36,00 N	18,00 W
43,00 N	18,00 W

▼B

— ICES tilastollinen osa-alue IX b 2

Se alueen IX b osa, joka ei kuulu osa-alueeseen IX b 1.

ICES tilastollinen suuralue X

Vesialueet, joita rajoittaa linja, joka alkaa pisteestä 48º00′ pohjoista leveyttä ja 18º00′ läntistä pituutta; sieltä suoraan länteen pisteeseen 42º00′ läntistä pituutta; sieltä suoraan etelään pisteeseen 36º00′ pohjoista leveyttä; sieltä suoraan itään pisteeseen 18º00′ läntistä pituutta; sieltä suoraan pohjoiseen alkupisteeseen.

— *ICES tilastollinen alue X a*

Se osa suuralueesta X, joka sijaitsee pisteen 43º00′ N eteläpuolella.

— ICES tilastollinen osa-alue X a 1

Se alueen X a osa, joka jää seuraavien koordinaattien muodostaman linjan sisään:

Leveyspiiri	Pituuspiiri
36,00 N	18,00 W
36,00 N	22,25 W
37,58 N	20,62 W
39,16 N	21,32 W
40,97 N	23,91 W
41,35 N	24,65 W
41,91 N	25,79 W
42,34 N	28,45 W
42,05 N	29,95 W
41,02 N	35,11 W
40,04 N	35,26 W
38,74 N	35,48 W
36,03 N	31,76 W
36,00 N	32,03 W
36,00 N	42,00 W
43,00 N	42,00 W
43,00 N	18,00 W
36,00 N	18,00 W

— ICES tilastollinen osa-alue X a 2

Se alueen X a osa, joka ei kuulu osa-alueeseen X a 1.

— *ICES tilastollinen alue X b*

Se osa suuralueesta X, joka sijaitsee pisteen 43º00′ N pohjoispuolella.

ICES tilastollinen suuralue XII

Vesialueet, joita rajoittaa linja, joka alkaa pisteestä 62º00′ pohjoista leveyttä ja 15º00′ läntistä pituutta; sieltä suoraan länteen pisteeseen 27º00′ läntistä pituutta; sieltä suoraan etelään pisteeseen 59º00′ pohjoista leveyttä; sieltä suoraan länteen pisteeseen 42º00′ läntistä pituutta; sieltä suoraan etelään pisteeseen 48º00′ pohjoista leveyttä; sieltä suoraan itään pisteeseen 18º00′ läntistä pituutta; sieltä suoraan pohjoiseen pisteeseen 60º00′ pohjoista leveyttä; sieltä suoraan itään pisteeseen 15º00′ läntistä pituutta; sieltä suoraan pohjoiseen alkupisteeseen.

▼B

— *ICES tilastollinen alue XII a*

Se suuralueen XII osa, joka jää seuraavien koordinaattien muodostaman linjan sisään:

Leveyspiiri	Pituuspiiri
62,00 N	15,00 W
62,00 N	27,00 W
59,00 N	27,00 W
59,00 N	42,00 W
52,50 N	42,00 W
52,50 N	18,00 W
54,50 N	18,00 W
54,50 N	24,00 W
60,00 N	24,00 W
60,00 N	18,00 W
60,00 N	15,00 W
62,00 N	15,00 W

— ICES tilastollinen osa-alue XII a 1

Se alueen XII a osa, joka jää seuraavien koordinaattien muodostaman linjan sisään:

Leveyspiiri	Pituuspiiri
52,50 N	42,00 W
56,55 N	42,00 W
56,64 N	41,50 W
56,75 N	41,00 W
56,88 N	40,50 W
57,03 N	40,00 W
57,20 N	39,50 W
57,37 N	39,00 W
57,62 N	38,50 W
57,78 N	38,25 W
57,97 N	38,00 W
58,26 N	37,50 W
58,50 N	37,20 W
58,63 N	37,00 W
59,00 N	36,77 W
59,00 N	27,00 W
60,85 N	27,00 W
60,69 N	26,46 W
60,45 N	25,09 W
60,37 N	23,96 W
60,22 N	23,27 W
60,02 N	21,76 W
60,00 N	20,55 W
60,05 N	18,65 W
60,08 N	18,00 W
60,00 N	18,00 W

▼B

Leveyspiiri	Pituuspiiri
60,00 N	24,00 W
54,50 N	24,00 W
54,50 N	18,00 W
52,50 N	18,00 W
52,50 N	42,00 W

— ICES tilastollinen osa-alue XII a 2

Se alueen XII a osa, joka jää seuraavien koordinaattien muodostaman linjan sisään:

Leveyspiiri	Pituuspiiri
60,00 N	20,55 W
60,00 N	15,00 W
60,49 N	15,00 W
60,44 N	15,22 W
60,11 N	17,32 W
60,05 N	18,65 W
60,00 N	20,55 W

— ICES tilastollinen osa-alue XII a 3

Se alueen XII a osa, joka jää seuraavien koordinaattien muodostaman linjan sisään:

Leveyspiiri	Pituuspiiri
59,00 N	42,00 W
56,55 N	42,00 W
56,64 N	41,50 W
56,75 N	41,00 W
56,88 N	40,50 W
57,03 N	40,00 W
57,20 N	39,50 W
57,37 N	39,00 W
57,62 N	38,50 W
57,78 N	38,25 W
57,97 N	38,00 W
58,26 N	37,50 W
58,63 N	37,00 W
59,00 N	36,77 W
59,00 N	42,00 W

— ICES tilastollinen osa-alue XII a 4

Se alueen XII a osa, joka jää seuraavien koordinaattien muodostaman linjan sisään:

Leveyspiiri	Pituuspiiri
62,00 N	27,00 W
60,85 N	27,00 W
60,69 N	26,46 W

▼B

Leveyspiiri	Pituuspiiri
60,45 N	25,09 W
60,37 N	23,96 W
60,22 N	23,27 W
60,02 N	21,76 W
60,00 N	20,55 W
60,05 N	18,65 W
60,11 N	17,32 W
60,44 N	15,22 W
60,49 N	15,00 W
62,00 N	15,00 W
62,00 N	27,00 W

— *ICES tilastollinen alue XII b*

Se suuralueen XII osa, joka jää seuraavien koordinaattien muodostaman linjan sisään:

Leveyspiiri	Pituuspiiri
60,00 N	18,00 W
54,50 N	18,00 W
54,50 N	24,00 W
60,00 N	24,00 W
60,00 N	18,00 W

— *ICES tilastollinen alue XII c*

Se suuralueen XII osa, joka jää seuraavien koordinaattien muodostaman linjan sisään:

Leveyspiiri	Pituuspiiri
52,50 N	42,00 W
48,00 N	42,00 W
48,00 N	18,00 W
52,50 N	18,00 W
52,50 N	42,00 W

ICES tilastollinen suuralue XIV

Vesialueet, joita rajoittaa linja, joka alkaa maantieteelliseltä pohjoisnavalta 40. läntistä pituuspiiriä pitkin Grönlannin pohjoisrannikolle; sieltä itä- ja eteläsuunnassa Grönlannin rannikkoa pitkin pisteeseen 44º00′ läntistä pituutta; sieltä suoraan etelään pisteeseen 59º00′ pohjoista leveyttä; sieltä suoraan itään pisteeseen 27º00′ läntistä pituutta; sieltä suoraan pohjoiseen pisteeseen 68º00′ pohjoista leveyttä; sieltä suoraan itään pisteeseen 11º00′ läntistä pituutta; sieltä suoraan pohjoiseen maantieteelliselle pohjoisnavalle.

— *ICES tilastollinen alue XIV a*

Vesialueet, joita rajoittaa linja, joka alkaa maantieteelliseltä pohjoisnavalta 40. läntistä pituuspiiriä pitkin Grönlannin pohjoisrannikolle; sieltä itä- ja eteläsuunnassa Grönlannin rannikkoa Cape Savaryyn pisteeseen 68º30′ pohjoista leveyttä; sieltä suoraan etelään 27. läntistä pituuspiiriä pitkin pisteeseen 68º00′ pohjoista leveyttä; sieltä suoraan itään pisteeseen 11º00′ läntistä pituutta; sieltä suoraan pohjoiseen maantieteelliselle pohjoisnavalle.

▼B

— *ICES tilastollinen alue XIV b*

Vesialueet, joita rajoittaa linja, joka alkaa Grönlannin etelärannikolta pisteestä 44º00′ läntistä pituutta; sieltä suoraan etelään pisteeseen 59º00′ pohjoista leveyttä; sieltä suoraan itään pisteeseen 27º00′ läntistä pituutta; sieltä suoraan pohjoiseen Cape Savaryyn pisteeseen 68º30′ pohjoista leveyttä; sieltä lounaissuunnassa Grönlannin rannikkoa pitkin alkupisteeseen.

— ICES tilastollinen osa-alue XIV b 1

Se alueen XIV b osa, joka jää seuraavien koordinaattien muodostaman linjan sisään:

Leveyspiiri	Pituuspiiri
59,00 N	27,00 W
59,00 N	36,77 W
59,35 N	36,50 W
59,50 N	36,35 W
59,75 N	36,16 W
60,00 N	35,96 W
60,25 N	35,76 W
60,55 N	35,50 W
60,75 N	35,37 W
61,00 N	35,15 W
61,25 N	34,97 W
61,50 N	34,65 W
61,60 N	34,50 W
61,75 N	34,31 W
61,98 N	34,00 W
62,25 N	33,70 W
62,45 N	33,53 W
62,50 N	33,27 W
62,56 N	33,00 W
62,69 N	32,50 W
62,75 N	32,30 W
62,87 N	32,00 W
63,03 N	31,50 W
63,25 N	31,00 W
63,31 N	30,86 W
63,00 N	30,61 W
62,23 N	29,87 W
61,79 N	29,25 W
61,44 N	28,61 W
61,06 N	27,69 W
60,85 N	27,00 W
59,00 N	27,00 W

— ICES tilastollinen osa-alue XIV b 2

Se alueen XIV b osa, joka ei kuulu osa-alueeseen XIV b 1.

▼B

LIITE IV

Koillis-Atlantin saalistietojen toimittamismuoto

Magneettiset tietovälineet:

Tietokonenauhat: yhdeksän uraa, joiden tiheys 1 600 tai 6 250 BPI; ja EBCDIC tai ASCII koodaus, mieluiten nimiöimätön. Mikäli nimiöity, tulisi myös tiedoston loppumerkistä ilmoittaa.

Levykkeet: MS-DOS-formatoidut 3,5″ 720 kB tai 1,4 MB levykkeet tai 5,25″ 360 kB tai 1,2 MB levykkeet.

Tietueen rakenne

Tavut nrot	Tiedot	Huomautukset
1–4	Maa (ISO 3 -numerokoodi)	esim. FRA = Ranska
5–6	Vuosi	esim. 90 = 1990
7–8	FAO pääkalastusalue	27 = Koillis-Atlantti
9–15	Alue	esim. IV a = ICES alue IV a
16–18	Laji	3-numeroinen tunnus
19–26	Saalis	tonnia

Huomautukset:

a) Kaikki numerokentät tulisi tasata oikealle ja aloittaa tyhjämerkillä. Kaikki alfanumeeriset kentät tulisi tasata vasemmalle ja osoittaa loppuun tulevalla tyhjämerkillä.

b) Saalis tulee ilmoittaa maihintuotuna elopainona, joka on pyöristettynä lähimpään tonniin.

c) Määrät (tavut 19–26), jotka ovat alle puolen yksikön, on merkittävä seuraavasti ’-1’.

d) Tuntemattomat määrät (bitit 19–26) on merkittävä seuraavasti ’-2’.

▼B

LIITE V

KOILLIS-ATLANTIN NIMELLISSAALISTIETOJEN TOIMITTAMINEN MAGNEETTISILLA TIETOVÄLINEILLÄ

A. **Koodausmuoto**

Tiedot olisi toimitettava vaihtelevan pituisina tietueina siten, että tietueen kenttien välissä on kaksoispiste (:). Jokaiseen tietueeseen olisi sisällytettävä seuraavat kentät:

Kenttä	Huomautuksct
Maa	3-kirjaiminen koodi (esim. FRA = Ranska
Vuosi	esim. 2001 tai 10
FAO pääkalastusalue	27 = Koillis-Atlantti
Alue	esim. IVa = ICES alue IVa
Laji	3-kirjaiminen tunnus
Saalis	tonnia

a) Saalis on ilmoitettava maihintuotuna elopainona, joka on pyöristetty lähimpään tonniin.

b) Määriin, jotka ovat alle puolen yksikön, liitetään merkintä ”-1”.

c) Maakoodit:

Itävalta	AUT
Belgia	BEL
Bulgaria	BGR
Kypros	CYP
Tšekki	CZE
Saksa	DEU
Tanska	DNK
Espanja	ESP
Viro	EST
Suomi	FIN
Ranska	FRA
Yhdistynyt kuningaskunta	GBR
Englanti ja Wales	GBRA
Skotlanti	GBRB
Pohjois-Irlanti	GBRC
Kreikka	GRC

▼M1

Kroatia	HRV

▼B

Unkari	HUN
Irlanti	IRL
Islanti	ISL
Italia	ITA
Liettua	LTU
Luxemburg	LUX
Latvia	LVA

▼B

Malta	MLT
Alankomaat	NLD
Norja	NOR
Puola	POL
Portugali	PRT
Romania	ROM
Slovakia	SVK
Slovenia	SVN
Ruotsi	SWE
Turkki	TUR

B. **Tapa, jolla tiedot toimitetaan Euroopan komissiolle**

Tiedot olisi toimitettava sähköisessä muodossa (esimerkiksi sähköpostin liitetiedostona), mikäli mahdollista. Jos tämä

ei ole mahdollista, hyväksytään tietojen toimittaminen 3,5' HD -levykkeellä.

▼B

LIITE VI

Kumottu asetus ja luettelo sen muutoksista

Neuvoston asetus (ETY) N:o 3880/91 (EYVL L 365, 31.12.1991, s. 1) Komission asetus (EY) N:o 1637/2001 (EYVL L 222, 17.8.2001, s. 20) Euroopan parlamentin ja neuvoston asetus (EY) N:o 1882/2003 (EUVL L 284, 31.10.2003, s. 1) Komission asetus (EY) N:o 448/2005 (EUVL L 74, 19.3.2005, s. 5).	Ainoastaan liitteessä I oleva 4 kohta

▼B

LIITE VII

Vastaavuustaulukko

Asetus (ETY) N:o 3880/91	Tämä asetus
1 artikla	1 artikla
2 artikla	2 artikla
3 artikla	3 artikla
4 artiklan ensimmäinen kohta	4 artiklan ensimmäinen kohta
—	4 artiklan toinen kohta
4 artiklan toinen kohta	4 artiklan kolmas kohta
5 artiklan 1 ja 2 kohta	5 artiklan 1 ja 2 kohta
5 artiklan 3 kohta	—
6 artiklan 1 ja 2 kohta	6 artiklan 1 ja 2 kohta
6 artiklan 3 kohta	—
6 artiklan 4 kohta	6 artiklan 3 kohta
—	7 artikla
7 artikla	8 artikla
Liite I	Liite I
Liite II	Liite II
Liite III	Liite III
Liite IV	Liite IV
—	Liite V
—	Liite VI
—	Liite VII