**Käesolev dokument on vaid dokumenteerimisvahend ja institutsioonid ei vastuta selle sisu eest**

►**B** **EUROOPA PARLAMENDI JA NÕUKOGU MÄÄRUS (EÜ) nr 218/2009,**

**11. märts 2009,**

**Atlandi ookeani kirdeosas kalastavate liikmesriikide nominaalsaagi statistiliste andmete esitamise kohta (uuesti sõnastatud)**

**(EMPs kohaldatav tekst)**

(ELT L 87, 31.3.2009, lk 70)

Muudetud:

| | | Euroopa Liidu Teataja | | |
|---|---|---|---|---|
| | | nr | lehekülg | kuupäev |
| ►**M1** | Nõukogu määrus (EL) nr 517/2013, 13. mai 2013 | L 158 | 1 | 10.6.2013 |
| ►**M2** | Euroopa Parlamendi ja nõukogu määrus (EL) nr 1350/2013, 11. detsember 2013 | L 351 | 1 | 21.12.2013 |

▼B

# EUROOPA PARLAMENDI JA NÕUKOGU MÄÄRUS (EÜ) nr 218/2009,

**11. märts 2009,**

**Atlandi ookeani kirdeosas kalastavate liikmesriikide nominaalsaagi statistiliste andmete esitamise kohta (uuesti sõnastatud)**

**(EMPs kohaldatav tekst)**

EUROOPA PARLAMENT JA EUROOPA LIIDU NÕUKOGU,

võttes arvesse Euroopa Ühenduse asutamislepingut, eriti selle artikli 285 lõiget 1,

võttes arvesse komisjoni ettepanekut,

võttes arvesse statistikaprogrammi komitee arvamust,

toimides asutamislepingu artiklis 251 sätestatud korras ([1])

ning arvestades järgmist:

(1) Nõukogu 17. detsembri 1991. aasta määrust (EMÜ) nr 3880/91 Atlandi ookeani kirdeosas kalastavate liikmesriikide nominaalsaagi statistiliste andmete esitamise kohta ([2]) on korduvalt oluliselt muudetud ([3]). Kuna on tehtud uusi muudatusi, on selguse huvides soovitatav kõnealused sätted uuesti sõnastada.

(2) Ühenduse kalavarude majandamiseks on vaja täpset ja ajakohast statistikat liikmesriikide Kirde-Atlandil kalastavate kalalaevade püügi kohta.

(3) Vastavalt Kirde-Atlandi tulevasele mitmepoolsele kalanduskoostöö konventsioonile, mis kiideti heaks nõukogu otsusega 81/608/EMÜ ([4]) ja mille alusel moodustati Kirde-Atlandi kalanduskomisjon, on ühendus kohustatud kõnealust komisjoni varustama olemasoleva statistikaga, kui komisjoni seda taotleb.

(4) Ühenduse kalalaevastiku püügistatistika kättesaadavus suurendab selliste nõuannete usaldusväärsust, mida Rahvusvaheline Mereuurimise Nõukogu annab vastavalt kõnealuse organisatsiooni ning ühenduse vahelisele koostöölepingule ([5]).

([1]) Euroopa Parlamendi 17. juuni 2008. aasta arvamus (*Euroopa Liidu Teatajas* seni avaldamata) ja nõukogu 26. veebruari 2009. aasta otsus.
([2]) EÜT L 365, 31.12.1991, lk 1.
([3]) Vt VI lisa.
([4]) EÜT L 227, 12.8.1981, lk 21.
([5]) Euroopa Majandusühenduse ja Rahvusvahelise Mereuurimise Nõukogu vaheline kirjavahetuse teel sõlmitud kokkulepe (EÜT L 149, 10.6.1987, lk 14).

▼B

(5) Vastavalt Põhja-Atlandi lõhekaitse konventsioonile, mis kiideti heaks nõukogu otsusega 82/886/EMÜ ([1]) ja mille alusel moodustati Põhja-Atlandi lõhekaitse organisatsioon (Nasco), on ühendus kohustatud kõnealust organisatsiooni varustama olemasoleva statistikaga, kui organisatsioon seda taotleb.

(6) Mitmed liikmesriigid on taotlenud, et andmeid võiks esitada teistsuguses vormis või teistsugusel kandjal, kui on sätestatud IV lisas (samaväärne Statlanti küsimustikega).

(7) Kalapüügistatistika ja Kirde-Atlandi kalapüügikorraldus vajavad täielikumaid määratlusi ja kirjeldusi.

(8) Käesoleva määruse rakendamiseks vajalikud meetmed tuleks vastu võtta vastavalt nõukogu 28. juuni 1999. aasta otsusele 1999/468/EÜ, millega kehtestatakse komisjoni rakendusvolituste kasutamise menetlused ([2]).

(9) Komisjonile tuleks eelkõige anda volitus kohandada liikide ja statistiliste püügipiirkondade loetelusid, nende püügipiirkondade kirjeldusi ning andmete koondamise lubatud määra. Kuna need on üldmeetmed ja nende eesmärk on muuta käesoleva määruse vähem olulisi sätteid, tuleb need vastu võtta vastavalt otsuse 1999/468/EÜ artiklis 5a sätestatud kontrolliga regulatiivmenetlusele,

ON VASTU VÕTNUD KÄESOLEVA MÄÄRUSE:

*Artikkel 1*

Liikmesriigid esitavad komisjonile andmed oma riigis registreeritud või oma lipu all sõitvate Atlandi ookeani kirdeosas kalastavate laevade aastase nominaalsaagi kohta.

Nominaalsaagi andmed hõlmavad kõiki lossitavaid või merel ümberlaaditavaid kalasaadusi mis tahes kujul, ent sinna hulka ei loeta koguseid, mis on pärast püüki merre tagasi heidetud, pardal tarbitud või pardal söödana kasutatud. Nominaalsaagi andmed ei hõlma vesiviljelustooteid. Andmed registreeritakse lossitud või ümberlaaditud saagi eluskaalu ekvivalendina lähima tonnini ümardatult.

*Artikkel 2*

1. Andmed tuleb esitada iga I lisas loetletud liigi nominaalsaagi kohta igas statistilises püügipiirkonnas, nagu on loetletud II lisas ja määratletud III lisas.

([1]) EÜT L 378, 31.12.1982, lk 24.
([2]) EÜT L 184, 17.7.1999, lk 23.

▼B

2. Iga kalendriaasta kohta esitatakse andmed kuue kuu jooksul aasta lõpust arvates. Andmete esitamist ei nõuta selliste liikide ega püügipiirkondade kohta, mille osas ei ole aruandeaasta jooksul püüki registreeritud. Liikmesriigile vähetähtsaid liike ei ole vaja andmete esitamisel ükshaaval nimetada, vaid need võib esitada koondandmestikuna juhul, kui nende saaduste sel viisil registreeritud kaal ei ületa 10 % kõnealuse liikmesriigi kogusaagist sellel kuul.

▼M2

3. Komisjonil on õigus võtta kooskõlas artikliga 5 vastu delegeeritud õigusakte, et muuta I, II ja III lisa seoses liikide ja statistiliste püügipiirkondade loetelude, nende püügipiirkondade kirjelduste ning andmete koondamise lubatud määraga.

Delegeeritud õigusaktid võetakse vastu ainult juhul, kui need on vajalikud, et võtta arvesse majanduse ja tehnika arengut, need ei muuda nõutava teabe esitamise vabatahtlikkust ja need ei tekita liikmesriikidele ega andmeesitajatele märkimisväärset lisakoormust.

Komisjon esitab nõuetekohase põhjenduse delegeeritud õigusaktides sätestatud statistiliste meetmete kohta ning kasutab asjakohaselt juhul ekspertide nõuandeid, mis põhinevad kulutasuvuse analüüsil, sealhulgas teavet andmeesitajate koormuse ning statistika tegemise kulude kohta, nagu osutatud määruse (EÜ) nr 223/2009 ([1]) artikli 14 lõike 3 punktis c.

▼B

*Artikkel 3*

Kui ühise kalanduspoliitika raames vastu võetud sätted ei näe ette teisiti, lubatakse liikmesriikidel kasutada püügiandmete kogumisel valikumeetodeid nende kalalaevastiku osade kohta, mille puhul andmete esitamine täies ulatuses põhjustaks liigset haldusmenetluste rakendamist. Liikmesriik peab lisama artikli 6 lõike 1 alusel esitatavale aruandele üksikasjalikud andmed proovivõtu korra ja selle kohta, kui suur osa koguandmestikust on saadud sel meetodil.

*Artikkel 4*

Liikmesriigid täidavad oma artiklitest 1 ja 2 tulenevad kohustused komisjoni ees, esitades andmed magnetkandjal IV lisas esitatud vormingus.

Liikmesriigid võivad esitada andmeid V lisas sätestatud vormis.

Komisjoni eelneval nõusolekul võivad liikmesriigid esitada andmed teistsugusel kujul või teistsugusel kandjal.

([1]) Euroopa Parlamendi ja nõukogu 11. märtsi 2009. aasta määrus (EÜ) nr 223/2009 Euroopa statistika kohta ning Euroopa Parlamendi ja nõukogu määruse (EÜ, Euratom) nr 1101/2008 (konfidentsiaalsete statistiliste andmete Euroopa Ühenduste Statistikaametile edastamise kohta), nõukogu määruse (EÜ) nr 322/97 (ühenduse statistika kohta) ja nõukogu otsuse 89/382/EMÜ, Euratom (millega luuakse Euroopa ühenduste statistikaprogrammi komitee) kehtetuks tunnistamise kohta (ELT L 87, 31.3.2009, lk 164).

▼M2

*Artikkel 5*

1. Komisjonile antakse õigus võtta vastu delegeeritud õigusakte käesolevas artiklis sätestatud tingimustel.

2. Artikli 2 lõikes 3 osutatud õigus võtta vastu delegeeritud õigusakte antakse komisjonile viieks aastaks alates 10. jaanuaril 2014. Komisjon esitab delegeeritud volituste kohta aruande hiljemalt üheksa kuud enne viieaastase tähtaja möödumist. Volituste delegeerimist pikendatakse automaatselt samaks ajavahemikuks, välja arvatud juhul, kui Euroopa Parlament või nõukogu esitab selle suhtes vastuväite hiljemalt kolm kuud enne iga ajavahemiku lõppemist.

3. Euroopa Parlament ja nõukogu võivad artikli 2 lõikes 3 osutatud volituste delegeerimise igal ajal tagasi võtta. Tagasivõtmise otsusega lõpetatakse otsuses nimetatud volituste delegeerimine. Otsus jõustub järgmisel päeval pärast selle avaldamist *Euroopa Liidu Teatajas* või otsuses nimetatud hilisemal kuupäeval. See ei mõjuta juba jõustunud delegeeritud õigusaktide kehtivust.

4. Niipea kui komisjon on delegeeritud õigusakti vastu võtnud, teeb ta selle samal ajal teatavaks Euroopa Parlamendile ja nõukogule.

5. Artikli 2 lõike 3 alusel vastu võetud delegeeritud õigusakt jõustub üksnes juhul, kui Euroopa Parlament ega nõukogu ei ole kahe kuu jooksul pärast õigusakti teatavakstegemist Euroopa Parlamendile ja nõukogule esitanud selle suhtes vastuväite või kui Euroopa Parlament ja nõukogu on enne selle tähtaja möödumist komisjonile teatanud, et nad ei esita vastuväidet. Euroopa Parlamendi või nõukogu algatusel pikendatakse seda tähtaega kahe kuu võrra.

▼B

*Artikkel 6*

1. Liikmesriigid esitavad 1. jaanuariks 1993 komisjonile üksikasjaliku aruande, milles kirjeldatakse, kuidas püügiandmeid kogutakse, ning täpsustatakse nende andmete representatiivsuse ja usaldusväärsuse aste. Komisjon koostab koostöös liikmesriikidega kõnealuste aruannete kokkuvõtte.

2. Liikmesriigid teatavad komisjonile kõigist lõike 1 alusel antud teabe muudatustest kolme kuu jooksul muudatuste tegemisest arvates.

▼M2

3. Komisjon vaatab metoodikaaruanded, andmete kättesaadavuse ja usaldusväärsuse ning muud käesoleva määruse kohaldamisega seotud asjakohased küsimused koos liikmesriikidega läbi kord aastas.

▼B

*Artikkel 7*

1. Määrus (EMÜ) nr 3880/91 tunnistatakse kehtetuks.

2. Viiteid kehtetuks tunnistatud määrusele käsitatakse viidetena käesolevale määrusele ning neid loetakse vastavalt VII lisas esitatud vastavustabelile.

▼B

*Artikkel 8*

Käesolev määrus jõustub kahekümnendal päeval pärast selle avaldamist *Euroopa Liidu Teatajas*.

Käesolev määrus on tervikuna siduv ja vahetult kohaldatav kõikides liikmesriikides.

▼B

*I LISA*

**Loetelu liikidest, mis tuleb esitada Kirde-Atlandi kaubandusliku kalapüügi statistilistes aruannetes**

Liikmesriigid peavad esitama andmed tärniga (*) tähistatud liikide nominaalsaakide kohta. Andmete esitamine ülejäänud liikide nominaalsaakide kohta ei ole liikide kaupa kohustuslik. Nende liikide andmed, mida ei esitata, peavad sisalduma koondandmetes. Liikmesriigid võivad esitada andmeid ka liikide kohta, mida ei ole loetelus nimetatud, kui need liigid on selgesti määratletud.

Märkus: lühend „m.n” tähendab „mujal nimetamata”.

| Eestikeelne nimi | 3-täheline kood | Teaduslik nimi | Ingliskeelne nimi |
|---|---|---|---|
| latikad, m.n | FBR | *Abramis* spp. | Freshwater breams n.e.i. |
| säinas | FID | *Leuciscus (= Idus) idus* | Ide (Orfe) |
| harilik särg | FRO | *Rutilus rutilus* | Roach |
| sasaan | FCP | *Cyprinus carpio* | Common carp |
| koger | FCC | *Carassius carassius* | Crucian carp |
| linask | FTE | *Tinca tinca* | Tench |
| karpkalalased, m.n | FCY | *Cyprinidae* | Cyprinids n.e.i. |
| harilik haug | FPI | *Esox lucius* | Northern pike |
| harilik koha | FPP | *Sander lucioperca* | Pike-perch |
| harilik ahven | FPE | *Perca fluviatilis* | European perch |
| luts | FBU | *Lota lota* | Burbot |
| mageveekalad, m.n | FRF | ex *Osteichthyes* | Freshwater fishes n.e.i. |
| tuurlased, m.n | STU | *Acipenseridae* | Sturgeons n.e.i. |
| harilik angerjas | ELE(*) | *Anguilla anguilla* | European eel |
| euroopa rääbis | FVE | *Coregonus albula* | Vendace |
| siiad, m.n | WHF | *Coregonus* spp. | Whitefishes n.e.i. |
| lõhe | SAL (*) | *Salmo salar* | Atlantic salmon |
| meriforell | TRS | *Salmo trutta trutta* | Sea trout |
| lõhed, m.n | TRO | *Salmo* spp. | Trouts n.e.i. |
| paaliad, m.n | CHR | *Salvelinus* spp. | Chars n.e.i. |
| harilik meritint | SME | *Osmerus eperlanus* | European smelt |
| lõhelased, m.n | SLZ | *Salmonidae* | Salmonids n.e.i. |
| harilik siig | PLN | *Coregonus lavaretus* | European whitefish |
| siig | HOU | *Coregonus oxyrinchus* | Houting |
| silmlased | LAM | *Petromyzon* spp. | Lampreys |
| euroopa aloosa, vintaloosa, m.n | SHD | *Alosa alosa, A. fallax* | Allis and twaite shads |
| pärisheeringalised, m.n | DCX | *Clupeoidei* | Diadromous clupeoids n.e.i. |
| diadroomsed kalad, m.n | DIA | ex *Osteichthyes* | Diadromous fishes n.e.i. |
| kotkakeel, m.n | MEG (*) | *Lepidorhombus whiffiagonis* | Megrim n.e.i. |
| nelitäpp-kenakammeljas | LDB | *Lepidorhombus boscii* | Fourspot megrim |
| kammellased, m.n | LEZ (*) | *Lepidorhombus* spp. | Megrims n.e.i. |

▼B

| Eestikeelne nimi | 3-täheline kood | Teaduslik nimi | Ingliskeelne nimi |
|---|---|---|---|
| harilik kammeljas | TUR (*) | *Psetta maxima* | Turbot |
| sile kammeljas | BLL (*) | *Scophthalmus rhombus* | Brill |
| harilik hiidlest e paltus | HAL (*) | *Hippoglossus hippoglossus* | Atlantic halibut |
| atlandi merilest | PLE (*) | *Pleuronectes platessa* | European plaice |
| süvalest | GHL (*) | *Reinhardtius hippoglossoides* | Greenland halibut |
| pikklest | WIT (*) | *Glyptocephalus cynoglossus* | Witch flounder |
| harilik karelest | PLA (*) | *Hippoglossoides platessoides* | Long-rough dab |
| harilik soomuslest | DAB (*) | *Limanda limanda* | Common dab |
| väikesuulest | LEM (*) | *Microstomus kitt* | Lemon sole |
| lest | FLE (*) | *Platichthys flesus* | European flounder |
| harilik merikeel | SOL (*) | *Solea solea* | Common sole |
| kõversuu-merikeel | SOS | *Pegusa lascaris* | Sand sole |
| senegali merikeel | OAL | *Solea senegalensis* | Senegalese sole |
| merikeellased, m.n | SOO (*) | *Solea* spp. | SOO Soles spp. |
| lestalised, m.n | FLX | *Pleuronectiformes* | Flatfishes n.e.i. |
| meriluts | USK (*)) | *Brosme brosme* | Tusk (= cusk) |
| tursk | COD (*) | *Gadus morhua* | Atlantic cod |
| euroopa merluus | HKE (*) | *Merluccius merluccius* | European hake |
| harilik molva | LIN (*) | *Molva molva* | Ling |
| sinine molva | BLI (*) | *Molva dipterygia (= byrkelange)* | Blue ling |
| niituimluts | GFB | *Phycis blennoides* | Greater forkbeard |
| kiltursk | HAD (*) | *Melanogrammus aeglefinus* | Haddock |
| põhjanavaaga | COW | *Eleginus nawaga* | Wachna cod (= navaga) |
| süsikas | POK (*) | *Pollachius virens* | Saithe (= pollock = coalfish) |
| pollak | POL (*) | *Pollachius pollachius* | Pollack |
| polaartursk | POC | *Boreogadus saida* | Polar cod |
| tursik | NOP (*) | *Trisopterus esmarkii* | Norway pout |
| tursik | BIB | *Trisopterus luscus* | Pouting (= bib) |
| põhjaputassuu | WHB (*) | *Micromesistius poutassou* | Blue whiting (= poutassou) |
| merlang | WHG(*) | *Merlangius merlangus* | Whiting |
| kalju-tömppeakala | RNG | *Coryphaenoides rupestris* | Roundnose grenadier |
| morilased | MOR | *Moridae* | Morid cods |
| tursik | POD | *Trisopterus minutus* | Poor cod |
| valge mere tursk | GRC | *Gadus ogac* | Greenland cod |
| harilik jäätursk | ATG | *Arctogadus glacialis* | Arctic cod |
| tursalised, m.n | GAD | *Gadiformes* | Gadiformes n.e.i. |

▼B

| Eestikeelne nimi | 3-täheline kood | Teaduslik nimi | Ingliskeelne nimi |
|---|---|---|---|
| põhjaatlandi hõbekala | ARU | *Argentina silus* | Greater argentine |
| hõbekala | ARY | *Argentina sphyraena* | Argentine |
| hõbekalad | ARG | *Argentina* spp. | Argentines |
| harilik meriangerjas | COE | *Conger conger* | European conger |
| harilik peetrikala | JOD | *Zeus faber* | Atlantic John Dory |
| kiviahvenad | BSS | *Dicentrarchus labrax* | Sea bass |
| kivikoha | GPD | *Epinephelus marginatus* | Dusky grouper |
| ameerika vrakkahven | WRF | *Polyprion americanus* | Wreckfish |
| kiviahvenlased | BSX | *Serranidae* | Sea basses, sea perches |
| urisejalased, m.n | GRX | *Haemulidae (= Pomadasyidae)* | Grunts n.e.i. |
| kotkaskala | MGR | *Argyrosomus regius* | Meagre |
| besuugo | SBR | *Pagellus bogaraveo* | Red (= common) sea bream |
| punane besuugo | PAC | *Pagellus erythrinus* | Common pandora |
| suursilm hammasahven | DEL | *Dentex macrophthalmus* | Large-eye dentex |
| hammasahvenad, m.n | DEX | *Dentex* spp. | Dentex n.e.i. |
| merikoger | RPG | *Pagrus pagrus* | Red porgy |
| kuld-merikoger | SBG | *Sparus aurata* | Gilthead sea bream |
| suursilm-kuldvöötahven | BOG | *Boops boops* | Bogue |
| merikogerlased, m.n | SBX | *Sparidae* | Porgies, sea breams n.e.i. |
| vahemere meripoisur | MUR | *Mullus surmuletus* | Red mullet |
| harilik merilohe | WEG | *Trachinus draco* | Greater weaver |
| harilik merihunt | CAA (*) | *Anarhichas lupus* | Atlantic wolf-fish (= catfish) |
| tähniline merihunt | CAS (*) | *Anarhichas minor* | Spotted wolf-fish |
| euroopa emakala | ELP | *Zoarces viviparus* | Eel-pout |
| tobiad | SAN (*) | *Ammodytes* spp. | Sand eels (= sand lances) |
| mudilad | GOB | *Gobius* spp. | Atlantic gobies |
| meriahvenad | RED (*) | *Sebastes* spp. | Atlantic redfishes |
| meripuuklased, m.n | SCO | *Scorpaenidae* | Scorpion fishes n.e.i. |
| merikuklased | GUX (*) | *Triglidae* | Gurnards n.e.i. |
| merivarblane | LUM | *Cyclopterus lumpus* | Lumpfish (= lumpsucker) |
| euroopa merikurat | MON (*) | *Lophius piscatorius* | Monk (= anglerfish) |
| mustkõht-merikurat | ANK | *Lophius budegassa* | Blackbellied angler |
| merikuradid, m.n | MNZ (*) | *Lophius* spp. | Monkfishes n.e.i. |
| ogalikud | SKB | *Gasterosteus* spp. | Sticklebacks |
| besuugo | SBA | *Pagellus acarne* | Axillary (= Spanish) seabream |
| hammasahven | DEC | *Dentex dentex* | Common dentex |
| kurvitskalalased | SNI | *Macroramphosidae* | Snipe fishes |
| triipahven | STB | *Morone saxatilis* | Striped bass |
| merihundid, m.n | CAT (*) | *Anarhichas* spp. | Wolf-fishes (= catfishes) n.e.i. |
| nokk-meriahven | REB (*) | *Sebastes mentella* | Beaked redfish |

▼B

| Eestikeelne nimi | 3-täheline kood | Teaduslik nimi | Ingliskeelne nimi |
|---|---|---|---|
| kuldne meriahven | REG (*) | *Sebastes marinus* | Golden redfish |
| merikukk | GUR (*) | *Aspitrigla (= Trigla) cuculus* | Red gurnard |
| hall merikukk | GUG (*)) | *Eutrigla (= Trigla) gurnardus* | Grey gurnard |
| pikauimeline merikukeke | GUM | *Chelidonichthys obscurus* | Long-finned gurnard |
| triibuline merikukeke | CTZ | *Trigloporus lastoviza* | Streaked gurnard |
| euroopa paelkala | CBC | *Cepola macrophthalma* | Red bandfish |
| St Pauli sõrmuimahven | TLD | *Nemadactylus monodactylus* | St Paul's fingerfin |
| lõuna-aafrika sintsüoptermudil | IYL | *Sicyopterus lagocephalus* | Bichique |
| must kardinal | EPI | *Epigonus telescopus* | Black cardinal fish |
| vahemere saagkõht | HPR | *Hoplostethus mediterraneus* | Mediterranean slimehead |
| atlandi astelpea | TZY | *Trachyscorpia echinata* | Spiny Scorpionfish |
| sädelev huulkala | USB | *Labrus bergylta* | Ballan wrasse |
| pruun huulkala | WRM | *Labrus merula* | Brown wrasse |
| harilik limapea | BYS | *Beryx splendens* | Splendid alfonsino |
| põhjalähedased ahvenalised, m.n | DPX | *Perciformes* | Demersal percomorphs n.e.i. |
| moiva | CAP (*) | *Mallotus villosus* | Capelin |
| harilik tuulehaug | GAR | *Belone belone* | Garfish |
| makrellhaug | SAU | *Scomberesox saurus* | Atlantic saury |
| kefaallased, m.n | MUL | *Mugilidae* | Mullets n.e.i. |
| sinikala e lufar | BLU | *Pomatomus saltatrix* | Bluefish |
| harilik stauriid | HOM (*) | *Trachurus trachurus* | Atlantic horse mackerel |
| stauriid | JAA | *Trachurus picturatus* | Blue jack mackerel |
| vahemere stauriid | HMM | *Trachurus mediterraneus* | Mediterranean horse mackerel |
| stauriidid, m.n | JAX (*) | *Trachurus* spp. | Jack and horse mackerels n.e.i. |
| harilik lihhia | LEE | *Lichia amia* | Leerfish |
| atlandi merilatikas | POA | *Brama brama* | Atlantic pomfret |
| ateriinlased | SIL | *Atherinidae* | Silversides (= sandsmelt) |
| pelaagilised ahvenalised, m.n | PPX | *Perciformes* | Pelagic percomorphs n.e.i. |
| harilik heeringas | HER (*) | *Clupea harengus* | Atlantic herring |
| sardinellid, m.n | SIX | *Sardinella* spp. | Sardinellas n.e.i. |
| sardiin | PIL (*) | *Sardina pilchardus* | European sardine (= pilchard) |
| kilu | SPR (*) | *Sprattus sprattus* | Sprat |
| euroopa anšoovis | ANE (*) | *Engraulis encrasicolus* | European anchovy |
| pärisheeringalised, m.n | CLU | *Clupeoidei* | Clupeoids n.e.i. |
| atlandi pelamiid | BON | *Sarda sarda* | Atlantic bonito |
| mõõkkala | SWO | *Xiphias gladius* | Swordfish |

▼B

| Eestikeelne nimi | 3-täheline kood | Teaduslik nimi | Ingliskeelne nimi |
|---|---|---|---|
| makrelltuun | FRI | *Auxis thazard* | Frigate tuna |
| harilik tuun | BFT | *Thunnus thynnus* | Northern bluefin tuna |
| pikkuim-tuun | ALB | *Thunnus alalunga* | Albacore |
| kulduim-tuun | YFT | *Thunnus albacares* | Yellowfin tuna |
| vööttuun | SKJ | *Katsuwonus pelamis* | Skipjack tuna |
| suursilm-tuun | BET | *Thunnus obesus* | Bigeye tuna |
| makrellilised, m.n | TUX | *Scombroidei* | Tuna-like fishes n.e.i. |
| jaapani makrell | MAS (*) | *Scomber japonicus* | Chub mackerel |
| makrell | MAC (*) | *Scomber scombrus* | Atlantic mackerel |
| makrelllased, m.n | MAX | *Scombridae* | Mackerels n.e.i. |
| lintuim | SFS | *Lepidopus caudatus* | Silver scabbardfish |
| süsisaba | BSF | *Aphanopus carbo* | Black scabbardfish |
| makrellilised, m.n | MKX | *Scombroidei* | Mackerel-like fishes n.e.i. |
| harilik e atlandi heeringahai | POR (*) | *Lamna nasus* | Porbeagle |
| hiidhai | BSK | *Cetorhinus maximus* | Basking shark |
| harilik ogahai | DGS (*) | *Squalus acanthias* | Picked (= spiny) dogfish |
| atlandi polaarhai | GSK | *Somniosus microcephalus* | Greenland shark |
| ogahailased, m.n | DGX (*) | *Squalidae* | Dogfish sharks n.e.i. |
| raid, m.n | SKA (*) | *Raja* spp. | Skates n.e.i. |
| ogahailased ja koerhailased | DGH (*) | *Squalidae, Scyliorhinidae* | Dogfishes and hounds |
| hailaadsed, m.n | SKH | *Selachimorpha (Pleurotremata)* | Various sharks n.e.i. |
| saagsaba-koerhaid | GAU | *Galeus* spp. | Crest-tail catsharks n.e.i. |
| mustsuu-koerhai | SHO | *Galeus melastomus* | Blackmouth catshark |
| koerhai | SYC | *Scyliorhinus canicula* | Small-spotted catshark |
| musthaid | API | *Apristurus* spp. | Deep-water catsharks |
| atlandi ebanugishai | PTM | *Pseudotriakis microdon* | False catshark |
| väike polaarhai | SOR | *Somniosus rostratus* | Little sleeper shark |
| kare ogahai | GUP | *Centrophorus granulosus* | Gulper shark |
| roostjas lühiogahai | CPU | *Squalus uyato* | Little gulper shark |
| hall lühiogahai | GUQ | *Centrophorus squamosus* | Leafscale gulper shark |
| portugali lühiogahai | CPL | *Centrophorus lusitanicus* | Lowfin gulper shark |
| harilik tumehai | ETX | *Etmopterus spinax* | Velvet belly |
| suur tumehai | ETR | *Etmopterus princeps* | Great lanternshark |
| ronkjas tumehai | ETP | *Etmopterus pusillus* | Smooth lanternshark |
| tumehaid, m.n | SHL | *Etmopterus* spp. | Lantern sharks n.e.i. |
| deaniahaid | DNA | *Deania* spp. | Deania dogfishes n.e.i. |
| rokk-koon deaniahai | DCA | *Deania calcea* | Birdbeak dogfish |
| portugali süvahai | CYO | *Centroscymnus coelolepis* | Portuguese dogfish |
| pikk-koon-süvahai | CYP | *Centroselachus crepidater* | Longnose velvet dogfish |

▼B

| Eestikeelne nimi | 3-täheline kood | Teaduslik nimi | Ingliskeelne nimi |
|---|---|---|---|
| lühikoon-süvahai | CYY | *Centroscymnus cryptacanthus* | Shortnose velvet dogfish |
| väikesuu-hammashai | SYO | *Scymnodon obscurus* | Smallmouth knifetooth dogfish |
| lühikoon-hammashai | SYR | *Scymnodon ringens* | Knifetooth dogfish |
| šokolaadogahai | SCK | *Dalatias licha* | Kitefin shark |
| must koletishai | CFB | *Centroscyllium fabricii* | Black dogfish |
| nurkjas sigahai | OXY | *Oxynotus centrina* | Angular roughshark |
| puriuim-sigahai | OXN | *Oxynotus paradoxus* | Sailfin roughshark |
| tähishai | SHB | *Echinorhinus brucus* | Bramble shark |
| raid, m.n | RAJ | *Rajidae* | Rays and skates n.e.i. |
| okkaline rai | RJR | *Amblyraja radiata* | Starry ray |
| blondrai | RJH | *Raja brachyura* | Blonde ray |
| liivrai | RJI | *Leucoraja circularis* | Sandy ray |
| väikesilmrai | RJE | *Raja microocellata* | Small-eyed ray |
| musterrai | RJU | *Raja undulata* | Undulate ray |
| valgerai | RJA | *Rostroraja alba* | White skate |
| ümarrai | RJY | *Rajella fyllae* | Round ray |
| euroopa meritont | CMO | *Chimaera monstrosa* | Rabbit fish |
| merijänesed | HYD | *Hydrolagus* spp. | Ratfishes n.e.i. |
| nokistondid | RHC | *Rhinochimaera* spp. | Knife-nosed chimaeras |
| harriotid | HAR | *Harriotta* spp. | Longnose chimaeras |
| kõhrkalad, m.n | CAR | *Chondrichthyes* | Cartilaginous fishes n.e.i. |
| põhjakalad | GRO | ex *Osteichthyes* | Groundfishes n.e.i. |
| pelaagilised kalad, m.n | PEL | ex *Osteichthyes* | Pelagic fishes n.e.i. |
| luukalad, m.n | MZZ | ex *Osteichthyes* | Marine fishes n.e.i. |
| muud kalad (v.a koorikloomad) | FIN | ex *Osteichthyes* | Finfishes n.e.i. |
| harilik taskukrabi | CRE (*) | *Cancer pagurus* | Edible crab |
| tavaline rannakrabi | CRG | *Carcinus maenas* | Green crab |
| roosa ämblikkrabi | SCR | *Maja squinado* | Spinous spider crab |
| ronivähilised, m.n | CRA | *Brachyura* | Marine crabs n.e.i. |
| sametkrabid, m.n | CRS | *Portunus* spp. | Swimcrabs n.e.i. |
| langustid, m.n | CRW (*) | *Palinurus* spp. | Palinurid spiny lobsters n.e.i. |
| euroopa homaar | LBE (*) | *Homarus gammarus* | European lobster |
| norra salehomaar | NEP (*) | *Nephrops norvegicus* | Norway lobster |
| krevett | CPR (*) | *Palaemon serratus* | Common prawn |
| harilik süvameregarneel | PRA (*) | *Pandalus borealis* | Northern prawn |
| põhjamere garneel | CSH (*) | *Crangon crangon* | Common shrimp |
| viburhännakud, m.n | PEN (*) | *Penaeus* spp. | Penaeus shrimps n.e.i. |
| krevetlased | PAL (*) | *Palaemonidae* | Palaemonid shrimps |

▼B

| Eestikeelne nimi | 3-täheline kood | Teaduslik nimi | Ingliskeelne nimi |
|---|---|---|---|
| süvameregarneelid | PAN (*) | *Pandalus* spp. | Pink (= pandalid) shrimps |
| garneellased | CRN (*) | *Crangonidae* | Crangonid shrimps |
| krevetilised, m.n | DCP | *Natantia* | Natantian decapods n.e.i. |
| nuivähid | GOO | *Lepas* spp. | Goose barnacles |
| elegantne krevett | PNQ | *Palaemon elegans* | Rockpool prawn |
| pikanokiseline krevett | PIQ | *Palaemon longirostris* | Delta prawn |
| St. Pauli kaljulangust | JSP | *Jasus paulensis* | St Paul rock lobster |
| ronivähilised | LOX | *Reptantia* | Lobsters n.e.i. |
| vöödikvähklased, m.n | LOQ | *Galatheidae* | Craylets, squat lobsters n.e.i. |
| vähid, m.n | CRU | ex *Crustacea* | Marine crustaceans n.e.i. |
| tavaline tõrikodalane | WHE | *Buccinum undatum* | Whelk |
| harilik ranniklane | PEE | *Littorina littorea* | Periwinkle |
| ranniklased, m.n | PER | *Littorina* spp. | Periwinkles n.e.i. |
| söödav auster | OYF (*) | *Ostrea edulis* | European flat oyster |
| suur hiidauster | OYG | *Crassostrea gigas* | Pacific cupped oyster |
| hiidaustrid, m.n | OYC (*) | *Crassostrea* spp. | Cupped oyster n.e.i. |
| söödav rannakarp | MUS (*) | *Mytilus edulis* | Blue mussel |
| rannakarplased, m.n | MSX | *Mytilidae* | Sea mussels n.e.i. |
| suur kammkarp | SCE (*) | *Pecten maximus* | Common scallop |
| kammkarplane | QSC (*) | *Aequipecten opercularis* | Queen scallop |
| kammkarplased, m.n | SCX (*) | *Pectinidae* | Scallops n.e.i. |
| söödav südakarp | COC | *Cerastoderma edule* | Common cockle |
| veenuskarplane | CTG | *Ruditapes decussatus* | Grooved carpet shell |
| islandi hiilakarp | CLQ | *Arctica islandica* | Ocean quahog |
| karbid, m.n | CLX | *Bivalvia* | Clams n.e.i. |
| kaunkarbid | RAZ | *Solen* spp. | Razor clams |
| veenuskarplane | CTS | *Venerupis pullastra* | Carpet shell |
| veenuskarp | SVE | *Chamelea gallina* | Striped venus |
| veenuskarplased, m.n | CLV | *Veneridae* | Venus clams n.e.i. |
| mõhkkarplased, m.n | MAT | *Mactridae* | Mactra surf clams n.e.i. |
| veenuskarp | KFA | *Circomphalus casina* | Chamber venus |
| harilik merimandel | GKL | *Glycymeris glycymeris* | Common European bittersweet |
| kolmnurk-karbid | DON | *Donax* spp. | Donax clams |
| südakarplased | COZ | *Cardiidae* | Cockles n.e.i. |
| paksuseinaline norra südakarp | LVC | *Laevicardium crassum* | Norwegian egg cockle |
| mereliuad | LPZ | *Patella* spp. | Limpets n.e.i. |
| merikõrvad | ABX | *Haliotis* spp. | Abalones n.e.i. |
| kõhtjalgsed e teod, m.n | GAS | *Gastropoda* | Gastropods n.e.i. |
| ovaalne valgekarp | ULV | *Spisula ovalis* | Oval surf clam |
| pärislamekarbid | TWL | *Tellina* spp. | Tellins n.e.i. |

▼B

| Eestikeelne nimi | 3-täheline kood | Teaduslik nimi | Ingliskeelne nimi |
|---|---|---|---|
| harilik seepia | CTC (*) | *Sepia officinalis* | Common cuttlefish |
| ebakalmaarid | SQC (*) | *Loligo* spp. | Common squids |
| kalmaariline | SQI (*) | *Illex illecebrosus* | Short-finned squid |
| kaheksajalglased | OCTs | *Octopodidae* | Octopuses n.e.i. |
| ebakalmaarlased, kalmaarlased, m.n | SQU (*) | *Loliginidae, Ommastrephidae* | Squids n.e.i. |
| seepialased, m.n | CTL (*) | *Sepiidae, Sepiolidae* | Cuttlefishes n.e.i. |
| kalmaar | SQE (*) | *Todarodes sagittatus* | European flying squid |
| peajalgsed, m.n | CEP | *Cephalopoda* | Cephalopods n.e.i. |
| limused, m.n | MOL | ex *Mollusca* | Marine molluscs n.e.i. |
| verev meritäht | STH | *Asterias rubens* | Starfish |
| meritähed, m.n | STF | *Asteroidea* | Starfishes n.e.i. |
| söödav merisiilik | URS | *Echinus esculentus* | Sea urchin |
| tavaline kaljusiilik | URM | *Paracentrotus lividus* | Stony sea urchin |
| merisiilikud, m.n | URX | *Echinoidea* | Sea urchins n.e.i. |
| meripurad, m.n | CUX | *Holothuroidea* | Sea cucumbers n.e.i. |
| okasnahksed, m.n | ECH | *Echinodermata* | Echinoderms n.e.i. |
| mantelloom | SSG | *Microcosmus sulcatus* | Grooved sea squirt |
| merituped, m.n | SSX | *Ascidiacea* | Sea squirts n.e.i. |
| odasaba | HSC | *Limulus polyphemus* | Horseshoe crab |
| veeselgrootud, m.n | INV | ex *Invertebrata* | Aquatic invertebrates n.e.i. |
| pruunvetikad | SWB | *Phaeophyceae* | Brown seaweeds |
| iiri sammal e karrageen | IMS | *Chondrus crispus* | Carragheen |
| geliidium | GEL | *Gelidium* spp. | Gelidium spp. |
| gigartina | GIG | *Gigartina* spp. | Gigartina spp. |
| lubivetikad | LIT | *Lithothamnium* spp. | Lithothamnium spp. |
| punavetikad | SWR | *Rhodophyceae* | Red seaweeds |
| põisadrud, m.n | UCU | *Fucus* spp. | Wracks n.e.i. |
| … | ASN | *Ascophyllum nodosum* | North Atlantic rockweed |
| … | FUU | *Fucus serratus* | Toothed wrack |
| … | UVU | *Ulva lactuca* | Sea lettuce |
| merevetikad, m.n | SWX | ex *Algae* | Seaweeds n.e.i. |

▼B

*II LISA*

**Kirde-Atlandi statistilised püügipiirkonnad, mille kohta tuleb andmed esitada**

ICES rajoon Ia

ICES rajoon Ib

ICES alarajoon IIa 1

ICES alarajoon IIa 2

ICES alarajoon IIb 1

ICES alarajoon IIb 2

ICES rajoon IIIa

ICES rajoon III b, c

ICES rajoon IVa

ICES rajoon IVb

ICES rajoon IVc

ICES alarajoon Va 1

ICES alarajoon Va 2

ICES alarajoon Vb 1a

ICES alarajoon Vb 1b

ICES alarajoon Vb 2

ICES rajoon VIa

ICES alarajoon VIb 1

ICES alarajoon VIb 2

ICES rajoon VIIa

ICES rajoon VIIb

ICES alarajoon VIIc 1

ICES alarajoon VIIc 2

ICES rajoon VIId

ICES rajoon VIIe

ICES rajoon VIIf

ICES rajoon VIIg

ICES rajoon VIIh

ICES alarajoon VIIj 1

ICES alarajoon VIIj 2

▼B

ICES alarajoon VIIk 1

ICES alarajoon VIIk 2

ICES rajoon VIIIa

ICES rajoon VIIIb

ICES rajoon VIIIc

ICES alarajoon VIIId 1

ICES alarajoon VIIId 2

ICES alarajoon VIIIe 1

ICES alarajoon VIIIe 2

ICES rajoon IXa

ICES alarajoon IXb 1

ICES alarajoon IXb 2

ICES alarajoon Xa 1

ICES alarajoon Xa 2

ICES rajoon Xb

ICES alarajoon XIIa 1

ICES alarajoon XIIa 2

ICES alarajoon XIIa 3

ICES alarajoon XIIa 4

ICES rajoon XIIb

ICES rajoon XIIc

ICES rajoon XIVa

ICES alarajoon XIVb 1

ICES alarajoon XIVb 2

BAL 22

BAL 23

BAL 24

BAL 25

BAL 26

BAL 27

BAL 28-1

BAL 28-2

BAL 29

BAL 30

BAL 31

BAL 32

▼B

*Märkused*

1. Rahvusvaheline Mereuurimise Nõukogu on identifitseerinud ja määratlenud „ICES” statistilised püügipiirkonnad.

2. Rahvusvaheline Läänemere Kalanduskomisjon on identifitseerinud ja määratlenud „BAL” statistilised püügipiirkonnad.

3. Esitada tuleb võimalikult üksikasjalikud andmed. „Teadmata” ja koondnimestikuga piirkonnad võivad esineda ainult juhul, kui üksikasjalikud andmed ei ole kättesaadavad. Üksikasjalike andmete esitamise korral ei tohiks koondandmestikke kasutada.

*Kirde-Atlandi statistilised püügipiirkonnad*

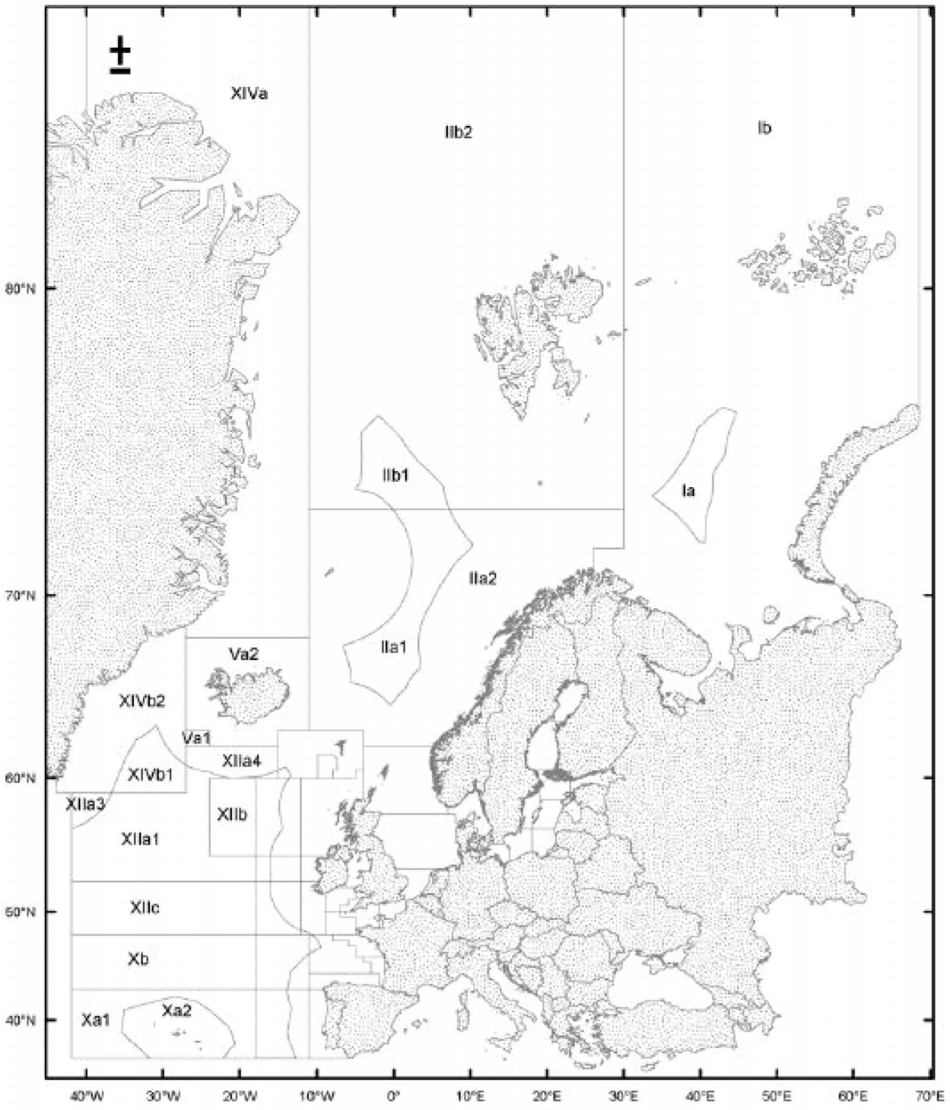

▼B

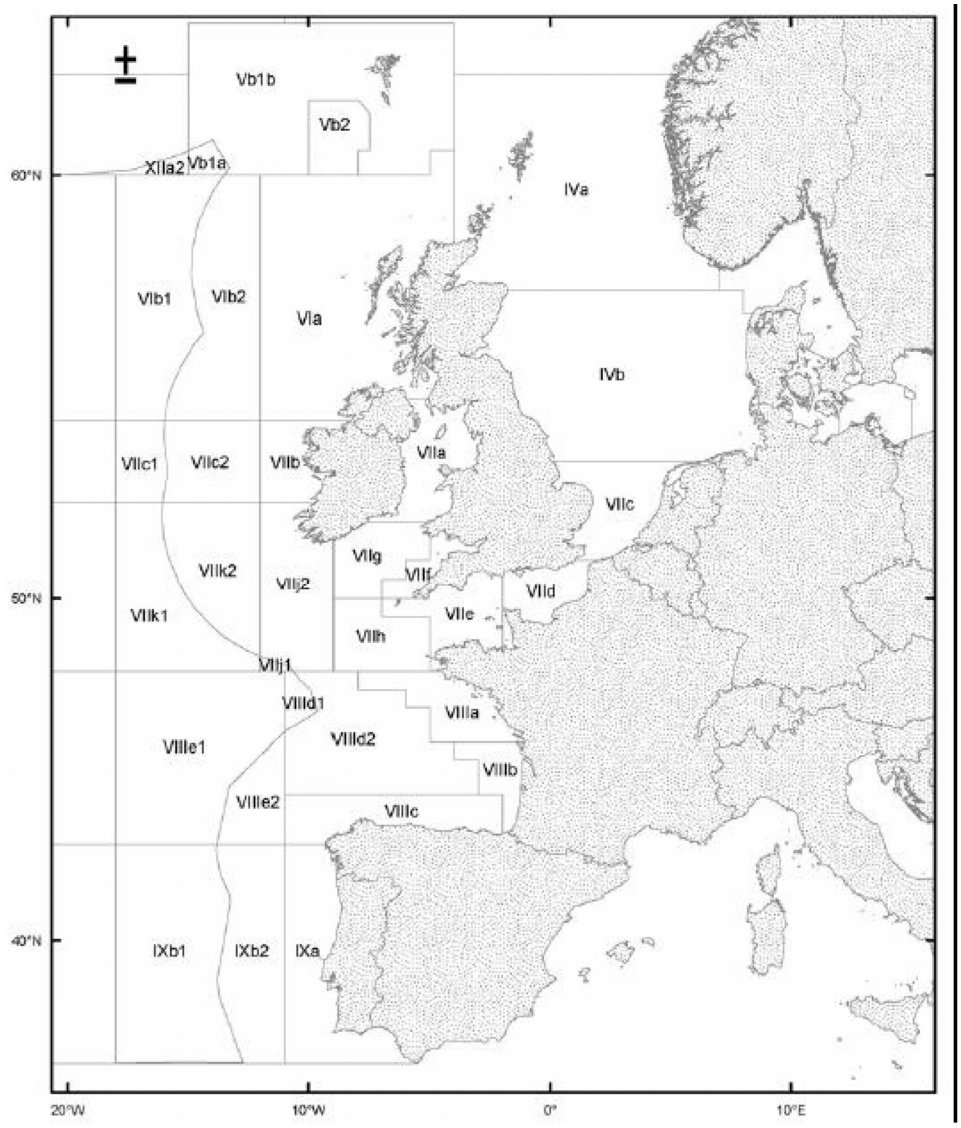
Vb1b
Vb2
XIIa2
Vb1a
IVa
VIb1
VIb2
VIa
IVb
VIIa
VIIc1
VIIc2
VIIb
VIIc
VIIg
VIIk2
VIIj2
VIIf
VIId
VIIe
VIIk1
VIIh
VIIj1
VIIId1
VIIIa
VIIIe1
VIIId2
VIIIb
VIIIe2
VIIIc
IXb1
IXb2
IXa
60°N
50°N
40°N
20°W
10°W
0°
10°E

▼B

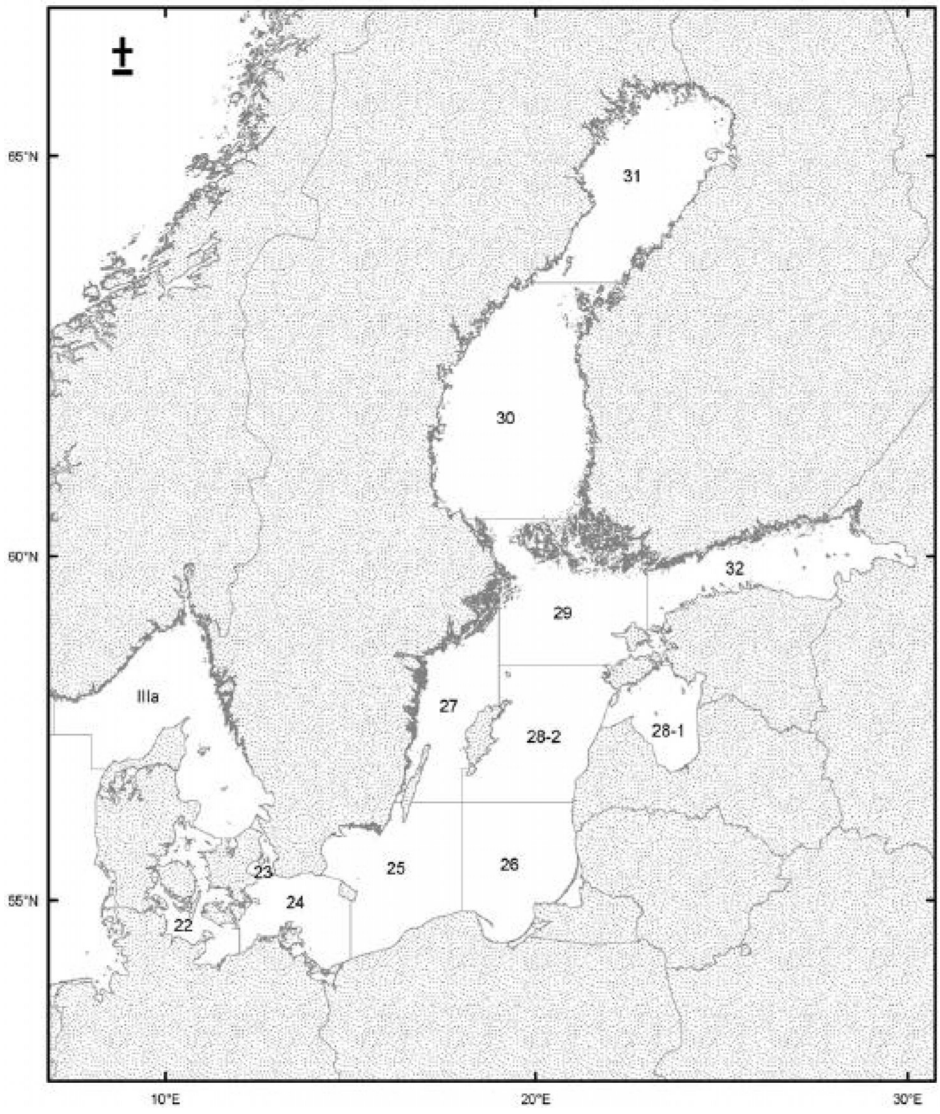

▼B

*III LISA*

**ICES alapiirkondade ja rajoonide kirjeldused, mida kasutatakse Kirde-Atlandi kalastusstatistikas ja kalandusalastes määrustes**

**ICES statistiline piirkond (Atlandi ookeani kirdeosa)**

Kõik Atlandi ookeani ja Põhja-Jäämere ning nende ääremerede veed, mis piirnevad joonega, mis kulgeb geograafiliselt põhjapooluselt piki meridiaani 40º00′ läänepikkust Gröönimaa põhjarannikuni; sealt ida ja lõuna suunas mööda Gröönimaa rannikut punktini 44º00′ läänepikkust; sealt otse lõuna suunas punktini 59º00′ põhjalaiust; sealt otse ida suunas punktini 42º00′ läänepikkust; sealt otse lõuna suunas punktini 36º00′ põhjalaiust; sealt otse ida suunas punktini 5º36′ läänepikkust Hispaania rannikul (Punta Marroqui maakitsus); sealt loode ja põhja suunas mööda Hispaania edelarannikut, Portugali rannikut, Hispaania loode- ja põhjarannikut, Prantsuse, Belgia, Madalmaade ja Saksamaa rannikut kuni Saksamaa ja Taani läänepoolse piiritähiseni; sealt piki Jüütimaa läänerannikut Thyborønini; sealt lõuna ja ida suunas piki Limfjordi lõunarannikut Egenseklosteri neemeni; sealt lõuna suunas piki Jüütimaa idarannikut Taani ja Saksamaa idapoolse piiritähiseni; sealt piki Saksamaa, Poola, Venemaa, Leedu, Läti, Eesti, Venemaa, Soome, Rootsi ja Norra rannikut ning Venemaa põhjarannikut Habarovskini; sealt üle Jugorski Šari väina läänesuudme; sealt lääne ja põhja suunas piki Vaigatši saare rannikut; sealt üle Kara Värava läänesuudme; sealt lääne ja põhja suunas piki Novaja Zemlja lõunapoolse saare rannikut; sealt üle Matotškin Šari väina läänesuudme; sealt piki Novaja Zemlja põhjapoolse saare läänerannikut punktini 68º30′ idapikkust; sealt otse põhja suunas geograafilise põhjapooluseni.

See piirkond vastab ka FAO rahvusvahelise kalapüügipiirkondade statistilise klassifikatsiooni 27. statistilisele piirkonnale (Kirde-Atlandi statistiline piirkond).

**ICES I statistiline alapiirkond**

Veed, mis piirnevad joonega, mis kulgeb geograafiliselt põhjapooluselt piki meridiaani 30º00′ idapikkust punktini 72º00′ põhjalaiust; sealt otse lääne suunas punktini 26º00′ idapikkust; sealt otse lõuna suunas Norra rannikuni; sealt ida suunas piki Norra ja Venemaa rannikut Habarovskini; sealt üle Jugorski Šari väina läänesuudme; sealt lääne ja põhja suunas piki Vaigatši saare rannikut; sealt üle Kara Värava väina läänesuudme; sealt lääne ja põhja suunas piki Novaja Zemlja lõunapoolse saare rannikut; sealt üle Matotškin Šari väina läänesuudme; sealt piki Novaja Zemlja põhjapoolse saare läänerannikut punktini 68º30′ idapikkust; sealt otse põhja suunas geograafilise põhjapooluseni.

— *ICES Ia statistiline rajoon*

See I alapiirkonna osa, mis piirneb järgmisi koordinaate ühendava joonega:

| Laiuskraad | Pikkuskraad |
|---|---|
| 73,98 N | 33,70 E |
| 74,18 N | 34,55 E |
| 74,36 N | 35,28 E |
| 74,71 N | 36,38 E |
| 75,14 N | 37,57 E |
| 75,45 N | 38,31 E |

▼B

| Laiuskraad | Pikkuskraad |
|---|---|
| 75,84 N | 39,05 E |
| 76,26 N | 39,61 E |
| 76,61 N | 41,24 E |
| 76,96 N | 42,81 E |
| 76,90 N | 43,06 E |
| 76,75 N | 44,48 E |
| 75,99 N | 43,51 E |
| 75,39 N | 43,18 E |
| 74,82 N | 41,73 E |
| 73,98 N | 41,56 E |
| 73,17 N | 40,66 E |
| 72,20 N | 40,51 E |
| 72,26 N | 39,76 E |
| 72,62 N | 38,96 E |
| 73,04 N | 37,74 E |
| 73,37 N | 36,61 E |
| 73,56 N | 35,70 E |
| 73,98 N | 33,70 E |

— *ICES Ib statistiline rajoon*

Need I alapiirkonna osad, mis ei kuulu Ia rajooni.

**ICES II statistiline alapiirkond**

Veed, mis piirnevad joonega, mis kulgeb geograafiliselt põhjapooluselt piki meridiaani 30º00′ idapikkust punktini 72º00′ põhjalaiust; sealt otse lääne suunas punktini 26º00′ idapikkust; sealt otse lõuna suunas Norra rannikuni; sealt lääne ja edela suunas piki Norra rannikut punktini 62º00′ põhjalaiust; sealt otse lääne suunas punktini 4º00′ läänepikkust; sealt otse põhja suunas punktini 63º00′ põhjalaiust; sealt otse lääne suunas punktini 11º00′ läänepikkust; sealt otse põhja suunas geograafilise põhjapooluseni.

— *ICES IIa statistiline rajoon*

Veed, mis piirnevad joonega, mis algab punktis 62º00′ põhjalaiust Norra rannikul ning kulgeb otse lääne suunas punktini 4º00′ läänepikkust; sealt otse põhja suunas punktini 63º00′ põhjalaiust; sealt otse lääne suunas punktini 11º00′ läänepikkust; sealt otse põhja suunas punktini 72º30′ põhjalaiust; sealt otse ida suunas punktini 30º00′ idapikkust; sealt otse lõuna suunas punktini 72º00′ põhjalaiust; sealt otse lääne suunas punktini 26º00′ idapikkust; sealt otse lõuna suunas Norra rannikuni; sealt lääne ja edela suunas piki Norra rannikut lähtepunktini.

— ICES IIa 1. statistiline alarajoon

See osa IIa rajoonist, mis piirneb järgmisi koordinaate ühendava joonega:

| Laiuskraad | Pikkuskraad |
|---|---|
| 73,50 N | 00,20 W |
| 73,50 N | 07,21 E |
| 73,45 N | 07,28 E |
| 73,14 N | 07,83 E |
| 72,76 N | 08,65 E |
| 72,49 N | 09,33 E |
| 72,31 N | 09,83 E |
| 72,18 N | 10,29 E |

▼B

| Laiuskraad | Pikkuskraad |
|---|---|
| 71,98 N | 09,94 E |
| 71,91 N | 09,70 E |
| 71,64 N | 08,75 E |
| 71,36 N | 07,93 E |
| 71,13 N | 07,42 E |
| 70,79 N | 06,73 E |
| 70,17 N | 05,64 E |
| 69,79 N | 05,01 E |
| 69,56 N | 04,74 E |
| 69,32 N | 04,32 E |
| 69,10 N | 04,00 E |
| 68,86 N | 03,73 E |
| 68,69 N | 03,57 E |
| 68,46 N | 03,40 E |
| 68,23 N | 03,27 E |
| 67,98 N | 03,19 E |
| 67,77 N | 03,16 E |
| 67,57 N | 03,15 E |
| 67,37 N | 03,18 E |
| 67,18 N | 03,24 E |
| 67,01 N | 03,31 E |
| 66,84 N | 03,42 E |
| 66,43 N | 03,27 E |
| 66,39 N | 03,18 E |
| 66,23 N | 02,79 E |
| 65,95 N | 02,24 E |
| 65,64 N | 01,79 E |
| 65,38 N | 01,44 E |
| 65,32 N | 01,26 E |
| 65,08 N | 00,72 E |
| 64,72 N | 00,04 E |
| 64,43 N | 00,49 W |
| 64,84 N | 01,31 W |
| 64,92 N | 01,56 W |
| 65,13 N | 02,17 W |
| 65,22 N | 02,54 W |
| 65,39 N | 03,19 W |
| 65,47 N | 03,73 W |
| 65,55 N | 04,19 W |
| 65,59 N | 04,56 W |
| 65,69 N | 05,58 W |
| 65,96 N | 05,60 W |
| 66,22 N | 05,67 W |
| 66,47 N | 05,78 W |
| 67,09 N | 06,25 W |
| 67,61 N | 06,62 W |
| 67,77 N | 05,33 W |
| 67,96 N | 04,19 W |

▼B

| Laiuskraad | Pikkuskraad |
|---|---|
| 68,10 N | 03,42 W |
| 68,33 N | 02,39 W |
| 68,55 N | 01,56 W |
| 68,86 N | 00,61 W |
| 69,14 N | 00,08 E |
| 69,44 N | 00,68 E |
| 69,76 N | 01,18 E |
| 69,97 N | 01,46 E |
| 70,21 N | 01,72 E |
| 70,43 N | 01,94 E |
| 70,63 N | 02,09 E |
| 70,89 N | 02,25 E |
| 71,14 N | 02,35 E |
| 71,35 N | 02,39 E |
| 71,61 N | 02,38 E |
| 71,83 N | 02,31 E |
| 72,01 N | 02,22 E |
| 72,24 N | 02,06 E |
| 72,43 N | 01,89 E |
| 72,60 N | 01,68 E |
| 72,75 N | 01,48 E |
| 72,99 N | 01,08 E |
| 73,31 N | 00,34 E |
| 73,50 N | 00,20 W |

— ICES IIa 2. statistiline alarajoon

See osa IIa rajoonist, mis ei kuulu IIa 1. alarajooni.

— *ICES IIb statistiline rajoon*

Veed, mis piirnevad joonega, mis kulgeb geograafiliselt põhjapooluselt piki meridiaani 30º00′ idapikkust punktini 73º30′ põhjalaiust; sealt otse lääne suunas punktini 11º00′ läänepikkust; sealt otse põhja suunas geograafilise põhjapooluseni.

— ICES IIb 1. statistiline alarajoon

See osa IIb rajoonist, mis piirneb järgmiste koordinaatidega:

| Laiuskraad | Pikkuskraad |
|---|---|
| 73,50 N | 07,21 E |
| 73,50 N | 00,20 W |
| 73,60 N | 00,48 W |
| 73,94 N | 01,88 W |
| 74,09 N | 02,70 W |
| 74,21 N | 05,00 W |
| 74,50 N | 04,38 W |
| 75,00 N | 04,29 W |
| 75,30 N | 04,19 W |
| 76,05 N | 04,30 W |
| 76,18 N | 04,09 W |

▼B

| Laiuskraad | Pikkuskraad |
|---|---|
| 76,57 N | 02,52 W |
| 76,67 N | 02,10 W |
| 76,56 N | 01,60 W |
| 76,00 N | 00,80 E |
| 75,87 N | 01,12 E |
| 75,64 N | 01,71 E |
| 75,21 N | 03,06 E |
| 74,96 N | 04,07 E |
| 74,86 N | 04,55 E |
| 74,69 N | 05,19 E |
| 74,34 N | 06,39 E |
| 74,13 N | 06,51 E |
| 73,89 N | 06,74 E |
| 73,60 N | 07,06 E |
| 73,50 N | 07,21 E |

— ICES IIb 2. statistiline alarajoon

See osa IIb rajoonist, mis ei kuulu IIb 1. alarajooni.

**ICES III statistiline alapiirkond**

Veed, mis piirnevad joonega, mis algab punktist 7º00′ idapikkust Norra rannikul ning kulgeb otse lõuna suunas punktini 57º30′ põhjalaiust; sealt otse ida suunas punktini 8º00′ idapikkust; sealt otse lõuna suunas punktini 57º00′ põhjalaiust; sealt otse ida suunas Taani rannikuni; sealt piki Jüütimaa loode- ja idarannikut Halsini; sealt üle Limfjordi idasuudme Egenseklosteri neemeni; sealt lõuna suunas piki Jüütimaa rannikut Taani ja Saksamaa idapoolse piiritähiseni; sealt piki Saksamaa, Poola, Venemaa, Leedu, Läti, Eesti, Venemaa, Soome, Rootsi ja Norra rannikut lähtepunktini.

— *ICES IIIa statistiline rajoon*

Veed, mis piirnevad joonega, mis algab punktist 7º00′ idapikkust Norra rannikul ning kulgeb otse lõuna suunas punktini 57º30′ põhjalaiust; sealt otse ida suunas punktini 8º00′ idapikkust; sealt otse lõuna suunas punktini 57º00′ põhjalaiust; sealt otse ida suunas Taani rannikuni; sealt piki Jüütimaa loode- ja idarannikut Halsini; sealt üle Limfjordi idasuudme Egenseklosteri neemeni; sealt lõuna suunas piki Jüütimaa rannikut kuni Hasenøre neemeni; sealt üle Suur-Belti väina Gnibeni neemeni; sealt piki Sjællandi põhjarannikut Gilbjergi neemeni; sealt läbi Oeresundi põhjasuudme Kullenini Rootsi rannikul; sealt ida ja põhja suunas piki Rootsi lääneranniku ja Norra lõunarannikut lähtepunktini.

— *ICES III b ja c statistiline rajoon*

Veed, mis piirnevad joonega, mis kulgeb Hasenøre neemest Jüütimaa idarannikul kuni Gnibeni neemeni Sjællandi lääneranniku ja Gilbjergi neemeni; sealt üle Oeresundi põhjasuudme Kullenini Rootsi rannikul; sealt lõuna suunas piki Rootsi rannikut Falsterbo majakani; sealt üle Oeresundi lõunasuudme Stevnsi majakani; sealt piki Sjællandi kagurannikut; sealt üle Storstrømi väina idasuudme; sealt piki Falsteri saare idarannikut Gedserini; sealt Darsser Ortini Saksamaa rannikul; sealt edela suunas piki Saksamaa rannikut ja Jüütimaa idarannikut lähtepunktini.

▼B

— ICES 22. statistiline alarajoon (BAL 22)

Veed, mis piirnevad joonega, mis algab Hasenøre neemest (56º09′ põhjalaiust, 10º44′ idapikkust) Jüütimaa idarannikul ja kulgeb kuni Gnibeni neemeni (56º01′ põhjalaiust, 11º18′ idapikkust) Sjællandi läänerannikul; sealt piki Sjællandi lääne- ja lõunarannikut punktini 12º00′ idapikkust; sealt otse lõuna suunas Falsteri saareni; sealt piki Falsteri saare idarannikut Gedser Oddeni (54º34′ põhjalaiust, 11º58′ idapikkust); sealt otse ida suunas punktini 12º00′ idapikkust; sealt otse lõuna suunas Saksamaa rannikuni; sealt edela suunas piki Saksamaa rannikut ja Jüütimaa idarannikut lähtepunktini.

— ICES 23. statistiline alarajoon (BAL 23)

Veed, mis piirnevad joonega, mis kulgeb Gilbjergi neemest (56º08′ põhjalaiust, 12º18′ idapikkust) Sjællandi põhjarannikul Kullenini (56º18′ põhjalaiust, 12º28′ idapikkust) Rootsi rannikul; sealt lõuna suunas piki Rootsi rannikut Falsterbo majakani (55º23′ põhjalaiust, 12º50′ idapikkust); sealt üle Sundi lõunasuudme Stevnsi majakani (55º19′ põhjalaiust, 12º29′ idapikkust) Sjællandi rannikul; sealt põhja suunas piki Sjællandi idarannikut lähtepunktini.

— ICES 24. statistiline alarajoon (BAL 24)

Veed, mis piirnevad joonega, mis algab Stevnsi majakast (55º19′ põhjalaiust, 12º29′ idapikkust) Sjællandi idarannikul ja kulgeb üle Sundi lõunasuudme Falsterbo majakani (55º23′ põhjalaiust, 12º50′ idapikkust) Rootsi rannikul; sealt piki Rootsi lõunarannikut Sandhammareni majakani (55º24′ põhjalaiust, 14º12′ idapikkust); sealt Hammerodde majakani (55º18′ põhjalaiust, 14º47′ idapikkust) Bornholmi põhjarannikul; sealt piki Bornholmi lääne- ja lõunarannikut punktini 15º00′ idapikkust; sealt otse lõuna suunas Poola rannikuni; sealt lääne suunas piki Poola ja Saksamaa rannikut punktini 12º00′ idapikkust; sealt otse põhja suunas punktini 54º34′ põhjalaiust ja 12º00′ idapikkust; sealt otse lääne suunas Gedser Oddeni (54º34′ põhjalaiust, 11º58′ idapikkust); sealt piki Falsteri saare ida- ja põhjarannikut punktini 12º00′ idapikkust; sealt otse põhja suunas Sjællandi lõunarannikuni; sealt lääne ja põhja suunas piki Sjællandi läänerannikut lähtepunktini.

— ICES 25. statistiline alarajoon (BAL 25)

Veed, mis piirnevad joonega, mis algab punktist 56º30′põhjalaiust Rootsi idarannikul ja kulgeb otse ida suunas Ölandi saare läänerannikuni; kulgeb Ölandi saarest lõuna poolt mööda punktini 56º30′ põhjalaiust Ölandi idarannikul; sealt otse ida suunas punktini 18º00′ idapikkust; sealt otse lõuna suunas Poola rannikuni; sealt lääne suunas piki Poola rannikut punktini 15º00′ idapikkust; sealt otse põhja suunas Bornholmi saareni; sealt piki Bornholmi lõuna- ja läänerannikut Hammerodde majakani (55º18′ põhjalaiust, 14º47′ idapikkust); sealt Sandhammareni majakani (55º24′ põhjalaiust, 14º12′ idapikkust) Rootsi lõunarannikul; sealt põhja suunas piki Rootsi idarannikut lähtepunktini.

— ICES 26. statistiline alarajoon (BAL 26)

Veed, mis piirnevad joonega, mis algab punktist 56º30′ põhjalaiust, 18º00′ idapikkust ning kulgeb otse ida suunas Läti läänerannikuni; sealt lõuna suunas piki Läti, Leedu, Venemaa ja Poola rannikut punktini 18º00′ idapikkust Poola rannikul; sealt otse põhja suunas lähtepunktini.

▼B

— ICES 27. statistiline alarajoon (BAL 27)

Veed, mis piirnevad joonega, mis algab punktist 59º41′ põhjalaiust ja 19º00′ idapikkust Rootsi maismaa idarannikul ning kulgeb otse lõuna suunas Ojamaa saare põhjarannikuni; sealt lõuna suunas piki Ojamaa lääneranniku punktini 57º00′ põhjalaiust; sealt otse lääne suunas punktini 18º00′ idapikkust; sealt otse lõuna suunas punktini 56º30′ põhjalaiust; sealt otse lääne suunas Ölandi saare idarannikuni; sealt pärast Ölandi lõunapoolsest küljest möödumist punktini 56º30′ põhjalaiust Ölandi lääneranniku; sealt otse lääne suunas Rootsi rannikuni; sealt põhja suunas piki Rootsi idarannikut lähtepunktini.

— ICES 28. statistiline alarajoon (BAL 28)

Veed, mis piirnevad joonega, mis algab punktist 58º30′ põhjalaiust ja 19º00′ idapikkust ning kulgeb otse ida suunas Saaremaa lääneranniku; sealt pärast Saaremaa põhjapoolsest küljest möödumist punktini 58º30′ põhjalaiust Saaremaa idarannikul; sealt otse ida suunas Eesti rannikuni; sealt lõuna suunas piki Eesti ja Läti lääneranniku punktini 56º30′ põhjalaiust; sealt otse lääne suunas punktini 18º00′ idapikkust; sealt otse põhja suunas punktini 57º00′ põhjalaiust; sealt otse ida suunas Ojamaa saare lääneranniku; sealt põhja suunas punktini 19º00′ idapikkust Ojamaa põhjarannikul; sealt otse põhja suunas lähtepunktini.

— ICES statistiline alarajoon 28-1 (BAL 28.1)

Veed, mis piirnevad läänes Ovisi majakast (57º34.1234′N, 21º42.9574′E) Läti lääneranniku Saaremaa Loodeneeme kaljurahuni (57º57.4760′N, 21º58.2789′E), sealt lõuna suunas Sõrve poolsaare lõunatipuni ning sealt kirde suunas piki Saaremaa rannikut kulgeva joonega ning põhjas joonega, mis kulgeb punktist 58º30.0′N, 23º13.2′E punktini 58º30′N, 23º41.1′E.

— ICES statistiline alarajoon 28-2 (BAL 28.2)

Need 28. alarajooni osad, mis ei kuulu alarajooni 28-1.

— ICES 29. statistiline alarajoon (BAL 29)

Veed, mis piirnevad joonega, mis algab punktist 60º30′ põhjalaiust Rootsi maismaa idarannikul ja kulgeb otse ida suunas Soome maismaarannikuni; sealt lõuna suunas piki Soome lääne- ja lõunarannikut punktini 23º00′ idapikkust maismaa lõunarannikul; sealt otse lõuna suunas punktini 59º00′ põhjalaiust; sealt otse ida suunas Eesti maismaarannikuni; sealt lõuna suunas piki Eesti lääneranniku punktini 58º30′ põhjalaiust; sealt otse lääne suunas Saaremaa idarannikuni; sealt pärast Saaremaa põhjapoolsest küljest möödumist punktini 58º30′ põhjalaiust Saaremaa lääneranniku; sealt otse lääne suunas punktini 19º00′ idapikkust; siis otse põhja suunas punktini 59º41′ põhjalaiust Rootsi maismaa idarannikul; sealt põhja suunas piki Rootsi idarannikut lähtepunktini.

— ICES 30. statistiline alarajoon (BAL 30)

Veed, mis piirnevad joonega, mis algab punktist 63º30′ põhjalaiust Rootsi idarannikul ja kulgeb otse ida suunas Soome maismaarannikuni; sealt lõuna suunas piki Soome rannikut punktini 60º30′ põhjalaiust; sealt otse lääne suunas Rootsi maismaarannikuni; sealt põhja suunas piki Rootsi idarannikut lähtepunktini.

— ICES statistiline alarajoon 31 (BAL 31)

Veed, mis piirnevad joonega, mis algab punktist 63º30′ põhjalaiust Rootsi idarannikul, kulgeb pärast põhjas Põhjalahest möödumist punktini 63º30′ põhjalaiust Soome maismaa lääneranniku; sealt otse lääne suunas lähtepunktini.

▼B

— ICES statistiline alarajoon 32 (BAL 32)

Veed, mis piirnevad joonega, mis algab punktist 23º00′ idapikkust Soome lõunarannikul ja kulgeb pärast idas Soome lahest möödumist punktini 59º00′ põhjalaiust Eesti läänerannikul; sealt otse lääne suunas punktini 23º00′ idapikkust; sealt otse põhja suunas lähtepunktini.

**ICES IV statistiline alapiirkond**

Veed, mis piirnevad joonega, mis algab punktist 62º00′ põhjalaiust Norra rannikul ja kulgeb otse lääne suunas punktini 4º00′ läänepikkust; sealt otse lõuna suunas Šotimaa rannikuni; sealt ida ja lõuna suunas piki Šotimaa ja Inglismaa rannikut punktini 51º00′ põhjalaiust; sealt otse ida suunas Prantsusmaa rannikuni; sealt kirde suunas piki Prantsusmaa, Belgia, Madalmaade ja Saksamaa rannikut Saksamaa ja Taani läänepoolse piiritähiseni; sealt piki Jüütimaa läänerannikut Thyborønini; sealt lõuna ja ida suunas piki Limfjordi lõunarannikut Egenseklosteri neemeni; sealt üle Limfjordi idasuudme Halsini; sealt lääne suunas piki Limfjordi põhjarannikut Agger Tange lõunapoolseima tipuni; sealt põhja suunas piki Jüütimaa läänerannikut punktini 57º00′ põhjalaiust; sealt otse lääne suunas punktini 8º00′ idapikkust; sealt otse põhja suunas punktini 57º30′ põhjalaiust; sealt otse lääne suunas punktini 7º00′ idapikkust; sealt otse põhja suunas Norra rannikuni; sealt loode suunas piki Norra rannikut lähtepunktini.

— *ICES IVa statistiline rajoon*

Veed, mis piirnevad joonega, mis algab punktist 62º00′ põhjalaiust Norra rannikul ja kulgeb otse lääne suunas punktini 3º00′ läänepikkust; sealt otse lõuna suunas Šotimaa rannikuni; sealt ida ja lõuna suunas piki Šotimaa rannikut punktini 57º30′ põhjalaiust; sealt otse ida suunas punktini 7º00′ idapikkust; sealt otse põhja suunas Norra rannikuni; sealt loode suunas piki Norra rannikut lähtepunktini.

— *ICES IVb statistiline rajoon*

Veed, mis piirnevad joonega, mis algab punktist 57º00′ põhjalaiust Taani läänerannikul ja kulgeb otse lääne suunas punktini 8º00′ idapikkust; sealt otse põhja suunas punktini 57º30′ põhjalaiust; sealt otse lääne suunas Šotimaa rannikuni; sealt lõuna suunas piki Šotimaa ja Inglismaa rannikut punktini 53º30′ põhjalaiust; sealt otse ida suunas Saksamaa rannikuni; sealt kirde suunas piki Jüütimaa rannikut Thyborønini; sealt lõuna ja ida suunas piki Limfjordi lõunarannikut Egenseklosteri neemeni; sealt üle Limfjordi idasuudme Halsini; sealt lääne suunas piki Limfjordi põhjarannikut Agger Tange lõunapoolseima tipuni; sealt põhja suunas piki Jüütimaa läänerannikut lähtepunktini.

— *ICES IVc statistiline rajoon*

Veed, mis piirnevad joonega, mis algab punktist 53º30′ põhjalaiust Saksamaa läänerannikul ja kulgeb otse lääne suunas Inglismaa rannikuni; sealt lõuna suunas punktini 51º00′ põhjalaiust; sealt otse ida suunas Prantsusmaa rannikuni; sealt kirde suunas piki Prantsusmaa, Belgia, Madalmaade ja Saksamaa rannikut lähtepunktini.

**ICES V statistiline alapiirkond**

Veed, mis piirnevad joonega, mis algab punktist 68º00′ põhjalaiust ja 11º00′ läänepikkust ning kulgeb otse lääne suunas punktini 27º00′ läänepikkust; sealt otse lõuna suunas punktini 62º00′ põhjalaiust; sealt otse ida suunas punktini 15º00′ läänepikkust; sealt otse lõuna suunas punktini 60º00′ põhjalaiust; sealt otse ida suunas punktini 5º00′ läänepikkust; sealt otse põhja suunas punktini 60º30′ põhjalaiust; sealt otse ida suunas punktini 4º00′ läänepikkust; sealt otse põhja suunas punktini 63º00′ põhjalaiust; sealt otse lääne suunas punktini 11º00′ läänepikkust; sealt otse põhja suunas lähtepunktini.

▼B

— *ICES Va statistiline rajoon*

Veed, mis piirnevad joonega, mis algab punktist 68º00′ põhjalaiust ja 11º00′ läänepikkust ja kulgeb sealt otse lääne suunas punktini 27º00′ läänepikkust; sealt otse lõuna suunas punktini 62º00′ põhjalaiust; sealt otse ida suunas punktini 15º00′ läänepikkust; sealt otse põhja suunas punktini 63º00′ põhjalaiust; sealt otse ida suunas punktini 11º00′ läänepikkust; sealt otse põhja suunas lähtepunktini.

— ICES Va 1. statistiline alarajoon

Ala, mis jääb järgmiste koordinaatidega ristküliku sisse:

| Laiuskraad | Pikkuskraad |
|---|---|
| 63,00 N | 24,00 W |
| 62,00 N | 24,00 W |
| 62,00 N | 27,00 W |
| 63,00 N | 27,00 W |
| 63,00 N | 24,00 W |

— ICES Va 2. statistiline alarajoon

Va rajooni ülejäänud osa, mis ei kuulu Va 1. alarajooni.

— *ICES Vb statistiline rajoon*

Veed, mis piirnevad joonega, mis algab punktist 63º00′ põhjalaiust ja 4º00′ läänepikkust ning kulgeb otse lääne suunas punktini 15º00′ läänepikkust; sealt otse lõuna suunas punktini 60º00′ põhjalaiust; sealt otse ida suunas punktini 5º00′ läänepikkust; sealt otse põhja suunas punktini 60º00′ põhjalaiust; sealt otse ida suunas punktini 4º00′ läänepikkust; sealt otse põhja suunas lähtepunktini.

— ICES Vb 1. statistiline alarajoon

Veed, mis piirnevad joonega, mis algab punktist 63º00′ põhjalaiust ja 4º00′ läänepikkust ning kulgeb otse lääne suunas punktini 15º00′ läänepikkust; sealt otse lõuna suunas punktini 60º00′ põhjalaiust; sealt otse ida suunas punktini 10º00′ läänepikkust; sealt otse põhja suunas punktini 61º30′ põhjalaiust; sealt otse ida suunas punktini 8º00′ läänepikkust; sealt piki loksodroomi punktini 61º15′ põhjalaiust ja 7º30′ läänepikkust; sealt otse lõuna suunas punktini 60º30′ põhjalaiust; sealt otse lääne suunas punktini 8º00′ läänepikkust; sealt otse lõuna suunas punktini 60º00′ põhjalaiust; sealt otse ida suunas punktini 5º00′ läänepikkust; sealt otse põhja suunas punktini 60º30′ põhjalaiust; sealt otse ida suunas punktini 4º00′ läänepikkust; sealt otse põhja suunas lähtepunktini.

— ICES Vb 1.a statistiline alarajoon

Vb 1. alarajooni osad, mis piirnevad järgmisi koordinaate ühendava joonega:

| Laiuskraad | Pikkuskraad |
|---|---|
| 60,49 N | 15,00 W |
| 60,71 N | 13,99 W |
| 60,15 N | 13,29 W |
| 60,00 N | 13,50 W |
| 60,00 N | 15,00 W |
| 60,49 N | 15,00 W |

— ICES Vb 1.b statistiline alarajoon

Vb 1. alarajooni osad, mis ei kuulu Vb 1.a alarajooni.

▼B

— ICES Vb 2. statistiline alarajoon

Veed, mis piirnevad joonega, mis algab punktist 60º00′ põhjalaiust ja 10º00′ läänepikkust ning kulgeb otse põhja suunas punktini 61º30′ põhjalaiust; sealt otse ida suunas punktini 8º00′ läänepikkust; sealt piki loksodroomi punktini 61º15′ põhjalaiust ja 7º30′ läänepikkust; sealt otse lõuna suunas punktini 60º30′ põhjalaiust; sealt otse lääne suunas punktini 8º00′ läänepikkust; sealt otse lõuna suunas punktini 60º00′ põhjalaiust; sealt otse lääne suunas lähtepunktini.

**ICES VI statistiline alapiirkond**

Veed, mis piirnevad joonega, mis algab punktist 4º00′ läänepikkust Šotimaa põhjarannikul ja kulgeb otse põhja suunas punktini 60º30′ põhjalaiust; sealt otse lääne suunas punktini 5º00′ läänepikkust; sealt otse lõuna suunas punktini 60º00′ põhjalaiust; sealt otse lääne suunas punktini 18º00′ läänepikkust; sealt otse lõuna suunas punktini 54º30′ põhjalaiust; sealt otse ida suunas Iirimaa rannikuni; sealt põhja ja ida suunas piki Iirimaa ja Põhja-Iirimaa rannikut punktini 55º00′ põhjalaiust Põhja-Iirimaa idarannikul; sealt otse ida suunas Šotimaa rannikuni; sealt põhja suunas piki Šotimaa lääneranniku lähtepunktini.

— *ICES VIa statistiline rajoon*

Veed, mis piirnevad joonega, mis algab punktist 4º00′ läänepikkust Šotimaa rannikul ja kulgeb otse põhja suunas punktini 60º30′ põhjalaiust; sealt otse lääne suunas punktini 5º00′ läänepikkust; sealt otse lõuna suunas punktini 60º00′ põhjalaiust; sealt otse lääne suunas punktini 12º00′ läänepikkust; sealt otse lõuna suunas punktini 54º30′ põhjalaiust; sealt otse ida suunas Iirimaa rannikuni; sealt põhja ja ida suunas piki Iirimaa ja Põhja-Iirimaa rannikut punktini 55º00′ põhjalaiust Põhja-Iirimaa idarannikul; sealt otse ida suunas Šotimaa rannikuni; sealt põhja suunas piki Šotimaa lääneranniku lähtepunktini.

— *ICES VIb statistiline rajoon*

Veed, mis piirnevad joonega, mis algab punktist 60º00′ põhjalaiust ja 12º00′ läänepikkust ning kulgeb otse lääne suunas punktini 18º00′ läänepikkust; sealt otse lõuna suunas punktini 54º30′ põhjalaiust; sealt otse ida suunas punktini 12º00′ läänepikkust; sealt otse põhja suunas lähtepunktini.

— ICES VIb 1. statistiline alarajoon

VIb rajooni osad, mis piirnevad järgmisi koordinaate ühendava joonega:

| Laiuskraad | Pikkuskraad |
|---|---|
| 54,50 N | 18,00 W |
| 60,00 N | 18,00 W |
| 60,00 N | 13,50 W |
| 60,15 N | 13,29 W |
| 59,65 N | 13,99 W |
| 59,01 N | 14,57 W |
| 58,51 N | 14,79 W |
| 57,87 N | 14,88 W |
| 57,01 N | 14,63 W |
| 56,57 N | 14,34 W |
| 56,50 N | 14,44 W |
| 56,44 N | 14,54 W |
| 56,37 N | 14,62 W |
| 56,31 N | 14,72 W |
| 56,24 N | 14,80 W |

▼B

| Laiuskraad | Pikkuskraad |
|---|---|
| 56,17 N | 14,89 W |
| 56,09 N | 14,97 W |
| 56,02 N | 15,04 W |
| 55,95 N | 15,11 W |
| 55,88 N | 15,19 W |
| 55,80 N | 15,27 W |
| 55,73 N | 15,34 W |
| 55,65 N | 15,41 W |
| 55,57 N | 15,47 W |
| 55,50 N | 15,54 W |
| 55,42 N | 15,60 W |
| 55,34 N | 15,65 W |
| 55,26 N | 15,70 W |
| 55,18 N | 15,75 W |
| 55,09 N | 15,79 W |
| 55,01 N | 15,83 W |
| 54,93 N | 15,87 W |
| 54,84 N | 15,90 W |
| 54,76 N | 15,92 W |
| 54,68 N | 15,95 W |
| 54,59 N | 15,97 W |
| 54,51 N | 15,99 W |
| 54,50 N | 15,99 W |
| 54,50 N | 18,00 W |

— ICES VIb 2. statistiline alarajoon

Rajooni VIb ülejäänud osa, mis ei kuulu VIb 1. alarajooni.

**ICES VII statistiline alapiirkond**

Veed, mis piirnevad joonega, mis algab punktist 54º30′ põhjalaiust Iirimaa läänerannikul ja kulgeb otse lääne suunas punktini 18º00′ läänepikkust; sealt otse lõuna suunas punktini 48º00′ põhjalaiust; sealt otse ida suunas Prantsusmaa rannikuni; sealt põhja ja kirde suunas piki Prantsusmaa rannikut punktini 51º00′ põhjalaiust; sealt otse lääne suunas Inglismaa kagurannikuni; sealt lääne ja põhja suunas piki Inglismaa, Walesi ja Šotimaa rannikut punktini 55º00′ põhjalaiust Šotimaa läänerannikul; sealt otse lääne suunas Põhja-Iirimaa rannikuni; sealt põhja ja lääne suunas piki Põhja-Iirimaa ja Iirimaa rannikut lähtepunktini.

— *ICES VIIa statistiline rajoon*

Veed, mis piirnevad joonega, mis algab punktist 55º00′ põhjalaiust Šotimaa läänerannikul ja kulgeb otse lääne suunas Põhja-Iirimaa rannikuni; sealt lõuna suunas piki Põhja-Iirimaa ja Iirimaa rannikut punktini 52º00′ põhjalaiust Iirimaa kagurannikul; sealt otse ida suunas Walesi rannikuni; sealt kirde ja põhja suunas piki Walesi, Inglismaa ja Šotimaa rannikut lähtepunktini.

— *ICES VIIb statistiline rajoon*

Veed, mis piirnevad joonega, mis algab punktist 54º30′ põhjalaiust Iirimaa läänerannikul ja kulgeb otse lääne suunas punktini 12º00′ läänepikkust; sealt otse lõuna suunas punktini 52º30′ põhjalaiust; sealt otse ida suunas Iirimaa rannikuni; sealt põhja suunas piki Iirimaa läänerannikut lähtepunktini.

— *ICES VIIc statistiline rajoon*

Veed, mis piirnevad joonega, mis algab punktist 54º30′ põhjalaiust ja 12º00′ läänepikkust ning kulgeb otse lääne suunas punktini 18º00′ läänepikkust; sealt otse lõuna suunas punktini 52º30′ põhjalaiust; sealt otse ida suunas punktini 12º00′ läänepikkust; sealt otse põhja suunas lähtepunktini.

▼B

— ICES VIIc 1. statistiline alarajoon

VIIc rajooni osa, mis piirneb järgmiste koordinaatidega:

| Laiuskraad | Pikkuskraad |
|---|---|
| 54,50 N | 15,99 W |
| 54,42 N | 15,99 W |
| 54,34 N | 16,00 W |
| 54,25 N | 16,01 W |
| 54,17 N | 16,01 W |
| 54,08 N | 16,01 W |
| 53,99 N | 16,00 W |
| 53,91 N | 15,99 W |
| 53,82 N | 15,97 W |
| 53,74 N | 15,96 W |
| 53,66 N | 15,94 W |
| 53,57 N | 15,91 W |
| 53,49 N | 15,90 W |
| 53,42 N | 15,89 W |
| 53,34 N | 15,88 W |
| 53,26 N | 15,86 W |
| 53,18 N | 15,84 W |
| 53,10 N | 15,88 W |
| 53,02 N | 15,92 W |
| 52,94 N | 15,95 W |
| 52,86 N | 15,98 W |
| 52,77 N | 16,00 W |
| 52,69 N | 16,02 W |
| 52,61 N | 16,04 W |
| 52,52 N | 16,06 W |
| 52,50 N | 16,06 W |
| 52,50 N | 18,00 W |
| 54,50 N | 18,00 W |
| 54,50 N | 15,99 W |

— ICES VIIc 2. statistiline alarajoon

VIIc rajooni osa, mis ei kuulu VIIc 1. alarajooni.

— *ICES VIId statistiline rajoon*

Veed, mis piirnevad joonega, mis algab punktist 51º00′ põhjalaiust Prantsusmaa läänerannikul ning kulgeb otse lääne suunas Inglismaa rannikuni; sealt lääne suunas piki Inglismaa lõunarannikut punktini 2º00′ läänepikkust; sealt lõuna suunas Cap de la Hague„ini Prantsusmaa rannikul; sealt kirde suunas piki Prantsusmaa rannikut lähtepunktini.

— *ICES VIIe statistiline rajoon*

Veed, mis piirnevad joonega, mis algab punktist 2º00′ läänepikkust Inglismaa lõunarannikul ning kulgeb lõuna ja lääne suunas piki Inglismaa rannikut punktini 50º00′ põhjalaiust edelarannikul; sealt otse lääne suunas punktini 7º00′ läänepikkust; sealt otse lõuna suunas punktini 49º30′ põhjalaiust; sealt otse ida suunas punktini 5º00′ läänepikkust; sealt otse lõuna suunas punktini 48º00′ põhjalaiust; sealt otse ida suunas Prantsusmaa rannikuni; sealt põhja ja kirde suunas piki Prantsusmaa rannikut Cap de la Hague”ni; sealt otse põhja suunas lähtepunktini.

▼B

— *ICES VIIf statistiline rajoon*

Veed, mis piirnevad joonega, mis algab punktist 5°00′ läänepikkust Walesi lõunarannikul ning kulgeb otse lõuna suunas punktini 51°00′ põhjalaiust; sealt otse lääne suunas punktini 6°00′ läänepikkust; sealt otse lõuna suunas punktini 50°30′ põhjalaiust; sealt otse lääne suunas punktini 7°00′ läänepikkust; sealt otse lõuna suunas punktini 50°00′ põhjalaiust; sealt otse ida suunas Inglismaa rannikuni; sealt piki Inglismaa edelarannikut ja Walesi lõunarannikut lähtepunktini.

— *ICES VIIg statistiline rajoon*

Veed, mis piirnevad joonega, mis algab punktist 52°00′ põhjalaiust Walesi lääneranniku ning kulgeb otse lääne suunas Iirimaa kagurannikuni; sealt edela suunas piki Iirimaa rannikut punktini 9°00′ läänepikkust; sealt otse lõuna suunas punktini 50°00′ põhjalaiust; sealt otse ida suunas punktini 7°00′ läänepikkust; sealt otse põhja suunas punktini 50°30′ põhjalaiust; sealt otse ida suunas punktini 6°00′ läänepikkust; sealt otse põhja suunas punktini 51°00′ põhjalaiust; sealt otse ida suunas punktini 5°00′ läänepikkust; sealt otse põhja suunas Walesi lõunarannikuni; sealt loode suunas piki Walesi rannikut lähtepunktini.

— *ICES VIIh statistiline rajoon*

Veed, mis piirnevad joonega, mis algab punktist 50°00′ põhjalaiust ja 7°00′ läänepikkust ning kulgeb otse lääne suunas punktini 9°00′ läänepikkust; sealt otse lõuna suunas punktini 48°00′ põhjalaiust; sealt otse ida suunas punktini 5°00′ läänepikkust; sealt otse põhja suunas punktini 49°30′ põhjalaiust; sealt otse lääne suunas punktini 7°00′ läänepikkust; sealt otse põhja suunas lähtepunktini.

— *ICES VIIj statistiline rajoon*

Veed, mis piirnevad joonega, mis algab punktist 52°30′ põhjalaiust Iirimaa lääneranniku ning kulgeb otse lääne suunas punktini 12°00′ läänepikkust; sealt otse lõuna suunas punktini 48°00′ põhjalaiust; sealt otse ida suunas punktini 9°00′ läänepikkust; sealt otse põhja suunas Iirimaa lõunarannikuni; sealt põhja suunas piki Iirimaa rannikut lähtepunktini.

— ICES VIIj 1. statistiline alarajoon

VIIj rajooni osa, mis piirneb järgmisi koordinaate ühendava joonega:

| Laiuskraad | Pikkuskraad |
|---|---|
| 48,43 N | 12,00 W |
| 48,42 N | 11,99 W |
| 48,39 N | 11,87 W |
| 48,36 N | 11,75 W |
| 48,33 N | 11,64 W |
| 48,30 N | 11,52 W |
| 48,27 N | 11,39 W |
| 48,25 N | 11,27 W |
| 48,23 N | 11,14 W |
| 48,21 N | 11,02 W |
| 48,19 N | 10,89 W |
| 48,17 N | 10,77 W |
| 48,03 N | 10,68 W |
| 48,00 N | 10,64 W |
| 48,00 N | 12,00 W |
| 48,43 N | 12,00 W |

▼B

— ICES VIIj 2. statistiline alarajoon

VIIj rajooni osa, mis ei kuulu VIIj 1. alarajooni.

— *ICES VIIk statistiline rajoon*

Veed, mis piirnevad joonega, mis algab punktist 52º30′ põhjalaiust ja 12º00′ läänepikkust ning kulgeb otse lääne suunas punktini 18º00′ läänepikkust; sealt otse lõuna suunas punktini 48º00′ põhjalaiust; sealt otse ida suunas punktini 12º00′ läänepikkust; sealt otse põhja suunas lähtepunktini.

— ICES VIIk 1. statistiline alarajoon

VIIk rajooni osa, mis piirneb järgmisi koordinaate ühendava joonega:

| Laiuskraad | Pikkuskraad |
|---|---|
| 48,00 N | 18,00 W |
| 52,50 N | 18,00 W |
| 52,50 N | 16,06 W |
| 52,44 N | 16,07 W |
| 52,36 N | 16,08 W |
| 52,27 N | 16,09 W |
| 52,19 N | 16,09 W |
| 52,11 N | 16,09 W |
| 52,02 N | 16,08 W |
| 51,94 N | 16,07 W |
| 51,85 N | 16,07 W |
| 51,77 N | 16,05 W |
| 51,68 N | 16,04 W |
| 51,60 N | 16,02 W |
| 51,52 N | 15,99 W |
| 51,43 N | 15,96 W |
| 51,34 N | 15,93 W |
| 51,27 N | 15,90 W |
| 51,18 N | 15,86 W |
| 51,10 N | 15,82 W |
| 51,02 N | 15,77 W |
| 50,94 N | 15,73 W |
| 50,86 N | 15,68 W |
| 50,78 N | 15,63 W |
| 50,70 N | 15,57 W |
| 50,62 N | 15,52 W |
| 50,54 N | 15,47 W |
| 50,47 N | 15,42 W |
| 50,39 N | 15,36 W |
| 50,32 N | 15,30 W |
| 50,24 N | 15,24 W |
| 50,17 N | 15,17 W |
| 50,10 N | 15,11 W |
| 50,03 N | 15,04 W |

▼B

| Laiuskraad | Pikkuskraad |
|---|---|
| 49,96 N | 14,97 W |
| 49,89 N | 14,89 W |
| 49,82 N | 14,82 W |
| 49,75 N | 14,74 W |
| 49,69 N | 14,65 W |
| 49,62 N | 14,57 W |
| 49,56 N | 14,48 W |
| 49,50 N | 14,39 W |
| 49,44 N | 14,30 W |
| 49,38 N | 14,22 W |
| 49,32 N | 14,13 W |
| 49,27 N | 14,04 W |
| 49,21 N | 13,95 W |
| 49,15 N | 13,86 W |
| 49,10 N | 13,77 W |
| 49,05 N | 13,67 W |
| 49,00 N | 13,57 W |
| 48,95 N | 13,47 W |
| 48,90 N | 13,37 W |
| 48,86 N | 13,27 W |
| 48,81 N | 13,17 W |
| 48,77 N | 13,07 W |
| 48,73 N | 12,96 W |
| 48,69 N | 12,85 W |
| 48,65 N | 12,74 W |
| 48,62 N | 12,64 W |
| 48,58 N | 12,54 W |
| 48,55 N | 12,43 W |
| 48,52 N | 12,32 W |
| 48,49 N | 12,22 W |
| 48,46 N | 12,11 W |
| 48,43 N | 12,00 W |
| 48,00 N | 18,00 W |

— ICES VIIk 2. statistiline alarajoon

VIIk rajooni osa, mis ei kuulu VIIk 1. alarajooni.

**ICES VIII statistiline alapiirkond**

Veed, mis piirnevad joonega, mis algab punktist 48º00′ põhjalaiust Prantsusmaa lääneranniku ning kulgeb otse lääne suunas punktini 18º00′ läänepikkust; sealt otse lõuna suunas punktini 43º00′ põhjalaiust; sealt otse ida suunas Hispaania lääneranniku; sealt põhja suunas piki Hispaania ja Prantsusmaa rannikut lähtepunktini.

— *ICES VIIIa statistiline rajoon*

Veed, mis piirnevad joonega, mis algab punktist 48º00′ põhjalaiust Prantsusmaa lääneranniku ning kulgeb otse lääne suunas punktini 8º00′ läänepikkust; sealt otse lõuna suunas punktini 47º30′ põhjalaiust; sealt otse ida suunas punktini 6º00′ läänepikkust; sealt otse lõuna suunas punktini 47º00′ põhjalaiust; sealt otse ida suunas punktini 5º00′ läänepikkust; sealt otse lõuna suunas punktini 46º00′ põhjalaiust; sealt otse ida suunas Prantsusmaa rannikuni; sealt loode suunas piki Prantsusmaa rannikut lähtepunktini.

▼B

— *ICES VIIIb statistiline rajoon*

Veed, mis piirnevad joonega, mis algab punktist 46º00′ põhjalaiust Prantsusmaa lääneranniku ning kulgeb otse lääne suunas punktini 4º00′ läänepikkust; sealt otse lõuna suunas punktini 45º30′ põhjalaiust; sealt otse ida suunas punktini 3º00′ läänepikkust; sealt otse lõuna suunas punktini 44º30′ põhjalaiust; sealt otse ida suunas punktini 2º00′ läänepikkust; sealt otse lõuna suunas Hispaania põhjarannikuni; sealt piki Hispaania põhjarannikut ja Prantsusmaa lääneranniku lähtepunktini.

— *ICES VIIIc statistiline rajoon*

Veed, mis piirnevad joonega, mis algab punktist 2º00′ läänepikkust Hispaania põhjarannikul ning kulgeb otse põhja suunas punktini 44º30′ põhjalaiust; sealt otse lääne suunas punktini 11º00′ läänepikkust; sealt otse lõuna suunas punktini 43º00′ põhjalaiust; sealt otse ida suunas Hispaania lääneranniku; sealt põhja ja ida suunas piki Hispaania rannikut lähtepunktini.

— *ICES VIIId statistiline rajoon*

Veed, mis piirnevad joonega, mis algab punktist 48º00′ põhjalaiust ja 8º00′ läänepikkust ning kulgeb otse lääne suunas punktini 11º00′ läänepikkust; sealt otse lõuna suunas punktini 44º30′ põhjalaiust; sealt otse ida suunas punktini 3º00′ läänepikkust; sealt otse põhja suunas punktini 45º30′ põhjalaiust; sealt otse lääne suunas punktini 4º00′ läänepikkust; sealt otse põhja suunas punktini 46º00′ põhjalaiust; sealt otse lääne suunas punktini 5º00′ läänepikkust; sealt otse põhja suunas punktini 47º00′ põhjalaiust; sealt otse lääne suunas punktini 6º00′ läänepikkust; sealt otse põhja suunas punktini 47º30′ põhjalaiust; sealt otse lääne suunas punktini 8º00′ läänepikkust; sealt otse põhja suunas lähtepunktini.

— ICES VIIId 1. statistiline alarajoon

VIIId rajooni osa, mis piirneb järgmisi koordinaate ühendava joonega:

| Laiuskraad | Pikkuskraad |
|---|---|
| 48,00 N | 11,00 W |
| 48,00 N | 10,64 W |
| 47,77 N | 10,37 W |
| 47,45 N | 09,89 W |
| 46,88 N | 09,62 W |
| 46,34 N | 10,95 W |
| 46,32 N | 11,00 W |
| 48,00 N | 11,00 W |

— ICES VIIId 2. statistiline alarajoon

VIIId rajooni osa, mis ei kuulu VIIId 1. alarajooni.

— *ICES VIIIe statistiline rajoon*

Veed, mis piirnevad joonega, mis algab punktist 48º00′ põhjalaiust ja 11º00′ idapikkust ning kulgeb otse lääne suunas punktini 18º00′ läänepikkust; sealt otse lõuna suunas punktini 43º00′ põhjalaiust; sealt otse ida suunas punktini 11º00′ läänepikkust; sealt otse põhja suunas lähtepunktini.

— ICES VIIIe 1. statistiline alarajoon

VIIIe rajooni osa, mis piirneb järgmisi koordinaate ühendava joonega:

| Laiuskraad | Pikkuskraad |
|---|---|
| 43,00 N | 18,00 W |
| 48,00 N | 18,00 W |
| 48,00 N | 11,00 W |

▼B

| Laiuskraad | Pikkuskraad |
|---|---|
| 46,32 N | 11,00 W |
| 44,72 N | 13,31 W |
| 44,07 N | 13,49 W |
| 43,00 N | 13,80 W |

— ICES VIIIe 2. statistiline alarajoon

VIIIe rajooni osa, mis ei kuulu VIIIe 1. alarajooni.

**ICES IX statistiline alapiirkond**

Veed, mis piirnevad joonega, mis algab punktist 43º00′ põhjalaiust Hispaania looderannikul ning kulgeb otse lääne suunas punktini 18º00′ läänepikkust; sealt otse lõuna suunas punktini 36º00′ põhjalaiust; sealt otse ida suunas punktini 5º36′ läänepikkust Hispaania lõunarannikul (Punta Marroqui maakitsus); sealt loode suunas piki Hispaania edelarannikut, Portugali rannikut ja Hispaania looderannikut lähtepunktini.

— *ICES IXa statistiline rajoon*

Veed, mis piirnevad joonega, mis algab punktist 43º00′ põhjalaiust Hispaania looderannikul ning kulgeb otse lääne suunas punktini 11º00′ läänepikkust; sealt otse lõuna suunas punktini 36º00′ põhjalaiust; sealt otse ida suunas punktini 5º36′ läänepikkust Hispaania lõunarannikul (Punta Marroqui maakitsus); sealt loode suunas piki Hispaania edelarannikut, Portugali rannikut ja Hispaania looderannikut lähtepunktini.

— *ICES IXb statistiline rajoon*

Veed, mis piirnevad joonega, mis algab punktist 43º00′ põhjalaiust ja 11º00′ läänepikkust ning kulgeb otse lääne suunas punktini 18º00′ läänepikkust; sealt otse lõuna suunas punktini 36º00′ põhjalaiust; sealt otse ida suunas punktini 11º00′ läänepikkust; sealt otse põhja suunas lähtepunktini.

— ICES IXb 1. statistiline alarajoon

IXb rajooni osa, mis piirneb järgmisi punkte ühendava joonega:

| Laiuskraad | Pikkuskraad |
|---|---|
| 43,00 N | 18,00 W |
| 43,00 N | 13,80 W |
| 42,88 N | 13,84 W |
| 42,04 N | 13,64 W |
| 41,38 N | 13,27 W |
| 41,13 N | 13,27 W |
| 40,06 N | 13,49 W |
| 38,75 N | 13,78 W |
| 38,17 N | 13,69 W |
| 36,03 N | 12,73 W |
| 36,04 N | 15,30 W |
| 36,02 N | 17,90 W |
| 36,00 N | 18,00 W |
| 43,00 N | 18,00 W |

▼B

— ICES IXb 2. statistiline alarajoon

IXb rajooni osa, mis ei kuulu IXb 1. alarajooni.

**ICES X statistiline alapiirkond**

Veed, mis piirnevad joonega, mis algab punktist 48º00′ põhjalaiust ja 18º00′ läänepikkust ning kulgeb otse lääne suunas punktini 42º00′ läänepikkust; sealt otse lõuna suunas punktini 36º00′ põhjalaiust; sealt otse ida suunas punktini 18º00′ läänepikkust; sealt otse põhja suunas lähtepunktini.

— *ICES Xa statistiline rajoon*

See osa X alapiirkonnast, mis jääb 43º põhjalaiusest lõuna poole.

— ICES Xa 1. statistiline alarajoon

Xa rajooni osa, mis piirneb järgmisi koordinaate ühendava joonega:

| Laiuskraad | Pikkuskraad |
|---|---|
| 36,00 N | 18,00 W |
| 36,00 N | 22,25 W |
| 37,58 N | 20,62 W |
| 39,16 N | 21,32 W |
| 40,97 N | 23,91 W |
| 41,35 N | 24,65 W |
| 41,91 N | 25,79 W |
| 42,34 N | 28,45 W |
| 42,05 N | 29,95 W |
| 41,02 N | 35,11 W |
| 40,04 N | 35,26 W |
| 38,74 N | 35,48 W |
| 36,03 N | 31,76 W |
| 36,00 N | 32,03 W |
| 36,00 N | 42,00 W |
| 43,00 N | 42,00 W |
| 43,00 N | 18,00 W |
| 36,00 N | 18,00 W |

— ICES Xa 2. statistiline alarajoon

Xa rajooni osa, mis ei kuulu Xa 1. alarajooni.

— *ICES Xb statistiline rajoon*

See osa X alapiirkonnast, mis jääb 43º põhjalaiusest põhja poole.

**ICES XII statistiline alapiirkond**

Veed, mis piirnevad joonega, mis algab punktist 62º00′ põhjalaiust ja 15º00′ läänepikkust ning kulgeb otse lääne suunas punktini 27º00′ läänepikkust; sealt otse lõuna suunas punktini 59º00′ põhjalaiust; sealt otse lääne suunas punktini 42º00′ läänepikkust; sealt otse lõuna suunas punktini 48º00′ põhjalaiust; sealt otse ida suunas punktini 18º00′ läänepikkust; sealt otse põhja suunas punktini 60º00′ põhjalaiust; sealt otse ida suunas punktini 15º00′ läänepikkust; sealt otse põhja suunas lähtepunktini.

▼B

— *ICES XIIa statistiline rajoon*

See osa XII alapiirkonnast, mis piirneb järgmisi koordinaate ühendava joonega:

| Laiuskraad | Pikkuskraad |
|---|---|
| 62,00 N | 15,00 W |
| 62,00 N | 27,00 W |
| 59,00 N | 27,00 W |
| 59,00 N | 42,00 W |
| 52,50 N | 42,00 W |
| 52,50 N | 18,00 W |
| 54,50 N | 18,00 W |
| 54,50 N | 24,00 W |
| 60,00 N | 24,00 W |
| 60,00 N | 18,00 W |
| 60,00 N | 15,00 W |
| 62,00 N | 15,00 W |

— ICES XIIa 1. statistiline alarajoon

See osa XIIa rajoonist, mis piirneb järgmisi koordinaate ühendava joonega:

| Laiuskraad | Pikkuskraad |
|---|---|
| 52,50 N | 42,00 W |
| 56,55 N | 42,00 W |
| 56,64 N | 41,50 W |
| 56,75 N | 41,00 W |
| 56,88 N | 40,50 W |
| 57,03 N | 40,00 W |
| 57,20 N | 39,50 W |
| 57,37 N | 39,00 W |
| 57,62 N | 38,50 W |
| 57,78 N | 38,25 W |
| 57,97 N | 38,00 W |
| 58,26 N | 37,50 W |
| 58,50 N | 37,20 W |
| 58,63 N | 37,00 W |
| 59,00 N | 36,77 W |
| 59,00 N | 27,00 W |
| 60,85 N | 27,00 W |
| 60,69 N | 26,46 W |
| 60,45 N | 25,09 W |
| 60,37 N | 23,96 W |
| 60,22 N | 23,27 W |
| 60,02 N | 21,76 W |
| 60,00 N | 20,55 W |
| 60,05 N | 18,65 W |
| 60,08 N | 18,00 W |
| 60,00 N | 18,00 W |

▼B

| Laiuskraad | Pikkuskraad |
|---|---|
| 60,00 N | 24,00 W |
| 54,50 N | 24,00 W |
| 54,50 N | 18,00 W |
| 52,50 N | 18,00 W |
| 52,50 N | 42,00 W |

— ICES XIIa 2. statistiline alarajoon

See osa XIIa rajoonist, mis piirneb järgmisi koordinaate ühendava joonega:

| Laiuskraad | Pikkuskraad |
|---|---|
| 60,00 N | 20,55 W |
| 60,00 N | 15,00 W |
| 60,49 N | 15,00 W |
| 60,44 N | 15,22 W |
| 60,11 N | 17,32 W |
| 60,05 N | 18,65 W |
| 60,00 N | 20,55 W |

— ICES XIIa 3. statistiline alarajoon

See osa XIIa rajoonist, mis piirneb järgmisi koordinaate ühendava joonega:

| Laiuskraad | Pikkuskraad |
|---|---|
| 59,00 N | 42,00 W |
| 56,55 N | 42,00 W |
| 56,64 N | 41,50 W |
| 56,75 N | 41,00 W |
| 56,88 N | 40,50 W |
| 57,03 N | 40,00 W |
| 57,20 N | 39,50 W |
| 57,37 N | 39,00 W |
| 57,62 N | 38,50 W |
| 57,78 N | 38,25 W |
| 57,97 N | 38,00 W |
| 58,26 N | 37,50 W |
| 58,63 N | 37,00 W |
| 59,00 N | 36,77 W |
| 59,00 N | 42,00 W |

— ICES XIIa 4. statistiline alarajoon

See osa XIIa rajoonist, mis piirneb järgmisi koordinaate ühendava joonega:

| Laiuskraad | Pikkuskraad |
|---|---|
| 62,00 N | 27,00 W |
| 60,85 N | 27,00 W |
| 60,69 N | 26,46 W |

▼B

| Laiuskraad | Pikkuskraad |
|---|---|
| 60,45 N | 25,09 W |
| 60,37 N | 23,96 W |
| 60,22 N | 23,27 W |
| 60,02 N | 21,76 W |
| 60,00 N | 20,55 W |
| 60,05 N | 18,65 W |
| 60,11 N | 17,32 W |
| 60,44 N | 15,22 W |
| 60,49 N | 15,00 W |
| 62,00 N | 15,00 W |
| 62,00 N | 27,00 W |

— *ICES XIIb statistiline rajoon*

See osa XII alapiirkonnast, mis piirneb järgmisi koordinaate ühendava joonega:

| Laiuskraad | Pikkuskraad |
|---|---|
| 60,00 N | 18,00 W |
| 54,50 N | 18,00 W |
| 54,50 N | 24,00 W |
| 60,00 N | 24,00 W |
| 60,00 N | 18,00 W |

— *ICES XIIc statistiline rajoon*

See osa XII alapiirkonnast, mis piirneb järgmisi koordinaate ühendava joonega:

| Laiuskraad | Pikkuskraad |
|---|---|
| 52,50 N | 42,00 W |
| 48,00 N | 42,00 W |
| 48,00 N | 18,00 W |
| 52,50 N | 18,00 W |
| 52,50 N | 42,00 W |

**ICES XIV statistiline alapiirkond**

Veed, mis piirnevad joonega, mis kulgeb geograafiliselt põhjapooluselt piki meridiaani 40º00′ läänepikkust Gröönimaa põhjarannikuni; sealt ida ja lõuna suunas piki Gröönimaa rannikut punktini 44º00′ läänepikkust; sealt otse lõuna suunas punktini 59º00′ põhjalaiust; sealt otse ida suunas punktini 27º00′ läänepikkust; sealt otse põhja suunas punktini 68º00′ põhjalaiust; sealt otse ida suunas punktini 11º00′ läänepikkust; sealt otse põhja suunas geograafilise põhjapooluseni.

— *ICES XIVa statistiline rajoon*

Veed, mis piirnevad joonega, mis kulgeb geograafiliselt põhjapooluselt piki meridiaani 40º00′ läänepikkust Gröönimaa põhjarannikuni; sealt ida ja lõuna suunas piki Gröönimaa rannikut punktini 68º30′ põhjalaiust Cape Savaryl; sealt otse lõuna suunas piki meridiaani 27º00′ läänepikkust kuni punktini 68º00′ põhjalaiust; sealt otse ida suunas punktini 11º00′ läänepikkust; sealt otse põhja suunas geograafilise põhjapooluseni.

▼B

— *ICES XIVb statistiline rajoon*

Veed, mis piirnevad joonega, mis algab punktist 44º00′ läänepikkust Gröönimaa lõunarannikul ning kulgeb otse lõuna suunas punktini 59º00′ põhjalaiust; sealt otse ida suunas punktini 27º00′ läänepikkust; sealt otse põhja suunas punktini 68º30′ põhjalaiust Cape Savaryl; sealt loode suunas piki Gröönimaa rannikut lähtepunktini.

— ICES XIVb 1. statistiline alarajoon

See osa XIVb rajoonist, mis piirneb järgmisi koordinaate ühendava joonega:

| Laiuskraad | Pikkuskraad |
|---|---|
| 59,00 N | 27,00 W |
| 59,00 N | 36,77 W |
| 59,35 N | 36,50 W |
| 59,50 N | 36,35 W |
| 59,75 N | 36,16 W |
| 60,00 N | 35,96 W |
| 60,25 N | 35,76 W |
| 60,55 N | 35,50 W |
| 60,75 N | 35,37 W |
| 61,00 N | 35,15 W |
| 61,25 N | 34,97 W |
| 61,50 N | 34,65 W |
| 61,60 N | 34,50 W |
| 61,75 N | 34,31 W |
| 61,98 N | 34,00 W |
| 62,25 N | 33,70 W |
| 62,45 N | 33,53 W |
| 62,50 N | 33,27 W |
| 62,56 N | 33,00 W |
| 62,69 N | 32,50 W |
| 62,75 N | 32,30 W |
| 62,87 N | 32,00 W |
| 63,03 N | 31,50 W |
| 63,25 N | 31,00 W |
| 63,31 N | 30,86 W |
| 63,00 N | 30,61 W |
| 62,23 N | 29,87 W |
| 61,79 N | 29,25 W |
| 61,44 N | 28,61 W |
| 61,06 N | 27,69 W |
| 60,85 N | 27,00 W |
| 59,00 N | 27,00 W |

— ICES XIVb 2. statistiline alarajoon

See osa XIVb rajoonist, mis ei kuulu XIVb 1. alarajooni.

▼B

*IV LISA*

**Atlandi ookeani kirdeosa püügiandmete esitamise vorming**

Magnetkandja

Arvutilindid: üheksarajaline tihedusega 1 600 või 6 250 bitti tollil ning EBCDIC- või ASCII-koodis, eelistatavalt märgendamata. Märgendamise korral tuleks lisada faililõpukood.

Disketid: MS-DOS-vormindusega 3,5-tollised 720-kilobaidised või 1,4-megabaidised disketid või 5,25-tollised 360-kilobaidised või 1,2-megabaidised disketid.

Kirje vorming

| Baidi number | Andmeelement | Märkused |
|---|---|---|
| 1–4 | riik (ISO 3-täheline kood) | nt FRA = Prantsusmaa |
| 5–6 | aasta | nt 90 = 1990 |
| 7–8 | FAO põhipüügipiirkond | 27 = Atlandi kirdeosa |
| 9–15 | rajoon | nt IV a = ICES IVa rajoon |
| 16–18 | liik | 3-täheline kood |
| 19–26 | saak | tonnides |

Märkused:

a) Arvväljad tuleb joondada paremale ja tühikud lisada nende ette. Kõik sümbolväljad peavad olema joondatud vasakule ning tühikud peavad olema nende järel.

b) Saak tuleb märkida lossitud saagi eluskaalu ekvivalendina ja lähima tonnini ümardatult.

c) Kogused (baidid 19–26), mis on väiksemad kui pool ühikut, tuleb märkida kui „–1”.

d) Teadmata kogused (baidid 19–26) tuleb märkida kui „–2”.

▼B

*V LISA*

**ATLANDI OOKEANI KIRDEOSA PÜÜGIANDMETE MAGNETKANDJAL ESITAMISE VORMING**

A. **Koodi vorming**

Andmed tuleb esitada eri pikkusega väljadest koosnevate kirjetena, mis eraldatakse kooloniga (:). Kirje koosneb järgmistest väljadest:

| väli | Märkused |
|---|---|
| Riik | 3-täheline tähis (näitt FRA = Prantsusmaa) |
| Aasta | näit 2001 või 01 |
| FAO püügipiirkond | 27 = Atlandi ookcani kirdeosa |
| Püügirajoon | näit Iva = ICES alarajoon 4a |
| Liigid | 3-täheline kood |
| Saak | Tonnid |

a) Saask tuleb märkida lossitud saagi eluskaalu ekvivalendina ja lähima tonnini ümardatult.

b) Kogused, mis on väiksemad kui pool ühikut, tuleb märkida kui „-1”.

c) Riigi tähised:

| | |
|---|---|
| Austria | AUT |
| Belgia | BEL |
| Bulgaaria | BGR |
| Küpros | CYP |
| Tšehhi Vabariik | CZE |
| Saksamaa | DEU |
| Taani | DNK |
| Hispaania | ESP |
| Eesti | EST |
| Soome | FIN |
| Prantsusmaa | FRA |
| Ühendkuningriik | GBR |
| Inglismaa ja Wales | GBRA |
| Šotimaa | GBRB |
| Põhja-Iirimaa | GBRC |
| Kreeka | GRC |

▼M1

| | |
|---|---|
| Horvaatia | HRV |

▼B

| | |
|---|---|
| Ungari | HUN |
| Iirimaa | IRL |
| Island | ISL |
| Itaalia | ITA |
| Leedu | LTU |
| Luksemburg | LUX |
| Läti | LVA |

▼B

| | |
|---|---|
| Malta | MLT |
| Madalmaad | NLD |
| Norra | NOR |
| Poola | POL |
| Portugal | PRT |
| Rumeenia | ROU |
| Slovakkia | SVK |
| Sloveenia | SVN |
| Rootsi | SWE |
| Türgi | TUR |

B. **Euroopa komisjonile andmete edastamise meetod**

Andmed tuleb võlmaluse korral edastada elektroonilisel kujul (näiteks elektron-kirjaga).

Kui see ei ole võimalik, võib andmeid edastada andmefailina 3,5" HD-disk etil.

▼B

*VI LISA*

**Kehtetuks tunnistatud määrus koos muudatustega**

| | |
|---|---|
| Nõukogu määrus (EMÜ) nr 3880/91<br>(EÜT L 365, 31.12.1991, lk 1).<br>Komisjoni määrus (EÜ) nr 1637/2001<br>(EÜT L 222, 17.8.2001, lk 20). | |
| Euroopa Parlamendi ja nõukogu määrus (EÜ) nr 1882/2003<br>(ELT L 284, 31.10.2003, lk 1).<br>Komisjoni määrus (EÜ) nr 448/2005<br>(ELT L 74, 19.3.2005, lk 5). | Ainult I lisa punkt 4 |

▼B

*VII LISA*

**Vastavustabel**

| Määrus (EMÜ) nr 3880/91 | Käesolev määrus |
|---|---|
| Artikkel 1 | Artikkel 1 |
| Artikkel 2 | Artikkel 2 |
| Artikkel 3 | Artikkel 3 |
| Artikli 4 esimene lõik | Artikli 4 esimene lõik |
| — | Artikli 4 teine lõik |
| Artikli 4 teine lõik | Artikli 4 kolmas lõik |
| Artikli 5 lõiked 1 ja 2 | Artikli 5 lõiked 1 ja 2 |
| Artikli 5 lõige 3 | — |
| Artikli 6 lõiked 1 ja 2 | Artikli 6 lõiked 1 ja 2 |
| Artikli 6 lõige 3 | — |
| Artikli 6 lõige 4 | Artikli 6 lõige 3 |
| — | Artikkel 7 |
| Artikkel 7 | Artikkel 8 |
| I lisa | I lisa |
| II lisa | II lisa |
| III lisa | III lisa |
| IV lisa | IV lisa |
| — | V lisa |
| — | VI lisa |
| — | VII lisa |