Το παρόν έγγραφο αποτελεί απλώς βοήθημα τεκμηρίωσης και τα θεσμικά όργανα δεν αναλαμβάνουν καμία ευθύνη για το περιεχόμενό του

►B ΚΑΝΟΝΙΣΜΟΣ (ΕΚ) αριθ. 218/2009 ΤΟΥ ΕΥΡΩΠΑΪΚΟΥ ΚΟΙΝΟΒΟΥΛΙΟΥ ΚΑΙ ΤΟΥ ΣΥΜΒΟΥΛΙΟΥ

της 11ης Μαρτίου 2009

σχετικά με την υποβολή στατιστικών για τις ονομαστικές αλιεύσεις από τα κράτη μέλη που αλιεύουν στο Βορειοανατολικό Ατλαντικό (αναδιατύπωση)

(Κείμενο που παρουσιάζει ενδιαφέρον για τον ΕΟΧ)

(ΕΕ L 87 της 31.3.2009, σ. 70)

Τροποποιείται από:

		Επίσημη Εφημερίδα		
		αριθ.	σελίδα	ημερομηνία
►M1	Κανονισμός (ΕΕ) αριθ. 517/2013 του Συμβουλίου της 13ης Μαΐου 2013	L 158	1	10.6.2013
►M2	Κανονισμός (ΕΕ) αριθ. 1350/2013 του Ευρωπαϊκού Κοινοβουλίου και του Συμβουλίου της 11ης Δεκεμβρίου 2013	L 351	1	21.12.2013

▼B

ΚΑΝΟΝΙΣΜΟΣ (ΕΚ) αριθ. 218/2009 ΤΟΥ ΕΥΡΩΠΑΪΚΟΥ ΚΟΙΝΟΒΟΥΛΙΟΥ ΚΑΙ ΤΟΥ ΣΥΜΒΟΥΛΙΟΥ

της 11ης Μαρτίου 2009

σχετικά με την υποβολή στατιστικών για τις ονομαστικές αλιεύσεις από τα κράτη μέλη που αλιεύουν στο Βορειοανατολικό Ατλαντικό (αναδιατύπωση)

(Κείμενο που παρουσιάζει ενδιαφέρον για τον ΕΟΧ)

ΤΟ ΕΥΡΩΠΑΪΚΟ ΚΟΙΝΟΒΟΥΛΙΟ ΚΑΙ ΤΟ ΣΥΜΒΟΥΛΙΟ ΤΗΣ ΕΥΡΩΠΑΪΚΗΣ ΕΝΩΣΗΣ,

Έχοντας υπόψη:

τη συνθήκη για την ίδρυση της Ευρωπαϊκής Κοινότητας, και ιδίως το άρθρο 285 παράγραφος 1,

την πρόταση της Επιτροπής,

τη γνώμη της επιτροπής στατιστικού προγράμματος,

Αποφασίζοντας σύμφωνα με τη διαδικασία του άρθρου 251 της συνθήκης ([1]),

Εκτιμώντας τα ακόλουθα:

(1) Ο κανονισμός (ΕΟΚ) αριθ. 3880/91 του Συμβουλίου, της 17ης Δεκεμβρίου 1991, σχετικά με την υποβολή στατιστικών για τις ονομαστικές αλιεύσεις από τα κράτη μέλη που αλιεύουν στο Βορειοανατολικό Ατλαντικό ([2]), έχει τροποποιηθεί ουσιωδώς και επανειλημμένως ([3]). Δεδομένου ότι ο εν λόγω κανονισμός πρόκειται να τροποποιηθεί εκ νέου, είναι σκόπιμη, για λόγους σαφήνειας, η αναδιατύπωσή του.

(2) Η διαχείριση των αλιευτικών πόρων της Κοινότητας απαιτεί την έγκαιρη υποβολή επακριβών στατιστικών για τις αλιεύσεις που πραγματοποιούν τα αλιευτικά σκάφη των κρατών μελών στο Βορειοανατολικό Ατλαντικό.

(3) Η συνθήκη για τη μελλοντική πολυμερή συνεργασία αλιείας στο Βορειοανατολικό Ατλαντικό, που εγκρίθηκε με την απόφαση 81/608/ΕΟΚ του Συμβουλίου ([4]) και ιδρύει την Επιτροπή Αλιείας στο Βορειοανατολικό Ατλαντικό, απαιτεί από την Κοινότητα να παρέχει στην προαναφερθείσα Επιτροπή τις διαθέσιμες στατιστικές που ενδεχομένως ζητήσει.

(4) Η παροχή συμβουλών από μέρους του διεθνούς συμβουλίου για την εξερεύνηση των θαλασσών στο πλαίσιο της συμφωνίας συνεργασίας μεταξύ του ιδίου και της Κοινότητας ([5]) θα ενισχυθεί από τη διάθεση στατιστικών σχετικά με τις δραστηριότητες του κοινοτικού αλιευτικού στόλου.

([1]) Γνώμη του Ευρωπαικού Κοινοβουλίου της 17ης Ιουνίου 2008 (δεν έχει ακόμη δημοσιευθεί στην Επίσημη Εφημερίδα) και απόφαση του Συμβουλίου της 26ης Φεβρουαρίου 2009.
([2]) ΕΕ L 365 της 31.12.1991, σ. 1.
([3]) Βλέπε παράρτημα VI.
([4]) ΕΕ L 227 της 12.8.1981, σ. 21.
([5]) Διακανονισμός υπό μορφήν ανταλλαγής επιστολών μεταξύ της Ευρωπαϊκής Οικονομικής Κοινότητας και του Διεθνούς Συμβουλίου για την Εξερεύνηση των Θαλασσών (ΕΕ L 149 της 10.6.1987, σ. 14).

▼B

(5) Η συνθήκη για τη διατήρηση του σολομού στο Βόρειο Ατλαντικό, που εγκρίθηκε με την απόφαση 82/886/ΕΟΚ του Συμβουλίου ([1]) και ιδρύει την οργάνωση για την προστασία του σολομού στο Βόρειο Ατλαντικό (Nasco) απαιτεί από την Κοινότητα να παρέχει, υπό την ιδιότητά της ως συμβαλλόμενο μέρος, προς την προαναφερθείσα οργάνωση όλες τις διαθέσιμες στατιστικές που ενδεχομένως ζητήσει.

(6) Διάφορα κράτη μέλη αιτήθηκαν την υποβολή στοιχείων με διαφορετική μορφή ή σε διαφορετικό μέσο από τα οριζόμενα στο παράρτημα IV του παρόντος κανονισμού (που αντιστοιχεί στα ερωτηματολόγια Statlant).

(7) Χρειάζονται πληρέστεροι ορισμοί και περιγραφές για να χρησιμοποιηθούν στις στατιστικές αλιείας και τη διαχείριση των αλιεύσεων στο Βορειοανατολικό Ατλαντικό.

(8) Τα μέτρα που είναι αναγκαία για την εφαρμογή του παρόντος κανονισμού θα πρέπει να θεσπισθούν σύμφωνα με την απόφαση 1999/468/ΕΚ του Συμβουλίου, της 28ης Ιουνίου 1999, για τον καθορισμό των όρων άσκησης των εκτελεστικών αρμοδιοτήτων που ανατίθενται στην Επιτροπή ([2]).

(9) Ενδείκνυται ιδίως να εξουσιοδοτηθεί η Επιτροπή να προβαίνει σε προσαρμογή των καταλόγων των ειδών και των στατιστικών αλιευτικών ζωνών καθώς και των περιγραφών των εν λόγω αλιευτικών ζωνών και του επιτρεπόμενου βαθμού συνθετικότητας των στοιχείων. Δεδομένου ότι τα μέτρα αυτά είναι γενικής εμβελείας και έχουν ως αντικείμενο την τροποποίηση ορισμένων μη ουσιωδών στοιχείων του παρόντος κανονισμού, πρέπει να θεσπίζονται σύμφωνα με την κανονιστική διαδικασία με έλεγχο στην οποία παραπέμπει το άρθρο 5α της απόφασης 1999/468/ΕΚ,

ΕΞΕΔΩΣΑΝ ΤΟΝ ΠΑΡΟΝΤΑ ΚΑΝΟΝΙΣΜΟ:

Άρθρο 1

Κάθε κράτος μέλος υποβάλλει στην Επιτροπή στοιχεία για τα ετήσια ονομαστικά αλιεύματα που πραγματοποιούν σκάφη τα οποία είναι εγγεγραμμένα στα νηολόγια ή φέρουν τη σημαία του εν λόγω κράτους μέλους και αλιεύουν στο Βορειοανατολικό Ατλαντικό.

Τα στοιχεία ονομαστικών αλιεύσεων περιλαμβάνουν όλα τα αλιευτικά προϊόντα που εκφορτώνονται ή μεταφορτώνονται στη θάλασσα, ανεξάρτητα από τη μορφή τους, ενώ δεν περιλαμβάνουν τις ποσότητες που, αφού αλιευθούν, απορρίπτονται στη θάλασσα, καταναλώνονται από το πλήρωμα ή χρησιμοποιούνται ως δόλωμα. Εξαιρείται η παραγωγή των υδατοκαλλιεργειών. Τα στοιχεία καταγράφονται ως το ισοδύναμο ζωντανού βάρους των εκφορτώσεων ή των μεταφορτώσεων με προσέγγιση τον πλησιέστερο μετρικό τόνο.

Άρθρο 2

1. Τα προς υποβολή στοιχεία αφορούν τις ονομαστικές αλιεύσεις για κάθε είδος που περιέχεται στον κατάλογο του παραρτήματος I, σε καθεμία από τις στατιστικές περιοχές αλίευσης που περιλαμβάνονται στον κατάλογο του παραρτήματος II και προσδιορίζονται στο παράρτημα III.

([1]) ΕΕ L 378 της 31.12.1982, σ. 24.
([2]) ΕΕ L 184 της 17.7.1999, σ. 23.

▼B

2. Τα στοιχεία για κάθε ημερολογιακό έτος υποβάλλονται εντός έξι μηνών από το τέλος του έτους. Δεν απαιτείται η υποβολή στοιχείων για συνδυασμούς ειδών/αλιευτικών ζωνών για τους οποίους δεν έχουν καταγραφεί αλιεύματα κατά την ετήσια περίοδο που καλύπτει η υποβολή των στοιχείων. Τα στοιχεία για είδη ήσσονος σημασίας σε ένα κράτος μέλος δεν είναι αναγκαίο να υποβάλλονται χωριστά αλλά μπορούν να συγκεντρώνονται υπό τον ίδιο τίτλο, εφόσον το βάρος τους δεν υπερβαίνει το 10 % του συνολικού βάρους των αλιευμάτων σ' αυτό το κράτος μέλος και στο συγκεκριμένο μήνα.

▼M2

3. Ανατίθεται στην Επιτροπή η εξουσία να εκδίδει κατ' εξουσιοδότηση πράξεις σύμφωνα με το άρθρο 5 κατά την τροποποίηση των παραρτημάτων I, II και III όσον αφορά τους καταλόγους των ειδών και των στατιστικών αλιευτικών περιοχών, των περιγραφών των εν λόγω περιοχών και του επιτρεπόμενου βαθμού συγκέντρωσης των στοιχείων.

Οι εν λόγω κατ' εξουσιοδότηση πράξεις εκδίδονται μόνο όπου είναι αναγκαίες για να λαμβάνονται υπόψη οι οικονομικές και τεχνικές εξελίξεις και δεν τροποποιούν τον μη υποχρεωτικό χαρακτήρα των απαιτούμενων πληροφοριών ούτε συνεπάγονται σημαντική πρόσθετη επιβάρυνση για τα κράτη μέλη ή τους ερωτώμενους.

Η Επιτροπή αιτιολογεί δεόντως τις στατιστικές δράσεις που προβλέπονται στις εν λόγω κατ' εξουσιοδότηση πράξεις, χρησιμοποιώντας, κατά περίπτωση, τη συμβολή σχετικών εμπειρογνωμόνων επί τη βάσει αναλύσεως κόστους-αποτελεσματικότητας, συμπεριλαμβανομένης αξιολόγησης της επιβάρυνσης των ερωτώμενων και του κόστους παραγωγής, όπως αναφέρεται στο άρθρο 14 παράγραφος 3 στοιχείο γ) του κανονισμού (ΕΚ) αριθ. 223/2009 του Ευρωπαϊκού Κοινοβουλίου και του Συμβουλίου ([1]).

▼B

Άρθρο 3

Εκτός από τις περιπτώσεις όπου οι διατάξεις στο πλαίσιο της κοινής αλιευτικής πολιτικής ορίζουν διαφορετικά, ένα κράτος μέλος μπορεί να χρησιμοποιεί δειγματοληπτικές τεχνικές για τη συγκέντρωση στοιχείων σχετικά με τις αλιεύσεις για εκείνα τα τμήματα του αλιευτικού του στόλου για τα οποία η πλήρης κάλυψη όλων των στοιχείων θα απαιτούσε την υπερβολική εφαρμογή διοικητικών διαδικασιών. Οι λεπτομέρειες των δειγματοληπτικών αυτών τεχνικών πρέπει να περιλαμβάνονται από το κράτος μέλος στην έκθεση που υποβάλλει σύμφωνα με το άρθρο 6 παράγραφος 1.

Άρθρο 4

Τα κράτη μέλη εκπληρώνουν έναντι της Επιτροπής τις υποχρεώσεις που υπέχουν από τα άρθρα 1 και 2, με την υποβολή των στοιχείων σε μαγνητικό μέσο, η μορφή του οποίου καθορίζεται στο παράρτημα IV.

Τα κράτη μέλη μπορούν να υποβάλλουν στοιχεία με βάση τον μορφότυπο που περιγράφεται στο παράρτημα V.

Τα κράτη μέλη μπορούν να υποβάλουν στοιχεία σε διαφορετική μορφή ή με διαφορετικό τρόπο, έπειτα από συμφωνία με την Επιτροπή.

([1]) Κανονισμός (ΕΚ) αριθ. 223/2009 του Ευρωπαϊκού Κοινοβουλίου και του Συμβουλίου, της 11ης Μαρτίου 2009, σχετικά με τις ευρωπαϊκές στατιστικές και την κατάργηση του κανονισμού (ΕΚ, Ευρατόμ) αριθ. 1101/2008 του Ευρωπαϊκού Κοινοβουλίου και του Συμβουλίου σχετικά με τη διαβίβαση στη Στατιστική Υπηρεσία των Ευρωπαϊκών Κοινοτήτων πληροφοριών που καλύπτονται από το στατιστικό απόρρητο, του κανονισμού (ΕΚ) αριθ. 322/97 του Συμβουλίου σχετικά με τις κοινοτικές στατιστικές και της απόφασης 89/382/ΕΟΚ, Ευρατόμ του Συμβουλίου για τη σύσταση επιτροπής του στατιστικού προγράμματος των Ευρωπαϊκών Κοινοτήτων (ΕΕ L 87 της 31.3.2009, σ. 164).

▼M2

Άρθρο 5

1. Η εξουσία έκδοσης κατ' εξουσιοδότηση πράξεων ανατίθεται στην Επιτροπή υπό τους όρους του παρόντος άρθρου.

2. Η προβλεπόμενη στο άρθρο 2 παράγραφος 3 εξουσία έκδοσης κατ' εξουσιοδότηση πράξεων ανατίθεται στην Επιτροπή για περίοδο διάρκειας πέντε ετών από τις 10 Ιανουαρίου 2014. Η Επιτροπή υποβάλλει έκθεση σχετικά με τις εξουσίες που της έχουν ανατεθεί το αργότερο εννέα μήνες πριν από τη λήξη της περιόδου των πέντε ετών. Η εξουσιοδότηση ανανεώνεται αυτομάτως για περιόδους ίδιας διάρκειας, εκτός αν το Ευρωπαϊκό Κοινοβούλιο ή το Συμβούλιο προβάλλουν αντιρρήσεις το αργότερο εντός τριών μηνών πριν από τη λήξη της κάθε περιόδου.

3. Η προβλεπόμενη στο άρθρο 2 παράγραφος 3 εξουσιοδότηση μπορεί να ανακληθεί ανά πάσα στιγμή από το Ευρωπαϊκό Κοινοβούλιο ή το Συμβούλιο. Η απόφαση ανάκλησης περατώνει την εξουσιοδότηση που προσδιορίζεται στην εν λόγω απόφαση. Αρχίζει να ισχύει την επομένη της δημοσίευσης της απόφασης στην Επίσημη Εφημερίδα της Ευρωπαϊκής Ένωσης ή σε μεταγενέστερη ημερομηνία που ορίζεται σε αυτήν. Δεν θίγει το κύρος των ήδη εν ισχύι κατ' εξουσιοδότηση πράξεων.

4. Η Επιτροπή, μόλις εκδώσει κατ' εξουσιοδότηση πράξη, την κοινοποιεί ταυτόχρονα στο Ευρωπαϊκό Κοινοβούλιο και στο Συμβούλιο.

5. Οι κατ' εξουσιοδότηση πράξεις οι οποίες εκδίδονται δυνάμει του άρθρου 2 παράγραφος 3 τίθενται σε ισχύ μόνον εφόσον δεν διατυπωθούν αντιρρήσεις είτε από το Ευρωπαϊκό Κοινοβούλιο είτε από το Συμβούλιο εντός προθεσμίας δύο μηνών από την κοινοποίηση της πράξης στο Ευρωπαϊκό Κοινοβούλιο και το Συμβούλιο ή εάν, πριν τη λήξη της εν λόγω χρονικής περιόδου, το Ευρωπαϊκό Κοινοβούλιο και το Συμβούλιο ενημερώσουν αμφότερα την Επιτροπή ότι δεν πρόκειται να προβάλουν αντιρρήσεις. Η περίοδος αυτή παρατείνεται κατά δύο μήνες με πρωτοβουλία του Ευρωπαϊκού Κοινοβουλίου ή του Συμβουλίου.

▼B

Άρθρο 6

1. Μέχρι την 1η Ιανουαρίου 1993, τα κράτη μέλη υποβάλλουν λεπτομερή έκθεση στην Επιτροπή στην οποία περιγράφεται ο τρόπος με τον οποίο συλλέγονται τα στοιχεία για τα αλιεύματα και αναφέρεται ο βαθμός αντιπροσωπευτικότητας και αξιοπιστίας αυτών των στοιχείων. Η Επιτροπή, σε συνεργασία με τα κράτη μέλη, συντάσσει σύνοψη αυτών των εκθέσεων.

2. Τα κράτη μέλη ενημερώνουν την Επιτροπή για ενδεχόμενες τροποποιήσεις των πληροφοριών που αναφέρονται στην παράγραφο 1, εντός τριών μηνών από την εκάστοτε τροποποίηση.

▼M2

3. Η Επιτροπή εξετάζει τις μεθοδολογικές εκθέσεις, τη διάθεση και την αξιοπιστία των στοιχείων καθώς και άλλα σχετικά θέματα που συνδέονται με την εφαρμογή του παρόντος κανονισμού μία φορά το χρόνο με τα κράτη μέλη.

▼B

Άρθρο 7

1. Ο κανονισμός (ΕΟΚ) αριθ. 3880/91 καταργείται.

2. Οι αναφορές στον καταργούμενο κανονισμό νοούνται ως αναφορές στον παρόντα κανονισμό και διαβάζονται σύμφωνα με τον πίνακα αντιστοιχίας του παραρτήματος VII.

▼B

Άρθρο 8

Ο παρών κανονισμός αρχίζει να ισχύει την εικοστή ημέρα από τη δημοσίευσή του στην *Επίσημη Εφημερίδα της Ευρωπαϊκής Ένωσης*.

Ο παρών κανονισμός είναι δεσμευτικός ως προς όλα τα μέρη του και ισχύει άμεσα σε κάθε κράτος μέλος.

▼B

ΠΑΡΑΡΤΗΜΑ Ι

Κατάλογος των ειδών που έχουν καταγραφεί στις στατιστικές εμπορικών αλιεύσεων του βορειοανατολικού ατλαντικού

Τα κράτη μέλη οφείλουν να αναφέρουν τις αλιεύσεις όλων των ειδών που φέρουν αστερίσκο (*). Η υποβολή εκθέσεων σχετικά με τις αλιεύσεις των υπόλοιπων ειδών είναι προαιρετική, καθόσον αφορά την αναγνώριση των μεμονωμένων ειδών. Στις περιπτώσεις όμως όπου δεν υποβάλλονται στοιχεία για τα μεμονωμένα είδη, τα στοιχεία αυτά θα συγκεντρώνονται σε αθροιστικές κατηγορίες. Τα κράτη μέλη μπορούν να υποβάλουν στοιχεία για είδη που δεν περιλαμβάνονται στον κατάλογο, υπό την προϋπόθεση ότι τα είδη αυτά είναι σαφώς προσδιορισμένα.

Σημείωση: η σύντμηση «π.δ.κ.α.» σημαίνει «που δεν κατατάσσονται αλλού».

Ελληνική ονομασία	Αλφαβητικός κωδικός τριών χαρακτήρων	Επιστημονική ονομασία	Αγγλική ονομασία
Λέστια π.δ.κ.α.	FBR	*Abramis* spp.	Freshwater breams n.e.i.
Χρυσοκέφαλος	FID	*Leuciscus (= Idus) idus*	Ide (Orfe)
Πλατίτσα, ασπρίτσα	FRO	*Rutilus rutilus*	Roach
Κυπρίνος, γριβάδι, σαζάνι	FCP	*Cyprinus carpio*	Common carp
Πεταλούδα	FCC	*Carassius carassius*	Crucian carp
Γληνί	FTE	*Tinca tinca*	Tench
Κυπρινοειδή π.δ.κ.α.	FCY	*Cyprinidae*	Cyprinids n.e.i.
Τούρνα	FPI	*Esox lucius*	Northern pike
Ποταμολάβρακο	FPP	*Sander lucioperca*	Pike-perch
Ποταμόπερκα	FPE	*Perca fluviatilis*	European perch
Παχύχελο	FBU	*Lota lota*	Burbot
Ιχθύες γλυκέος ύδατος π.δ.κ.α.	FRF	*ex Osteichthyes*	Freshwater fishes n.e.i.
Στουριόνια, μουρούνες π.δ.κ.α.	STU	*Acipenseridae*	Sturgeons n.e.i.
Χέλι	ELE (*)	*Anguilla anguilla*	European eel
Λευκοκορέγονος	FVE	*Coregonus albula*	Vendace
Κορέγονοι π.δ.κ.α.	WHF	*Coregonus* spp.	Whitefishes n.e.i.
Σολομός του Ατλαντικού	SAL (*)	*Salmo salar*	Atlantic salmon
Πέστροφα	TRS	*Salmo trutta*	Sea trout
Πέστροφα π.δ.κ.α.	TRO	*Salmo* spp.	Trouts n.e.i.
Σαλβελίνος π.δ.κ.α., λιμνοπέστροφα	CHR	*Salvelinus* spp.	Chars n.e.i.
Επερλάνος, ματάς	SME	*Osmerus eperlanus*	European smelt
Σολομίδες π.δ.κ.α.	SLZ	*Salmonidae*	Salmonids n.e.i.
Γαλάζιος κορέγονος	PLN	*Coregonus lavaretus*	European whitefish
Ρυγχοκορέγονος	HOU	*Coregonus oxyrinchus*	Houting
Λάμπρενες	LAM	*Petromyzon* spp.	Lampreys
Φρίσσα, σαρδελομάνα π.δ.κ.α.	SHD	*Alosa alosa, A. fallax*	Allis and twaite shads
	DCX	*Clupeoidei*	Diadromous clupeoids n.e.i.
Διάδρομα ψάρια	DIA	*ex Osteichthyes*	Diadromous fishes n.e.i.
Ζαγκέτα, γλώσσα	MEG (*)	*Lepidorhombus whiffiagonis*	Megrim n.e.i.
…	LDB	*Lepidorhombus boscii*	Fourspot megrim
…	LEZ (*)	*Lepidorhombus* spp.	Megrims

▼B

Ελληνική ονομασία	Αλφαβητικός κωδικός τριών χαρακτήρων	Επιστημονική ονομασία	Αγγλική ονομασία
Καλκάνι, σιάκι	TUR (*)	*Psetta maxima*	Turbot
Καλκάνι, πησί	BLL (*)	*Scophthalmus rhombus*	Brill
Χάλιμπατ, χάλιμπατ του Ατλαντικού	HAL (*)	*Hippoglossus hippoglossus*	Atlantic halibut
Ευρωπαϊκή χωματίδα	PLE (*)	*Pleuronectes platessa*	European plaice
Χάλιμπατ της Γροιλανδίας, μαύρο χάλιμπατ	GHL (*)	*Reinhardtius hippoglossoides*	Greenland halibut
Καλκάνι	WIT (*)	*Glyptocephalus cynoglossus*	Witch flounder
Χωματίδα του Καναδά	PLA (*)	*Hippoglossoides platessoides*	Long-rough dab
Λιμάντα, χωματίδα	DAB (*)	*Limanda limanda*	Common dab
Λεμονόγλωσσα	LEM (*)	*Microstomus kitt*	Lemon sole
Καλκάνι	FLE (*)	*Platichthys flesus*	European flounder
Γλώσσα	SOL (*)	*Solea solea*	Common sole
Γλώσσα	SOS	*Pegusa lascaris*	Sand sole
Γλώσσα Σενεγάλης	OAL	*Solea senegalensis*	Senegalese sole
Γλώσσες π.δ.κ.α	SOO (*)	*Solea* spp.	Soles n.e.i.
Πλατύψαρα π.δ.κ.α., καλκάνια	FLX	*Pleuronectiformes*	Flatfishes n.e.i.
Μπρόσμιος	USK (*)	*Brosme brosme*	Tusk (= cusk)
Μπακαλιάρος	COD (*)	*Gadus morhua*	Atlantic cod
Μπακαλιάρος	HKE (*)	*Merluccius merluccius*	European hake
Ποντίκι	LIN (*)	*Molva molva*	Ling
Ποντικόψαρο, μουρούνα	BLI (*)	*Molva dypterygia (= byrkelange)*	Blue ling
Σαλουβάρδος, ποντικός	GFB	*Phycis blennoides*	Greater forkbeard
Μπακαλιάρος	HAD (*)	*Melanogrammus aeglefinus*	Haddock
Μπακαλιάρος της Αρκτικής, ναβάγκα	COW	*Eleginus navaga*	Wachna cod (= navaga)
Μαύρος μπακαλιάρος	POK (*)	*Pollachius virens*	Saithe (= pollock = coalfish)
Κίτρινος μπακαλιάρος	POL (*)	*Pollachius pollachius*	Pollack
Βορεομπακαλιάρος	POC	*Boreogadus saida*	Polar cod
Σύκο της Νορβηγίας	NOP (*)	*Trisopterus esmarki*	Norway pout
Σύκο του Ατλαντικού	BIB	*Trisopterus luscus*	Pouting (= bib)
Προσφυγάκι, τσιμπλάκι	WHB (*)	*Micromesistius poutassou*	Blue whiting (= poutassou)
Δαυκί του Ατλαντικού, νταούκι του Ατλαντικού	WHG (*)	*Merlangius merlangus*	Whiting
Γρεναδιέρος των βράχων	RNG	*Coryphaenoides rupestris*	Roundnose grenadier
Μορίδες	MOR	*Moridae*	Morid cods
Σύκο	POD	*Trisopterus minutus*	Poor cod
Μπακαλιάρος της Γροιλανδίας	GRC	*Gadus ogac*	Greenland cod
Μπακαλιάρος της Αρκτικής	ATG	*Arctogadus glacialis*	Arctic cod
Γαδόμορφοι π.δ.κ.α., γάδοι	GAD	*Gadiformes*	Gadiformes n.e.i.

▼B

Ελληνική ονομασία	Αλφαβητικός κωδικός τριών χαρακτήρων	Επιστημονική ονομασία	Αγγλική ονομασία
…	ARU	*Argentina silus*	Greater argentine
…	ARY	*Argentina sphyraenia*	Argentine
Γουρλομάτης	ARG	*Argentina* spp.	Argentines
Μουγγρί, δρόγγος, κόγγρος	COE	*Conger conger*	European conger
Χριστόψαρο	JOD	*Zeus faber*	Atlantic John Dory
Λαβράκι	BSS	*Dicentrarchus labrax*	Sea bass
Ροφός	GPD	*Epinephalus guaza*	Dusky grouper
Βλάχος	WRF	*Polyprion americanus*	Wreckfish
Σερανίδες	BSX	*Serranidae*	Sea basses, sea perches
Γουρουνόψαρα π.δ.κ.α., γουργουρόψαρα	GRX	*Haemulidae (= Pomadasyidae)*	Grunts n.e.i.
Μαγιάτικο	MGR	*Argyrosomus regius*	Meagre
Κεφαλάς	SBR	*Pagellus bogaraveo*	Red (= common) sea bream
Λιθρίνι	PAC	*Pagellus erythrinus*	Common pandora
Μπαλάς	DEL	*Dentex macrophthalmus*	Large-eye dentex
Συναγρίδα π.δ.κ.α.	DEX	*Dentex* spp.	Dentex n.e.i.
Φαγγρί, μερτζάνι	RPG	*Pagrus pagrus*	Red porgy
Τσιπούρα	SBG	*Sparus aurata*	Gilthead sea bream
Γόπα	BOG	*Boops boops*	Bogue
Σπάροι π.δ.κ.α., σπαρίδες	SBX	*Sparidae*	Porgies, sea breams n.e.i.
Μπαρμπούνι	MUR	*Mullus surmuletus*	Red mullet
Δράκαινα	WEG	*Trachinus draco*	Greater weaver
Λυκόψαρο, λυκόψαρο του Ατλαντικού	CAA (*)	*Anarhichas lupus*	Atlantic wolf-fish (= catfish)
Μικρό λυκόψαρο	CAS (*)	*Anarhichas minor*	Spotted wolf-fish
Φουσκοχειλόχελο, σαλιάρα ζωοτόκα	ELP	*Zoarces viviparus*	Eel-pout
Αμμόχελο	SAN (*)	*Ammodytes* spp.	Sand eels (= sand lances)
Γωβιοί	GOB	*Gobius* spp.	Atlantic gobies
Κοκκινόψαρα	RED (*)	*Sebastes* spp.	Atlantic redfishes
Σκορπιοί, σκορπίνες π.δ.κ.α.	SCO	*Scorpaenidae*	Scorpion fishes n.e.i.
Καπόνια π.δ.κ.α.	GUX (*)	*Triglidae*	Gurnards n.e.i.
Κοτόψαρο	LUM	*Cyclopterus lumpus*	Lumpfish (= lumpsucker)
Πεσκαντρίτσα, βατραχόψαρο	MON (*)	*Lophius piscatorius*	Monk (= anglerfish)
…	ANK	*Lophius budegassa*	Blackbellied angler
…	MNZ (*)	*Lophius* spp.	Monkfishes n.e.i.
Αγκαθερά	SKB	*Gasterosteus* spp.	Sticklebacks
Μουσμούλι	SBA	*Pagellus acarne*	Axillary (= Spanish) seabream
Συναγρίδα	DEC	*Dentex dentex*	Common dentex
Μπεκατσόψαρα, ψάρια τρομπέτες	SNI	*Macrorhamphosidae*	Snipe fishes
Γραμμωτό λαβράκι	STB	*Morone saxatilis*	Striped bass
Λυκόψαρο π.δ.κ.α.	CAT (*)	*Anarhichas* spp.	Wolf-fishes (= catfishes) n.e.i.
Κοκκινόψαρο του βυθού	REB (*)	*Sebastes mentella*	Beaked redfish

▼B

Ελληνική ονομασία	Αλφαβητικός κωδικός τριών χαρακτήρων	Επιστημονική ονομασία	Αγγλική ονομασία
Κοκκινόψαρο της Νορβηγίας	REG (*)	*Sebastes marinus*	Golden redfish
Ασπιδοκαπόνι, καπόνι, κούκος	GUR (*)	*Aspitrigla (= Trigla) cuculus*	Red gurnard
Καπόνι	GUG (*)	*Eutrigla (= Trigla) gurnardus*	Grey gurnard
…	GUM	*Chelidonichthys obscurus*	Long-finned gurnard
…	CTZ	*Trigloporus lastoviza*	Streaked gurnard
…	CBC	*Cepola macrophthalma*	Red bandfish
…	TLD	*Nemadactylus monodactylus*	St Paul's fingerfin
…	IYL	*Sicyopterus lagocephalus*	Bichique
Μαύρο κρεμμύδι	EPI	*Epigonus telescopus*	Black cardinal fish
Καθρεπτόψαρο	HPR	*Hoplostethus mediterraneus*	Mediterranean slimehead
…	TZY	*Trachyscorpia echinata*	Spiny scorpionfish
…	USB	*Labrus bergylta*	Ballan wrasse
…	WRM	*Labrus merula*	Brown wrasse
…	BYS	*Beryx splendens*	Splendid alfonsino
Βενθοπελαγικοί περκόμορφοι π.δ.κ.α.	DPX	*Perciformes*	Demersal percomorphs n.e.i.
Καπελάνος	CAP (*)	*Mallotus villosus*	Capelin
Βελονίδι, σάργομος, ζαργάνα	GAR	*Belone belone*	Garfish
Λουτσοζαργάνα, βελονίδα, ζαργάνα	SAU	*Scomberesox saurus*	Atlantic saury
Κέφαλοι π.δ.κ.α.	MUL	*Mugilidae*	Mullets n.e.i.
Γοφάρι	BLU	*Pomatomus saltatrix*	Bluefish
Σαυρίδι, σαμπανιός	HOM (*)	*Trachurus trachurus*	Atlantic horse mackerel
Μαυροσαυρίδιο Αυστραλίας	JAA	*Trachurus picturatus*	Blue jack mackerel
Σαυρίδι	HMM	*Trachurus mediterraneus*	Mediterranean horse mackerel
…	JAX (*)	*Trachurus* spp.	Jack and horse mackerels n.e.i.
Λίτσα	LEE	*Lichia amia*	Leerfish
Καστανόψαρο	POA	*Brama brama*	Atlantic pomfret
Αθερίνες	SIL	*Atherinidae*	Silversides (= sandsmelt)
Πελαγικοί περκόμορφοι π.δ.κ.α.	PPX	*Perciformes*	Pelagic percomorphs n.e.i.
Ρέγγα	HER (*)	*Clupea harengus*	Atlantic herring
Τριχιός π.δ.κ.α.	SIX	*Sardinella* spp.	Sardinellas n.e.i.
Σαρδέλα	PIL (*)	*Sardina pilchardus*	European sardine (= pilchard)
Παπαλίνα	SPR (*)	*Sprattus sprattus*	Sprat
Γάβρος	ANE (*)	*Engraulis encrasicholus*	European anchovy
Κλυπεοειδείς, κλουπεοειδή	CLU	*Clupeoidei*	Clupeoids n.e.i.
Παλαμίδα	BON	*Sarda sarda*	Atlantic bonito
Ξιφιός, ξιφίας	SWO	*Xiphias gladius*	Swordfish

▼B

Ελληνική ονομασία	Αλφαβητικός κωδικός τριών χαρακτήρων	Επιστημονική ονομασία	Αγγλική ονομασία
Κοπάνι, βαρελάκι	FRI	*Auxis thazard*	Frigate tuna
Τόνος	BFT	*Thunnus thynnus*	Northern bluefin tuna
Τόνος μακρύπτερος, τονάκι	ALB	*Thunnus alalunga*	Albacore
Τόνος κιτρινόπτερος	YFT	*Thunnus albacares*	Yellowfin tuna
Παλαμίδα	SKJ	*Katsuwonus pelamis*	Skipjack tuna
Τόνος μεγαλόφθαλμος	BET	*Thunnus obesus*	Bigeye tuna
Περκοειδή π.δ.κ.α.	TUX	*Scombroidei*	Tuna-like fishes n.e.i.
Κολιός	MAS (*)	*Scomber japonicus*	Chub mackerel
Σκουμπρί	MAC (*)	*Scomber scombrus*	Atlantic mackerel
Σκουμπριά π.δ.κ.α.	MAX	*Scombridae*	Mackerels n.e.i.
Σπαθόψαρο, ασημόψαρο	SFS	*Lepidopus caudatus*	Silver scabbardfish
Μαύρο σπαθόψαρο	BSF	*Aphanopus carbo*	Black scabbardfish
Σκουμπροειδή π.δ.κ.α.	MKX	*Scombroidei*	Mackerel-like fishes n.e.i.
Λάμια, καρχαρίας	POR (*)	*Lamna nasus*	Porbeagle
Προσκυνητής, παπάς, καρχαρίας	BSK	*Cetorrhinus maximus*	Basking shark
Κεντρόνι, σκύλος, σκυλόψαρο	DGS (*)	*Squalus acanthias*	Picked (= spiny) dogfish
Μαυροσκυλόψαρο	GSK	*Somniosus microcephalus*	Greenland shark
Καρχαρίες, σκυλόψαρα π.δ.κ.α.	DGX (*)	*Squalidae*	Dogfish sharks n.e.i.
Σελάχια, ράγιες, βάτοι, ράσες π.δ.κ.α.	SKA (*)	*Raja* spp.	Skates n.e.i.
Σκυλάκια	DGH (*)	*Squalidae, Scyliorhinidae*	Dogfishes and hounds
Σελαχίμορφα, πλευροτρήματα π.δ.κ.α.	SKH	*Selachimorpha (Pleurotremata)*	Various sharks n.e.i.
…	GAU	*Galeus* spp.	Crest-tail catsharks n.e.i.
Σκυλάκι, γάτος, μελανόστομος	SHO	*Galeus melastomus*	Blackmouth catshark
Σκυλάκι, γάτος, σκυλοψαράκι	SYC	*Scyliorhinus canicula*	Small-spotted catshark
…	API	*Apristurus* spp.	Deep-water catsharks
…	PTM	*Pseudotriakis microdon*	False catshark
Μικρό μαυροσκυλόψαρο της Γροιλανδίας	SOR	*Somniosus rostratus*	Little sleeper shark
Αγκαθίτης, κεντρόνι, κοκκοαγκαθίτης	GUP	*Centrophorus granulosus*	Gulper shark
	CPU	*Centrophorus uyato*	Little gulper shark
Αγκαθίτης του Ατλαντικού	GUQ	*Centrophorus squamosus*	Leafscale gulper shark
	CPL	*Centrophorus lusitanicus*	Lowfin gulper shark
Μαυροαγκαθίτης	ETX	*Etmopterus spinax*	Velvet belly
…	ETR	*Etmopterus princeps*	Great lanternshark
…	ETP	*Etmopterus pusillus*	Smooth lanternshark
Αγυαθίτες	SHL	*Etmopterus* spp.	Lantern sharks n.e.i.
…	DNA	*Deania* spp.	Deania dogfishes n.e.i.
…	DCA	*Deania calcea*	Birdbeak dogfish
…	CYO	*Centroscymnus coelolepis*	Portuguese dogfish
…	CYP	*Centroscymnus crepidater*	Longnose velvet dogfish

▼B

Ελληνική ονομασία	Αλφαβητικός κωδικός τριών χαρακτήρων	Επιστημονική ονομασία	Αγγλική ονομασία
…	CYY	*Centroscymnus cryptacanthus*	Shortnose velvet dogfish
…	SYO	*Scymnodon obscurus*	Smallmouth knifetooth dogfish
…	SYR	*Scymnodon ringens*	Knifetooth dogfish
Σκυλόψαρο, μαύρο σκυλόψαρο, σκυμνοσκυλόψαρο	SCK	*Dalatias licha*	Kitefin shark
…	CFB	*Centroscyllium fabricii*	Black dogfish
Γουρουνόψαρο, κεντρόνι	OXY	*Oxynotus centrina*	Angular roughshark
…	OXN	*Oxynotus paradoxus*	Sailfin roughshark
Καρχαρίας, αχινοσκυλόψαρο	SHB	*Echinorhinus brucus*	Bramble shark
Σελάχια, ράγιες, βάτοι, ράσες π.δ.κ.α.	RAJ	*Rajidae*	Rays and skates n.e.i.
…	RJR	*Amblyraja radiata*	Starry ray
…	RJH	*Raja brachyura*	Blonde ray
Στρογγυλόβατος	RJI	*Raja circularis*	Sandy ray
Μικροστιγματόβατος	RJE	*Raja microocellata*	Small-eyed ray
Κυματόβατος	RJU	*Raja undulata*	Undulate ray
Λευκόβατος	RJA	*Raja alba*	White skate
…	RJY	*Raja fyllae*	Round ray
Χίμαιρα	CMO	*Chimaera monstrosa*	Rabbit fish
Χίμαιρες, γάτοι π.δ.κ.α.	HYD	*Hydrolagus* spp.	Ratfishes n.e.i.
…	RHC	*Rhinochimaera* spp.	Knife-nosed chimaeras
…	HAR	*Harriotta* spp.	Longnose chimaeras
Χονδριχθύες π.δ.κ.α.	CAR	*Chondrichthyes*	Cartilaginous fishes n.e.i.
Ψάρια του βυθού π.δ.κ.α.	GRO	*ex Osteichthyes*	Groundfishes n.e.i.
Πελαγίσια ψάρια π.δ.κ.α.	PEL	*ex Osteichthyes*	Pelagic fishes n.e.i.
…	MZZ	*ex Osteichthyes*	Marine fishes n.e.i.
Οστεοϊχθύες π.δ.κ.α.	FIN	*ex Osteichthyes*	Finfishes n.e.i.
Κάβουρας	CRE (*)	*Cancer pagurus*	Edible crab
Πρασινοκάβουρας	CRG	*Carcinus maenas*	Green crab
Καβουρομάνα	SCR	*Maja squinado*	Spinous spider crab
Καρκινοειδή	CRA	*Brachyura*	Marine crabs n.e.i.
Κολυμβητικά καβούρια	CRS	*Portunus* spp.	Swimcrabs n.e.i.
Αστακός π.δ.κ.α.	CRW (*)	*Palinurus* spp.	Palinurid spiny lobsters n.e.i.
Αστακογαρίδα, αστακός	LBE (*)	*Homarus gammarus*	European lobster
Καραβίδα	NEP (*)	*Nephrops norvegicus*	Norway lobster
Αραπογαρίδα, γαριδάκι	CPR (*)	*Palaemon serratus*	Common prawn
Γαρίδα της Αρκτικής	PRA (*)	*Pandalus borealis*	Northern prawn
Σταχτογαρίδα	CSH (*)	*Crangon crangon*	Common shrimp
Γαρίδα π.δ.κ.α.	PEN (*)	*Penaeus* spp.	Penaeus shrimps n.e.i.
Γαρίδες γλυκών νερών	PAL (*)	*Palaemonidae*	Palaemonid shrimps

▼B

Ελληνική ονομασία	Αλφαβητικός κωδικός τριών χαρακτήρων	Επιστημονική ονομασία	Αγγλική ονομασία
Κοκκινογαριδάκια	PAN (*)	*Pandalus* spp.	Pink (= pandalid) shrimps
Στακτογαρίδες	CRN (*)	*Crangonidae*	Crangonid shrimps
Κολυμβητικά δεκάποδα π.δ.κ.α.	DCP	*Natantia*	Natantian decapods n.e.i.
Λέπας	GOO	*Lepas* spp.	Goose barnacles
…	PNQ	*Palaemon elegans*	Rockpool prawn
…	PIQ	*Palaemon longirostris*	Delta prawn
…	JSP	*Jasus paulensis*	St Paul rock lobster
Αστακοί π.δ.κ.α.	LOX	*Reptantia*	Lobsters n.e.i.
Γαλαθείδες	LOQ	*Galatheidae*	Craylets, squat lobsters n.e.i.
Θαλάσσια καρκινοειδή	CRU	*ex Crustacea*	Marine crustaceans n.e.i.
Βούκινο	WHE	*Buccinium undatum*	Whelk
Λιττορίνη, σάλιαγκος της θάλασσας	PEE	*Littorina littorea*	Periwinkle
Λιττορίνες π.δ.κ.α	PER	*Littorina* spp.	Periwinkles n.e.i.
Στρείδι	OYF (*)	*Ostrea edulis*	European flat oyster
Στρείδι	OYG	*Crassostrea gigas*	Pacific cupped oyster
Στρείδια π.δ.κ.α.	OYC (*)	*Crassostrea* spp.	Cupped oyster n.e.i.
Μύδι	MUS (*)	*Mytilus edulis*	Blue mussel
Μύδια π.δ.κ.α.	MSX	*Mytilidae*	Sea mussels n.e.i.
Χτένι του Ατλαντικού	SCE (*)	*Pecten maximus*	Common scallop
Χτένι, τηγανάκι	QSC (*)	*Aequipecten opercularis*	Queen scallop
Χτένια π.δ.κ.α.	SCX (*)	*Pectinidae*	Scallops n.e.i.
Μεθύστρα	COC	*Cerastoderma edule*	Common cockle
Κυδώνι, χάβαρο	CTG	*Ruditapes decussatus*	Grooved carpet shell
…	CLQ	*Arctica islandica*	Ocean quahog
Δίθυρα	CLX	*Bivalvia*	Clams n.e.i.
Σωλήνες	RAZ	*Solen* spp.	Razor clams
Αχιβάδα	CTS	*Venerupis pullastra*	Carpet shell
Κυδώνι	SVE	*Chamelea gallina*	Striped venus
…	CLV	*Veneridae*	Venus clams n.e.i.
…	MAT	*Mactridae*	Mactra surf clams n.e.i.
…	KFA	*Circomphalus casinus*	Chamber venus
…	GKL	*Glycymeris glycymeris*	Common European bittersweet
Κοχύλι	DON	*Donax* spp.	Donax clams
Μεθύστρα	COZ	*Cardiidae*	Cockles n.e.i.
…	LVC	*Laevicardium crassum*	Norwegian egg cockle
Πεταλίδες π.δ.κ.α.	LPZ	*Patella* spp.	Limpets n.e.i.
Αυτί της θάλασσας	ABX	*Haliotis* spp.	Abalones n.e.i.
…	GAS	*Gastropoda*	Gastropods n.e.i.
…	ULV	*Spisula ovalis*	Oval surf clam
…	TWL	*Tellina* spp.	Tellins n.e.i.

▼B

Ελληνική ονομασία	Αλφαβητικός κωδικός τριών χαρακτήρων	Επιστημονική ονομασία	Αγγλική ονομασία
Σουπιά	CTC (*)	*Sepia officinalis*	Common cuttlefish
Καλαμάρι, τευθίς	SQC (*)	*Loligo* spp.	Common squids
Θράψαλο του Βορρά	SQI (*)	*Illex illecebrosus*	Short-finned squid
.Καλαμάρια της Ν. Ζηλανδίας π.δ.κ.α.	OCT	*Octopodidae*	Octopuses n.e.i.
Καλαμάρια π.δ.κ.α.	SQU (*)	*Loliginidae, Ommastrephidae*	Squids n.e.i.
Σουπιές π.δ.κ.α.	CTL (*)	*Sepiidae, Sepiolidae*	Cuttlefishes n.e.i.
Θράψαλο, καλαμαράκι	SQE (*)	*Todarodes Sagittatus*	European flying squid
Κεφαλόποδα π.δ.κ.α.	CEP	*Cephalopoda*	Cephalopods n.e.i.
Θαλάσσια μαλάκια	MOL	*ex Mollusca*	Marine molluscs n.e.i.
Αστερίας	STH	*Asterias rubens*	Starfish
Αστεροειδή π.δ.κ.α.	STF	*Asteroidea*	Starfishes n.e.i.
Αχινός	URS	*Echinus esculentus*	Sea urchin
Αχινός	URM	*Paracentrotus lividus*	Stony sea urchin
Αχινοί π.δ.κ.α.	URX	*Echinoidea*	Sea urchins n.e.i.
…	CUX	*Holothurioidea*	Sea cucumbers n.e.i.
Εχινόδερμα π.δ.κ.α.	ECH	*Echinodermata*	Echinoderms n.e.i.
Φούσκα	SSG	*Microcosmus sulcatus*	Grooved sea squirt
Ασκίδια π.δ.κ.α.	SSX	*Ascidiacea*	Sea squirts n.e.i.
Καβούρι	HSC	*Limulus polyphemus*	Horseshoe crab
Υδρόβια ασπόνδυλα π.δ.κ.α.	INV	*ex Invertebrata*	Aquatic invertebrates n.e.i.
Φαιοφύκη	SWB	*Phaeophyceae*	Brown seaweeds
Καραγγινό	IMS	*Chondrus crispus*	Carragheen
Αγαρόφυκα	GEL	*Gelidium* spp.	Gelidium spp.
Γιγαρτίνα	GIG	*Gigartina* spp.	Gigartina spp.
Ασβεστοφύκη	LIT	*Lithothamnium* spp.	Lithothamnion spp.
Ροδοφύκη	SWR	*Rhodophyceae*	Red seaweeds
…	UCU	*Fucus* spp.	Wracks n.e.i.
…	ASN	*Ascophyllum nodosum*	North Atlantic rockweed
…	FUU	*Fucus serratus*	Toothed wrack
…	UVU	*Ulva lactuca*	Sea lettuce
Φύκη π.δ.κ.α.	SWX	*ex Algae*	Seaweeds n.e.i.

▼B

ΠΑΡΑΡΤΗΜΑ II

Στατιστικές αλιευτικές ζώνες του Βορειοανατολικού Ατλαντικού για τις οποίες πρέπει να υποβάλλονται στοιχεία

ICES διαίρεση Ia

ICES διαίρεση Ib

ICES υποδιαίρεση IIa 1

ICES υποδιαίρεση IIa 2

ICES υποδιαίρεση IIb 1

ICES υποδιαίρεση IIb 2

ICES διαίρεση IIIa

ICES διαίρεση IIIb, c

ICES διαίρεση IVa

ICES διαίρεση IVb

ICES διαίρεση IVc

ICES υποδιαίρεση Va 1

ICES υποδιαίρεση Va 2

ICES υποδιαίρεση Vb 1a

ICES υποδιαίρεση Vb 1b

ICES υποδιαίρεση Vb 2

ICES διαίρεση VIa

ICES υποδιαίρεση VIb 1

ICES υποδιαίρεση VIb 2

ICES διαίρεση VIIa

ICES διαίρεση VIIb

IICES υποδιαίρεση VIIc 1

ICES υποδιαίρεση VIIc 2

ICES διαίρεση VIId

ICES διαίρεση VIIe

ICES διαίρεση VIIf

ICES διαίρεση VIIg

ICES διαίρεση VIIh

ICES υποδιαίρεση VIIj 1

ICES υποδιαίρεση VIIj 2

▼B

ICES υποδιαίρεση VIIk 1

ICES υποδιαίρεση VIIk 2

ICES διαίρεση VIIIa

ICES διαίρεση VIIIb

ICES διαίρεση VIIIc

ICES υποδιαίρεση VIIId 1

ICES υποδιαίρεση VIIId 2

ICES υποδιαίρεση VIIIe 1

ICES υποδιαίρεση VIIIe 2

ICES διαίρεση IXa

ICES υποδιαίρεση IXb 1

ICES υποδιαίρεση IXb 2

ICES υποδιαίρεση Xa 1

ICES υποδιαίρεση Xa 2

ICES διαίρεση Xb

ICES υποδιαίρεση XIIa 1

ICES υποδιαίρεση XIIa 2

ICES υποδιαίρεση XIIa 3

ICES υποδιαίρεση XIIa 4

ICES διαίρεση XIIb

ICES διαίρεση XIIc

ICES διαίρεση XIVa

ICES υποδιαίρεση XIVb 1

ICES υποδιαίρεση XIVb 2

BAL 22

BAL 23

BAL 24

BAL 25

BAL 26

BAL 27

BAL 28-1

BAL 28-2

BAL 29

BAL 30

BAL 31

BAL 32

▼B

Σημείωση:

1. Όσες από τις παραπάνω στατιστικές αλιευτικές ζώνες φέρουν την ένδειξη «ICES» έχουν προσδιοριστεί και καθοριστεί από το Διεθνές Συμβούλιο για την Εξερεύνηση της Θάλασσας (International Council for the Exploration of the Sea-ICES).

2. Όσες από τις παραπάνω στατιστικές αλιευτικές ζώνες φέρουν την ένδειξη «BAL» έχουν προσδιοριστεί και καθοριστεί από τη Διεθνή Επιτροπή Αλιείας για τη Βαλτική Θάλασσα (International Baltic Sea Fishery Commission-BAL).

3. Πρέπει να υποβάλλονται όσο το δυνατόν λεπτομερέστερα στοιχεία. «Άγνωστες» και αθροιστικές ζώνες πρέπει να χρησιμοποιούνται μόνον όπου δεν υπάρχουν αναλυτικές πληροφορίες. Κατά την υποβολή αναλυτικών πληροφοριών δεν πρέπει να χρησιμοποιούνται αθροιστικές κατηγορίες.

Στατιστικές αλιευτικές ζώνες του Βορειοανατολικού Ατλαντικού

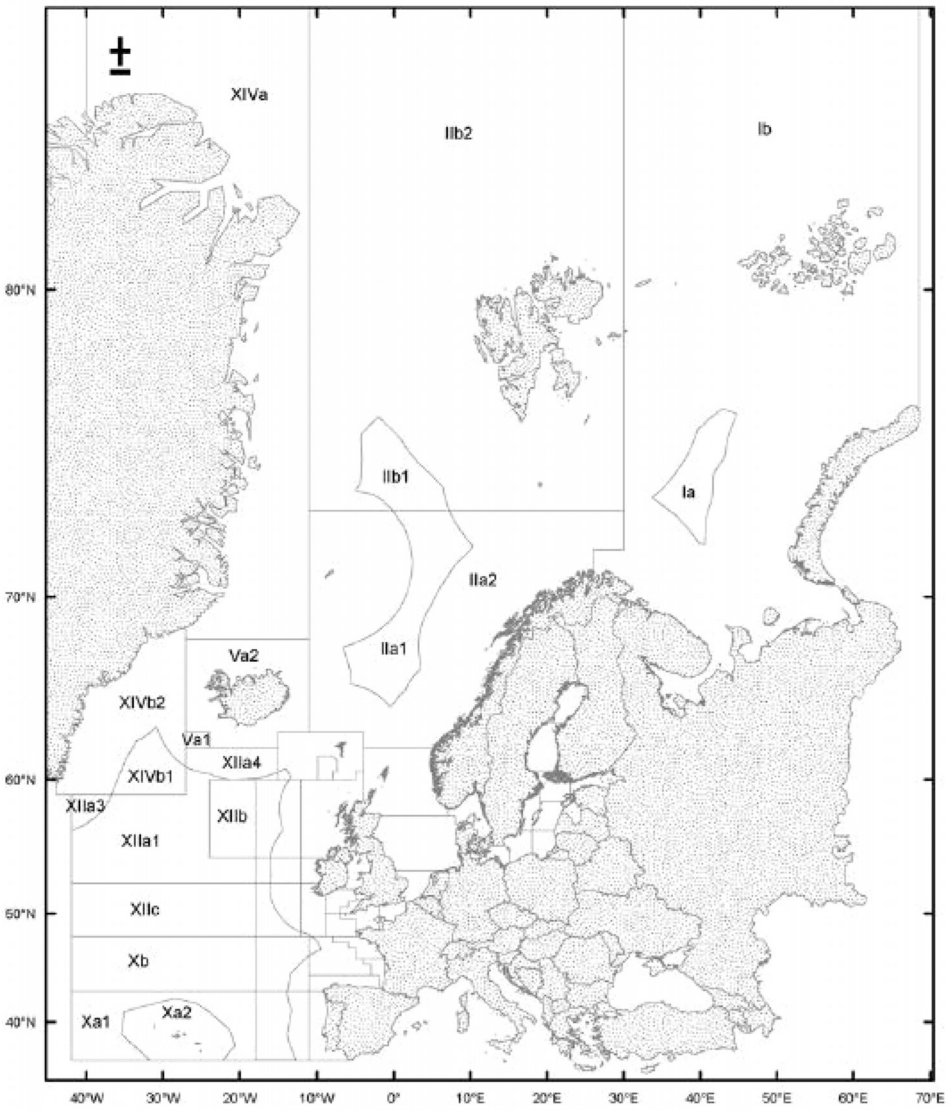

▼B

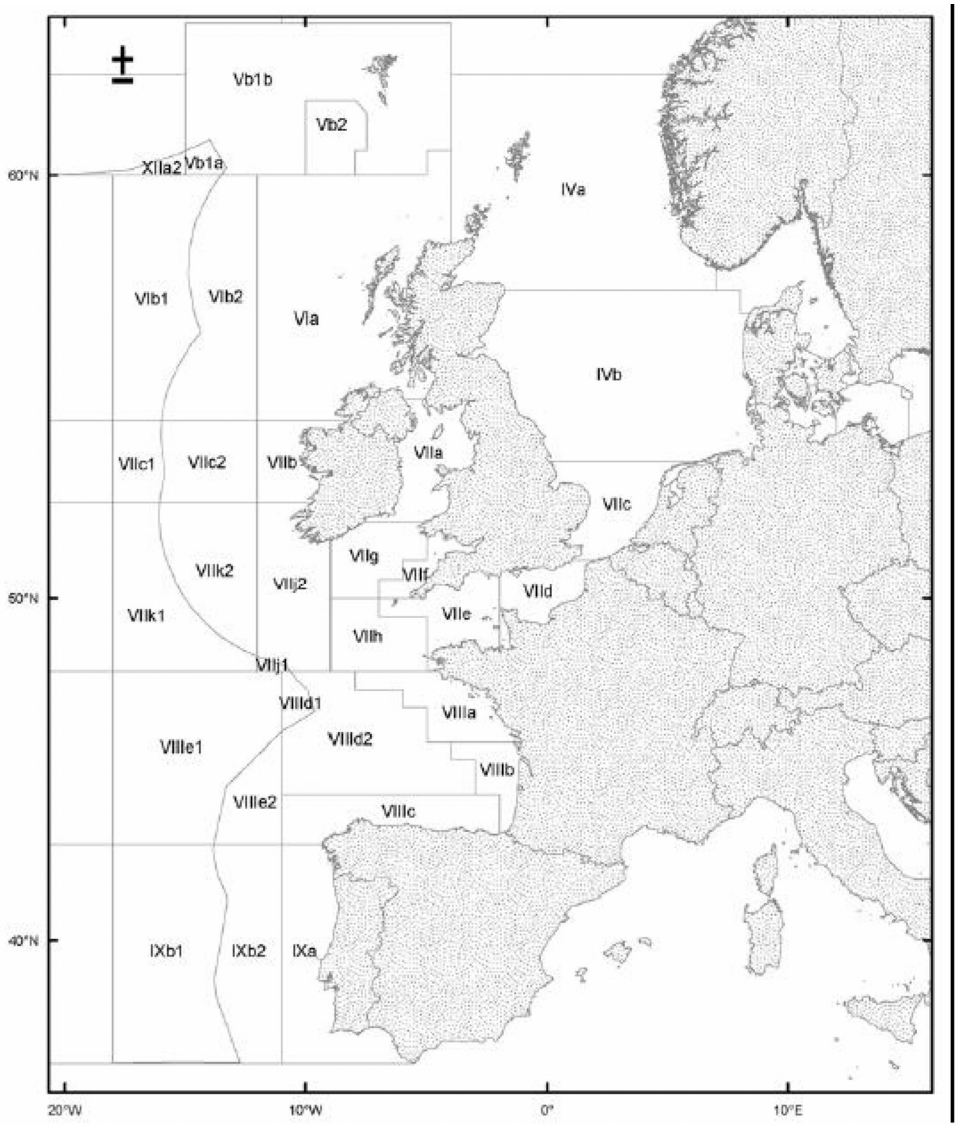
Vb1b
Vb2
XIIa2
Vb1a
IVa
VIb1
VIb2
VIa
IVb
VIIc1
VIIc2
VIIb
VIIa
VIIc
VIIg
VIIk2
VIIj2
VIIf
VIId
VIIe
VIIk1
VIIh
VIIj1
VIIId1
VIIIa
VIIIe1
VIIId2
VIIIb
VIIIe2
VIIIc
IXb1
IXb2
IXa
60°N
50°N
40°N
20°W
10°W
0°
10°E

▼B

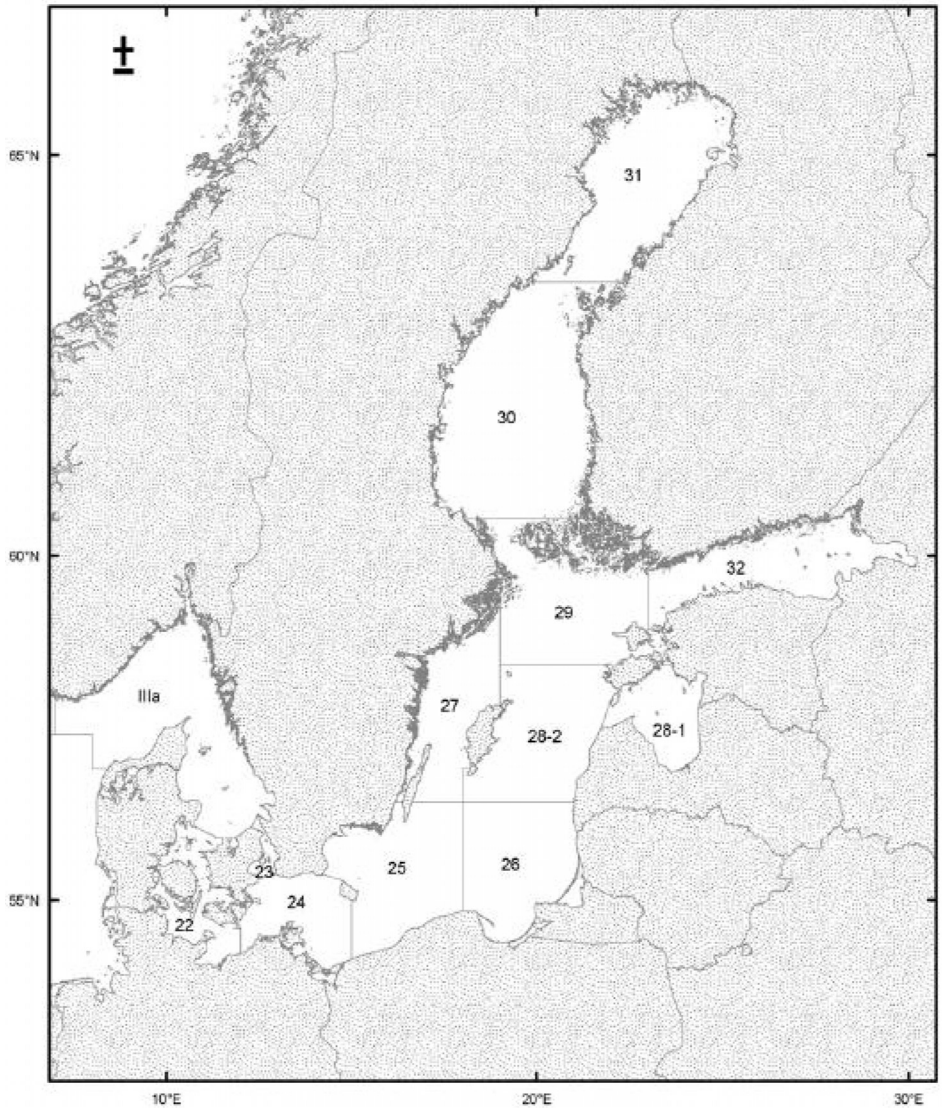

▼B

ΠΑΡΑΡΤΗΜΑ III

Προσδιορισμός των υποζωνών και διαιρέσεων ICES που χρησιμοποιούνται για τις στατιστικές και τους κανονισμούς αλιείας στο Βόρειο Ανατολικό Ατλαντικό

Στατιστική ζώνη ICES (Βορειοανατολικός Ατλαντικός)

Όλα τα ύδατα του Ατλαντικού και του Αρκτικού Ωκεανού και των θαλασσών που υπάγονται σ' αυτούς και οριοθετούνται από γραμμή που χαράσσεται από το Βόρειο γεωγραφικό Πόλο κατά μήκος του μεσημβρινού 40º00′ δυτικά έως τη βόρεια ακτή της Γροιλανδίας· κατόπιν σε ανατολική και νότια κατεύθυνση κατά μήκος της ακτής της Γροιλανδίας έως σημείο που βρίσκεται 44º00′ δυτικά· κατόπιν νότια έως 59º00′ βόρεια· κατόπιν ανατολικά έως 42º00′ δυτικά· κατόπιν νότια έως 36º00′ βόρεια· κατόπιν ανατολικά έως σημείο που βρίσκεται στην ακτή της Ισπανίας (ισθμός Punta Marroqui) 5º36′ δυτικά· κατόπιν σε βορειοδυτική και βόρεια κατεύθυνση κατά μήκος της νοτιοδυτικής ακτής της Ισπανίας, της ακτής της Πορτογαλίας, των βορειοδυτικών και των βορείων ακτών της Ισπανίας και των ακτών της Γαλλίας, του Βελγίου των Κάτω Χωρών και της Γερμανίας έως το δυτικό άκρο των συνόρων της με τη Δανία· κατόπιν κατά μήκος της δυτικής ακτής της Γιουτλάνδης μέχρι το Thyboroen· κατόπιν προς νότια και ανατολική κατεύθυνση κατά μήκος της νότιας ακτής του Limfjord έως το Egensekloster Point· κατόπιν σε νότια κατεύθυνση κατά μήκος της ανατολικής ακτής της Γιουτλάνδης έως το ανατολικό άκρο των συνόρων της Δανίας με τη Γερμανία· κατόπιν κατά μήκος των ακτών της Γερμανίας, της Πολωνίας, της Ρωσίας, της Λιθουανίας, της Λεττονίας, της Εσθονίας, της Ρωσίας, της Φινλανδίας, της Σουηδίας και της Νορβηγίας και της βόρειας ακτής της Ρωσίας έως το Khaborova· κατόπιν διά της δυτικής εισόδου του πορθμού του Yugorskiy Shar κατόπιν σε δυτική και βόρεια κατεύθυνση κατά μήκος της των ακτών της νήσου Vaigach· κατόπιν διά της δυτικής εισόδου του πορθμού του Karskiye Vorota· κατόπιν δυτικά και βόρεια κατά μήκος της ακτής της νότιας νήσου της Novaya Zemlya· κατόπιν διά της δυτικής εισόδου του πορθμού του Matochkin Shar· κατόπιν κατά μήκος της δυτικής ακτής της βόρειας νήσου της Novaya Zemlya έως το σημείο που βρίσκεται 68º30′ ανατολικά· κατόπιν βόρεια μέχρι το Βόρειο γεωγραφικό Πόλο.

Αυτή η ζώνη αποτελεί επίσης τη στατιστική ζώνη 27 (στατιστική ζώνη Βορειοανατολικού Ατλαντικού) στη διεθνή τυποποιημένη στατιστική κατάταξη ζωνών αλιείας του Οργανισμού Τροφίμων και Γεωργίας (FAO).

Στατιστική υποζώνη ICES I

Τα ύδατα που οριοθετούνται από γραμμή η οποία χαράσσεται από το Βόρειο γεωγραφικό Πόλο κατά μήκος του μεσημβρινού 30º00′ ανατολικά έως 72º00′ βόρεια· κατόπιν δυτικά έως 26º00′ ανατολικά· κατόπιν νότια μέχρι την ακτή της Νορβηγίας· κατόπιν προς ανατολική κατεύθυνση κατά μήκος των ακτών της Νορβηγίας και της Ρωσίας ως το Khaborova· κατόπιν διά της δυτικής εισόδου του πορθμού του Yugorskiy Shar· κατόπιν σε δυτική και βόρεια κατεύθυνση κατά μήκος της νήσου Vaigach· κατόπιν διά της δυτικής εισόδου του πορθμού του Karskiye Vorota· κατόπιν δυτικά και βόρεια κατά μήκος της ακτής της νότιας νήσου της Novaya Zemlya· κατόπιν διά της δυτικής εισόδου του πορθμού του Matochkin Shar· κατόπιν κατά μήκος της δυτικής ακτής της βόρειας νήσου της Novaya Zemlya έως το σημείο που βρίσκεται 68º30′ ανατολικά· κατόπιν βόρεια μέχρι το Βόρειο γεωγραφικό Πόλο.

— *Στατιστική διαίρεση ICES Ia*

Το τμήμα της υποζώνης I που οριοθετείται από γραμμή η οποία συνδέει τις ακόλουθες συντεταγμένες:

Γεωγραφικό πλάτος	Γεωγραφικό μήκος
73,98 B	33,70 A
74,18 B	34,55 A
74,36 B	35,28 A
74,71 B	36,38 A
75,14 B	37,57 A
75,45 B	38,31 A

▼B

Γεωγραφικό πλάτος	Γεωγραφικό μήκος
75,84 Β	39,05 Α
76,26 Β	39,61 Α
76,61 Β	41,24 Α
76,96 Β	42,81 Α
76,90 Β	43,06 Α
76,75 Β	44,48 Α
75,99 Β	43,51 Α
75,39 Β	43,18 Α
74,82 Β	41,73 Α
73,98 Β	41,56 Α
73,17 Β	40,66 Α
72,20 Β	40,51 Α
72,26 Β	39,76 Α
72,62 Β	38,96 Α
73,04 Β	37,74 Α
73,37 Β	36,61 Α
73,56 Β	35,70 Α
73,98 Β	33,70 Α

— *Στατιστική διαίρεση ICES Ib*

Το τμήμα της υποζώνης I που δεν περιλαμβάνεται στη διαίρεση Ia.

Στατιστική υποζώνη ICES II

Τα ύδατα που οριοθετούνται από γραμμή η οποία χαράσσεται από το Βόρειο γεωγραφικό Πόλο κατά μήκος του μεσημβρινού 30º00′ ανατολικά έως 72º00′ βόρεια· κατόπιν δυτικά έως 26º00′ ανατολικά· κατόπιν νότια μέχρι την ακτή της Νορβηγίας· κατόπιν προς δυτική και νοτιοδυτική κατεύθυνση κατά μήκος της ακτής της Νορβηγίας έως 62º00′ βόρεια· κατόπιν δυτικά έως 4º00′ δυτικά· κατόπιν βόρεια έως 63º00′ βόρεια· κατόπιν δυτικά έως 11º00′ δυτικά· κατόπιν βόρεια μέχρι το Βόρειο γεωγραφικό Πόλο.

— *Στατιστική διαίρεση ICES IIα*

Τα ύδατα που οριοθετούνται από γραμμή που αρχίζει από σημείο ευρισκόμενο στην ακτή της Νορβηγίας 62º00′ βόρεια· κατόπιν δυτικά έως 4º00′ δυτικά· κατόπιν βόρεια έως 63º00′ βόρεια· κατόπιν δυτικά έως 11º00′ δυτικά· κατόπιν βόρεια έως 72º30′ βόρεια· κατόπιν ανατολικά έως 30º00′ ανατολικά· κατόπιν νότια έως 72º00′ βόρεια· κατόπιν δυτικά έως 26º00′ ανατολικά· κατόπιν νότια μέχρι την ακτή της Νορβηγίας· κατόπιν προς δυτική και νοτιοδυτική κατεύθυνση κατά μήκος της ακτής της Νορβηγίας έως το σημείο εκκίνησης.

— Στατιστική υποδιαίρεση ICES IIα 1

Το τμήμα της διαίρεσης IIa που οριοθετείται από γραμμή η οποία συνδέει τις ακόλουθες συντεταγμένες:

Γεωγραφικό πλάτος	Γεωγραφικό μήκος
73,50 Β	00,20 Δ
73,50 Β	07,21 Α
73,45 Β	07,28 Α
73,14 Β	07,83 Α
72,76 Β	08,65 Α
72,49 Β	09,33 Α
72,31 Β	09,83 Α
72,18 Β	10,29 Α

▼B

Γεωγραφικό πλάτος	Γεωγραφικό μήκος
71,98 B	09,94 A
71,91 B	09,70 A
71,64 B	08,75 A
71,36 B	07,93 A
71,13 B	07,42 A
70,79 B	06,73 A
70,17 B	05,64 A
69,79 B	05,01 A
69,56 B	04,74 A
69,32 B	04,32 A
69,10 B	04,00 A
68,86 B	03,73 A
68,69 B	03,57 A
68,46 B	03,40 A
68,23 B	03,27 A
67,98 B	03,19 A
67,77 B	03,16 A
67,57 B	03,15 A
67,37 B	03,18 A
67,18 B	03,24 A
67,01 B	03,31 A
66,84 B	03,42 A
66,43 B	03,27 A
66,39 B	03,18 A
66,23 B	02,79 A
65,95 B	02,24 A
65,64 B	01,79 A
65,38 B	01,44 A
65,32 B	01,26 A
65,08 B	00,72 A
64,72 B	00,04 A
64,43 B	00,49 Δ
64,84 B	01,31 Δ
64,92 B	01,56 Δ
65,13 B	02,17 Δ
65,22 B	02,54 Δ
65,39 B	03,19 Δ
65,47 B	03,73 Δ
65,55 B	04,19 Δ
65,59 B	04,56 Δ
65,69 B	05,58 Δ
65,96 B	05,60 Δ
66,22 B	05,67 Δ
66,47 B	05,78 Δ
67,09 B	06,25 Δ
67,61 B	06,62 Δ
67,77 B	05,33 Δ
67,96 B	04,19 Δ

▼B

Γεωγραφικό πλάτος	Γεωγραφικό μήκος
68,10 Β	03,42 Δ
68,33 Β	02,39 Δ
68,55 Β	01,56 Δ
68,86 Β	00,61 Δ
69,14 Β	00,08 Α
69,44 Β	00,68 Α
69,76 Β	01,18 Α
69,97 Β	01,46 Α
70,21 Β	01,72 Α
70,43 Β	01,94 Α
70,63 Β	02,09 Α
70,89 Β	02,25 Α
71,14 Β	02,35 Α
71,35 Β	02,39 Α
71,61 Β	02,38 Α
71,83 Β	02,31 Α
72,01 Β	02,22 Α
72,24 Β	02,06 Α
72,43 Β	01,89 Α
72,60 Β	01,68 Α
72,75 Β	01,48 Α
72,99 Β	01,08 Α
73,31 Β	00,34 Α
73,50 Β	00,20 Δ

— Στατιστική υποδιαίρεση ICES IIa 2

Το τμήμα της διαίρεσης IIa που δεν εμπίπτει στην υποδιαίρεση IIa 1.

— *Στατιστική διαίρεση ICES IIb*

Τα ύδατα που οριοθετούνται από γραμμή η οποία χαράσσεται από το Βόρειο γεωγραφικό Πόλο κατά μήκος του μεσημβρινού 30º00′ ανατολικά έως 73º30′ βόρεια· κατόπιν δυτικά έως 11º00′ δυτικά· κατόπιν βόρεια έως το Βόρειο γεωγραφικό Πόλο.

— Στατιστική υποδιαίρεση ICES IIb 1

Το τμήμα της διαίρεσης IIb που οριοθετείται από τις ακόλουθες συντεταγμένες:

Γεωγραφικό πλάτος	Γεωγραφικό μήκος
73,50 Β	07,21 Α
73,50 Β	00,20 Δ
73,60 Β	00,48 Δ
73,94 Β	01,88 Δ
74,09 Β	02,70 Δ
74,21 Β	05,00 Δ
74,50 Β	04,38 Δ
75,00 Β	04,29 Δ
75,30 Β	04,19 Δ
76,05 Β	04,30 Δ
76,18 Β	04,09 Δ

▼B

Γεωγραφικό πλάτος	Γεωγραφικό μήκος
76,57 B	02,52 Δ
76,67 B	02,10 Δ
76,56 B	01,60 Δ
76,00 B	00,80 A
75,87 B	01,12 A
75,64 B	01,71 A
75,21 B	03,06 A
74,96 B	04,07 A
74,86 B	04,55 A
74,69 B	05,19 A
74,34 B	06,39 A
74,13 B	06,51 A
73,89 B	06,74 A
73,60 B	07,06 A
73,50 B	07,21 A

— Στατιστική υποδιαίρεση ICES IIb 2

Το τμήμα της διαίρεσης IIb που δεν εμπίπτει στην υποδιαίρεση IIb 1.

Στατιστική υποζώνη ICES III

Τα ύδατα που οριοθετούνται από γραμμή που αρχίζει από σημείο ευρισκόμενο στην ακτή της Νορβηγίας 7º00′ ανατολικά· κατόπιν νότια έως 57º30′ βόρεια· κατόπιν ανατολικά έως 8º00′ ανατολικά· κατόπιν νότια έως 57º00′ βόρεια· κατόπιν ανατολικά έως την ακτή της Δανίας· κατόπιν κατά μήκος των βορειοδυτικών και των ανατολικών ακτών της Γιουτλάνδης έως το Hals· κατόπιν διά της ανατολικής εισόδου του Limfjord έως το Egensekloster Point· κατόπιν προς νότια κατεύθυνση κατά μήκος της ακτής της Γιουτλάνδης έως το ανατολικό άκρο του συνόρου της Δανίας με τη Γερμανία· κατόπιν κατά μήκος των ακτών της Γερμανίας, της Πολωνίας, της Ρωσίας, της Λιθουανίας, της Λεττονίας, της Εσθονίας, της Ρωσίας, της Φινλανδίας, της Σουηδίας και της Νορβηγίας μέχρι τη σημείο εκκίνησης.

— *Στατιστική διαίρεση ICES IIIa*

Τα ύδατα που οριοθετούνται από γραμμή που αρχίζει από σημείο ευρισκόμενο στην ακτή της Νορβηγίας 7º00′ ανατολικά· κατόπιν νότια έως 57º30′ βόρεια· κατόπιν ανατολικά έως 8º00′ ανατολικά· κατόπιν νότια έως 57º00′ βόρεια· κατόπιν ανατολικά έως την ακτή της Δανίας· κατόπιν κατά μήκος των βορειοδυτικών και των ανατολικών ακτών της Γιουτλάνδης έως το Hals· κατόπιν διά της ανατολικής εισόδου του Limfjord έως το Egensekloster Point· κατόπιν προς νότια κατεύθυνση κατά μήκος της ακτής της Γιουτλάνδης έως το Hasenore Head· κατόπιν διά του Great Belt έως το Gniben Point· κατόπιν κατά μήκος της βόρειας ακτής του Zealand έως το Gilbjerg Head· κατόπιν διά των βορείων περιοχών του Oeresund έως το Kullen στην ακτή της Σουηδίας· κατόπιν προς ανατολική και βόρεια κατεύθυνση κατά μήκος της δυτικής ακτής της Σουηδίας και της νότιας ακτής της Νορβηγίας μέχρι το σημείο εκκίνησης.

— *Στατιστικές διαιρέσεις ICES IIIb και c*

Τα ύδατα που οριοθετούνται από γραμμή που αρχίζει από το Hasenoere Head στην ανατολική ακτή της Γιουτλάνδης έως το Gniben Point στη δυτική ακτή του Zealand και μέχρι το Gilbjerg Head· κατόπιν διά των βορείων περιοχών του Oeresund έως το Kullen στην ακτή της Σουηδίας· κατόπιν προς νότια κατεύθυνση κατά μήκος της ακτής της Σουηδίας μέχρι το φάρο Falsterbo· κατόπιν διά της νότιας εισόδου του Oeresund έως το φάρο Stevns· κατόπιν κατά μήκος της νοτιοανατολικής ακτής του Zealand· κατόπιν διά της ανατολικής εισόδου του Storstroem Sound· κατόπιν κατά μήκος της ανατολικής ακτής της νήσου Falster έως το Gedser· κατόπιν μέχρι το Darsser-Ort στην ακτή της Γερμανίας· κατόπιν προς νοτιοδυτική κατεύθυνση κατά μήκος των ακτών της Γερμανίας και της ανατολικής ακτής της Γιουτλάνδης μέχρι το σημείο εκκίνησης.

▼B

— Στατιστική υποδιαίρεση ICES 22 (BAL 22)

Τα ύδατα που οριοθετούνται από γραμμή που αρχίζει από το Hasenoere Head (56°09′ βόρεια, 10°44′ ανατολικά) στην ανατολική ακτή της Γιουτλάνδης μέχρι το Gniben Point (56°01′ βόρεια, 11°18′ ανατολικά) στη δυτική ακτή του Zealand· κατόπιν κατά μήκος των δυτικών και των νοτίων ακτών του Zealand μέχρι σημείου που βρίσκεται 12°00′ ανατολικά· κατόπιν νότια μέχρι τη νήσο Falster· κατόπιν κατά μήκος της ανατολικής ακτής της νήσου Falster έως το Gedser Odd (54°34′ βόρεια, 11°58′ ανατολικά)· κατόπιν ανατολικά έως 12°00′ ανατολικά· κατόπιν νότια μέχρι την ακτή της Γερμανίας· κατόπιν προς νοτιοδυτική κατεύθυνση κατά μήκος των ακτών της Γερμανίας και της ανατολικής ακτής της Γιουτλάνδης μέχρι το σημείο εκκίνησης.

— Στατιστική υποδιαίρεση ICES 23 (BAL 23)

Τα ύδατα που οριοθετούνται από γραμμή που αρχίζει από το Gilbjerg Head (56°08′ βόρεια, 12°18′ ανατολικά) στη βόρεια ακτή του Zealand μέχρι το Kullen (56°18′ βόρεια, 12°28′ ανατολικά) στην ακτή της Σουηδίας· κατόπιν προς νότια κατεύθυνση κατά μήκος της ακτής της Σουηδίας μέχρι το φάρο Falsterbo (55°23′ βόρεια, 12°50′ ανατολικά), κατόπιν διά της νότιας εισόδου του Sound μέχρι το φάρο Stevns (55°19′ βόρεια, 12°29′ ανατολικά) στην ακτή του Zealand· κατόπιν προς βόρεια κατεύθυνση κατά μήκος της ακτής του Zealand μέχρι το σημείο εκκίνησης.

— Στατιστική υποδιαίρεση ICES 24 (BAL 24)

Τα ύδατα που οριοθετούνται από γραμμή που αρχίζει από το φάρο Stevns (55°19′ βόρεια, 12°29′ ανατολικά) στην ανατολική ακτή του Zealand διά της νότιας εισόδου του Sound μέχρι το φάρο Falsterbo (55°23′ βόρεια, 12°50′ ανατολικά) στην ακτή της Σουηδίας· κατόπιν κατά μήκος της νότιας ακτής της Σουηδίας ως το φάρο Sandhammaren (55°24′ βόρεια, 14°12′ ανατολικά)· κατόπιν μέχρι το φάρο Hammerodde (55°18′ βόρεια, 14°47′ ανατολικά) στη βόρεια ακτή του Bornholm· κατόπιν κατά μήκος των δυτικών και των νοτίων ακτών του Bornholm μέχρι σημείου που βρίσκεται 15°00′ ανατολικά· κατόπιν νότια μέχρι την ακτή της Πολωνίας· κατόπιν προς δυτική κατεύθυνση κατά μήκος των ακτών της Πολωνίας και της Γερμανίας μέχρι το σημείο που βρίσκεται 12°00′ ανατολικά· κατόπιν βόρεια μέχρι το σημείο που βρίσκεται 54°34′ βόρεια, 12°00′ ανατολικά· κατόπιν δυτικά μέχρι το Gedser Odde (54°34′ βόρεια, 11°58′ ανατολικά)· κατόπιν κατά μήκος των ανατολικών και βορείων ακτών της νήσου Falster μέχρι το σημείο που βρίσκεται 12°00′ ανατολικά· κατόπιν βόρεια μέχρι τη νότια ακτή του Zealand· κατόπιν προς δυτική και βόρεια κατεύθυνση κατά μήκος της δυτικής ακτής του Zealand μέχρι το σημείο εκκίνησης.

— Στατιστική υποδιαίρεση ICES 25 (BAL 25)

Τα ύδατα που οριοθετούνται από γραμμή που αρχίζει από σημείο ευρισκόμενο στην ανατολική ακτή της Σουηδίας 56°30′ βόρεια· κατόπιν ανατολικά μέχρι τη δυτική ακτή της νήσου Oeland· κατόπιν, περνώντας νότια της νήσου Oeland μέχρι σημείου στην ανατολική ακτή 56°30′ βόρεια και ανατολικά μέχρι 18°00′ ανατολικά· κατόπιν νότια μέχρι την ακτή της Πολωνίας· κατόπιν προς δυτική κατεύθυνση κατά μήκος των ακτών της Πολωνίας μέχρι το σημείο που βρίσκεται 15°00′ ανατολικά· κατόπιν βόρεια μέχρι τη νήσο Bornholm· κατόπιν κατά μήκος των νοτίων και δυτικών ακτών του Bornholm μέχρι το φάρο Hammerodde (55°18′ βόρεια, 14°47′ ανατολικά)· κατόπιν μέχρι το φάρο Sandhammaren (55°24′ βόρεια, 14 °12′ ανατολικά) στη νότια ακτή της Σουηδίας· κατόπιν προς βόρεια κατεύθυνση κατά μήκος της ανατολικής ακτής της Σουηδίας μέχρι το σημείο εκκίνησης.

— Στατιστική υποδιαίρεση ICES 26 (BAL 26)

Τα ύδατα που οριοθετούνται από γραμμή που αρχίζει από σημείο ευρισκόμενο 56°30′ βόρεια, 18°00′ ανατολικά· κατόπιν ανατολικά μέχρι τη δυτική ακτή της Λεττονίας· κατόπιν προς νότια κατεύθυνση κατά μήκος των ακτών της Λεττονίας, της Λιθουανίας, της Ρωσίας και της Πολωνίας μέχρις ενός σημείου στην πολωνική ακτή 18°00′ ανατολικά· κατόπιν βόρεια μέχρι το σημείο εκκίνησης.

▼B

— Στατιστική υποδιαίρεση ICES 27 (BAL 27)

Τα ύδατα που οριοθετούνται από γραμμή που αρχίζει από σημείο στην ανατολική ακτή της ηπειρωτικής Σουηδίας που βρίσκεται 59°41′ βόρεια και 19°00′ ανατολικά· κατόπιν νότια μέχρι τη βόρεια ακτή της νήσου Gotland· κατόπιν προς νότια κατεύθυνση κατά μήκος της δυτικής ακτής του Gotland μέχρι σημείου που βρίσκεται 57°00′ βόρεια· κατόπιν δυτικά έως 18°00′ ανατολικά· κατόπιν νότια έως 56°30′ βόρεια· κατόπιν δυτικά μέχρι την ανατολική ακτή της νήσου Oeland· κατόπιν, περνώντας νότια από τη νήσο Oeland, μέχρι σημείου στη δυτική ακτή της νήσου 56°30′ βόρεια· κατόπιν δυτικά μέχρι την ακτή της Σουηδίας· κατόπιν προς βόρεια κατεύθυνση κατά μήκος της ανατολικής ακτής της Σουηδίας μέχρι το σημείο εκκίνησης.

— Στατιστική υποδιαίρεση ICES 28 (BAL 28)

Τα ύδατα που οριοθετούνται από γραμμή που αρχίζει από σημείο ευρισκόμενο 58°30′ βόρεια, 19°00′ ανατολικά· κατόπιν ανατολικά μέχρι τη δυτική ακτή της νήσου Saaremaa· κατόπιν, περνώντας βόρεια από τη νήσο Saaremaa, μέχρι σημείου στην ανατολική ακτή της νήσου 58°30′ βόρεια· κατόπιν ανατολικά μέχρι την ακτή της Εσθονίας· κατόπιν προς νότια κατεύθυνση κατά μήκος των δυτικών ακτών της Εσθονίας και της Λεττονίας μέχρι το σημείο που βρίσκεται 56°30′ βόρεια και κατόπιν δυτικά μέχρι 18°00′ ανατολικά· κατόπιν βόρεια έως 57°00′ βόρεια· κατόπιν ανατολικά μέχρι τη δυτική ακτή της νήσου Gotland· κατόπιν προς βόρεια κατεύθυνση μέχρι το σημείο που βρίσκεται στη βόρεια ακτή του Gotland 19°00′ ανατολικά· κατόπιν βόρεια μέχρι το σημείο εκκίνησης.

— Στατιστική υποδιαίρεση ICES 28-1 (BAL 28,1)

Τα ύδατα που οριοθετούνται προς δυσμάς από γραμμή η οποία ξεκινά από το φάρο Ovisi (57° 34.1234′B, 21° 42.9574′A) στη δυτική ακτή της Λεττονίας και φθάνει έως το Southern Rock του Ακρωτηρίου Loode (57° 57.4760′B, 21° 58.2789′A) στη νήσο Saaremaa, στη συνέχεια προς νότο έως το νοτιότερο άκρο της χερσονήσου Sõrve και κατόπιν προς ΒΑ κατεύθυνση κατά μήκος της ανατολικής ακτής της νήσου Saaremaa και προς βορά από γραμμή η οποία εκτείνεται από 58° 30.0’B, 23°13.2′A έως 58°30′B, 23° 41.1′A.

— Στατιστική υποδιαίρεση ICES 28-2 (BAL 28,2)

Το τμήμα της υποδιαίρεσης 28 που δεν περιλαμβάνεται στην υποδιαίρεση 28-1.

— Στατιστική υποδιαίρεση ICES 29 (BAL 29)

Τα ύδατα που οριοθετούνται από γραμμή που αρχίζει από σημείο στην ανατολική ακτή της ηπειρωτικής Σουηδίας που βρίσκεται 60°30′ βόρεια και ύστερα ανατολικά μέχρι την ακτή της ηπειρωτικής Φινλανδίας· κατόπιν προς νότια κατεύθυνση κατά μήκος των δυτικών και των νοτίων ακτών της Φινλανδίας μέχρι σημείου που βρίσκεται στη νότια ηπειρωτική ακτή 23°00′ ανατολικά· κατόπιν νότια έως 59°00′ βόρεια· κατόπιν ανατολικά μέχρι την ακτή της ηπειρωτικής Εσθονίας· κατόπιν προς νότια κατεύθυνση κατά μήκος της δυτικής ακτής της Εσθονίας μέχρι σημείου που βρίσκεται 58°30′ βόρεια· κατόπιν δυτικά μέχρι την ανατολική ακτή της νήσου Saaremaa· κατόπιν, περνώντας βόρεια από τη νήσο Saaremaa, μέχρι σημείου στη δυτική ακτή της νήσου 58°30′ βόρεια· κατόπιν δυτικά έως 19°00′ ανατολικά· κατόπιν βόρεια μέχρι σημείου της ανατολικής ακτής της ηπειρωτικής Σουηδίας 59°41′ βόρεια κατόπιν προς βόρεια κατεύθυνση κατά μήκος της ανατολικής ακτής της Σουηδίας μέχρι το σημείο εκκίνησης.

— Στατιστική υποδιαίρεση ICES 30 (BAL 30)

Τα ύδατα που οριοθετούνται από γραμμή που αρχίζει από σημείο στην ανατολική ακτή της Σουηδίας που βρίσκεται 63°30′ βόρεια και ύστερα ανατολικά μέχρι την ακτή της ηπειρωτικής Φινλανδίας· κατόπιν προς νότια κατεύθυνση κατά μήκος των ακτών της Φινλανδίας μέχρι το σημείο που βρίσκεται 60°30′ βόρεια· κατόπιν δυτικά μέχρι την ακτή της ηπειρωτικής Σουηδίας· κατόπιν προς βόρεια κατεύθυνση κατά μήκος της ανατολικής ακτής της Σουηδίας μέχρι το σημείο εκκίνησης.

— Στατιστική υποδιαίρεση ICES 31 (BAL 31)

Τα ύδατα που οριοθετούνται από γραμμή που αρχίζει από σημείο ευρισκόμενο στην ανατολική ακτή της Σουηδίας 63°30′ βόρεια· κατόπιν, περνώντας βόρεια από το Βοθνικό Κόλπο, έως σημείου στη δυτική ακτή της ηπειρωτικής Φινλανδίας 63°30′ βόρεια· κατόπιν δυτικά μέχρι το σημείο εκκίνησης.

▼B

— Στατιστική υποδιαίρεση ICES 32 (BAL 32)

Τα ύδατα που οριοθετούνται από γραμμή που αρχίζει από σημείο ευρισκόμενο στη νότια ακτή της Φινλανδίας 23º00′ ανατολικά· κατόπιν, περνώντας ανατολικά από τον Κόλπο της Φινλανδίας, μέχρι σημείου της δυτικής ακτής της Εσθονίας 59º00′ βόρεια· κατόπιν δυτικά έως 23º00′ ανατολικά· κατόπιν βόρεια μέχρι το σημείο εκκίνησης.

Στατιστική υποζώνη ICES IV

Τα ύδατα που οριοθετούνται από γραμμή που αρχίζει από σημείο ευρισκόμενο στην ακτή της Νορβηγίας 62º00′ βόρεια· κατόπιν δυτικά έως 4º00′ δυτικά· κατόπιν νότια μέχρι την ακτή της Σκωτίας· κατόπιν προς ανατολική και νότια κατεύθυνση κατά μήκος των ακτών της Σκωτίας και της Αγγλίας μέχρι σημείο που βρίσκεται 51º00′ βόρεια· κατόπιν ανατολικά μέχρι την ακτή της Γαλλίας· κατόπιν προς βορειοανατολική κατεύθυνση κατά μήκος των ακτών της Γαλλίας, του Βελγίου, των Κάτω Χωρών και της Γερμανίας μέχρι το δυτικό άκρο των συνόρων της με τη Δανία· κατόπιν κατά μήκος της δυτικής ακτής της Γιουτλάνδης μέχρι το Thyboroen· κατόπιν προς νότια και ανατολική κατεύθυνση κατά μήκος της νότιας ακτής του Limfjord έως το Egensekloster Point· κατόπιν διά της ανατολικής εισόδου του Limfjord μέχρι το Hals· κατόπιν προς δυτική κατεύθυνση κατά μήκος της βόρειας ακτής του Limfjord έως το νοτιότερο σημείο του Agger Tange· κατόπιν προς βόρεια κατεύθυνση κατά μήκος της δυτικής ακτής της Γιουτλάνδης μέχρι το σημείο που βρίσκεται 57º00′ βόρεια και κατόπιν δυτικά έως 8º00′ ανατολικά· κατόπιν βόρεια έως 57º30′ βόρεια· κατόπιν δυτικά έως 7º00′ ανατολικά· κατόπιν βόρεια μέχρι την ακτή της Νορβηγίας· κατόπιν προς βορειοδυτική κατεύθυνση κατά μήκος της ακτής της Νορβηγίας μέχρι το σημείο εκκίνησης.

— *Στατιστική διαίρεση ICES IVa*

Τα ύδατα που οριοθετούνται από γραμμή που αρχίζει από σημείο ευρισκόμενο στην ακτή της Νορβηγίας 62º00′ βόρεια· κατόπιν δυτικά έως 3º00′ δυτικά· κατόπιν νότια μέχρι την ακτή της Σκωτίας· κατόπιν προς ανατολική και νότια κατεύθυνση κατά μήκος της ακτής της Σκωτίας· μέχρι το σημείο που βρίσκεται 57º30′ βόρεια· κατόπιν ανατολικά έως 7º00′ ανατολικά· κατόπιν βόρεια μέχρι την ακτή της Νορβηγίας· κατόπιν προς βορειοδυτική κατεύθυνση κατά μήκος της ακτής της Νορβηγίας μέχρι το σημείο εκκίνησης.

— *Στατιστική διαίρεση ICES IVb*

Τα ύδατα που οριοθετούνται από γραμμή που αρχίζει από σημείο ευρισκόμενο στη δυτική ακτή της Δανίας 57º00′ βόρεια· κατόπιν δυτικά έως 8º00′ ανατολικά· κατόπιν βόρεια έως 57º30′ βόρεια· κατόπιν δυτικά μέχρι την ακτή της Σκωτίας· κατόπιν προς νότια κατεύθυνση κατά μήκος των ακτών της Σκωτίας και της Αγγλίας μέχρι σημείου που βρίσκεται 53º30′ βόρεια· κατόπιν ανατολικά μέχρι την ακτή της Γερμανίας· κατόπιν προς βορειοανατολική κατεύθυνση κατά μήκος της ακτής της Γιουτλάνδης έως το Thyboroen· κατόπιν προς νότια και ανατολική κατεύθυνση κατά μήκος της νότιας ακτής του Limfjord έως το Egensekloster Point· κατόπιν διά της ανατολικής εισόδου του Limfjord μέχρι το Hals· κατόπιν προς δυτική κατεύθυνση κατά μήκος της βόρειας ακτής του Limfjord μέχρι το νοτιότερο σημείο του Agger Tange· κατόπιν προς βόρεια κατεύθυνση κατά μήκος της δυτικής ακτής της Γιουτλάνδης μέχρι το σημείο εκκίνησης.

— *Στατιστική διαίρεση ICES IVc*

Τα ύδατα που οριοθετούνται από γραμμή που αρχίζει από σημείο ευρισκόμενο στη δυτική ακτή της Γερμανίας 53º30′ βόρεια· κατόπιν δυτικά μέχρι την ακτή της Αγγλίας· κατόπιν προς νότια κατεύθυνση μέχρι το σημείο που βρίσκεται 51º00′ βόρεια· κατόπιν ανατολικά μέχρι την ακτή της Γαλλίας· κατόπιν προς βορειοανατολική κατεύθυνση κατά μήκος των ακτών της Γαλλίας, του Βελγίου, των Κάτω Χωρών, και της Γερμανίας μέχρι το σημείο εκκίνησης.

Στατιστική υποζώνη ICES V

Τα ύδατα που οριοθετούνται από γραμμή που αρχίζει από σημείο ευρισκόμενο 68º00′ βόρεια, 11º00′ δυτικά· κατόπιν δυτικά έως 27º00′ δυτικά· κατόπιν νότια έως 62º00′ βόρεια· κατόπιν ανατολικά έως 15º00′ δυτικά· κατόπιν νότια έως 60º00′ βόρεια· κατόπιν ανατολικά έως 5º00′ δυτικά· κατόπιν βόρεια έως 60º30′ βόρεια· κατόπιν ανατολικά έως 4º00′ δυτικά· κατόπιν βόρεια έως 63º00′ βόρεια· κατόπιν δυτικά έως 11º00′ δυτικά· κατόπιν βόρεια μέχρι το σημείο εκκίνησης.

▼B

— *Στατιστική διαίρεση ICES Va*

Τα ύδατα που οριοθετούνται από γραμμή που αρχίζει από σημείο ευρισκόμενο 68º00′ βόρεια, 11º00′ δυτικά· κατόπιν δυτικά έως 27º00′ δυτικά· κατόπιν νότια έως 62º00′ βόρεια· κατόπιν ανατολικά έως 15º00′ δυτικά· κατόπιν βόρεια έως 63º00′ βόρεια· κατόπιν ανατολικά έως 11º00′ δυτικά· κατόπιν βόρεια μέχρι το σημείο εκκίνησης.

— Στατιστική υποδιαίρεση ICES Va 1

Το τμήμα εντός του ορθογωνίου που ορίζεται από τις ακόλουθες συντεταγμένες:

Γεωγραφικό πλάτος	Γεωγραφικό μήκος
63,00 Β	24,00 Δ
62,00 Β	24,00 Δ
62,00 Β	27,00 Δ
63,00 Β	27,00 Δ
63,00 Β	24,00 Δ

— Στατιστική υποδιαίρεση ICES Va 2

Το τμήμα της διαίρεσης Va που δεν περιλαμβάνεται στην υποδιαίρεση Va 1.

— *Στατιστική διαίρεση ICES Vb*

Τα ύδατα που οριοθετούνται από γραμμή που αρχίζει από σημείο ευρισκόμενο 63º00′ βόρεια, 4º00′ δυτικά· κατόπιν δυτικά έως 15º00′ δυτικά· κατόπιν νότια έως 60º00′ βόρεια· κατόπιν ανατολικά έως 5º00′ δυτικά· κατόπιν βόρεια έως 60º00′ βόρεια· κατόπιν ανατολικά έως 4º00′ δυτικά· κατόπιν βόρεια μέχρι το σημείο εκκίνησης.

— Στατιστική υποδιαίρεση ICES Vb 1

Τα ύδατα που οριοθετούνται από γραμμή που αρχίζει από σημείο ευρισκόμενο 63º00′ βόρεια, 4º00′ δυτικά· κατόπιν δυτικά έως 15º00′ δυτικά· κατόπιν νότια έως 60º00′ βόρεια· κατόπιν ανατολικά έως 10º00′ δυτικά· κατόπιν βόρεια έως 61º30′ βόρεια· κατόπιν ανατολικά έως 8º00′ δυτικά· κατόπιν κατά μήκος λοξής γραμμής μέχρι σημείου που βρίσκεται 61º15′ βόρεια, 7º30′ δυτικά· κατόπιν νότια έως 60º30′ βόρεια· κατόπιν δυτικά έως 8º00′ δυτικά· κατόπιν νότια έως 60º00′ βόρεια· κατόπιν ανατολικά έως 5º00′ δυτικά· κατόπιν βόρεια έως 60º30′ βόρεια· κατόπιν ανατολικά έως 4º00′ δυτικά· κατόπιν βόρεια μέχρι το σημείο εκκίνησης.

— Στατιστική υποδιαίρεση ICES Vb 1a

Το τμήμα της υποδιαίρεσης Vb 1 που οριοθετείται από γραμμή η οποία συνδέει τις ακόλουθες συντεταγμένες:

Γεωγραφικό πλάτος	Γεωγραφικό μήκος
60,49 Β	15,00 Δ
60,71 Β	13,99 Δ
60,15 Β	13,29 Δ
60,00 Β	13,50 Δ
60,00 Β	15,00 Δ
60,49 Β	15,00 Δ

— Στατιστική υποδιαίρεση ICES Vb 1b

Το τμήμα της υποδιαίρεσης Vb 1 που δεν περιλαμβάνεται στην υποδιαίρεση Vb 1a.

▼B

— Στατιστική υποδιαίρεση ICES Vb 2

Τα ύδατα που οριοθετούνται από γραμμή που αρχίζει από σημείο ευρισκόμενο 60º00′ βόρεια, 10º00′ δυτικά· κατόπιν βόρεια έως 61º30′ βόρεια· κατόπιν ανατολικά έως 8º00′ δυτικά· κατόπιν κατά μήκος λοξής γραμμής μέχρι σημείου που βρίσκεται 61º15′ βόρεια, 7º30′ δυτικά· κατόπιν νότια έως 60º30′ βόρεια· κατόπιν δυτικά έως 8º00′ δυτικά· κατόπιν νότια έως 60º00′ βόρεια· κατόπιν δυτικά μέχρι το σημείο εκκίνησης.

Στατιστική υποζώνη ICES VI

Τα ύδατα που οριοθετούνται από γραμμή που αρχίζει από σημείο ευρισκόμενο στη βόρεια ακτή της Σκωτίας 4º00′ δυτικά· κατόπιν βόρεια έως 60º30′ βόρεια· κατόπιν δυτικά έως 5º00′ δυτικά· κατόπιν νότια έως 60º00′ βόρεια και κατόπιν δυτικά έως 18º00′ δυτικά· κατόπιν νότια έως 54º30′ βόρεια· κατόπιν ανατολικά μέχρι την ακτή της Ιρλανδίας· κατόπιν προς βόρεια και ανατολική κατεύθυνση κατά μήκος των ακτών της Ιρλανδίας και της Βόρειας Ιρλανδίας μέχρι σημείου της ανατολικής ακτής της Βόρειας Ιρλανδίας 55º00′ βόρεια· κατόπιν ανατολικά μέχρι την ακτή της Σκωτίας· κατόπιν προς βόρεια κατεύθυνση κατά μήκος της δυτικής ακτής της Σκωτίας μέχρι το σημείο εκκίνησης.

— *Στατιστική διαίρεση ICES VIa*

Τα ύδατα που οριοθετούνται από γραμμή που αρχίζει από σημείο ευρισκόμενο στη βόρεια ακτή της Σκωτίας 4º00′ δυτικά· κατόπιν βόρεια έως 60º30′ βόρεια· κατόπιν δυτικά έως 5º00′ δυτικά· κατόπιν νότια έως 60º00′ βόρεια και κατόπιν δυτικά έως 12º00′ δυτικά· κατόπιν νότια έως 54º30′ βόρεια· κατόπιν ανατολικά μέχρι την ακτή της Ιρλανδίας· κατόπιν προς βόρεια και ανατολική κατεύθυνση κατά μήκος των ακτών της Ιρλανδίας και της Βόρειας Ιρλανδίας μέχρι σημείου της ανατολικής ακτής της Βόρειας Ιρλανδίας 55º00′ βόρεια· κατόπιν ανατολικά μέχρι την ακτή της Σκωτίας· κατόπιν προς βόρεια κατεύθυνση κατά μήκος της δυτικής ακτής της Σκωτίας μέχρι το σημείο εκκίνησης.

— *Στατιστική διαίρεση ICES VIb*

Τα ύδατα που οριοθετούνται από γραμμή που αρχίζει από σημείο ευρισκόμενο 60º00′ βόρεια, 12º00′ δυτικά· κατόπιν δυτικά έως 18º00′ δυτικά· κατόπιν νότια έως 54º30′ βόρεια· κατόπιν ανατολικά έως 12º00′ δυτικά· κατόπιν βόρεια μέχρι το σημείο εκκίνησης.

— Στατιστική υποδιαίρεση ICES VIb 1

Το τμήμα της διαίρεσης VIb που οριοθετούνται από γραμμή η οποία συνδέει τις ακόλουθες συντεταγμένες:

Γεωγραφικό πλάτος	Γεωγραφικό μήκος
54,50 N	18,00 Δ
60,00 N	18,00 Δ
60,00 N	13,50 Δ
60,15 N	13,29 Δ
59,65 N	13,99 Δ
59,01 N	14,57 Δ
58,51 N	14,79 Δ
57,87 N	14,88 Δ
57,01 N	14,63 Δ
56,57 N	14,34 Δ
56,50 N	14,44 Δ
56,44 N	14,54 Δ
56,37 N	14,62 Δ
56,31 N	14,72 Δ
56,24 N	14,80 Δ

▼B

Γεωγραφικό πλάτος	Γεωγραφικό μήκος
56,17 N	14,89 Δ
56,09 N	14,97 Δ
56,02 N	15,04 Δ
55,95 N	15,11 Δ
55,88 N	15,19 Δ
55,80 N	15,27 Δ
55,73 N	15,34 Δ
55,65 N	15,41 Δ
55,57 N	15,47 Δ
55,50 N	15,54 Δ
55,42 N	15,60 Δ
55,34 N	15,65 Δ
55,26 N	15,70 Δ
55,18 N	15,75 Δ
55,09 N	15,79 Δ
55,01 N	15,83 Δ
54,93 N	15,87 Δ
54,84 N	15,90 Δ
54,76 N	15,92 Δ
54,68 N	15,95 Δ
54,59 N	15,97 Δ
54,51 N	15,99 Δ
54,50 N	15,99 Δ
54,50 N	18,00 Δ

— Στατιστική υποδιαίρεση ICES VIb 2

Το τμήμα της διαίρεσης VIb που δεν περιλαμβάνεται στην υποδιαίρεση VIb 1.

Στατιστική υποζώνη ICES VII

Τα ύδατα που οριοθετούνται από γραμμή που αρχίζει από σημείο ευρισκόμενο στη δυτική ακτή της Ιρλανδίας 54°30′ βόρεια· κατόπιν δυτικά έως 18°00′ δυτικά· κατόπιν νότια έως 48°00′ βόρεια· κατόπιν ανατολικά μέχρι την ακτή της Γαλλίας· κατόπιν προς βόρεια και βορειοανατολική κατεύθυνση κατά μήκος της ακτής της Γαλλίας μέχρι σημείου που βρίσκεται 51°00′ βόρεια· κατόπιν δυτικά μέχρι τη νοτιοανατολική ακτή της Αγγλίας· κατόπιν προς δυτική και βόρεια κατεύθυνση κατά μήκος των ακτών της Αγγλίας, της Ουαλίας και της Σκωτίας μέχρι σημείου της δυτικής ακτής της Σκωτίας 55°00′ βόρεια· κατόπιν δυτικά μέχρι την ακτή της Βόρειας Ιρλανδίας· κατόπιν προς βόρεια και δυτική κατεύθυνση κατά μήκος των ακτών της Βόρειας Ιρλανδίας και της Ιρλανδίας μέχρι το σημείο εκκίνησης.

— *Στατιστική διαίρεση ICES VIIa*

Τα ύδατα που οριοθετούνται από γραμμή που αρχίζει από σημείο ευρισκόμενο στη δυτική ακτή της Σκωτίας 55°00′ βόρεια· κατόπιν δυτικά μέχρι την ακτή της Βόρειας Ιρλανδίας· κατόπιν προς νότια κατεύθυνση κατά μήκος των ακτών της Βόρειας Ιρλανδίας και της Ιρλανδίας μέχρι σημείου της νοτιοανατολικής ακτής της Ιρλανδίας 52°00′ βόρεια· κατόπιν ανατολικά μέχρι την ακτή της Ουαλίας· κατόπιν προς βορειοανατολική και βόρεια κατεύθυνση κατά μήκος των ακτών της Ουαλίας, της Αγγλίας και της Σκωτίας μέχρι το σημείο εκκίνησης.

— *Στατιστική διαίρεση ICES VIIb*

Τα ύδατα που οριοθετούνται από γραμμή που αρχίζει από σημείο ευρισκόμενο στη δυτική ακτή της Ιρλανδίας 54°30′ βόρεια· κατόπιν δυτικά έως 12°00′ δυτικά· κατόπιν νότια έως 52°30′ βόρεια· κατόπιν ανατολικά μέχρι την ακτή της Ιρλανδίας· κατόπιν προς βόρεια κατεύθυνση κατά μήκος της δυτικής ακτής της Ιρλανδίας μέχρι το σημείο εκκίνησης.

— *Στατιστική διαίρεση ICES VIIc*

Τα ύδατα που οριοθετούνται από γραμμή που αρχίζει από σημείο ευρισκόμενο 54°30′ βόρεια, 12°00′ δυτικά· κατόπιν δυτικά έως 18°00′ δυτικά· κατόπιν νότια έως 52°30′ βόρεια· κατόπιν ανατολικά έως 12°00′ δυτικά· κατόπιν βόρεια μέχρι το σημείο εκκίνησης.

▼B

— Στατιστική υποδιαίρεση ICES VIIc 1

Το τμήμα της διαίρεσης VIIc που οριοθετείται από τις ακόλουθες συντεταγμένες:

.Γεωγραφικό πλάτος	Γεωγραφικό μήκος
54,50 Β	15,99 Δ
54,42 Β	15,99 Δ
54,34 Β	16,00 Δ
54,25 Β	16,01 Δ
54,17 Β	16,01 Δ
54,08 Β	16,01 Δ
53,99 Β	16,00 Δ
53,91 Β	15,99 Δ
53,82 Β	15,97 Δ
53,74 Β	15,96 Δ
53,66 Β	15,94 Δ
53,57 Β	15,91 Δ
53,49 Β	15,90 Δ
53,42 Β	15,89 Δ
53,34 Β	15,88 Δ
53,26 Β	15,86 Δ
53,18 Β	15,84 Δ
53,10 Β	15,88 Δ
53,02 Β	15,92 Δ
52,94 Β	15,95 Δ
52,86 Β	15,98 Δ
52,77 Β	16,00 Δ
52,69 Β	16,02 Δ
52,61 Β	16,04 Δ
52,52 Β	16,06 Δ
52,50 Β	16,06 Δ
52,50 Β	18,00 Δ
54,50 Β	18,00 Δ
54,50 Β	15,99 Δ

— Στατιστική υποδιαίρεση ICES VIIc 2

Το τμήμα της διαίρεσης VIIc που δεν περιλαμβάνεται στην υποδιαίρεση VIIc 1.

— *Στατιστική διαίρεση ICES VIId*

Τα ύδατα που οριοθετούνται από γραμμή που αρχίζει από σημείο ευρισκόμενο στη δυτική ακτή της Γαλλίας 51º00′ βόρεια· κατόπιν δυτικά μέχρι την ακτή της Αγγλίας· κατόπιν προς δυτική κατεύθυνση κατά μήκος της νότιας ακτής της Αγγλίας 2º00′ δυτικά· κατόπιν νότια μέχρι την ακτή της Γαλλίας στο Cap de la Hague· κατόπιν προς βορειοανατολική κατεύθυνση κατά μήκος της ακτής της Γαλλίας μέχρι το σημείο εκκίνησης.

— *Στατιστική διαίρεση ICES VIIe*

Τα ύδατα που οριοθετούνται από γραμμή που αρχίζει από σημείο ευρισκόμενο στη νότια ακτή της Αγγλίας 2º00′ δυτικά· κατόπιν προς νότια και δυτική κατεύθυνση κατά μήκος της ακτής της Αγγλίας μέχρι σημείο της νοτιοδυτικής ακτής 50º00′ βόρεια· κατόπιν δυτικά έως 7º00′ δυτικά· κατόπιν νότια έως 49º30′ βόρεια· κατόπιν ανατολικά έως 5º00′ δυτικά· κατόπιν νότια έως 48º00′ βόρεια· κατόπιν ανατολικά μέχρι την ακτή της Γαλλίας· κατόπιν προς βόρεια και βορειοανατολική κατεύθυνση κατά μήκος της ακτής της Γαλλίας μέχρι το Cap de la Hague· κατόπιν βόρεια μέχρι το σημείο εκκίνησης.

▼B

— *Στατιστική διαίρεση ICES VIIf*

Τα ύδατα που οριοθετούνται από γραμμή που αρχίζει από σημείο ευρισκόμενο στη νότια ακτή της Ουαλίας 5º00′ δυτικά· κατόπιν νότια έως 51º00′ βόρεια· κατόπιν δυτικά έως 6º00′ δυτικά· κατόπιν νότια έως 50º30′ βόρεια· κατόπιν δυτικά έως 7º00′ δυτικά· κατόπιν νότια έως 50º00′ βόρεια· κατόπιν ανατολικά μέχρι την ακτή της Αγγλίας· κατόπιν κατά μήκος της νοτιοδυτικής ακτής της Αγγλίας και της νότιας ακτής της Ουαλίας μέχρι το σημείο εκκίνησης.

— *Στατιστική διαίρεση ICES VIIg*

Τα ύδατα που οριοθετούνται από γραμμή που αρχίζει από σημείο ευρισκόμενο στη δυτική ακτή της Ουαλίας 52º00′ βόρεια· κατόπιν δυτικά μέχρι τη νοτιοανατολική ακτή της Ιρλανδίας· κατόπιν προς νοτιοδυτική κατεύθυνση κατά μήκος της ακτής της Ιρλανδίας μέχρι σημείου που βρίσκεται 9º00′ δυτικά· κατόπιν νότια έως 50º00′ βόρεια· κατόπιν ανατολικά έως 7º00′ δυτικά· κατόπιν βόρεια έως 50º30′ βόρεια· κατόπιν ανατολικά έως 6º00′ δυτικά· κατόπιν βόρεια έως 51º00′ βόρεια· κατόπιν ανατολικά έως 5º00′ δυτικά· κατόπιν βόρεια μέχρι τη νότια ακτή της Ουαλίας· κατόπιν προς βορειοδυτική κατεύθυνση κατά μήκος της ακτής της Ουαλίας μέχρι το σημείο εκκίνησης.

— *Στατιστική διαίρεση ICES VIIh*

Τα ύδατα που οριοθετούνται από γραμμή που αρχίζει από σημείο ευρισκόμενο 50º00′ βόρεια, 7º00′ δυτικά· κατόπιν δυτικά έως 9º00′ δυτικά και κατόπιν νότια έως 48º00′ βόρεια· κατόπιν ανατολικά έως 5º00′ δυτικά· κατόπιν βόρεια έως 49º30′ βόρεια· κατόπιν δυτικά έως 7º00′ δυτικά· κατόπιν βόρεια μέχρι το σημείο εκκίνησης.

— *Στατιστική διαίρεση ICES VIIj*

Τα ύδατα που οριοθετούνται από γραμμή που αρχίζει από σημείο ευρισκόμενο στη δυτική ακτή της Ιρλανδίας 52º30′ βόρεια· κατόπιν δυτικά έως 12º00′ δυτικά· κατόπιν νότια έως 48º00′ βόρεια· κατόπιν ανατολικά έως 9º00′ δυτικά· κατόπιν βόρεια μέχρι τη νότια ακτή της Ιρλανδίας· κατόπιν προς βόρεια κατεύθυνση κατά μήκος της ακτής της Ιρλανδίας μέχρι το σημείο εκκίνησης.

— Στατιστική υποδιαίρεση ICES VIIj 1

Το τμήμα της διαίρεσης VIj που οριοθετείται από γραμμή η οποία συνδέει τις ακόλουθες συντεταγμένες:

Γεωγραφικό πλάτος	Γεωγραφικό μήκος
48,43 Β	12,00 Δ
48,42 Β	11,99 Δ
48,39 Β	11,87 Δ
48,36 Β	11,75 Δ
48,33 Β	11,64 Δ
48,30 Β	11,52 Δ
48,27 Β	11,39 Δ
48,25 Β	11,27 Δ
48,23 Β	11,14 Δ
48,21 Β	11,02 Δ
48,19 Β	10,89 Δ
48,17 Β	10,77 Δ
48,03 Β	10,68 Δ
48,00 Β	10,64 Δ
48,00 Β	12,00 Δ
48,43 Β	12,00 Δ

▼B

— Στατιστική υποδιαίρεση ICES VIIj 2

Το τμήμα της διαίρεσης VIIj που δεν περιλαμβάνεται στη διαίρεση VIIj 1.

— *Στατιστική διαίρεση ICES VIIk*

Τα ύδατα που οριοθετούνται από γραμμή που αρχίζει από σημείο ευρισκόμενο 52º30′ βόρεια, 12º00′ δυτικά· κατόπιν δυτικά έως 18º00′ δυτικά· κατόπιν νότια έως 48º00′ βόρεια· κατόπιν ανατολικά έως 12º00′ δυτικά· κατόπιν βόρεια μέχρι το σημείο εκκίνησης.

— Στατιστική υποδιαίρεση ICES VIIk 1

Το τμήμα της διαίρεσης VIIκ που οριοθετείται από γραμμή η οποία συνδέει τις ακόλουθες συντεταγμένες:

Γεωγραφικό πλάτος	Γεωγραφικό μήκος
48,00 Β	18,00 Δ
52,50 Β	18,00 Δ
52,50 Β	16,06 Δ
52,44 Β	16,07 Δ
52,36 Β	16,08 Δ
52,27 Β	16,09 Δ
52,19 Β	16,09 Δ
52,11 Β	16,09 Δ
52,02 Β	16,08 Δ
51,94 Β	16,07 Δ
51,85 Β	16,07 Δ
51,77 Β	16,05 Δ
51,68 Β	16,04 Δ
51,60 Β	16,02 Δ
51,52 Β	15,99 Δ
51,43 Β	15,96 Δ
51,34 Β	15,93 Δ
51,27 Β	15,90 Δ
51,18 Β	15,86 Δ
51,10 Β	15,82 Δ
51,02 Β	15,77 Δ
50,94 Β	15,73 Δ
50,86 Β	15,68 Δ
50,78 Β	15,63 Δ
50,70 Β	15,57 Δ
50,62 Β	15,52 Δ
50,54 Β	15,47 Δ
50,47 Β	15,42 Δ
50,39 Β	15,36 Δ
50,32 Β	15,30 Δ
50,24 Β	15,24 Δ
50,17 Β	15,17 Δ
50,10 Β	15,11 Δ
50,03 Β	15,04 Δ

▼B

Γεωγραφικό πλάτος	Γεωγραφικό μήκος
49,96 Β	14,97 Δ
49,89 Β	14,89 Δ
49,82 Β	14,82 Δ
49,75 Β	14,74 Δ
49,69 Β	14,65 Δ
49,62 Β	14,57 Δ
49,56 Β	14,48 Δ
49,50 Β	14,39 Δ
49,44 Β	14,30 Δ
49,38 Β	14,22 Δ
49,32 Β	14,13 Δ
49,27 Β	14,04 Δ
49,21 Β	13,95 Δ
49,15 Β	13,86 Δ
49,10 Β	13,77 Δ
49,05 Β	13,67 Δ
49,00 Β	13,57 Δ
48,95 Β	13,47 Δ
48,90 Β	13,37 Δ
48,86 Β	13,27 Δ
48,81 Β	13,17 Δ
48,77 Β	13,07 Δ
48,73 Β	12,96 Δ
48,69 Β	12,85 Δ
48,65 Β	12,74 Δ
48,62 Β	12,64 Δ
48,58 Β	12,54 Δ
48,55 Β	12,43 Δ
48,52 Β	12,32 Δ
48,49 Β	12,22 Δ
48,46 Β	12,11 Δ
48,43 Β	12,00 Δ
48,00 Β	18,00 Δ

— Στατιστική υποδιαίρεση ICES VIIk 2

Το τμήμα της διαίρεσης VIIk που δεν περιλαμβάνεται στην υποδιαίρεση VIIk 1.

Στατιστική υποζώνη ICES VIII

Τα ύδατα που οριοθετούνται από γραμμή που αρχίζει από σημείο ευρισκόμενο στη δυτική ακτή της Γαλλίας 48º00′ βόρεια· κατόπιν δυτικά έως 18º00′ δυτικά· κατόπιν νότια έως 43º00′ βόρεια· κατόπιν ανατολικά μέχρι τη δυτική ακτή της Ισπανίας· κατόπιν προς βόρεια κατεύθυνση κατά μήκος των ακτών της Ισπανίας και της Γαλλίας μέχρι το σημείο εκκίνησης.

— *Στατιστική διαίρεση ICES VIIIa*

Τα ύδατα που οριοθετούνται από γραμμή που αρχίζει από σημείο ευρισκόμενο στη δυτική ακτή της Γαλλίας 48º00′ βόρεια· κατόπιν δυτικά έως 8º00′ δυτικά· κατόπιν νότια έως 47º30′ βόρεια· κατόπιν ανατολικά έως 6º00′ δυτικά· κατόπιν νότια έως 47º00′ βόρεια· κατόπιν ανατολικά έως 5º00′ δυτικά· κατόπιν νότια έως 46º00′ βόρεια· κατόπιν ανατολικά μέχρι την ακτή της Γαλλίας· κατόπιν προς βορειοδυτική κατεύθυνση κατά μήκος της ακτής της Γαλλίας μέχρι το σημείο εκκίνησης.

▼B

— *Στατιστική διαίρεση ICES VIIIb*

Τα ύδατα που οριοθετούνται από γραμμή που αρχίζει από σημείο ευρισκόμενο στη δυτική ακτή της Γαλλίας 46º00′ βόρεια· κατόπιν δυτικά έως 4º00′ δυτικά· κατόπιν νότια έως 45º30′ βόρεια· κατόπιν ανατολικά έως 3º00′ δυτικά· κατόπιν νότια έως 44º30′ βόρεια· κατόπιν ανατολικά έως 2º00′ δυτικά· κατόπιν νότια μέχρι τη βόρεια ακτή της Ισπανίας· κατόπιν κατά μήκος της βόρειας ακτής της Ισπανίας και της δυτικής ακτής της Γαλλίας μέχρι το σημείο εκκίνησης.

— *Στατιστική διαίρεση ICES VIIIc*

Τα ύδατα που οριοθετούνται από γραμμή που αρχίζει από σημείο ευρισκόμενο στη βόρεια ακτή της Ισπανίας 2º00′ δυτικά· κατόπιν βόρεια έως 44º30′ βόρεια· κατόπιν δυτικά έως 11º00′ δυτικά· κατόπιν νότια έως 43º00′ βόρεια· κατόπιν ανατολικά μέχρι τη δυτική ακτή της Ισπανίας· κατόπιν προς βόρεια και ανατολική κατεύθυνση κατά μήκος της ακτής της Ισπανίας μέχρι το σημείο εκκίνησης.

— *Στατιστική διαίρεση ICES VIIId*

Τα ύδατα που οριοθετούνται από γραμμή που αρχίζει από σημείο ευρισκόμενο 48º00′ βόρεια, 8º00′ δυτικά· κατόπιν δυτικά έως 11º00′ δυτικά· κατόπιν νότια έως 44º30′ βόρεια· κατόπιν ανατολικά έως 3º00′ δυτικά· κατόπιν βόρεια έως 45º30′ βόρεια· κατόπιν δυτικά έως 4º00′ δυτικά· κατόπιν βόρεια έως 46º00′ βόρεια· κατόπιν δυτικά έως 5º00′ δυτικά· κατόπιν βόρεια έως 47º00′ βόρεια· κατόπιν δυτικά έως 6º00′ δυτικά· κατόπιν βόρεια έως 47º30′ βόρεια και κατόπιν δυτικά έως 8º00′ δυτικά· κατόπιν βόρεια μέχρι το σημείο εκκίνησης.

— Στατιστική υποδιαίρεση ICES VIIId 1

Το τμήμα της διαίρεσης VIIId που οριοθετείται από γραμμή η οποία συνδέει τις ακόλουθες συντεταγμένες:

Γεωγραφικό πλάτος	Γεωγραφικό μήκος
48,00 Β	11,00 Δ
48,00 Β	10,64 Δ
47,77 Β	10,37 Δ
47,45 Β	09,89 Δ
46,88 Β	09,62 Δ
46,34 Β	10,95 Δ
46,32 Β	11,00 Δ
48,00 Β	11,00 Δ

— Στατιστική υποδιαίρεση ICES VIIId 2

Το τμήμα της διαίρεσης VIIId που δεν περιλαμβάνεται στην υποδιαίρεση VIIId 1.

— *Στατιστική διαίρεση ICES VIIIe*

Τα ύδατα που οριοθετούνται από γραμμή που αρχίζει από σημείο ευρισκόμενο 48º00′ βόρεια, 11º00′ δυτικά· κατόπιν δυτικά έως 18º00′ δυτικά· κατόπιν νότια έως 43º00′ βόρεια· κατόπιν ανατολικά έως 11º00′ δυτικά· κατόπιν βόρεια μέχρι το σημείο εκκίνησης.

— Στατιστική υποδιαίρεση ICES VIIIe 1

Το τμήμα της διαίρεσης VIIIe που οριοθετείται από γραμμή η οποία συνδέει τις ακόλουθες συντεταγμένες:

Γεωγραφικό πλάτος	Γεωγραφικό μήκος
43,00 Β	18,00 Δ
48,00 Β	18,00 Δ
48,00 Β	11,00 Δ

▼B

Γεωγραφικό πλάτος	Γεωγραφικό μήκος
46,32 Β	11,00 Δ
44,72 Β	13,31 Δ
44,07 Β	13,49 Δ
43,00 Β	13,80 Δ

— Στατιστική υποδιαίρεση ICES VIIIe 2

Το τμήμα της διαίρεσης VIIIe που δεν περιλαμβάνεται στην υποδιαίρεση VIIIe 1.

Στατιστική υποζώνη ICES IX

Τα ύδατα που οριοθετούνται από γραμμή που αρχίζει από σημείο ευρισκόμενο στη βορειοδυτική ακτή της Ισπανίας 43º00′ βόρεια· κατόπιν δυτικά έως 18º00′ δυτικά· κατόπιν νότια έως 36º00′ βόρεια· κατόπιν ανατολικά έως σημείο που βρίσκεται στη νότια ακτή της Ισπανίας (ισθμός Punta Marroqui) 5º36′ δυτικά· κατόπιν προς βορειοδυτική κατεύθυνση κατά μήκος της νοτιοδυτικής ακτής της Ισπανίας, της ακτής της Πορτογαλίας και της βορειοδυτικής ακτής της Ισπανίας μέχρι το σημείο εκκίνησης.

— *Στατιστική διαίρεση ICES IXa*

Τα ύδατα που οριοθετούνται από γραμμή που αρχίζει από σημείο ευρισκόμενο στη βορειοδυτική ακτή της Ισπανίας 43º00′ βόρεια· κατόπιν δυτικά έως 11º00′ δυτικά· κατόπιν νότια έως 36º00′ βόρεια· κατόπιν ανατολικά έως σημείο που βρίσκεται στη νότια ακτή της Ισπανίας (ισθμός Punta Marroqui) 5º36′ δυτικά· κατόπιν προς βορειοδυτική κατεύθυνση κατά μήκος της νοτιοδυτικής ακτής της Ισπανίας, της ακτής της Πορτογαλίας, και της βορειοδυτικής ακτής της Ισπανίας μέχρι το σημείο εκκίνησης.

— *Στατιστική διαίρεση ICES IXb*

Τα ύδατα που οριοθετούνται από γραμμή που αρχίζει από σημείο ευρισκόμενο 43º00′ βόρεια, 11º00′ δυτικά· κατόπιν δυτικά έως 18º00′ δυτικά· κατόπιν νότια έως 36º00′ βόρεια κατόπιν ανατολικά έως 11º00′ δυτικά· κατόπιν βόρεια μέχρι το σημείο εκκίνησης.

— Στατιστική υποδιαίρεση ICES IXb 1

Το τμήμα της διαίρεσης IXb που οριοθετείται από γραμμή η οποία συνδέει τις ακόλουθες συντεταγμένες:

Γεωγραφικό πλάτος	Γεωγραφικό μήκος
43,00 Β	18,00 Δ
43,00 Β	13,80 Δ
42,88 Β	13,84 Δ
42,04 Β	13,64 Δ
41,38 Β	13,27 Δ
41,13 Β	13,27 Δ
40,06 Β	13,49 Δ
38,75 Β	13,78 Δ
38,17 Β	13,69 Δ
36,03 Β	12,73 Δ
36,04 Β	15,30 Δ
36,02 Β	17,90 Δ
36,00 Β	18,00 Δ
43,00 Β	18,00 Δ

▼B

— Στατιστική υποδιαίρεση ICES IXb 2

Το τμήμα της διαίρεσης IXb που δεν περιλαμβάνεται στην υποδιαίρεση IXb 1.

Στατιστική υποζώνη ICES X

Τα ύδατα που οριοθετούνται από γραμμή που αρχίζει από σημείο ευρισκόμενο 48º00′ βόρεια, 18º00′ δυτικά· κατόπιν δυτικά έως 42º00′ δυτικά· κατόπιν νότια έως 36º00′ βόρεια· κατόπιν ανατολικά έως 18º00′ δυτικά· κατόπιν βόρεια μέχρι το σημείο εκκίνησης.

— *Στατιστική διαίρεση ICES Xa*

Το τμήμα της υποζώνης X νότια των 43º Β.

— Στατιστική υποδιαίρεση ICES Xa 1

Το τμήμα της διαίρεσης Xa που οριοθετείται από γραμμή η οποία συνδέει τις ακόλουθες συντεταγμένες:

Γεωγραφικό πλάτος	Γεωγραφικό μήκος
36,00 Β	18,00 Δ
36,00 Β	22,25 Δ
37,58 Β	20,62 Δ
39,16 Β	21,32 Δ
40,97 Β	23,91 Δ
41,35 Β	24,65 Δ
41,91 Β	25,79 Δ
42,34 Β	28,45 Δ
42,05 Β	29,95 Δ
41,02 Β	35,11 Δ
40,04 Β	35,26 Δ
38,74 Β	35,48 Δ
36,03 Β	31,76 Δ
36,00 Β	32,03 Δ
36,00 Β	42,00 Δ
43,00 Β	42,00 Δ
43,00 Β	18,00 Δ
36,00 Β	18,00 Δ

— Στατιστική υποδιαίρεση ICES Xa 2

Το τμήμα της διαίρεσης Xa που δεν περιλαμβάνεται στην υποδιαίρεση Xa 1.

— *Στατιστική διαίρεση ICES Xb*

Το τμήμα της υποζώνης X βόρεια των 43º Β.

Στατιστική υποζώνη ICES XII

Τα ύδατα που οριοθετούνται από γραμμή που αρχίζει από σημείο ευρισκόμενο 62º00′ βόρεια, 15º00′ δυτικά· κατόπιν δυτικά έως 27º00′ δυτικά· κατόπιν νότια έως 59º00′ βόρεια· κατόπιν δυτικά έως 42º00′ δυτικά· κατόπιν νότια έως 48º00′ βόρεια· κατόπιν ανατολικά έως 18º00′ δυτικά· κατόπιν βόρεια έως 60º00′ βόρεια· κατόπιν ανατολικά έως 15º00′ δυτικά· κατόπιν βόρεια μέχρι το σημείο εκκίνησης.

▼B

— *Στατιστική διαίρεση ICES XIIa*

Το τμήμα της υποζώνης XII που οριοθετείται από γραμμή η οποία συνδέει τις ακόλουθες συντεταγμένες:

Γεωγραφικό πλάτος	Γεωγραφικό μήκος
62,00 Β	15,00 Δ
62,00 Β	27,00 Δ
59,00 Β	27,00 Δ
59,00 Β	42,00 Δ
52,50 Β	42,00 Δ
52,50 Β	18,00 Δ
54,50 Β	18,00 Δ
54,50 Β	24,00 Δ
60,00 Β	24,00 Δ
60,00 Β	18,00 Δ
60,00 Β	15,00 Δ
62,00 Β	15,00 Δ

— Στατιστική υποδιαίρεση ICES XIIa 1

Το τμήμα της διαίρεσης XIIa που οριοθετείται από γραμμή η οποία συνδέει τις ακόλουθες συντεταγμένες:

Γεωγραφικό πλάτος	Γεωγραφικό μήκος
52,50 Β	42,00 Δ
56,55 Β	42,00 Δ
56,64 Β	41,50 Δ
56,75 Β	41,00 Δ
56,88 Β	40,50 Δ
57,03 Β	40,00 Δ
57,20 Β	39,50 Δ
57,37 Β	39,00 Δ
57,62 Β	38,50 Δ
57,78 Β	38,25 Δ
57,97 Β	38,00 Δ
58,26 Β	37,50 Δ
58,50 Β	37,20 Δ
58,63 Β	37,00 Δ
59,00 Β	36,77 Δ
59,00 Β	27,00 Δ
60,85 Β	27,00 Δ
60,69 Β	26,46 Δ
60,45 Β	25,09 Δ
60,37 Β	23,96 Δ
60,22 Β	23,27 Δ
60,02 Β	21,76 Δ
60,00 Β	20,55 Δ
60,05 Β	18,65 Δ
60,08 Β	18,00 Δ
60,00 Β	18,00 Δ

▼B

Γεωγραφικό πλάτος	Γεωγραφικό μήκος
60,00 Β	24,00 Β
54,50 Β	24,00 Δ
54,50 Β	18,00 Δ
52,50 Β	18,00 Δ
52,50 Β	42,00 Δ

— Στατιστική υποδιαίρεση ICES XIIa 2

Το τμήμα της διαίρεσης XIIa που οριοθετείται από γραμμή η οποία συνδέει τις ακόλουθες συντεταγμένες:

Γεωγραφικό πλάτος	Γεωγραφικό μήκος
60,00 Β	20,55 Δ
60,00 Β	15,00 Δ
60,49 Β	15,00 Δ
60,44 Β	15,22 Δ
60,11 Β	17,32 Δ
60,05 Β	18,65 Δ
60,00 Β	20,55 Δ

— Στατιστική υποδιαίρεση ICES XIIa 3

Το τμήμα της διαίρεσης XIIa που οριοθετείται από γραμμή η οποία συνδέει τις ακόλουθες συντεταγμένες:

Γεωγραφικό πλάτος	Γεωγραφικό μήκος
59,00 Β	42,00 Δ
56,55 Β	42,00 Δ
56,64 Β	41,50 Δ
56,75 Β	41,00 Δ
56,88 Β	40,50 Δ
57,03 Β	40,00 Δ
57,20 Β	39,50 Δ
57,37 Β	39,00 Δ
57,62 Β	38,50 Δ
57,78 Β	38,25 Δ
57,97 Β	38,00 Δ
58,26 Β	37,50 Δ
58,63 Β	37,00 Δ
59,00 Β	36,77 Δ
59,00 Β	42,00 Δ

— Στατιστική υποδιαίρεση ICES XIIa 4

Το τμήμα της διαίρεσης XIIa που οριοθετείται από γραμμή η οποία συνδέει τις ακόλουθες συντεταγμένες:

Γεωγραφικό πλάτος	Γεωγραφικό μήκος
62,00 Β	27,00 Δ
60,85 Β	27,00 Δ
60,69 Β	26,46 Δ

▼B

Γεωγραφικό πλάτος	Γεωγραφικό μήκος
60,45 Β	25,09 Δ
60,37 Β	23,96 Δ
60,22 Β	23,27 Δ
60,02 Β	21,76 Δ
60,00 Β	20,55 Δ
60,05 Β	18,65 Δ
60,11 Β	17,32 Δ
60,44 Β	15,22 Δ
60,49 Β	15,00 Δ
62,00 Β	15,00 Δ
62,00 Β	27,00 Δ

— *Στατιστική διαίρεση ICES XIIb*

Το τμήμα της υποζώνης XII που οριοθετείται από γραμμή η οποία συνδέει τις ακόλουθες συντεταγμένες:

Γεωγραφικό πλάτος	Γεωγραφικό μήκος
60,00 Β	18,00 Δ
54,50 Β	18,00 Δ
54,50 Β	24,00 Δ
60,00 Β	24,00 Δ
60,00 Β	18,00 Δ

— *Στατιστική διαίρεση ICES XIIc*

Το τμήμα της υποζώνης XII που οριοθετείται από γραμμή η οποία συνδέει τις ακόλουθες συντεταγμένες:

Γεωγραφικό πλάτος	Γεωγραφικό μήκος
52,50 Β	42,00 Δ
48,00 Β	42,00 Δ
48,00 Β	18,00 Δ
52,50 Β	18,00 Δ
52,50 Β	42,00 Δ

Στατιστική υποζώνη ICES XIV

Τα ύδατα που οριοθετούνται από γραμμή η οποία χαράσσεται από το Βόρειο γεωγραφικό Πόλο κατά μήκος του μεσημβρινού 40°00′ δυτικά έως τη βόρεια ακτή της Γροιλανδίας· κατόπιν σε ανατολική και νότια κατεύθυνση κατά μήκος της ακτής της Γροιλανδίας έως το σημείο που βρίσκεται 44°00′ δυτικά· κατόπιν νότια έως 59°00′ βόρεια· κατόπιν ανατολικά έως 27°00′ δυτικά· κατόπιν βόρεια έως 68°00′ βόρεια· κατόπιν ανατολικά έως 11°00′ δυτικά· κατόπιν βόρεια μέχρι το Βόρειο γεωγραφικό Πόλο.

— *Στατιστική διαίρεση ICES XIVa*

Τα ύδατα που οριοθετούνται από γραμμή η οποία χαράσσεται από το Βόρειο γεωγραφικό Πόλο κατά μήκος του μεσημβρινού 40°00′ δυτικά έως τη βόρεια ακτή της Γροιλανδίας· κατόπιν προς ανατολική και νότια κατεύθυνση κατά μήκος της ακτής της Γροιλανδίας μέχρι σημείου στο Cape Savary 68°30′ βόρεια· κατόπιν νότια κατά μήκος του μεσημβρινού 27°00′ δυτικά έως 68°00′ βόρεια· κατόπιν ανατολικά έως 11°00′ δυτικά· κατόπιν βόρεια μέχρι το Βόρειο γεωγραφικό Πόλο.

▼B

— *Στατιστική διαίρεση ICES XIVb*

Τα ύδατα που οριοθετούνται από γραμμή που αρχίζει από σημείο ευρισκόμενο στη νότια ακτή της Γροιλανδίας 44º00′ δυτικά· κατόπιν νότια έως 59º00′ βόρεια· κατόπιν ανατολικά έως 27º00′ δυτικά· κατόπιν βόρεια μέχρι σημείου στο Cape Savary 68º30′ βόρεια· κατόπιν προς νοτιοδυτική κατεύθυνση κατά μήκος της ακτής της Γροιλανδίας μέχρι το σημείο εκκίνησης.

— Στατιστική υποδιαίρεση ICES XIVb 1

Το τμήμα της διαίρεσης XIVb που οριοθετείται από γραμμή η οποία συνδέει τις ακόλουθες συντεταγμένες:

Γεωγραφικό πλάτος	Γεωγραφικό μήκος
59,00 Β	27,00 Δ
59,00 Β	36,77 Δ
59,35 Β	36,50 Δ
59,50 Β	36,35 Δ
59,75 Β	36,16 Δ
60,00 Β	35,96 Δ
60,25 Β	35,76 Δ
60,55 Β	35,50 Δ
60,75 Β	35,37 Δ
61,00 Β	35,15 Δ
61,25 Β	34,97 Δ
61,50 Β	34,65 Δ
61,60 Β	34,50 Δ
61,75 Β	34,31 Δ
61,98 Β	34,00 Δ
62,25 Β	33,70 Δ
62,45 Β	33,53 Δ
62,50 Β	33,27 Δ
62,56 Β	33,00 Δ
62,69 Β	32,50 Δ
62,75 Β	32,30 Δ
62,87 Β	32,00 Δ
63,03 Β	31,50 Δ
63,25 Β	31,00 Δ
63,31 Β	30,86 Δ
63,00 Β	30,61 Δ
62,23 Β	29,87 Δ
61,79 Β	29,25 Δ
61,44 Β	28,61 Δ
61,06 Β	27,69 Δ
60,85 Β	27,00 Δ
59,00 Β	27,00 Δ

— Στατιστική υποδιαίρεση ICES XIVb 2

Το τμήμα της διαίρεσης XIVb που δεν περιλαμβάνεται στην υποδιαίρεση XIVb 1.

▼B

ΠΑΡΑΡΤΗΜΑ IV

Μορφή διαβίβασης των στοιχείων για τις αλιεύσεις για το Βορειοανατολικό Ατλαντικό

Μαγνητικά μέσα

Μαγνητικές ταινίες: 9 τροχιές με πυκνότητα 1 600 ή 6 250 BPI και κωδικοποίηση EBCDIC ή ASCII, κατά προτίμηση χωρίς τίτλο. Εάν υπάρχει τίτλος, πρέπει να περιλαμβάνεται και κωδικός για το τέλος του αρχείου.

Δισκέτες: Φορμάρισμα MS-DOS, δισκέτες 3,5″ 720 K ή 1,4 Mbyte ή 5,25″ 360 K ή 1,2 Mbyte.

Μορφή εγγραφής

Αριθ. Byte	Στοιχεία	Παρατηρήσεις
1-4	Χώρα (αλφαβητικός κωδικός 3 χαρακτήρων ΔΟΤ)	Βλέπε: FRA = Γαλλία
5-6	Έτος	Βλέπε: 90 = 1990
7-8	Μείζων αλιευτική ζώνη FAO	27 = ΒΑ Ατλαντικός
9-15	Διαίρεση	Βλέπε IVa = διαίρεση IVa, ICES
16-18	Είδος	Αλφαβητικός κωδικός τριών χαρακτήρων
19-26	Αλίευμα	Μετρικοί τόνοι

Σημειώσεις:

α) Όλα τα αριθμητικά πεδία πρέπει να είναι ευθυγραμμισμένα στο δεξιά και να έχουν στην αρχή τους κενά. Όλα τα αλφαριθμητικά πεδία πρέπει να είναι ευθυγραμμισμένα αριστερά με καταληκτικά κενά.

β) Τα αλιεύματα θα καταγράφονται σε ισοδύναμο ζωντανό βάρος εκφορτώσεων στρογγυλευμένο στον πλησιέστερο μετρικό τόνο.

γ) Οι ποσότητες (bytes 19-26) κάτω της μισής μονάδας θα καταγράφονται ως «-1».

δ) Οι άγνωστες ποσότητες (bytes 19-26) θα καταγράφονται ως «-2».

▼B

ΠΑΡΑΡΤΗΜΑ V

ΜΟΡΦΟΤΥΠΟΣ ΥΠΟΒΟΛΗΣ ΜΕ ΜΑΓΝΗΤΙΚΑ ΜΕΣΑ ΤΩΝ ΣΤΟΙΧΕΙΩΝ ΓΙΑ ΤΙΣ ΑΛΙΕΥΣΕΙΣ ΣΤΟ ΒΟΡΕΙΟΑΝΑΤΟΛΙΚΟ ΑΤΛΑΝΤΙΚΟ

A. **Μορφότυπος κωδικοποίησης**

Τα στοιχεία πρέπει να υποβάλλονται ως εγγραφές μεταβλητού μήκους με διπλή στιγμή (:) μεταξύ των πεδίων της εγγραφής. Κάθε εγγραφή πρέπει να περιλαμβάνει τα ακόλουθα πεδία:

Πεδίο	Παρατηρήσεις
Χώρα	Αλφαβητικός κωδικός τριών χαρακτήρων (π.χ. FRA = Γαλλία)
Έτος	Π.χ. 2001 ή 01
Μείζων αλιευτική ζώνη FAO	27 = Βορειοανατολικός Ατλαντικός
Διαίρεση	Π.χ. IVa = υποδιαίρεση ICES 4a
Είδος	Αλφαβητικός κωδικός τριών χαρακτήρων
Αλίευμα	Μετρικοί τόνοι

α) Τα αλιεύματα καταγράφονται σε ισοδύναμο ζωντανού βάρους εκφορτώσεων, στρογγυλευμένο στον πλησιέστερο μετρικό τόνο.

β) Οι ποσότητες κάτω της μισής μονάδας καταγράφονται ως «-1».

γ) Κωδικοί χωρών:

Αυστρία	AUT
Βέλγιο	BEL
Βουλγαρία	BGR
Κύπρος	CYP
Τσεχική Δημοκρατία	CZE
Γερμανία	DEU
Δανία	DNK
Ισπανία	ESP
Εσθονία	EST
Φινλανδία	FIN
Γαλλία	FRA
Ηνωμένο Βασίλειο	GBR
Αγγλία και Ουαλία	GBRA
Σκωτία	GBRB
Βόρεια Ιρλανδία	GBRC
Ελλάδα	GRC

▼M1

Κροατία	HRV

▼B

Ουγγαρία	HUN
Ιρλανδία	IRL
Ισλανδία	ISL
Ιταλία	ITA
Λιθουανία	LTU
Λουξεμβούργο	LUX
Λεττονία	LVA

▼**B**

Μάλτα	MLT
Κάτω Χώρες	NLD
Νορβηγία	NOR
Πολωνία	POL
Πορτογαλία	PRT
Ρουμανία	ROU
Σλοβακία	SVK
Σλοβενία	SVN
Σουηδία	SWE
Τουρκία	TUR

B. **Μέθοδος υποβολής των στοιχείων στην Ευρωπαϊκή Επιτροπή**

Εφόσον είναι δυνατόν, τα στοιχεία πρέπει να υποβάλλονται σε ηλεκτρονικό μορφότυπο (π.χ. ως συνημμένο ηλεκτρονικού μηνύματος).

Σε αντίθετη περίπτωση, θα γίνεται δεκτή η υποβολή του αρχείου σε δισκέτα 3.5' HD.

▼B

ΠΑΡΑΡΤΗΜΑ VI

Καταργούμενος κανονισμός με κατάλογο των διαδοχικών τροποποιήσεών του

Κανονισμός (ΕΟΚ) αριθ. 3880/91 του Συμβουλίου (ΕΕ L 365 της 31.12.1991, σ. 1). Κανονισμός (ΕΚ) αριθ. 1637/2001 της Επιτροπής (ΕΕ L 222 της 17.8.2001, σ. 20). Κανονισμός (ΕΚ) αριθ. 1882/2003 του Ευρωπαϊκού Κοινοβουλίου και του Συμβουλίου (ΕΕ L 284 της 31.10.2003, σ. 1). Κανονισμός (ΕΚ) αριθ. 448/2005 της Επιτροπής (ΕΕ L 74 της 19.3.2005, σ. 5).	Μόνο σημείο 4 του παραρτήματος I

▼B

ΠΑΡΑΡΤΗΜΑ VII

Πίνακας αντιστοιχίας

Κανονισμός (ΕΟΚ) αριθ. 3880/91	Παρών κανονισμός
Άρθρο 1	Άρθρο 1
Άρθρο 2	Άρθρο 2
Άρθρο 3	Άρθρο 3
Άρθρο 4 πρώτο εδάφιο	Άρθρο 4 πρώτο εδάφιο
—	Άρθρο 4 δεύτερο εδάφιο
Άρθρο 4 δεύτερο εδάφιο	Άρθρο 4 τρίτο εδάφιο
Άρθρο 5 παράγραφοι 1 και 2	Άρθρο 5 παράγραφοι 1 και 2
Άρθρο 5 παράγραφος 3	—
Άρθρο 6 παράγραφοι 1 και 2	Άρθρο 6 παράγραφοι 1 και 2
Άρθρο 6 παράγραφος 3	—
Άρθρο 6 παράγραφος 4	Άρθρο 6 παράγραφος 3
—	Άρθρο 7
Άρθρο 7	Άρθρο 8
Παράρτημα I	Παράρτημα I
Παράρτημα II	Παράρτημα II
Παράρτημα III	Παράρτημα III
Παράρτημα IV	Παράρτημα IV
—	Παράρτημα V
—	Παράρτημα VI
—	Παράρτημα VII