NAŘÍZENÍ KOMISE V PŘENESENÉ PRAVOMOCI (EU) 2020/124

ze dne 15. října 2019,

kterým se doplňuje nařízení Evropského parlamentu a Rady (EU) 2019/833 ze dne 20. května 2019, kterým se stanoví ochranná a donucovací opatření v oblasti upravené předpisy Organizace pro rybolov v severozápadním Atlantiku, mění nařízení (EU) 2016/1627 a zrušují nařízení Rady (ES) č. 2115/2005 a (ES) č. 1386/2007

EVROPSKÁ KOMISE,

s ohledem na Smlouvu o fungování Evropské Unie,

s ohledem na nařízení Evropského parlamentu a Rady (EU) 2019/833 ze dne 20. května 2019, kterým se stanoví ochranná a donucovací opatření v oblasti upravené předpisy Organizace pro rybolov v severozápadním Atlantiku, mění nařízení (EU) 2016/1627 a zrušují nařízení Rady (ES) č. 2115/2005 a (ES) č. 1386/2007 ([1]), a zejména na čl. 50 odst. 1 uvedeného nařízení,

vzhledem k těmto důvodům:

(1) Unie je smluvní stranou Úmluvy o budoucí multilaterální spolupráci při rybolovu v severozápadním Atlantiku (dále jen „úmluva NAFO“), schválené nařízením Rady (EHS) č. 3179/78 ([2]).

(2) Změna úmluvy NAFO byla přijata 28. září 2007 a schválena rozhodnutím Rady 2010/717/EU ([3]).

(3) Organizace pro rybolov v severozápadním Atlantiku (NAFO) přijímá rozhodnutí o zachovávání rybolovných zdrojů, jež spadají do její kompetence. Tyto akty jsou určeny smluvním stranám úmluvy NAFO a zahrnují povinnosti provozovatelů. Po vstupu v platnost jsou ochranná a donucovací opatření NAFO závazná pro všechny smluvní strany NAFO včetně Unie. Tato opatření musí být začleněna do právních předpisů Unie v rozsahu, v jakém se na ně právní předpisy Unie dosud nevztahují.

(4) Evropský parlament a Rada přijaly nařízení (EU) 2019/833 s cílem začlenit ochranná a donucovací opatření NAFO do právních předpisů Unie.

(5) Článek 50 nařízení (EU) 2019/833 vyžaduje, aby Komise přijala akty v přenesené pravomoci, kterými se toto nařízení doplní o některá ustanovení a přílohy ochranných a donucovacích opatření,

PŘIJALA TOTO NAŘÍZENÍ:

Článek 1

Ustanovení ochranných a donucovacích opatření Organizace pro rybolov v severozápadním Atlantiku a jejich přílohy podle přílohy nařízení (EU) 2019/833 jsou uvedena v příloze tohoto nařízení.

([1]) Úř. věst. L 141, 28.5.2019, s. 1.
([2]) Úř. věst. L 378, 30.12.1978, s. 1.
([3]) Úř. věst. L 321, 7.12.2010, s. 1.

Článek 2

Toto nařízení vstupuje v platnost třetím dnem po vyhlášení v *Úředním věstníku Evropské unie*.

Toto nařízení je závazné v celém rozsahu a přímo použitelné ve všech členských státech.

V Bruselu dne 15. října 2019.

Za Komisi
předseda
Jean-Claude JUNCKER

PŘÍLOHA

1. TABULKA 4 OCHRANNÝCH A DONUCOVACICH OPATRENI NAFO PODLE CL. 3 BODU 17 A CLANKU 17 NARIZENI (EU) 2019/833

Body hranice vymezující východní stranu stopy

Č. souřadnice	Zeměpisná šířka	Zeměpisná délka	Č. souřadnice	Zeměpisná šířka	Zeměpisná délka
1	48° 17' 39″ s. š.	Hranice výlučné ekonomické zóny [1]	26	46° 26′ 32″ s. š.	46° 58′ 53″ z. d.
2	48° 16′ 51″ s. š.	47° 25′ 37″ z. d.	27	46° 27′ 40″ s. š.	47° 12′ 01″ z. d.
3	48° 19′ 15″ s. š.	46° 53′ 48″ z. d.	28	46° 04′ 15″ s. š.	47° 09′ 10″ z. d.
4	48° 29′ 21″ s. š.	46° 21′ 17″ z. d.	29	46° 04′ 53″ s. š.	47° 31′ 01″ z. d.
5	48° 32′ 43″ s. š.	46° 08′ 04″ z. d.	30	45° 48′ 17″ s. š.	47° 37′ 16″ z. d.
6	48° 48′ 10″ s. š.	45° 37′ 59″ z. d.	31	45° 33′ 14″ s. š.	47° 52′ 41″ z. d.
7	48° 59′ 54″ s. š.	45° 17′ 46″ z. d.	32	45° 27′ 14″ s. š.	48° 10′ 15″ z. d.
8	49° 02′ 20″ s. š.	44° 53′ 17″ z. d.	33	45° 16′ 17″ s. š.	48° 26′ 50″ z. d.
9	48° 56′ 46″ s. š.	44° 33′ 18″ z. d.	34	44° 54′ 01″ s. š.	48° 43′ 58″ z. d.
10	48° 33′ 53″ s. š.	44° 10′ 25″ z. d.	35	44° 33′ 10″ s. š.	48° 50′ 25″ z. d.
11	48° 08′ 29″ s. š.	43° 57′ 28″ z. d.	36	44° 09′ 57″ s. š.	48° 48′ 49″ z. d.
12	47° 42′ 00″ s. š.	43° 36′ 44″ z. d.	37	43° 50′ 44″ s. š.	48° 52′ 49″ z. d.
13	47° 12′ 44″ s. š.	43° 28′ 36″ z. d.	38	43° 34′ 34″ s. š.	48° 50′ 12″ z. d.
14	46° 57′ 14″ s. š.	43° 26′ 15″ z. d.	39	43° 23′ 13″ s. š.	49° 03′ 57″ z. d.
15	46° 46′ 02″ s. š.	43° 45′ 27″ z. d.	40	43° 03′ 48″ s. š.	48° 55′ 23″ z. d.
16	46° 38′ 10″ s. š.	44° 03′ 37″ z. d.	41	42° 54′ 42″ s. š.	49° 14′ 26″ z. d.
17	46° 27′ 43″ s. š.	44° 20′ 38″ z. d.	42	42° 48′ 18″ s. š.	49° 32′ 51″ z. d.
18	46° 24′ 41″ s. š.	44° 36′ 01″ z. d.	43	42° 39′ 49″ s. š.	49° 58′ 46″ z. d.
19	46° 19′ 28″ s. š.	45° 16′ 34″ z. d.	44	42° 37′ 54″ s. š.	50° 28′ 04″ z. d.
20	46° 08′ 16″ s. š.	45° 33′ 27″ z. d.	45	42° 40′ 57″ s. š.	50° 53′ 36″ z. d.
21	46° 07′ 13″ s. š.	45° 57′ 44″ z. d.	46	42° 51′ 48″ s. š.	51° 10′ 09″ z. d.
22	46° 15′ 06″ s. š.	46° 14′ 21″ z. d.	47	42° 45′ 59″ s. š.	51° 31′ 58″ z. d.
23	45° 54′ 33″ s. š.	46° 24′ 03″ z. d.	48	42° 51′ 06″ s. š.	51° 41′ 50″ z. d.
24	45° 59′ 36″ s. š.	46° 45′ 33″ z. d.	49	43° 03′ 56″ s. š.	51° 48′ 21″ z. d.
25	46° 09′ 58″ s. š.	46° 58′ 53″ z. d.	50	43° 22′ 12″ s. š.	Hranice výlučné ekonomické zóny [2]

[1] přibližně 47° 47′ 45″ z. d.
[2] přibližně 52° 09' 46″ z. d.

2. OBRÁZEK 2 OCHRANNÝCH A DONUCOVACÍCH OPATŘENÍ PODLE ČL. 3 BODU 17 A ČLÁNKU 17 NAŘÍZENÍ (EU) 2019/833

Mapa stopy oblasti upravené předpisy NAFO (šedá plocha)

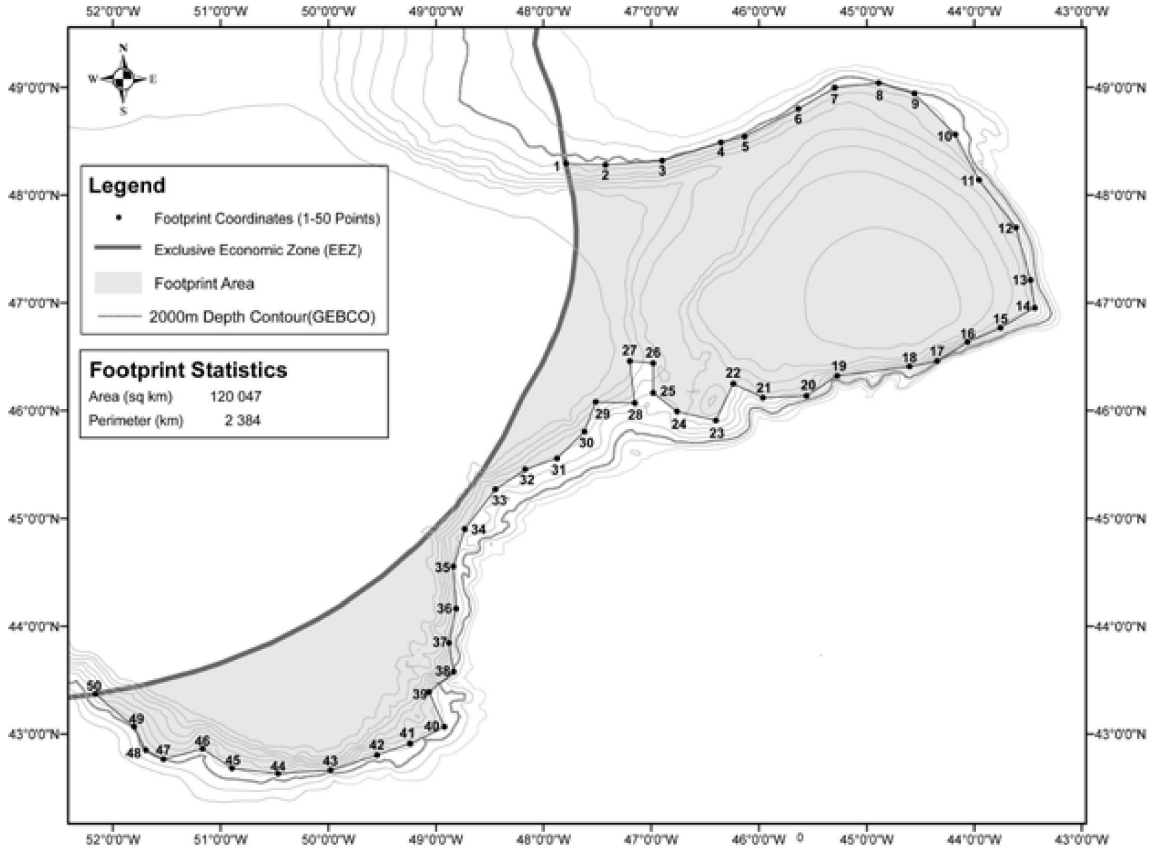

Legenda:

— Footprint Coordinates (1-50 Points) – souřadnice stopy (body 1–50)

— Exclusive Economic Zone (EEZ) – výlučná ekonomická zóna

— Footprint Area – oblast stopy

— 2000m Depth Contour (GEBCO) – izobata 2 000 m (dle GEBCO)

Footprint Statistics: – Statistika stopy:

— Area (sq km) 120 047 – oblast (km²) 120 047

— Perimeter (km) 2 384 – vnější obvod (km) 2 384

3. ČAST VI PRILOHY I.E OCHRANNÝCH A DONUCOVACICH OPATRENI PODLE CL. 3 BODU 21, CL. 21 ODST. 2 A CL. 27 ODST. 11 PISM. A) BODU I) NARIZENI (EU) 2019/833

Seznam druhů indikujících citlivý mořský ekosystém

Bentické bezobratlé druhy indikující citlivý mořský ekosystém			
Obecný název taxonomické skupiny	Známá taxonomická jednotka	Čeleď	Phyllum
Houbovci (SPO)			Porifera
	Iophon piceum (WJP)	Acarnidae	
	Stelletta normani	Ancorinidae	
	Rod *Stelletta* (WSX)	Ancorinidae	

	Stryphnus ponderosus	Ancorinidae	
	Rod *Axinella*	Axinellidae	
	Rod *Phakellia*	Axinellidae	
	Esperiopsis villosa (ZEW)	Esperiopsidae	
	Geodia barretti	Geodiidae	
	Geodia macandrewii	Geodiidae	
	Geodia phlegraei	Geodiidae	
	Mycale (Mycale) lingua (YHL)	Mycalidae	
	Thenea muricata	Pachastrellidae	
	Rod *Polymastia* (ZPY)	Polymastiidae	
	Weberella bursa	Polymastiidae	
	Rod *Weberella* (ZWB)	Polymastiidae	
	Asconema foliatum (ZBA)	Rossellidae	
	Craniella cranium	Tetillidae	
Větevníci (CSS) (známé druhy podmořských hor se nemusí hojně vyskytovat v oblasti upravené předpisy NAFO)	*Lophelia pertusa* (LWS)	Caryophylliidae	Cnidaria
	Solenosmilia variabilis (RZT)	Caryophylliidae	
	Enallopsammia rostrata (FEY)	Dendrophylliidae	
	Madrepora oculata (MVI)	Oculinidae	
Malé rohovitky (GGW)	*Anthothela grandiflora* (WAG)	Anthothelidae	Cnidaria
	Rod *Chrysogorgia* (FHX)	Chrysogorgiidae	
	Radicipes gracilis (CZN)	Chrysogorgiidae	
	Metallogorgia melanotrichos	Chrysogorgiidae	
	Acanella arbuscula	Isididae	
	Acanella eburnea	Isididae	
	Rod *Swiftia*	Plexauridae	
	Narella laxa	Primnoidae	
Velké rohovitky (GGW)	*Acanthogorgia armata* (AZC)	Acanthogorgiidae	Cnidaria
	Rod *Iridogorgia*	Chrysogorgiidae	
	Corallium bathyrubrum	Coralliidae	
	Corallium bayeri	Coralliidae	
	Keratoisis ornata (KRY)	Isididae	
	Rod *Keratoisis*	Isididae	
	Rod *Lepidisis* (QFX)	Isididae	
	Paragorgia arborea (BFU)	Paragorgiidae	
	Paragorgia johnsoni (BFV)	Paragorgiidae	
	Paramuricea grandis	Plexauridae	
	Paramuricea placomus	Plexauridae	

	Rody *Paramuricea* (PZL)	Plexauridae	
	Rod *Placogorgia*	Plexauridae	
	Placogorgia terceira	Plexauridae	
	Rod *Calyptrophora*	Primnoidae	
	Parastenella atlantica	Primnoidae	
	Primnoa resedaeformis (QOE)	Primnoidae	
	Thouarella grasshoffi	Primnoidae	
Pérovníky (NTW)	*Anthoptilum grandiflorum*	Anthoptilidae	Cnidaria
	Funiculina quadrangularis (FQJ)	Funiculinidae	
	Halipteris cf. *christii*	Halipteridae	
	Halipteris finmarchica (HFM)	Halipteridae	
	Rod *Halipteris* (ZHX)	Halipteridae	
	Kophobelemnon stelliferum (KVF)	Kophobelemnidae	
	Pennatula aculeata (QAC)	Pennatulidae	
	Pennatula grandis	Pennatulidae	
	Rod *Pennatula*	Pennatulidae	
	Distichoptilum gracile (WDG)	Protoptilidae	
	Rod *Protoptilum*	Protoptilidae	
	Umbellula lindahli	Umbellulidae	
	Virgularia cf. *mirabilis*	Virgulariidae	
Korálnatci	*Pachycerianthus borealis* (WQB)	Cerianthidae	Cnidaria
Keřnatenky (BZN)	*Eucratea loricata* (WEL)	Eucrateidae	Bryozoa
Lilijice (CWD)	*Trichometra cubensis*	Antedonidae	Echinodermata
	Conocrinus lofotensis (WCF)	Bourgueticrinidae	
	Gephyrocrinus grimaldii	Hyocrinidae	
Sumky (SSX)	*Boltenia ovifera* (WBO)	Pyuridae	Chordata
	Halocynthia aurantium	Pyuridae	

4. ČÁST VII PŘÍLOHY I.E OCHRANNÝCH A DONUCOVACÍCH OPATŘENÍ PODLE ČL. 3 BODU 29 NAŘÍZENÍ (EU) 2019/833

Seznam fyzických prvků indikujících citlivý mořský ekosystém

Fyzické prvky indikující citlivý mořský ekosystém	
Podmořské hory	Podmořská hora Fogo (div. 3O, 4Vs) Podmořské hory Nového Foundlandu (div. 3MN) Cornerské podmořské hory (div. 6GH) Podmořské hory Nové Anglie (div. 6EF)
Kaňony	Kaňon na okraji šelfu; koncová část Grand Banks (div. 3N) Kaňony s vrcholem > hloubka 400 m; jižní část Flemish Cap a koncová část Grand Banks (div. 3MN) Kaňony s vrcholy > hloubka 200 m; koncová část Grand Banks (div. 3O)

Vyvýšeniny	Orphan Knoll (div. 3K) Beothuk Knoll (div. 3LMN)
Jihovýchodní mělčina	Místa pro tření ryb v koncové části Grand Banks (div. 3N)
Strmá úbočí > 6,4°	Jih a jihovýchod Flemish Cap (div. 3LM)

5. FORMAT PREDEPSANÝ V PRILOZE II.C OCHRANNÝCH A DONUCOVACICH OPATRENI PODLE CL. 4 BODU 2 PISM. A) NARIZENI (EU) 2019/833

Oznámení a povolení pro plavidla

1) **Formát registrace plavidel**

Datový prvek	Kód	Povinný / nepovinný údaj	Poznámky
Začátek záznamu	SR	P	Systémový údaj; označuje začátek záznamu
Adresa	AD	P	Údaj týkající se zprávy; místo určení, „XNW“ označuje sekretariát NAFO
Odesílatel	FR	P	Údaj týkající se zprávy; třímístný kód podle ISO pro členský stát předávající zprávu
Číslo záznamu	RN	P	Údaj týkající se zprávy; pořadové číslo zprávy v běžném roce
Datum záznamu	RD	P	Údaj týkající se zprávy; datum předání
Čas záznamu	RT	P	Údaj týkající se zprávy; čas předání
Druh zprávy	TM	P	Údaj týkající se zprávy; druh zprávy, **„NOT“** jako oznámení plavidel, která mohou provádět rybolovné činnosti v oblasti upravené předpisy NAFO
Název plavidla	NA	P	Název plavidla
Rádiová volací značka	RC	P	Mezinárodní rádiová volací značka plavidla
Stát vlajky	FS	P	Stát, v němž je plavidlo registrováno
Interní referenční číslo	IR	N ([1])	Jedinečné číslo plavidla členského státu ve tvaru třímístného kódu státu vlajky podle ISO, následovaného číslem
Vnější registrační číslo	XR	P	Číslo plavidla uvedené na boku
Číslo IMO plavidla	IM	P	Číslo IMO
Název přístavu	PO	P	Rejstříkový přístav nebo domovský přístav
Vlastník plavidla	VO	M ([2])	Registrovaný vlastník a jeho adresa
Nájemce plavidla	VC	M ([2])	Osoba odpovědná za používání plavidla
Typ plavidla	TP	P	Kód plavidla FAO (příloha II.I)
Rybolovné zařízení plavidla	GE	N	Statistická klasifikace rybolovného zařízení FAO (příloha II. J)
Prostornost plavidla Metoda měření Prostornost	VT	P	Kapacita prostornosti plavidla, případně v párech „OC” = úmluva z OSLO z roku 1947, „LC“ Londýnská úmluva ITC-69 Celková kapacita v tunách
Délka plavidla Metoda měření Délka	VL	P	Délka v metrech, případně v párech „OA“ = celkem; Délka v metrech

Datový prvek	Kód	Povinný / nepovinný údaj	Poznámky
Výkon plavidla Metoda měření Výkon	VP	P	Výkon motoru v KW, případně v párech PE = hnací motor AE = Souhrn pomocných motorů Výkon motorů instalovaných v plavidle celkem, měřený v KW
Konec záznamu	ER	P	Systémový údaj; označuje konec záznamu

([1]) Povinný údaj, pokud je použito jako jediná identifikace v jiných oznámeních.
([2]) Nehodící se nevyplňujte.

2) **Formát pro odnětí registrace plavidel**

Datový prvek	Kód	Povinný / nepovinný údaj	Poznámky
Začátek záznamu	SR	P	Systémový údaj; označuje začátek záznamu
Adresa	AD	P	Údaj týkající se hlášení; místo určení, „XNW“ pro sekretariát NAFO
Odesílatel	FR	P	Údaj týkající se hlášení; třímístný kód podle ISO pro členský stát předávající zprávu
Číslo záznamu	RN	P	Údaj týkající se hlášení; pořadové číslo hlášení ve stávajícím roce
Datum záznamu	RD	P	Údaj týkající se hlášení; datum odeslání
Čas záznamu	RT	P	Údaj týkající se hlášení; čas odeslání
Druh zprávy	TM	P	Údaj týkající se hlášení; druh zprávy, „WIT“ jako odnětí povolení pro oznámená plavidla
Název plavidla	NA	P	Název plavidla
Rádiová volací značka	RC	P	Mezinárodní rádiová volací značka plavidla
Interní referenční číslo	IR	N	Jedinečné číslo plavidla členského státu ve tvaru třímístného kódu státu vlajky podle ISO, následovaného číslem, pokud existuje
Vnější registrační číslo	XR	P	Číslo plavidla uvedené na boku
Číslo IMO plavidla	IM	P	Číslo IMO
Datum začátku	SD	P	První datum, od kterého odnětí povolení nabývá účinku
Konec záznamu	ER	P	Systémový údaj; označuje konec záznamu

3) **Formát pro povolení k provádění rybolovných činností**

Datový prvek	Kód	Povinný / nepovinný údaj	Poznámky
Začátek záznamu	SR	P	Systémový údaj; označuje začátek záznamu
Adresa	AD	P	Údaj týkající se hlášení; místo určení, „XNW“ pro sekretariát NAFO
Odesílatel	FR	P	Údaj týkající se hlášení; třímístný kód podle ISO pro členský stát předávající zprávu
Číslo záznamu	RN	P	Údaj týkající se hlášení; pořadové číslo hlášení ve stávajícím roce
Datum záznamu	RD	P	Údaj týkající se hlášení; datum odeslání

Datový prvek	Kód	Povinný / nepovinný údaj	Poznámky
Čas záznamu	RT	P	Údaj týkající se hlášení; čas odeslání
Druh zprávy	TM	P	Údaj týkající se hlášení; druh zprávy, „AUT“ jako povolení pro plavidla k provádění rybolovných činností v oblasti regulované předpisy NAFO
Název plavidla	NA	P	Název plavidla
Rádiová volací značka	RC	P	Mezinárodní rádiová volací značka plavidla
Interní referenční číslo	IR	N	Jedinečné číslo plavidla členského státu ve tvaru třímístného kódu státu vlajky podle ISO, následovaného číslem, pokud existuje
Vnější registrační číslo	XR	P	Číslo plavidla uvedené na boku
Číslo IMO plavidla	IM	P	Číslo IMO
Datum začátku	SD	P	Podrobné údaje o licenci: datum, od kterého platnost povolení nabývá účinku
Datum ukončení	ED	N	Podrobné údaje o licenci: Datum, kdy skončí platnost povolení. Maximální doba platnosti je 12 měsíců.
Cílový druh a oblast	TA	M ([3])	Podrobné údaje o licenci: povolené druhy a oblasti pro cílený rybolov Populace upravené předpisy přílohy I.A nebo I. B ochranných a donucovacích opatření se musí vztahovat na specifikaci populace. Pro druhy, které nejsou upravené předpisy, se použije podoblast nebo divize nebo údaj „ANY“. Povoleno pro několik párů polí, např. //TA/GHL 3LMNO COD 3M RED 3LN RED 3M HER ANY//
Konec záznamu	ER	P	Systémový údaj; označuje konec záznamu

([3]) Pro dopravní plavidla je pole TA nepovinné.

4) **Formát pro pozastavení platnosti povolení k provádění rybolovných činností**

Datový prvek	Kód	Povinný / nepovinný údaj	Poznámky
Začátek záznamu	SR	P	Systémový údaj; označuje začátek záznamu
Adresa	AD	P	Údaj týkající se hlášení; místo určení, „XNW“ pro sekretariát NAFO
Odesílatel	FR	P	Údaj týkající se hlášení; třímístný kód podle ISO pro členský stát předávající zprávu
Číslo záznamu	RN	P	Údaj týkající se hlášení; pořadové číslo hlášení ve stávajícím roce
Datum záznamu	RD	P	Údaj týkající se hlášení; datum odeslání
Čas záznamu	RT	P	Údaj týkající se hlášení; čas odeslání
Druh zprávy	TM	P	Údaj týkající se hlášení; druh zprávy, „SUS“ jako pozastavení platnosti povolení pro plavidla
Název plavidla	NA	P	Název plavidla
Rádiová volací značka	RC	P	Mezinárodní rádiová volací značka plavidla
Interní referenční číslo	IR	N	Jedinečné číslo plavidla členského státu ve tvaru třímístného kódu státu vlajky podle ISO, následovaného číslem, pokud existuje
Vnější registrační číslo	XR	P	Číslo plavidla uvedené na boku

Datový prvek	Kód	Povinný / nepovinný údaj	Poznámky
Číslo IMO plavidla	IM	P	Číslo IMO
Datum začátku	SD	P	Podrobné údaje o licenci; datum, od kterého pozastavení platnosti povolení nabývá účinku
Konec záznamu	ER	P	Systémový údaj; označuje konec záznamu

6. Tabulka 1 a obrázek 1(1) ochranných a donucovacích opatření podle čl. 9 odst. 1 nařízení (EU) 2019/833

Body hranice pro řízení krevet, vymezující část divize 3L, která je součástí divize 3M

Č. souřadnice	Zeměpisná šířka	Zeměpisná délka
1	47° 20’ 0 s. š.	46° 40’ 0 z. d.
2	47° 20’ 0 s. š.	46° 30’ 0 z. d.
3	46° 00’ 0 s. š.	46° 30’ 0 z. d.
4	46° 00’ 0 s. š.	46° 40’ 0 z. d.

Linie 3L vymezující 200 metrů hloubky, část 3L považována za 3M, uzavřená oblast 3M

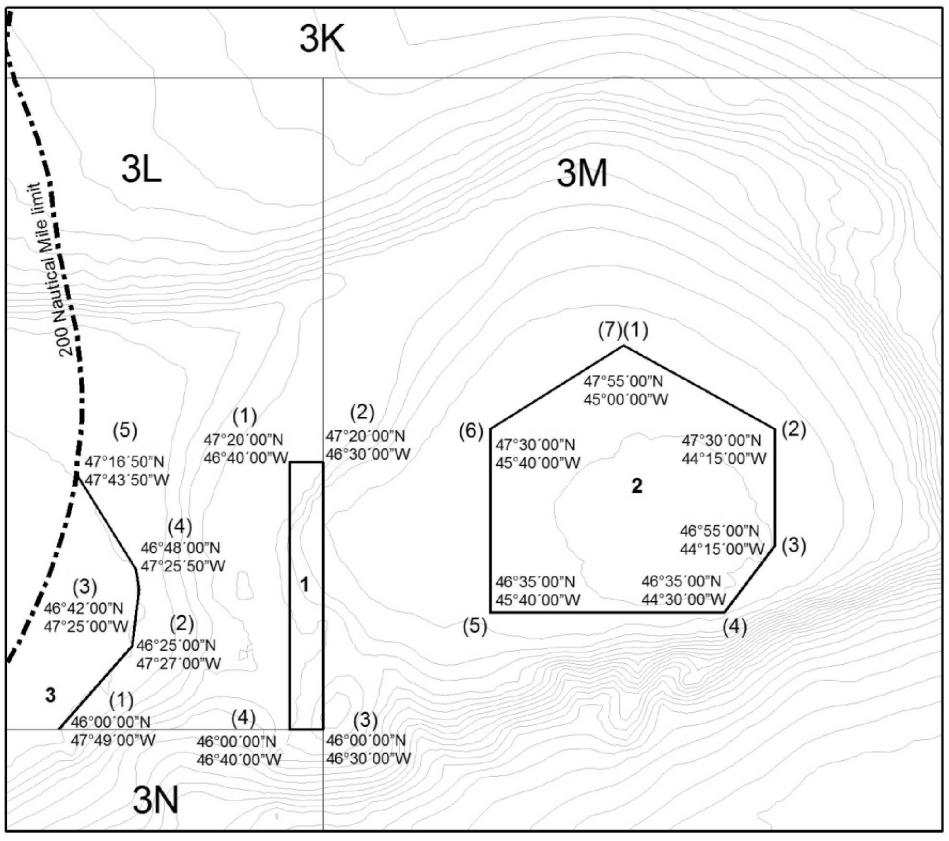

Legenda:

— 200 Nautical Mile limit – limit 200 námořních mil

7. TABULKA 2 A OBRÁZEK 1(2) OCHRANNÝCH A DONUCOVACÍCH OPATŘENÍ PODLE ČL. 9 ODST. 4 NARIZENI (EU) 2019/833

Body hranice vymezující uzavřenou oblast krevety severní

Č. souřadnice	Zeměpisná šířka	Zeměpisná délka
1 (stejné jako č. 7)	47° 55’ 0 s. š.	45° 00’ 0 z. d.
2	47° 30’ 0 s. š.	44° 15’ 0 z. d.
3	46° 55’ 0 s. š.	44° 15’ 0 z. d.
4	46° 35’ 0 s. š.	44° 30’ 0 z. d.
5	46° 35’ 0 s. š.	45° 40’ 0 z. d.
6	47° 30’ 0 s. š.	45° 40’ 0 z. d.
7 (stejné jako č. 1)	47° 55’ 0 s. š.	45° 00’ 0 z. d.

Linie 3L vymezující 200 metrů hloubky, část 3L považována za 3M, uzavřená oblast 3M

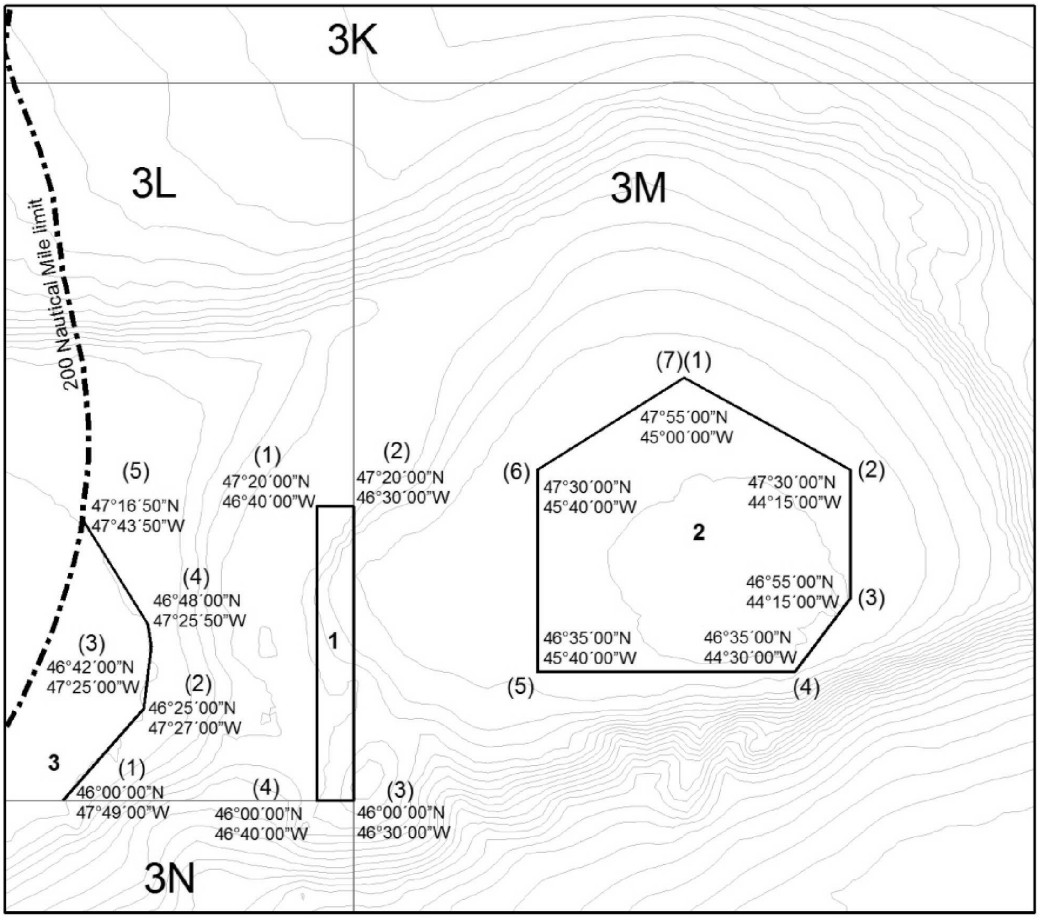

Legenda:

— 200 Nautical Mile limit – limit 200 námořních mil

8. TABULKA 3 A OBRÁZEK 1(3) OCHRANNÝCH A DONUCOVACÍCH OPATŘENÍ PODLE ČL. 9 ODST. 5 NARIZENI (EU) 2019/833

Body hranice vymezující hloubkovou křivku v 200 m

Č. souřadnice	Zeměpisná šířka	Zeměpisná délka
1	46° 00’ 00” s. š.	47° 49’ 00” z. d.

Č. souřadnice	Zeměpisná šířka	Zeměpisná délka
2	46° 25’ 00” s. š.	47° 27’ 00” z. d.
3	46° 42’ 00” s. š.	47° 25’ 00” z. d.
4	46° 48’ 00” s. š.	47° 25’ 50” z. d.
5	47° 16’ 50” s. š.	47° 43’ 50” z. d.

Linie 3L vymezující 200 metrů hloubky, část 3L považována za 3M, uzavřená oblast 3M

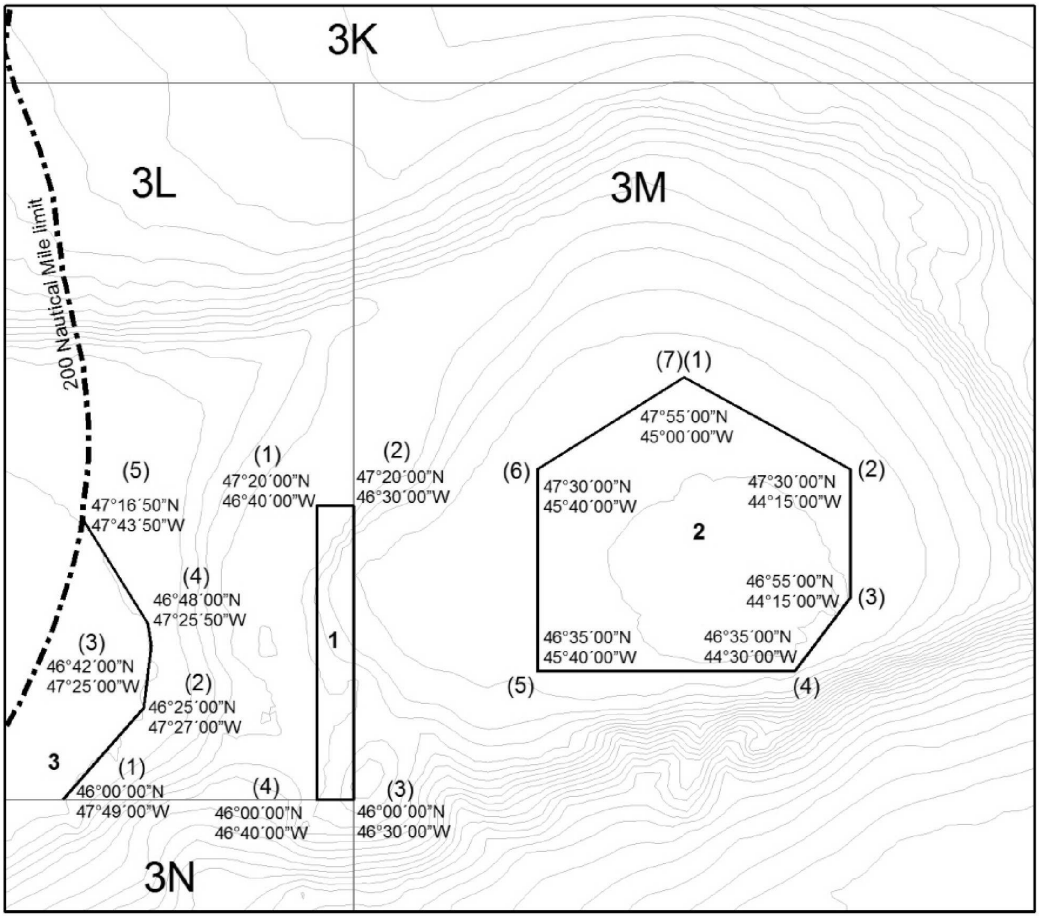

Legenda:

— 200 Nautical Mile limit – limit 200 námořních mil

9. FORMÁT PŘEDEPSANÝ V PŘÍLOZE IV.C OCHRANNÝCH A DONUCOVACÍCH OPATŘENÍ PODLE ČL. 10 ODST. 1 PÍSM. E), ČL. 27 ODST. 3 PÍSM. C) A ČL. 39 ODST. 16 NAŘÍZENÍ (EU) 2019/833

Zpráva o státní přístavní inspekci (PSC-3)

(Vyplňte prosím černým inkoustem.)

A. ÚDAJE O INSPEKCI						Číslo zprávy o inspekci	
Vykládka	Ano	Ne	Překládka	Ano	Ne	Jiný důvod pro vstup do přístavu	

Stát přístavu		Přístav vykládky či překládky	
Název plavidla	Stát vlajky	Číslo IMO[1]	Mezinárodní rádiová volací značka
Datum zahájení vykládky/překládky		Čas zahájení vykládky/překládky (UTC)	
Datum ukončení vykládky/překládky		Čas ukončení vykládky/překládky (UTC)	
Jméno velitele plavidla:	Státní příslušnost velitele plavidla:	Majitel/provozovatel plavidla:	Identifikační číslo osvědčení o registraci:
Systém sledování plavidel:	Přístav registrace:	Jméno velitele rybolovu:	Státní příslušnost velitele rybolovu:
Skutečný majitel plavidla[2]:	Zástupce plavidla:	Typ plavidla:	
Poslední přístav určení:		Datum:	

B. PODROBNÉ INFORMACE O INSPEKCI

Název předávajícího plavidla[3]	Číslo IMO[1]	Rádiová volací značka	Stát vlajky

B1. ÚLOVEK ZAZNAMENANÝ V LODNÍM DENÍKU

Druh[4]	Oblast odlovu	Vykázaná živá hmotnost v kg	Použitý vyrovnávací koeficient

B2. Vyložené nebo přeložené ryby*

*V případě, že se plavidlo účastnilo překládky, použije se pro každé předávající plavidlo samostatný formulář.

Druh[4]	Produkt[5]	Oblast odlovu	Hmotnost vyloženého produktu v kg	Vy- rovnávací faktor	Ekvivalentní živá hmotnost v kg	Rozdíl (v kg) mezi živou hmotností vykázanou v lodním deníku a živou hmotností vyloženého produktu	Rozdíl (v %) mezi živou hmotností vykázanou v lodním deníku a vyloženou živou hmotností	Rozdíl (v kg) mezi hmotností vyložených produktů a PSC 1/2	Rozdíl (v %) mezi hmotností vyložených produktů a PSC 1/2

Příslušné povolení překládky:

B3. ÚDAJE O VYKLÁDKÁCH POVOLENÝCH BEZ POTVRZENÍ OD STÁTU VLAJKY

Viz čl. 23 odst. 2 NEAFC / čl. 43 odst. 7 NAFO.

Název skladovacího prostoru:	
Název příslušných orgánů:	
Lhůta pro přijetí potvrzení:	

B4. RYBY UCHOVANÉ NA PALUBĚ

Druh[4]	Produkt[5]	Oblast odlovu	Hmotnost produktu v kg	Vyrovnávací koeficient	Živá hmotnost v kg	Rozdíl (v kg) mezi hmotností produktu na palubě a PSC 1/2	Rozdíl (v %) mezi hmotností produktu na palubě a PSC 1/2

C. VÝSLEDKY INSPEKCE

C1. OBECNÉ

Datum zahájení inspekce:		**Čas zahájení inspekce (UTC):**	
Datum ukončení inspekce:		**Čas ukončení inspekce (UTC):**	

Status v jiných oblastech regionálních organizací pro řízení rybolovu, kde se uskutečnily rybolovné činnosti, včetně všech zmínek na seznamu plavidel provádějících nezákonný, nehlášený a neregulovaný rybolov

Organizace pro řízení rybolovu	Identifikátor plavidla	Status státu vlajky	Plavidlo na seznamu povolených plavidel	Plavidlo na seznamu plavidel NNN

Zjištění:

C2. INSPEKCE RYBOLOVNÉHO ZAŘÍZENÍ V PŘÍSTAVU

A. Obecné údaje

Počet rybolovných zařízení podrobených inspekci					Datum inspekce rybolovných zařízení	
Bylo plavidlu zasláno předvolání?	Ano		Ne		Pokud ano, vyplňte celý formulář „ověření inspekce v přístavu“. Jestliže ne, vyplňte formulář s výjimkou údajů o pečeti NAFO.	

B. Údaje o vlečných sítích s rozpěrnými deskami

Číslo pečeti NAFO		Je pečeť nepoškozená?	Ano		Ne	
Typ rybolovného zařízení						
Připevňovací kování						
Rozteč mřížek (v mm)						
Druh ok						
Průměrná velikost ok (v mm)						
Část vlečné sítě						
Křídla						
Hlavní část						
Prodlužovací dílec						
Kapsa						

D. PŘIPOMÍNKY VELITELE:

Já, …… níže podepsaný velitel plavidla …… tímto potvrzuji, že mi byl tohoto dne předán opis této zprávy. Můj podpis nepředstavuje souhlas s jakoukoli částí obsahu této zprávy kromě vlastních případných připomínek.

Podpis: _____ Datum: _____

E. PORUŠENÍ PŘEDPISŮ A NÁSLEDNÁ OPATŘENÍ

E.1 NAFO

E.1 Inspekce na moři

Porušení předpisů vyplývající z inspekcí provedených v oblasti upravené předpisy NAFO

Strana provádějící inspekci	Datum inspekce	Divize	Odkaz na porušená ochranná a donucovací opatření NAFO

E.1 B Výsledky inspekce v přístavu týkající se porušení předpisů

a) – Potvrzení porušení zjištěných při inspekci na moři

Odkaz na porušená ochranná a donucovací opatření NAFO	Odkaz na porušená vnitrostátní opatření

b) – Porušení zjištěná při inspekci na moři, která nebylo možno potvrdit při inspekci v přístavu

Poznámky:

c) – Další porušení zjištěná při inspekci v přístavu

Odkaz na porušená ochranná a donucovací opatření NAFO	Odkaz na porušená vnitrostátní opatření

E2. Zaznamenané porušení NEAFC

Článek	Porušená ustanovení NEAFC a shrnutí skutkových okolností

Připomínky inspektora:
Přijaté opatření:

Inspekční orgán/agentura		
Jméno inspektora	**Podpis inspektora**	**Datum a místo**

F. DISTRIBUCE

Opis státu vlajky	Opis sekretariátu NEAFC	Opis výkonnému sekretariátu NAFO

1 Rybářská plavidla bez přiděleného čísla IMO poskytnou své vnější registrační číslo.
2 Je-li známo a liší-li se od vlastníka plavidla.
3 V případě, že se plavidlo účastnilo překládky, použije se pro každé předávající plavidlo samostatný formulář.
4 Kódy druhů podle FAO – **příloha V NEAFC, příloha I.C NAFO.**
5 Úpravy produktů – **dodatek 1 k příloze IV NEAFC, příloha II.K NAFO.**

10. PŘÍLOHA III.A OCHRANNÝCH A DONUCOVACÍCH OPATŘENÍ PODLE ČL. 13 ODST. 1 NAŘÍZENÍ (EU) 2019/833

Měření ok a měřidla

1) **Popis měřidel ok**

a) Měřidlo ok, které se použije k určení velikosti ok, je 2 mm silné, ploché, z odolného materiálu, který se nedeformuje. Je provedeno buď s několika úseky, jejichž hrany probíhají rovnoběžně a šikmo se zúžením v poměru jedna ku osmi na obou stranách, nebo jako úseky pouze se šikmými hranami s výše uvedeným zúžením. Měřidlo ok je v nejužší části opatřeno otvorem.

b) Každé měřidlo má na vrchní straně vyraženu šířku v milimetrech na úseku s rovnoběžnými hranami, pokud jej má, i na šikmém úseku. Šikmý úsek je odstupňován po milimetrech a šířka je vyznačena v pravidelných intervalech.

2) **Použití měřidla ok**

a) Síť je napjatá tak, aby oka byla napjatá ve směru delší úhlopříčky.

b) Zúžený konec měřidla ok, popsaný v bodu 1, se vloží do otvoru oka kolmo k síťování podél podélné osy sítě.

c) Měřidlo se vloží do otvoru oka buď ručně nebo za použití závaží, dokud se měřidlo ok nezastaví odporem ok na zužujícím se konci.

3) **Výběr ok pro měření**

a) Oka k měření tvoří řadu 20 ok jdoucích za sebou ve směru podélné osy sítě.

b) Oka vzdálená od šněrování, lan a zatahovacích šňůr méně než 50 cm se neměří. Tato vzdálenost se měří kolmo ke šněrování, lanům nebo zatahovací šňůře, přičemž je nutno napnout síť ve směru měření. Oka, která jsou spravovaná, roztržená nebo mají úchytky pro připevnění k síti, se neměří.

c) Odchylně od odstavce 3 písm. a) nemusí měřená oka jít za sebou, jestliže tomu brání použití odstavce 3 písm. b).

d) Sítě se měří pouze mokré a tehdy, když nejsou zmrzlé.

4) **Velikosti jednotlivých ok**

a) Velikost oka se rovná šířce měřidla vyznačené v bodě, kde se při použití podle bodu 2 zastaví.

b) Délka stran oka se považuje za shodnou, pokud se dva uzly, které drží oko v příčném směru, při měření jeví jako mimo střed měřicího zařízení oka.

5) **Určování velikosti ok sítě**

a) Velikost ok sítě se vyjadřuje v mm jako průměr velikostí celkového počtu vybraných ok a změřených podle bodu 3 a 4. Průměrná hodnota se zaokrouhlí nahoru na nejbližší celé milimetry.

b) Celkový počet měřených ok je uveden v bodě 6.

6) **Postup měření ok**

a) Jsou povolená pouze oka, která mají čtyři stejně dlouhé strany ze stejného materiálu a čtyři stálá spojení nebo uzly.

b) Velikost ok se vypočítá průměrnou hodnotou,

- pokud jde o kapsu zatahovací sítě včetně prodlužovače (prodlužovačů), rozměry v milimetrech jakýchkoli dvaceti ok následujících za sebou a probíhajících rovnoběžně s podélnou osou kapsy zatahovací sítě, která začínají za zadním koncem kapsy zatahovací sítě a jsou nejméně 10 ok od šněrování a
- pokud jde o jakoukoli část sítě, rozměry v milimetrech jakýchkoli dvaceti ok následujících za sebou, která se nachází alespoň deset ok od šněrování.

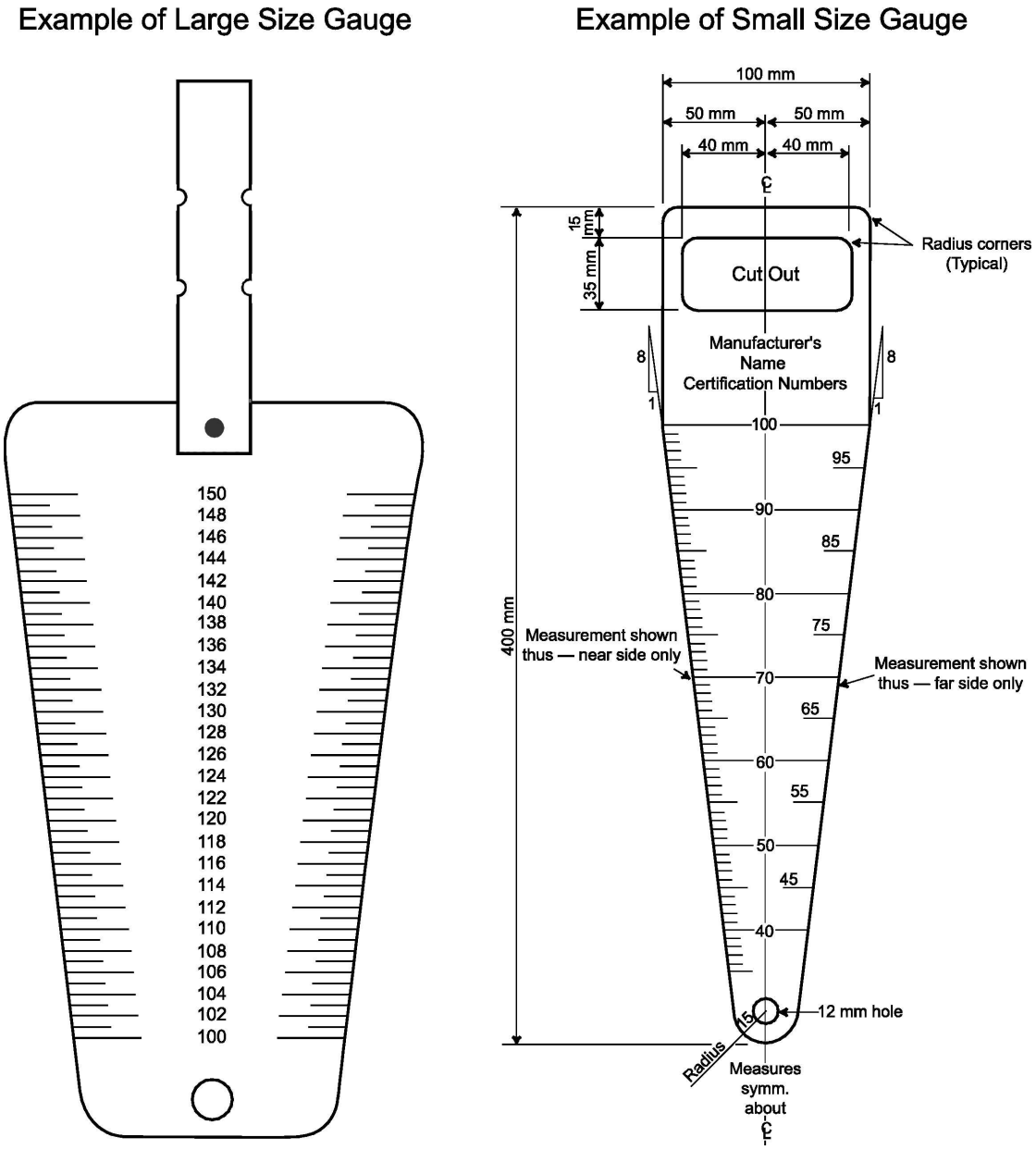

Legenda:

Example of Large Size Gauge – příklad měřidla velkých velikostí

Example of Small Size Gauge – příklad měřidla malých velikostí

— Radius corners (Typical) – zaoblené rohy (typicky)
— Cut Out – výřez
— Manufacturer's Name Certification Numbers – název výrobce, čísla certifikace
— Measurement shown thus – near side only – takto znázorněné měření – pouze bližší strana
— Measurement shown thus – far side only – takto znázorněné měření – pouze zadní strana
— 12 mm hole – otvor 12 mm
— Radius – poloměr
— Measures symm. about – měřítko sym. výše

Example of Skate Gauges

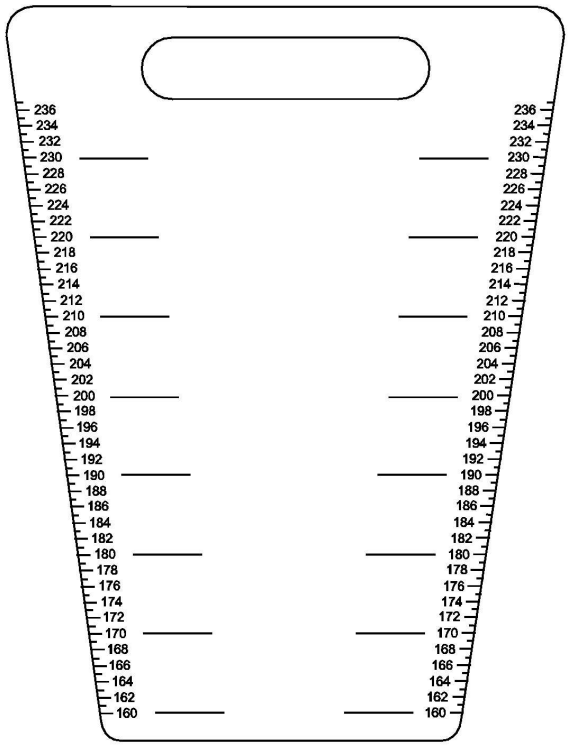

160-236 mm

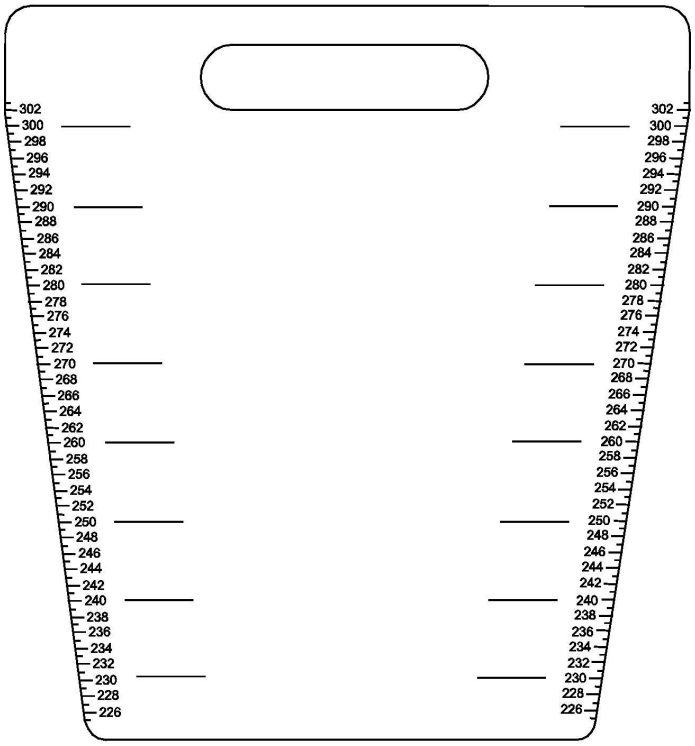

226-302 mm

Legenda:

— Example of Skate Gauges – příklad měřidla ok pro lov rejnokovitých

11. PŘÍLOHA I.C OCHRANNÝCH A DONUCOVACÍCH OPATŘENÍ PODLE ČL. 13 ODST. 2 PÍSM. D), ČL. 24 ODST. 1 PÍSM. B) A ČL. 25 ODST. 6 NAŘÍZENÍ (EU) 2019/833

Seznam druhů

Běžný název	Vědecký název	Třímístný písmenný kód
Hlubinné druhy ryb		
Treska obecná	*Gadus morhua*	COD
Treska jednoskvrnná	*Melanogrammus aeglefinus*	HAD
Okouníci	Rod *Sebastes*	RED
Okouník mořský	*Sebastes marinus*	REG
Okouník bradatý (hlubinný)	*Sebastes mentella*	REB
Okouník žíhaný	*Sebastes fasciatus*	REN
Štikozubec americký	*Merluccius bilinearis*	HKS
Mníkovec červenavý (*)	*Urophycis chuss*	HKR
Treska tmavá	*Pollachius virens*	POK
Platýs atlantský	*Hippoglossoides platessoides*	PLA
Platýs protažený	*Glyptocephalus cynoglossus*	WIT
Limanda žlutoocasá	*Limanda ferruginea*	YEL
Platýs černý	*Reinhardtius hippoglossoides*	GHL
Platýs obecný	*Hippoglossus hippoglossus*	HAL
Platýs americký	*Pseudopleuronectes americanus*	FLW
Platýsovec tmavoskvrnný	*Paralichthys dentatus*	FLS
Pakambala severoamerická	*Scophthalmus aquosus*	FLD
Řád platýsi (blíže neurčeno)	*Pleuronectiformes*	FLX
Ďas americký	*Lophius americanus*	ANG
Štítník (rodu Prionotus)	Rod *Prionotus*	SRA
Treska tomkod	*Microgadus tomcod*	TOM
Morida nosatá	*Antimora rostrata*	ANT
Treska modravá	*Micromesistius poutassou*	WHB
Pyskoun modravý	*Tautogolabrus adspersus*	CUN
Mníkovec bělolemý	*Brosme brosme*	USK
Treska grónská	*Gadus ogac*	GRC
Mník modrý	*Molva dypterygia*	BLI
Mník mořský	*Molva molva*	LIN
Hranáč šedý	*Cyclopterus lumpus*	LUM
Smuha mexická	*Menticirrhus saxatilis*	KGF
Čtverzubec skvrnitý	*Sphoeroides maculatus*	PUF
Slimule (blíže neurčeno)	Rod *Lycodes*	ELZ
Slimule americká	*Macrozoarces americanus*	OPT

Běžný název	Vědecký název	Třímístný písmenný kód
Treska polární	*Boreogadus saida*	POC
Hlavoun tuponosý	*Coryphaenoides rupestris*	RNG
Hlavoun severní	*Macrourus berglax*	RHG
Smáčci	Rod *Ammodytes*	SAN
Vranky	Rod *Myoxocephalus*	SCU
Mořan zlatavý	*Stenotomus chrysops*	SCP
Pyskoun temnobarvý	*Tautoga onitis*	TAU
Štíhlice	*Lopholatilus chamaeleonticeps*	TIL
Mníkovec bělavý (*)	*Urophycis tenuis*	HKW
Mníkovec Chesterův	*Urophycis chesteri*	GPE
Mník západoatlantský	*Gaidropsarus ensis*	GDE
Vlkouši (blíže neurčeno)	Rod *Anarhichas*	CAT
Vlkouš obecný	*Anarhichas lupus*	CAA
Vlkouš skvrnitý	*Anarhichas minor*	CAS
Vlkouš zubatý	*Anarhichas denticulatus*	CAB
Hlubinné druhy ryb (blíže neurčeno)		GRO
Pelagické		
Sleď obecný	*Clupea harengus*	HER
Makrela obecná	*Scomber scombrus*	MAC
Pestroun zářivý	*Peprilus triacanthus*	BUT
Menhaden atlantský	*Brevoortia tyrannus*	MHA
Rohoretka ještěří	*Scomberesox saurus*	SAU
Sardel Mitchillova	*Anchoa mitchilli*	ANB
Lufara dravá	*Pomatomus saltatrix*	BLU
Kanas dvouskvrnný	*Caranx hippos*	CVJ
Tuňák nepravý	*Auxis thazard*	FRI
Makrela královská	*Scomberomorus cavalla*	KGM
Makrela španělská	*Scomberomorus maculates*	SSM
Plachetník atlantský	*Istiophorus albicans*	SAI
Marlín bělavý	*Tetrapturus albidus*	WHM
Marlín modrý	*Makaira nigricans*	BUM
Mečoun obecný	*Xiphias gladius*	SWO
Tuňák křídlatý	*Thunnus alalunga*	ALB
Pelamida obecná	*Sarda sarda*	BON
Tuňák malý	*Euthynnus alletteratus*	LTA
Tuňák velkooký	*Thunnus obesus*	RNG
Tuňák obecný	*Thunnus thynnus*	BFT

Běžný název	Vědecký název	Třímístný písmenný kód
Tuňák pruhovaný	*Katsuwonus pelamis*	SKJ
Tuňák žlutoploutvý	*Thunnus albacares*	YFT
Makrelovití (blíže neurčeno)	*Scombridae*	TUN
Pelagické ryby (blíže neurčeno)		PEL
Jiné ryby		
Placka velkooká	*Alosa pseudoharengus*	ALE
Kranasi	Rod *Seriola*	AMX
Úhořovec americký	*Conger oceanicus*	COA
Úhoř americký	*Anguilla rostrata*	ELA
Sliznatka cizopasná	*Myxine glutinosa*	MYG
Placka chutná	*Alosa sapidissima*	SHA
Stříbrnice (blíže neurčeno)	Rod *Argentina*	ARG
Smuha vlnopruhá	*Micropogonias undulatus*	CKA
Jehlice atlantská	*Strongylura marina*	NFA
Losos obecný	*Salmo salar*	SAL
Menidie kanadská	*Menidia menidia*	SSA
Herink vláknoploutvý	*Opisthonema oglinum*	THA
Uzlatka Bairdova	*Alepocephalus bairdii*	ALC
Smuha vousatá	*Pogonias cromis*	BDM
Kanic bělopruhý	*Centropristis striata*	BSB
Placka americká	*Alosa aestivalis*	BBH
Huňáček severní	*Mallotus villosus*	CAP
Siveni (blíže neurčeno)	Rod *Salvelinus*	CHR
Kranasovec štíhlý	*Rachycentron canadum*	CBA
Vidlatka karolínská	*Trachinotus carolinus*	POM
Dorosoma dlouhoploutvá	*Dorosoma cepedianum*	SHG
Chrochtalovití (blíže neurčeno)	*Pomadasyidae*	GRX
Placka prostřední	*Alosa mediocris*	SHH
Skopelus	Rod *Notoscopelus*	LAX
Cípalovití (blíže neurčeno)	*Mugilidae*	MUL
Pestroun Peprilus alepidotus	*Peprilus alepidotus*	HVF
Chrochtal zdobený	*Orthopristis chrysoptera*	PIG
Koruška americká	*Osmerus mordax*	SMR
Smuha červená	*Sciaenops ocellatus*	RDM
Pražman obecný	*Pagrus pagrus*	RPG
Kranas Trachurus lathami	*Trachurus lathami*	RSC
Kanic písečný	*Diplectrum formosum*	PES

Běžný název	Vědecký název	Třímístný písmenný kód
Mořan pruhovaný	*Archosargus probatocephalus*	SPH
Smuha Leiostomus xanthurus	*Leiostomus xanthurus*	SPT
Smuha skvrnitá	*Cynoscion nebulosus*	SWF
Smuha Cynoscion regalis	*Cynoscion regalis*	STG
Mořčák pruhovaný	*Morone saxatilis*	STB
Jeseterovití (blíže neurčeno)	*Acipenseridae*	STU
Tarpon atlantský	*Tarpon (= Megalops) atlanticus*	TAR
Pstruzi (blíže neurčeno)	Rod *Salmo*	TRO
Mořčák americký	*Morone americana*	PEW
Pilonoši (blíže neurčeno)	Rod *Beryx*	ALF
Ostroun obecný	*Squalus acanthias*	DGS
Ostrounovití (blíže neurčeno)	*Squalidae*	DGX
Žralok písečný	*Odontaspis taurus*	CCT
Žralok nosatý	*Lamna nasus*	POR
Žralok mako krátkoploutvý	*Isurus oxyrinchus*	SMA
Žralok velrybář	*Carcharhinus obscurus*	DUS
Žralok modravý	*Prionace glauca*	BSH
Ostrouni (blíže neurčeno)	*Squaliformes*	SHX
Žralok kanadský	*Rhizoprionodon terraenova*	RHT
Světloun grónský	*Centroscyllium fabricii*	CFB
Žralok malohlavý	*Somniosus microcephalus*	GSK
Žralok veliký	*Cetorhinus maximus*	BSK
Rejnoci (blíže neurčeno)	Rod *Raja*	SKA
Rejnok bodlinatý	*Leucoraja erinacea*	RJD
Rejnok tmavobřichý	*Amblyraja hyperborea*	RJG
Rejnok něžný	*Dipturus laevis*	RJL
Rejnok zimní	*Leucoraja ocellata*	RJT
Rejnok hvězdnatý	*Amblyraja radiata*	RJR
Rejnok hladkoocasý	*Malacoraja senta*	RJS
Rejnok trnoocasý	*Bathyraja spinicauda*	RJQ
Kostnaté ryby (blíže neurčeno)		FIN
Bezobratlí		
Oliheň šelfová	*Loligo pealeii*	SQL
Kalmar tryskový	*Illex illecebrosus*	SQI
Olihňovití a kalmarovití (blíže neurčeno)	*Loliginidae, Ommastrephidae*	SQU
Břitka atlantská	*Ensis directus*	CLR
Chionka jedlá	*Mercenaria mercenaria*	CLH

Běžný název	Vědecký název	Třímístný písmenný kód
Arktika islandská	*Arctica islandica*	CLQ
Rozchlipka písečná	*Mya arenaria*	CLS
Dížovka jedlá	*Spisula solidissima*	CLB
Dížovka *Spisula polynyma*	*Spisula polynyma*	CLT
Mlži (blíže neurčeno)	*Prionodesmacea, Teleodesmacea*	CLX
Hřebenatka atlantská	*Argopecten irradians*	SCB
Hřebenatka hrbolatá	*Argopecten gibbus*	SCC
Hřebenatka islandská	*Chlamys islandica*	ISC
Hřebenatka obrovská	*Placopecten magellanicus*	SCA
Hřebenatkovití (blíže neurčeno)	Pectinidae	SCX
Ústřice viržinská	*Crassostrea virginica*	OYA
Slávka jedlá	*Mytilus edulis*	MUS
Melongéna (blíže neurčeno)	Rod *Busycon*	WHX
Plážovky (blíže neurčeno)	Rod *Littorina*	PER
Mořští měkkýši (blíže neurčeno)	Mollusca	MOL
Krab atlantský	*Cancer irroratus*	CRK
Krab modrý	*Callinectes sapidus*	CRB
Krab obecný	*Carcinus maenas*	CRG
Krab severský	*Cancer borealis*	CRJ
Krab sněžný	*Chionoecetes opilio*	CRQ
Krab hlubokomořský	*Geryon quinquedens*	CRR
Poustevníček severní	*Lithodes maja*	KCT
Mořští krabi (blíže neurčeno)	Reptantia	CRA
Humr americký	*Homarus americanus*	LBA
Kreveta severní	*Pandalus borealis*	PRA
Kreveta Ezopova	*Pandalus montagui*	AES
Garnely rodu *Penaeus*	Rod *Penaeus*	PEN
Krevetky rodu Pandalus	Rod *Pandalus*	PAN
Mořští korýši (blíže neurčeno)	*Crustacea*	CRU
Ježovky	Rod *Strongylocentrotus*	URC
Mořští červi (blíže neurčeno)	*Polychaeta*	WOR
Ostrorep americký	*Limulus polyphemus*	HSC
Mořští bezobratlí (blíže neurčeno)	*Invertebrata*	INV

(*) Podle doporučení, které přijal výbor STACRES na výročním zasedání v roce 1970 (ICNAF Redbook 1970, část I, strana 67), se mníkovci rodu Urophycis pro účely statistického vykazování označují takto: a) Mníkovci vykazovaní z podoblastí 1, 2, 3 a v divizích 4R, S, T a V se označují jako mníkovec štíhlý, *Urophycis tenuis*; b) mníkovci chycení na lovné šňůry a mníkovci, kteří přesahují standardní délku 55 cm, bez ohledu na to, jakým způsobem byli odloveni, z divizí 4W a X, podoblasti 5 a statistické oblasti 6 se označují jako mníkovec štíhlý, *Urophycis tenuis*; c) kromě mníkovců uvedených v bodu b) se ostatní mníkovci rodu Urophycis z divizí 4W a X, podoblasti 5 a statistické oblasti 6 se označují jako mníkovec červenavý, *Urophycis chuss*

12. PŘÍLOHA III.B OCHRANNÝCH A DONUCOVACÍCH OPATŘENÍ PODLE ČL. 14 ODST. 2 A ODST. 3 NAŘÍZENÍ (EU) 2019/833

Povolené přídavné vrchní díly síťoviny/kloubové řetězy na krevety

1) **Přídavný vrchní díl typu ICNAF**

Přídavný vrchní díl typu ICNAF je obdélníkový kus síťoviny, který se připevní k horní straně kapsy zatahovací sítě, aby omezil či zabránil poškození sítě, za podmínky, že tato síťovina splňuje tyto požadavky:

a) síťovina nesmí mít oka o velikosti menší, než jaká je určena pro kapsu zatahovací sítě v článku 13 ochranných a donucovacích opatření;

b) síťovina může být ke kapse připevněna pouze předním a postranním okrajem, a to takovým způsobem, že dosahuje před dělicí popruh nejvíce o čtyři oka a končí nejméně čtyři oka před okem na konci kapsy; pokud se dělicí popruh nepoužije, nesmí síťovina dosahovat dále než do jedné třetiny kapsy, měřeno od té řady ok, která je nejméně čtyři řady před očkem zatahovací sítě;

c) počet ok na šířku síťoviny musí být nejméně jeden a půlkrát větší než počet ok na šířku té části kapsy zatahovací sítě, kterou tento přídavný díl síťoviny kryje, přičemž obě tyto vzdálenosti se měří v pravém úhlu k podélné ose kapsy.

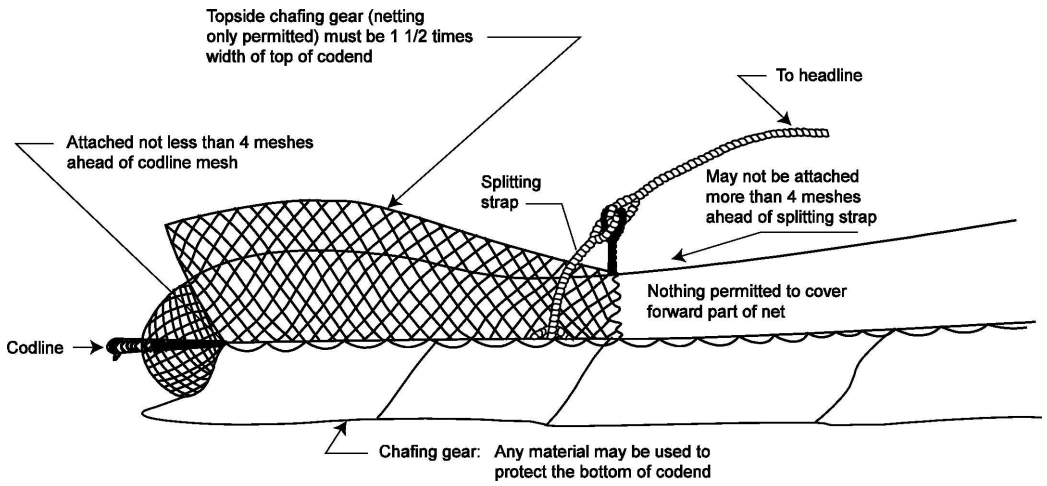

Legenda:

— Topside chafing gear (netting only permitted) must be 1 ½ times width of top of codend – přídavný vrchní díl (povolena pouze síťovina) musí mít 1,5 šířky horní strany kapsy
— Attached not less than 4 meshes ahead of codline mesh – připevněno nejméně 4 oka před okem zatahovací šňůry
— Codline – zatahovací šňůra
— Chafing gear: – přídavný díl: Any material may be used to protect the bottom of codend – k ochraně dna kapsy lze použít jakýkoli materiál
— Nothing permitted to cover forward part of net – ke krytí přední části sítě není nic povoleno
— May not be attached more than 4 meshes ahead of splitting strap – nelze připevnit dále než 4 oka před dělicím popruhem
— To headline – k horní žíni
— Splitting strap – dělicí popruh

2) **Přídavný vrchní díl skládající se z několika „chlopní“**

Přídavný vrchní díl skládající se z několika „chlopní“ je definován jako více kusů síťoviny, které mají ve všech částech oka, jež nejsou v suchém ani mokrém stavu menší než oka kapsy zatahovací sítě, k níž jsou připevněny, přičemž:

i) každý kus síťoviny

a) je připevněn pouze svým předním okrajem napříč kapsy v pravých úhlech k podélné ose kapsy;

b) je alespoň stejně široký jako kapsa (tato šířka se měří v pravých úhlech k podélné ose kapsy v místě připevnění) a

c) není delší než deset ok a

ii) souhrnná délka všech takto připevněných přídavných kusů síťoviny nepřesahuje dvě třetiny délky kapsy zatahovací sítě.

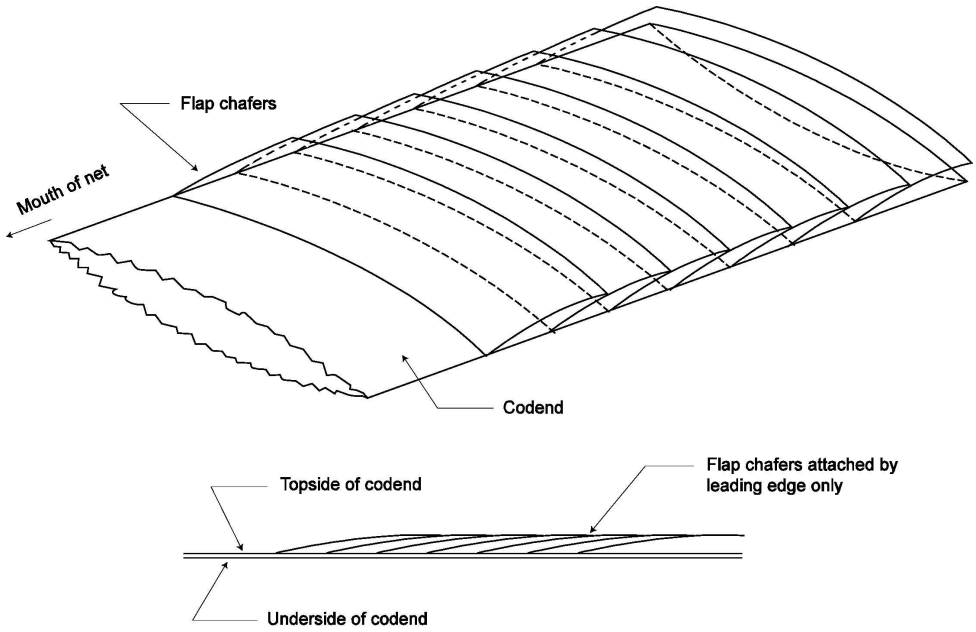

Legenda:

— Flap chafers – přídavné díly
— Mouth of net – hrdlo sítě
— Codend – kapsa
— Top side of codend – horní strana kapsy
— Under side of codend – dolní strana kapsy
— Flap chafers attached by leading edge only – chlopně připevněné pouze předním okrajem

3) **Vlečné sítě na krevety – zpevňovací kapsa na kapsu vlečné sítě pro plavidla určená pro lov krevet v oblasti upravené předpisy NAFO**

Zpevňující kapsa je definována jako vnější potah sítě, který lze použít na vlečné sítě na krevety jako ochranu a zesílení její kapsy.

a) Plavidla nesmí používat zpevňující kapsu o velikosti ok menší než 130 milimetrů.

b) Zpevňující kapsa se nesmí rozprostírat před třídicími rošty nebo mřížkami a nesmí je nijak omezovat.

c) Zpevňující kapsa nesmí být připevněna tak, aby jakkoli omezovala schválená oka nebo bránila otvoru oka.

d) Plavidla nesmí používat zpevňující kapsu zároveň s jakýmkoli jiným vrchním horním dílem.

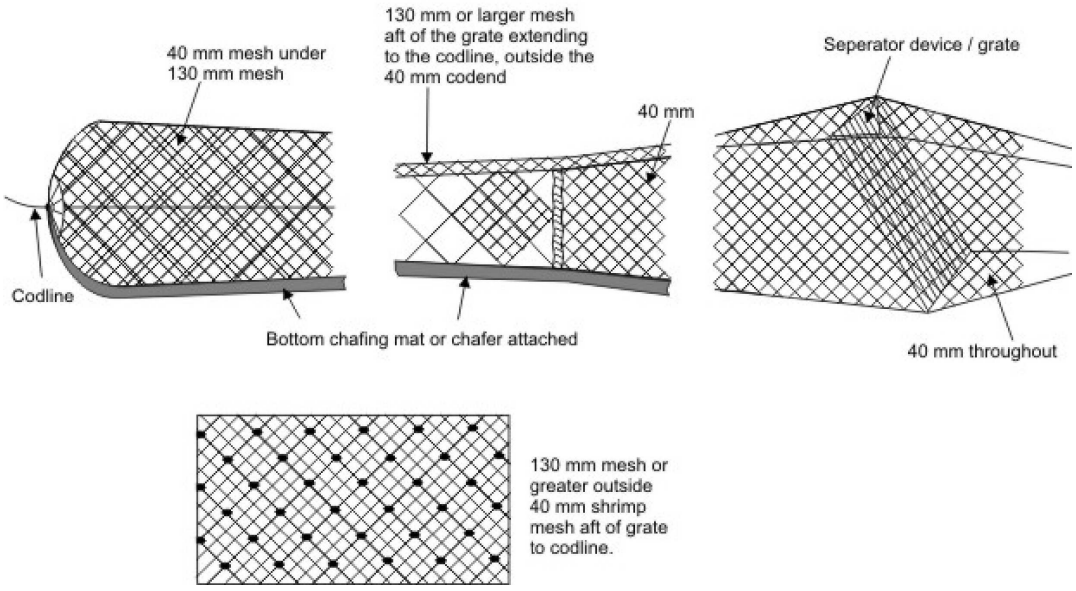

Legenda:

— 40 mm mesh under 130 mm mesh – 40 mm oko pod 130 mm oky
— zadní část s oky velkými alespoň 130 mm, sahající od mřížky až po zatahovací šňůru, mimo 40 mm kapsu
— 40 mm – 40 mm
— Separator device/grate – třídicí zařízení/mřížka
— 40 mm throughout – ve všech částech 40 mm
— Bottom chafing mat or chafer attached – připevněná podložka proti prodření nebo přídavný díl
— Codline – zatahovací šňůra
— 130 mm mesh or greater outside – zvenčí oka velikosti 130 mm nebo větší
— 40 mm shrimp mesh aft of grate to codline – 40 mm oka sítě na lov krevet od mřížky k zatahovací šňůře

Kloubové řetězy na krevety

Kloubové řetězy jsou řetězy, lana nebo jejich kombinace, kterými se v různých odstupech připojují šlapnice k lovným šňůrám nebo k šňůrám „bolchline“.

Pojmy „lovná šňůra“ a „šňůra ‚bolchline‘“ jsou vzájemně zaměnitelné. Některá plavidla používají pouze jednu šňůru. Jiná používají jak lovnou šňůru, tak i šňůru „bolchline“ podle zobrazení na nákresu.

Délka kloubového řetězu by měla být měřena od středu řetězu nebo drátu procházejícího přes šlapnici (její střed) ke spodní straně lovné šňůry.

Tento nákres naznačuje, jakým způsobem se měří délka kloubu a řetězu.

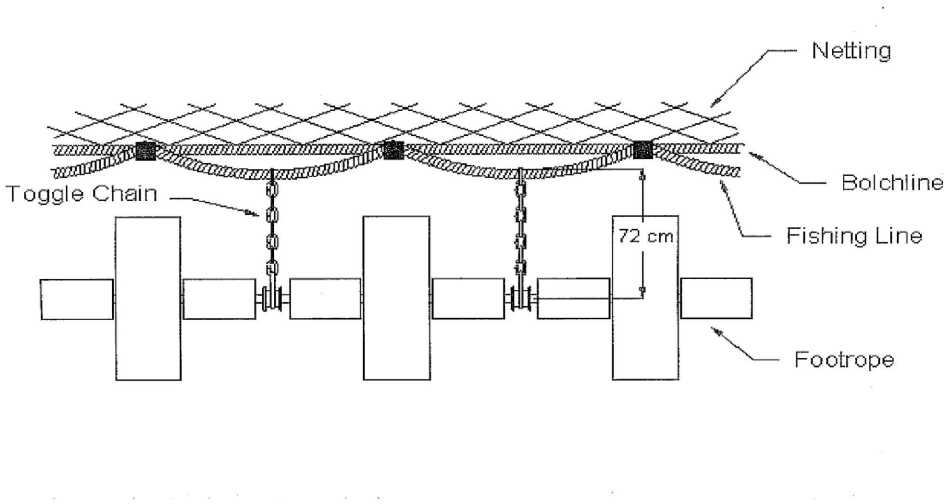

Legenda:

— Netting – síťovina
— Bolchline – šňůra „bolchline“
— Fishing Line – rybolovná šňůra
— Footrope – šlapnice
— Toggle Chain – kloubový řetěz

13. PŘÍLOHA I.D OCHRANNÝCH A DONUCOVACÍCH OPATŘENÍ PODLE ČL. 16 ODST. 1 A ODST. 2 NARIZENI (EU) 2019/833

Minimální velikost ryb (*)

Druh	**Bez žaber a vykuchané, též stažené; čerstvé nebo chlazené, zmrazené nebo solené.**			
	Celé	**Bez hlavy**	**Bez hlavy a ocasu**	**Bez hlavy a půlené**
Treska obecná	41 cm	27 cm	22 cm	27/25 cm (**)
Platýs černý	30 cm	neuvedeno	neuvedeno	neuvedeno

Druh	Bez žaber a vykuchané, též stažené; čerstvé nebo chlazené, zmrazené nebo solené.			
	Celé	Bez hlavy	Bez hlavy a ocasu	Bez hlavy a půlené
Platýs atlantský	25 cm	19 cm	15 cm	neuvedeno
Limanda žlutoocasá	25 cm	19 cm	15 cm	neuvedeno

(*) Velikostí ryby se u tresky obecné rozumí vzdálenost od konce rypce po konec nejkratšího prostředního paprsku ocasní ploutve; u ostatních druhů celou délku.
(**) Nižší velikost platí pro čerstvě nasolené ryby.

14. OBRÁZEK 3 OCHRANNÝCH A DONUCOVACÍCH OPATŘENÍ PODLE ČL. 18 ODST. 1 NAŘÍZENÍ (EU) 2019/833

Polygony vymezující uzavřené oblasti podmořských hor

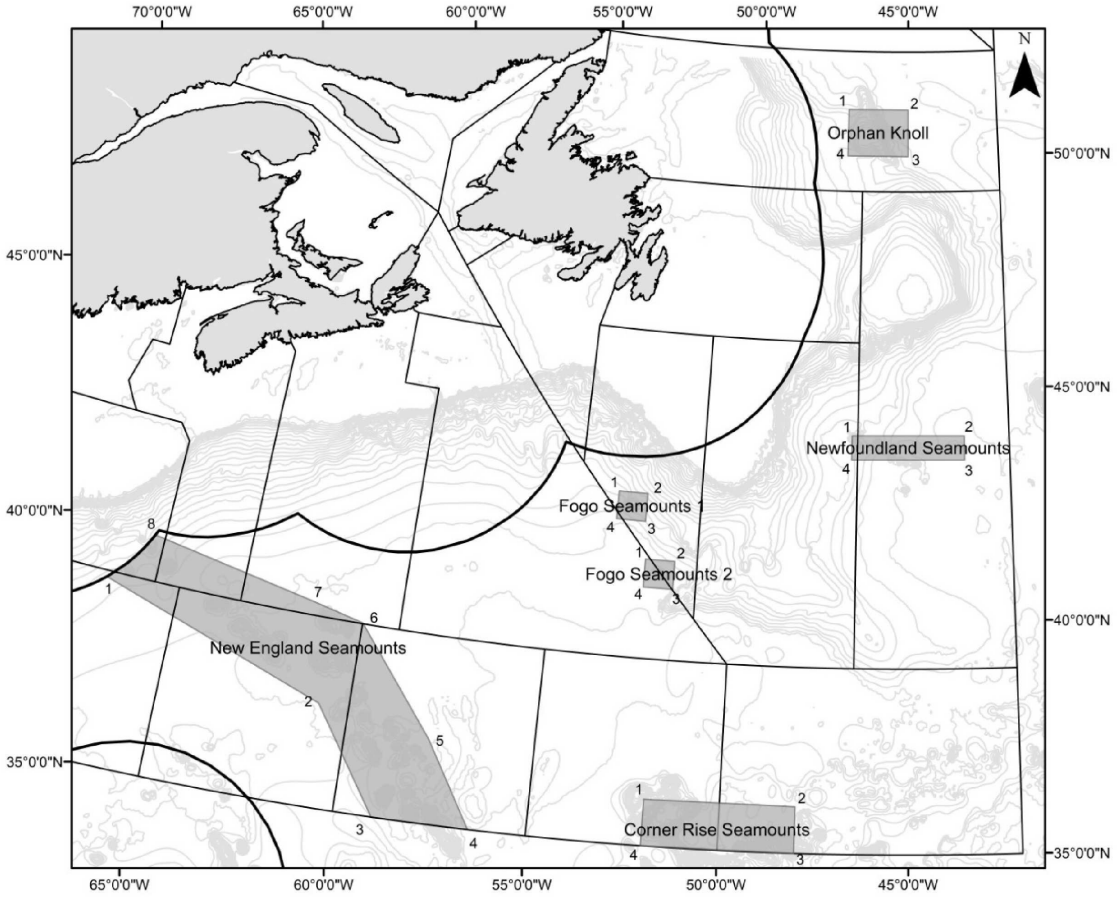

Legenda:

— Orphan Knoll – Orphan Knoll
— Newfoundland Seamounts – podmořské hory Nového Foundlandu
— Fogo Seamounts – podmořské hory Fogo
— New England Seamounts – podmořské hory Nové Anglie
— Corner Rise Seamounts – Cornerské podmořské hory

15. TABULKA 5 OCHRANNÝCH A DONUCOVACÍCH OPATŘENÍ PODLE ČL. 18 ODST. 1 NAŘÍZENÍ (EU) 2019/833

Body hranice vymezující uzavřené podmořské hory v oblasti upravené předpisy NAFO

Popis	Č. souřadnice	Zeměpisná šířka	Zeměpisná délka
Podmořská hora Fogo 1	1	42° 31′ 33″ s. š.	53° 23′ 17″ z. d.

Popis	Č. souřadnice	Zeměpisná šířka	Zeměpisná délka
	2	42° 31′ 33″ s. š.	52° 33′ 37″ z. d.
	3	41° 55′ 48″ s. š.	53° 23′ 17″ z. d.
	4	41° 55′ 48″ s. š.	52° 33′ 37″ z. d.
Podmořská hora Fogo 2	1	41° 07′ 22″ s. š.	52° 27′ 49″ z. d.
	2	41° 07′ 22″ s. š.	51° 38′ 10″ z. d.
	3	40° 31′ 37″ s. š.	52° 27′ 49″ z. d.
	4	40° 31′ 37″ s. š.	51° 38′ 10″ z. d.
Orphan Knoll	1	50° 00′ 30″ s. š.	45° 00′ 30″ z. d.
	2	51° 00′ 30″ s. š.	45° 00′ 30″ z. d.
	3	51° 00′ 30″ s. š.	47° 00′ 30″ z. d.
	4	50° 00′ 30″ s. š.	47° 00′ 30″ z. d.
Cornerské podmořské hory	1	35° 00′ 00″ s. š.	48° 00′ 00″ z. d.
	2	36° 00′ 00″ s. š.	48° 00′ 00″ z. d.
	3	36° 00′ 00″ s. š.	52° 00′ 00″ z. d.
	4	35° 00′ 00″ s. š.	52° 00′ 00″ z. d.
podmořské hory Nového Foundlandu	1	43° 29′ 00″ s. š.	43° 20′ 00″ z. d.
	2	""44° 00′ 00″ s. š.	43° 20′ 00″ z. d.
	3	""44° 00′ 00″ s. š.	46° 40′ 00″ z. d.
	4	43° 29′ 00″ s. š.	46° 40′ 00″ z. d.
Podmořské hory Nové Anglie (*)	1	38° 51′ 54.000″ s. š.	66° 55′ 51.600″ z. d.
	2	37° 12′ 0.000″ s. š.	60° 48′ 0.000″ z. d.
	3	35° 00′ 0.000″ s. š.	59° 00′ 0.000″ z. d.
	4	35° 00′ 0.000″ s. š.	56° 30′ 0.000″ z. d.
	5	36° 48′ 0.000″ s. š.	57° 48′ 0.000″ z. d.
	6	39° 00′ 0.000″ s. š.	60° 00′ 0.000″ z. d.
	7	39° 18′ 0.000″ s. š.	61° 30′ 0.000″ z. d.
	8	39° 56′ 20.400″ s. š.	65° 56′ 34.800″ z. d.

(*) Od bodu 8 zpět k bodu 1 podél vnější hranice výlučné ekonomické zóny USA.

16. OBRÁZEK 4 OCHRANNÝCH A DONUCOVACÍCH OPATŘENÍ PODLE ČL. 18 ODST. 2 NAŘÍZENÍ (EU) 2019/833

Polygon vymezující oblast uzavřené korálové oblasti 3O

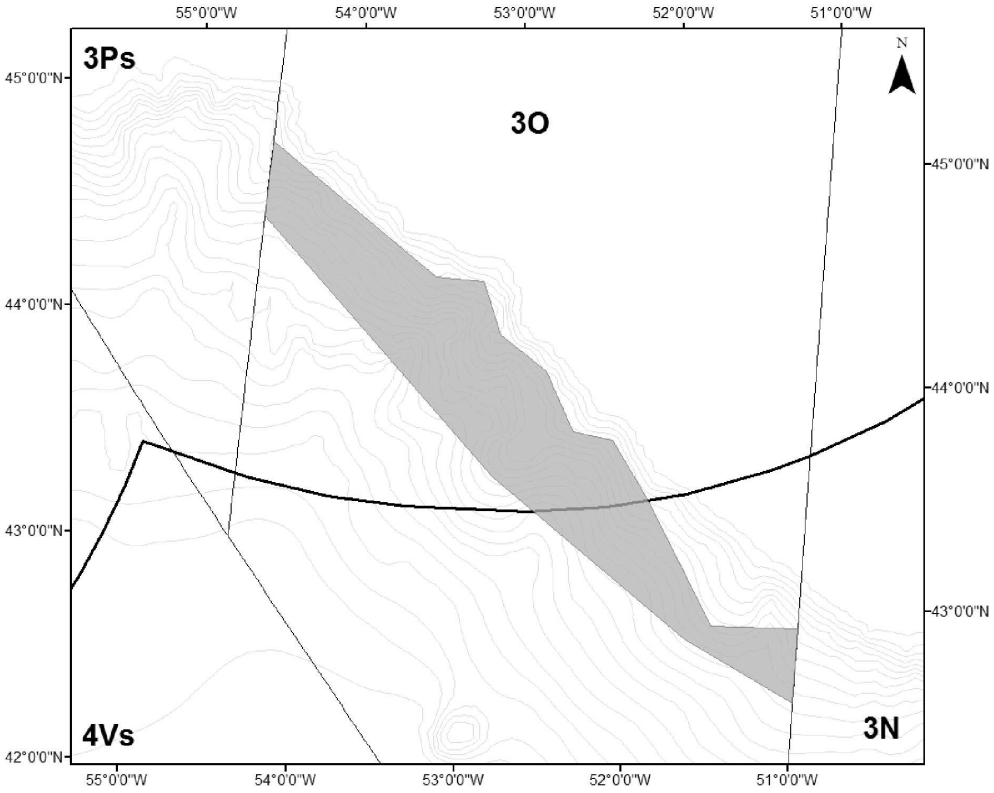

17. TABULKA 6 OCHRANNÝCH A DONUCOVACÍCH OPATŘENÍ PODLE ČL. 18 ODST. 2 NAŘÍZENÍ (EU) 2019/833

Body hranice vymezující uzavřené korálové oblasti 3O v oblasti upravené předpisy NAFO

Č. souřadnice	Zeměpisná šířka	Zeměpisná délka
1	42° 53’ 00” s. š.	51° 00’ 00” z. d.
2	42° 52’ 04” s. š.	51° 31’ 44” z. d.
3	43° 24’ 13” s. š.	51° 58’ 12” z. d.
4	43° 24’ 20” s. š.	51° 58’ 18” z. d.
5	43° 39’ 38” s. š.	52° 13’ 10” z. d.
6	43° 40’ 59” s. š.	52° 27’ 52” z. d.
7	43° 56’ 19” s. š.	52° 39’ 48” z. d.
8	44° 04’ 53” s. š.	52° 58’ 12” z. d.
9	44° 18’ 38” s. š.	53° 06’ 00” z. d.
10	44° 18’ 36” s. š.	53° 24’ 07” z. d.
11	44° 49’ 59” s. š.	54° 30’ 00” z. d.
12	44° 29’ 55” s. š.	54° 30’ 00” z. d.
13	43° 26’ 59” s. š.	52° 55’ 59” z. d.
14	42° 48’ 00” s. š.	51° 41’ 06” z. d.
15	42° 33’ 02” s. š.	51° 00’ 00” z. d.

18. OBRÁZEK 5 OCHRANNÝCH A DONUCOVACÍCH OPATŘENÍ PODLE ČL. 18 ODST. 3 A ODST. 4 NAŘÍZENÍ (EU) 2019/833

Polygony vymezující oblasti s vysokým výskytem mořských hub a korálů

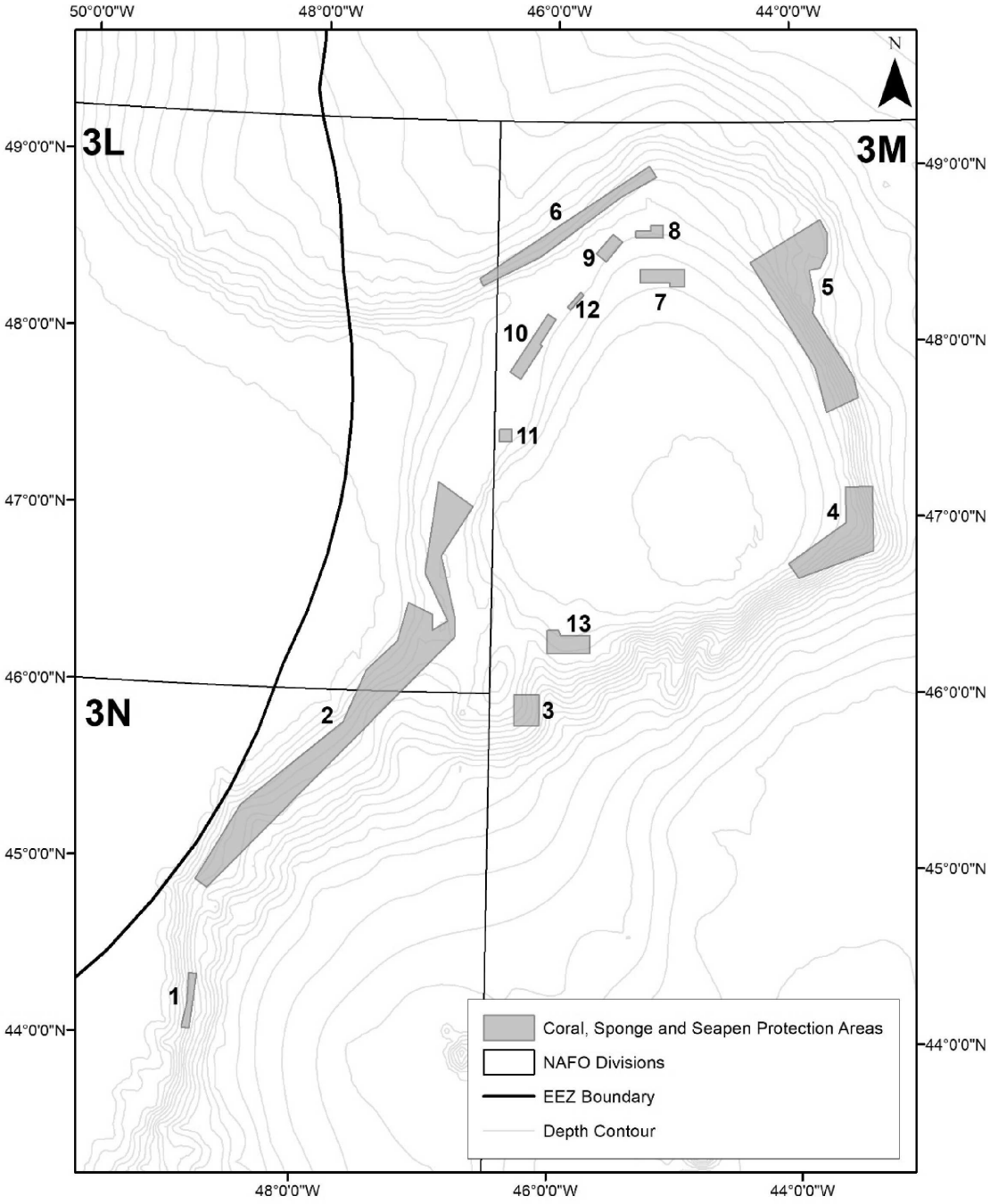

Legenda:

— Coral, Sponge and Seapen Protection Areas – ochranné oblasti korálů, mořských hub a pérovníků
— NAFO Divisions – divize NAFO
— EEZ Boundary – hranice výlučné ekonomické oblasti
— Depth Contour – hloubková vrstevnice

19. TABULKA 7 OCHRANNÝCH A DONUCOVACÍCH OPATŘENÍ PODLE ČL. 18 ODST. 3 A ODST. 4 NAŘÍZENÍ (EU) 2019/833

Body hranice vymezující uzavřené oblasti s vysokým výskytem mořských hub a korálů v oblasti upravené předpisy NAFO

Oblast	Popis	Č. souřadnice	Zeměpisná šířka	Zeměpisná délka
1	Koncová část Grand Banks	1.1	44° 02’ 53.88” s. š.	48° 49’ 9.48” z. d.
		1.2	44° 21’ 31.32” s. š.	48° 46’ 48” z. d.
		1.3	44° 21’ 34.56” s. š.	48° 50’ 32.64” z. d.
		1.4	44° 11’ 48.12” s. š.	48° 50’ 32.64” z. d.
		1.5	44° 02’ 54.6” s. š.	48° 52’ 52.32” z. d.
2	Průsmyk Flemish Pass / Východní kaňon	2.1	44° 50’ 56.4” s. š.	48° 43’ 45.48” z. d.
		2.2	46° 18’ 54.72” s. š.	46° 47’ 51.72” z. d.
		2.3	46° 25’ 28.56” s. š.	46° 47’ 51.72” z. d.
		2.4	46° 46’ 32.16” s. š.	46° 55’ 14.52” z. d.
		2.5	47° 03’ 29.16” s. š.	46° 40’ 4.44” z. d.
		2.6	47° 11’ 47.04” s. š.	46° 57’ 38.16” z. d.
		2.7	46° 40’ 40.8” s. š.	47° 03’ 4.68” z. d.
		2.8	46° 24’ 24.12” s. š.	46° 51’ 23.04” z. d.
		2.9	46° 21’ 4.78” s. š.	46° 58’ 53” z. d.
		2.10	46° 26’ 32” s. š.	46° 58’ 53” z. d.
		2.11	46° 30’ 22.20” s. š.	47° 11’ 2.93” z. d.
		2.12	46° 17’ 13.30” s. š.	47° 15’ 46.64” z. d.
		2.13	46° 07’ 1.56” s. š.	47° 30’ 36.36” z. d.
		2.14	45° 49’ 6.24” s. š.	47° 41’ 17.88” z. d.
		2.15	45° 19’ 43.32” s. š.	48° 29’ 14.28” z. d.
		2.16	44° 53’ 47.4” s. š.	48° 49’ 32.52” z. d.
3	Beothuk Knoll	3.1	45° 49’ 10.2” s. š.	46° 06’ 2.52” z. d.
		3.2	45° 59’ 47.4” s. š.	46° 06’ 2.52” z. d.
		3.3	45° 59’ 47.4” s. š.	46° 18’ 8.28” z. d.
		3.4	45° 49’ 10.2” s. š.	46° 18’ 8.28” z. d.
4	Východní část Flemish Cap	4.1	46° 44’ 34.80” s. š.	44° 03’ 14.40” z. d.
		4.2	46° 58’ 19.20” s. š.	43° 34’ 16.32” z. d.
		4.3	47° 10’ 30.00” s. š.	43° 34’ 16.32” z. d.
		4.4	47° 10’ 30.00” s. š.	43° 20’ 51.72” z. d.
		4.5	46° 48’ 35.28” s. š.	43° 20’ 51.72” z. d.
		4.6	46° 39’ 36.00” s. š.	43° 58’ 8.40” z. d.
5	Severovýchodní část Flemish Cap	5.1	47° 47’ 46.00” s. š.	43° 29’ 07.00” z. d.
		5.2	47° 40’ 54.47” s. š.	43° 27’ 06.71” z. d.
		5.3	47° 35’ 57.48” s. š.	43° 43’ 9.12” z. d.

Oblast	Popis	Č. souřadnice	Zeměpisná šířka	Zeměpisná délka
		5.4	47° 51’ 14.4” s. š.	43° 48’ 35.64” z. d.
		5.5	48° 27’ 19.44” s. š.	44° 21’ 7.92” z. d.
		5.6	48° 41’ 37.32” s. š.	43° 45’ 08.08” z. d.
		5.7	48° 37’ 13.00” s. š.	43° 41’ 24.00” z. d.
		5.8	48° 30’ 15.00” s. š.	43° 41’ 32.00” z. d.
		5.9	48° 25’ 08.00” s. š.	43° 45’ 20.00” z. d.
		5.10	48° 24’ 29.00” s. š.	43° 50’ 50.00” z. d.
		5.11	48° 14’ 20.00” s. š.	43° 48’ 19.00” z. d.
		5.12	48° 09’ 53.00” s. š.	43° 49’ 24.00” z. d.
6	Sackville Spur	6.1	48° 18’ 51.12” s. š.	46° 37’ 13.44” z. d.
		6.2	48° 28’ 51.24” s. š.	46° 08’ 33.72” z. d.
		6.3	48° 49’ 37.2” s. š.	45° 27’ 20.52” z. d.
		6.4	48° 56’ 30.12” s. š.	45° 08’ 59.99” z. d.
		6.5	49° 00’ 9.72” s. š.	45° 12’ 44.64” z. d.
		6.6	48° 21’ 12.24” s. š.	46° 39’ 11.16” z. d.
7	Severní část Flemish Cap	7.1	48° 25’ 02.28” s. š.	45° 17’ 16.44” z. d.
		7.2	48° 25’ 02.28” s. š.	44° 54’ 38.16” z. d.
		7.3	48° 19’ 08.76” s. š.	44° 54’ 38.16” z. d.
		7.4	48° 19’ 08.76” s. š.	45° 01’ 58.56” z. d.
		7.5	48° 20’ 29.76” s. š.	45° 01’ 58.56” z. d.
		7.6	48° 20’ 29.76” s. š.	45°17’ 16.44” z. d.
8	Severní část Flemish Cap	8.1	48° 38’ 07.95” s. š.	45° 19’ 31.92” z. d.
		8.2	48° 38’ 07.95” s. š.	45° 11’ 44.36” z. d.
		8.3	48° 40’ 9.84” s. š.	45° 11’ 44.88” z. d.
		8.4	48° 40’ 9.84” s. š.	45° 05’ 35.52” z. d.
		8.5	48° 35’ 56.4” s. š.	45° 05’ 35.52” z. d.
		8.6	48° 35’ 56.4” s. š.	45° 19’ 31.92” z. d.
9	Severní část Flemish Cap	9.1	48° 34’ 23.52” s. š.	45° 26’ 18.96” z. d.
		9.2	48° 36’ 55.08” s. š.	45° 31’ 15.96” z. d.
		9.3	48° 30’ 18.36” s. š.	45° 39’ 42.48” z. d.
		9.4	48° 27’ 30.6” s. š.	45° 34’ 40.44” z. d.
10	Severozápadní část Flemish Cap	10.1	47° 49’ 41.51” s. š.	46° 22’ 48.18” z. d.
		10.2	47° 47’ 17.14” s. š.	46° 17’ 27.91” z. d.
		10.3	47° 58’ 42.28” s. š.	46° 6’ 43.74” z. d.
		10.4	47° 59’ 15.77” s. š.	46° 7’ 57.76” z. d.
		10.5	48° 7’ 48.97” s. š.	45° 59’ 58.46” z. d.
		10.6	48° 9’ 34.66” s. š.	46° 4’ 8.54” z. d.

Oblast	Popis	Č. souřadnice	Zeměpisná šířka	Zeměpisná délka
11	Severozápadní část Flemish Cap	11.1	47° 25’ 48” s. š.	46° 21’ 23.76” z. d.
		11.2	47° 30’ 1.44” s. š.	46° 21’ 23.76” z. d.
		11.3	47° 30’ 1.44” s. š.	46° 27’ 33.12” z. d.
		11.4	47° 25’ 48” s. š.	46° 27’ 33.12” z. d.
12	Severozápadní část Flemish Cap	12.1	48° 12’ 6.60” s. š.	45° 54’ 12.94” z. d.
		12.2	48° 17’ 11.82” s. š.	45° 47’ 25.36” z. d.
		12.3	48° 16’ 7.06” s. š.	45° 45’ 48.19” z. d.
		12.4	48°11’ 3.32” N	45° 52’ 40.63” z. d.
13	Beothuk Knoll	13.1	46° 13’ 58.80” s. š.	45° 41’ 13.20” z. d.
		13.2	46° 13’ 58.80” s. š.	46° 02’ 24.00” z. d.
		13.3	46° 21’ 50.40” s. š.	46° 02’ 24.00” z. d.
		13.4	46° 21’ 50.40” s. š.	45° 56’ 48.12” z. d.
		13.5	46° 20’ 14.32” s. š.	45° 55’ 43.93” z. d.
		13.6	46° 20’ 14.32” s. š.	45° 41’ 13.20” z. d.

20. PROTOKOL O PRŮZKUMU V PŘÍLOZE I.E OCHRANNÝCH A DONUCOVACÍCH OPATŘENÍ PODLE ČL. 19 ODST. 1 NAŘÍZENÍ (EU) 2019/833

Šablony pro provádění průzkumných rybolovných činností při dně

Protokol o průzkumu pro nové oblasti rybolovu

Protokol o průzkumu zahrnuje

- plán odlovu, který vymezuje cílové druhy, data a oblasti. Měla by být zvážena omezení týkající se oblasti a intenzity s cílem zajistit, aby se rybolov prováděl postupně v omezené zeměpisné oblasti;
- plán na zmírnění dopadů zahrnující opatření s cílem zamezit významným negativním dopadům na citlivé mořské ekosystémy, které mohou nastat během rybolovu;
- plán sledování úlovků, který zahrnuje zaznamenávání/vykazování všech ulovených druhů, 100% satelitní sledování a 100% účast pozorovatelů. Zapisování/vykazování úlovků by mělo být dostatečně podrobné, aby v případě potřeby bylo možné provést hodnocení činnosti;
- plán shromažďování údajů pro usnadnění identifikace citlivých mořských ekosystémů a ohrožených mořských druhů v oblasti, v níž je prováděn rybolov.

21. OZNÁMENÍ O ZÁMĚRU PROVÁDĚT PRŮZKUMNÝ RYBOLOV PŘI DNĚ V PŘÍLOZE I.E OCHRANNÝCH A DONUCOVACÍCH OPATŘENÍ PODLE ČL. 19 ODST. 2 PÍSM. A) NAŘÍZENÍ (EU) 2019/833

Oznámení o záměru provádět průzkumný rybolov

PLÁN ODLOVU	PLÁN ZMÍRNĚNÍ DOPADŮ	PLÁN MONITOROVÁNÍ ODLOVU	PLÁN SHROMAŽĎOVÁNÍ DAT
• Cílové druhy • Data rybolovu • Popis oblasti, v níž má být rybolov prováděn • Předpokládaná intenzita • Druh(y) použitých rybolovných zařízení pro lov při dně • Číslo IMO	• Opatření, která mají zabránit významným nepříznivým dopadům na citlivé mořské ekosystémy	• Určení a zaznamenání všech druhů uložených na palubě až po nejnižší taxonomickou úroveň • 100% satelitní sledování • 100% účast pozorovatelů	• Údaje budou shromažďovány a vykazovány ve standardizovaném formátu

22. ZPRÁVA O RYBÁŘSKÉM VÝJEZDU ZA ÚČELEM PRŮZKUMNÉ ČINNOSTI PŘI DNĚ V PŘÍLOZE I.E OCHRANNÝCH A DONUCOVACÍCH OPATŘENÍ PODLE ČL. 19 ODST. 2 PÍSM. B) NAŘÍZENÍ (EU) 2019/833

Zpráva o rybářském výjezdu za účelem průzkumné činnosti

Předběžné oznámení o záměru provádět průzkumný rybolov ([1])

Název plavidla:

Stát vlajky plavidla:

Předpokládaná **poloha (polohy)** průzkumných rybolovných činností (uveďte zeměpisnou šířku/délku):

Předpokládaná **data** průzkumných rybolovných činností:

Byl v přilehlých oblastech **dříve** prováděn **rybolov** (pokud ano, uveďte zdroj informací):

Předpokládané **hloubky**, jichž bude dosaženo při průzkumných rybolovných činnostech:

Existují pro danou oblast **mapy stanovišť** (pokud ano, uveďte zdroj (zdroje) informací):

Jsou k dispozici **taxonomické klíče** určující potenciálně citlivé druhy (pokud ano, uveďte zdroj (zdroje) informací):

Známé **citlivé mořské ekosystémy** ([2]) v místě (místech), kde má být prováděn rybolov:

Zmírňující opatření, která mají zabránit významným nepříznivým dopadům na citlivé mořské ekosystémy, dojde-li ke kontaktu s takovýmito ekosystémy:

Existují pro danou oblast průzkumného rybolovu **hloubkové mapy** (pokud ano, uveďte zdroj (zdroje) informací):

Jsou k dispozici **vědecké informace o rybolovu** v oblasti průzkumného rybolovu (pokud ano, uveďte zdroj (zdroje) informací):

Hledané cílové **druhy**:

Jaký **druh** (jaké **druhy**) **rybolovného zařízení** se navrhuje použít (upřesněte) v jakých oblastech (uveďte zeměpisnou šířku/délku):

([1]) Průzkumný rybolov je definován jako veškeré rybolovné činnosti při dně v nových oblastech nebo pomocí lovného zařízení pro rybolov při dně, které v dotčené oblasti ještě nebylo použito, přičemž tato činnost není specifikována v článku 16 ochranných a donucovacích opatření

([2]) Pro konzultace viz *Mezinárodní pokyny* FAO *pro řízení hlubinného rybolovu na volném moři*.

23. PRVKY PRO POSOUZENÍ ZAMÝŠLENÝCH PRŮZKUMNÝCH RYBOLOVNÝCH ČINNOSTÍ PŘI DNĚ V PŘÍLOZE I.E OCHRANNÝCH A DONUCOVACÍCH OPATŘENÍ PODLE ČL. 20 ODST. 2 PÍSM. B) NAŘÍZENÍ (EU) 2019/833

Posouzení rybolovných činností při dně

Posouzení by mělo zohlednit nejlepší dostupné vědecké a technické informace aktuálního stavu rybolovných zdrojů.

Posouzení by se mělo týkat mj.:

1) typu nebo typů provedeného nebo zamýšleného rybolovu včetně plavidel a typů lovných zařízení, oblastí rybolovu, cílových druhů a potenciálního vedlejšího úlovku, stupně intenzity rybolovu a doby trvání rybolovu (plán odlovu);

2) výchozích informací o stávajících ekosystémech, hlubinných stanovištích a společenstvích v rybolovné oblasti, se kterou se budou porovnávat budoucí změny;

3) určení, popisu a mapování citlivých mořských ekosystémů, které jsou v rybolovné oblasti známé nebo se tam pravděpodobně vyskytují;

4) určení, popisu a vyhodnocení výskytu, rozsahu a doby trvání pravděpodobných dopadů včetně kumulativního dopadu činností zaznamenaných v posouzení citlivých mořských ekosystémů;

5) zohlednění prvků citlivých mořských ekosystémů v rybolovné oblasti;

6) údajů a metod používaných k určení, popisu a posouzení dopadů činnosti, určení vědomostních mezer a vyhodnocení nejistých informací uvedených v posouzení;

7) posouzení rizika pravděpodobných dopadů rybolovných operací, aby bylo možné určit, které dopady na citlivé mořské ekosystémy se pravděpodobně stanou významnými nepříznivými dopady a

8) navržených opatření pro zmírnění a řízení dopadů, která budou použita s cílem zamezit významným negativním dopadům na citlivé mořské ekosystémy, které mohou nastat během rybolovu.

24. FORMULÁŘ PRO SBĚR ÚDAJŮ O PRŮZKUMNÉM RYBOLOVU V PŘÍLOZE I.E OCHRANNÝCH A DONUCOVACÍCH OPATŘENÍ PODLE ČL. 21 ODST. 4 PISM. A) NARIZENI (EU) 2019/833

Formulář pro sběr údajů o průzkumném rybolovu

A. Údaje o rybářském výjezdu

Stát vlajky		Název plavidla		Volací značka		Datum kontaktu (ddmmrr)	

B. Informace o rybolovném zařízení a rybolovu (pro každé lovné zařízení použijte samostatný formulář)

Rybolovné zařízení (např. vlečná síť, tenatová síť, háčky, šňůry apod.)		Podrobnosti k rybolovnému zařízení	Typ rybolovného zařízení (např. vlečná síť pro lov při dně, tenatová síť pro lov při dně apod.)	
			Rozměry rybolovného zařízení (délka spodního lana, délka desky apod.)	
			Další podrobnosti (velikost ok kapsy, počet háčků apod.)	

		hod.	min.		stupně		minuty		metry
Začátek vlečení nebo ponoření sítě:	Čas GMT:			Zeměpisná šířka	s. š.			Hloubka	
				Zeměpisná délka	z. d.				
Konec vlečení nebo vytažení sítě:	Čas GMT:			Zeměpisná šířka	s. š.			Hloubka	
				Zeměpisná délka	z. d.				

C. Informace o úlovku

Celková váha živých korálů při vytažení sítě (v kg) (*)		Celková váha mořských hub při vytažení sítě (v kg) (*)	

Organismy zařazené do nejnižší možné taxonomické jednotky (**)	Byly odebrány biologické vzorky?		Byly odebrány biologické vzorky druhů indikujících citlivý mořský ekosystém?		Celková hmotnost (v kg) v úlovku	Je hmotnost odhadovaná nebo skutečná? Zaškrtněte jednu z možností.	
Včetně ryb a bezobratlých	ano	ne	ano	ne		skut.	odh.

D. Poznámky

(*) V každém případě vyplňte. V případě potřeby uveďte nulový úlovek.
(**) Pro konzultace viz přílohu I Mezinárodních pokynů FAO pro řízení hlubinného rybolovu na volném moři.
V případě potřeby použijte pokyny pro identifikaci korálů a mořských hub NAFO.

25. STANOVENÝ FORMÁT PRO SEZNAM PLAVIDEL V PŘÍLOZE II.C1 OCHRANNÝCH A DONUCOVACÍCH OPATŘENÍ PODLE ČL. 22 ODST. 1 PISM. A) NARIZENI (EU) 2019/833

Formát registrace plavidel

Datový prvek	Kód	Povinný / nepovinný údaj	Poznámky
Začátek záznamu	SR	P	Systémový údaj; označuje začátek záznamu
Adresa	AD	P	Údaj týkající se hlášení; místo určení, „XNW“ pro sekretariát NAFO
Odesílatel	FR	P	Údaj týkající se hlášení; třímístný kód podle ISO pro členský stát předávající zprávu

Datový prvek	Kód	Povinný / nepovinný údaj	Poznámky
Číslo záznamu	RN	P	Údaj týkající se hlášení; pořadové číslo hlášení ve stávajícím roce
Datum záznamu	RD	P	Údaj týkající se hlášení; datum odeslání
Čas záznamu	RT	P	Údaj týkající se hlášení; čas odeslání
Druh zprávy	TM	P	Údaj týkající se hlášení; druh zprávy, **„NOT“** jako oznámení plavidel, která mohou provádět rybolovné činnosti v oblasti upravené předpisy NAFO
Název plavidla	NA	P	Název plavidla
Rádiová volací značka	RC	P	Mezinárodní rádiová volací značka plavidla
Stát vlajky	FS	P	Stát, v němž je plavidlo registrováno
Interní referenční číslo	IR	N ([1])	Jedinečné číslo plavidla členského státu ve tvaru třímístného kódu státu vlajky podle ISO, následovaného číslem
Vnější registrační číslo	XR	P	Číslo plavidla uvedené na boku
Číslo IMO plavidla	IM	P	Číslo IMO
Název přístavu	PO	P	Rejstříkový přístav nebo domovský přístav
Vlastník plavidla	VO	M ([2])	Registrovaný vlastník a jeho adresa
Nájemce plavidla	VC	M ([2])	Osoba odpovědná za používání plavidla
Typ plavidla	TP	P	Kód plavidla FAO (příloha II.I)
Rybolovné zařízení plavidla	GE	N	Statistická klasifikace rybolovného zařízení FAO (příloha II. J)
Prostornost plavidla Metoda měření Prostornost	VT	P	Kapacita prostornosti plavidla, případně v párech „OC” = úmluva z OSLO z roku 1947, „LC“ Londýnská úmluva ITC-69 Celková kapacita v tunách
Délka plavidla Metoda měření Délka	VL	P	Délka v metrech, případně v párech „OA“ = celkem; Délka v metrech
Výkon plavidla Metoda měření Výkon	VP	P	Výkon motoru v KW, případně v párech PE = hnací motor AE = Souhrn pomocných motorů Výkon motorů instalovaných v plavidle celkem, měřený v KW
Konec záznamu	ER	P	Systémový údaj; označuje konec záznamu

([1]) Povinný údaj, pokud je použito jako jediná identifikace v jiných oznámeních.
([2]) Podle toho, co je vhodné.

26. STANOVENÝ FORMÁT PRO VYŠKRTNUTÍ ZE SEZNAMU PLAVIDEL V PŘÍLOZE II.C2 OCHRANNÝCH A DONUCOVACÍCH OPATŘENÍ PODLE ČL. 22 ODST. 1 PISM. B) NARIZENI (EU) 2019/833

Formát pro odnětí registrace plavidel

Datový prvek	Kód	Povinný / nepovinný údaj	Poznámky
Údaj			
Začátek záznamu	SR	P	Systémový údaj; označuje začátek záznamu

Datový prvek	Kód	Povinný / nepovinný údaj	Poznámky
Adresa	AD	P	Údaj týkající se hlášení; místo určení, „XNW“ pro sekretariát NAFO
Odesílatel	FR	P	Údaj týkající se hlášení; třímístný kód podle ISO pro členský stát předávající zprávu
Číslo záznamu	RN	P	Údaj týkající se hlášení; pořadové číslo hlášení ve stávajícím roce
Datum záznamu	RD	P	Údaj týkající se hlášení; datum odeslání
Čas záznamu	RT	P	Údaj týkající se hlášení; čas odeslání
Druh zprávy	TM	P	Údaj týkající se zprávy; druh zprávy, „WIT“ jako odnětí povolení pro oznámená plavidla
Název plavidla	NA	P	Název plavidla
Rádiová volací značka	RC	P	Mezinárodní rádiová volací značka plavidla
Interní referenční číslo	IR	N	Jedinečné číslo plavidla členského státu ve tvaru třímístného kódu státu vlajky podle ISO, následovaného číslem, pokud existuje
Vnější registrační číslo	XR	P	Číslo plavidla uvedené na boku
Číslo IMO plavidla	IM	P	Číslo IMO
Datum začátku	SD	P	První datum, od kterého odnětí povolení nabývá účinku
Konec záznamu	ER	P	Systémový údaj; označuje konec záznamu

27. STANOVENÝ FORMÁT PRO INDIVIDUÁLNÍ POVOLENÍ PRO KAŽDÉ PLAVIDLO V PŘÍLOZE II.C3 OCHRANNÝCH A DONUCOVACÍCH OPATŘENÍ PODLE ČL. 22 ODST. 5 PÍSM. A) NAŘÍZENÍ (EU) 2019/833

Formát pro povolení k provádění rybolovných činností

Datový prvek	Kód	Povinný / nepovinný údaj	Poznámky
Začátek záznamu	SR	P	Systémový údaj; označuje začátek záznamu
Adresa	AD	P	Údaj týkající se hlášení; místo určení, „XNW“ pro sekretariát NAFO
Odesílatel	FR	P	Údaj týkající se hlášení; třímístný kód podle ISO pro členský stát předávající zprávu
Číslo záznamu	RN	P	Údaj týkající se hlášení; pořadové číslo hlášení ve stávajícím roce
Datum záznamu	RD	P	Údaj týkající se hlášení; datum odeslání
Čas záznamu	RT	P	Údaj týkající se hlášení; čas odeslání
Druh zprávy	TM	P	Údaj týkající se hlášení; druh zprávy, „AUT“ jako povolení pro plavidla k provádění rybolovných činností v oblasti regulované předpisy NAFO
Název plavidla	NA	P	Název plavidla
Rádiová volací značka	RC	P	Mezinárodní rádiová volací značka plavidla
Interní referenční číslo	IR	N	Jedinečné číslo plavidla členského státu ve tvaru třímístného kódu státu vlajky podle ISO, následovaného číslem, pokud existuje
Vnější registrační číslo	XR	P	Číslo plavidla uvedené na boku
Číslo IMO plavidla	IM	P	Číslo IMO
Datum začátku	SD	P	Podrobné údaje o licenci: datum, od kterého platnost povolení nabývá účinku

Datový prvek	Kód	Povinný / nepovinný údaj	Poznámky
Datum ukončení	ED	N	Podrobné údaje o licenci: Datum, kdy skončí platnost povolení. Maximální doba platnosti je 12 měsíců.
Cílový druh a oblast	TA	M ([3])	Podrobné údaje o licenci: povolené druhy a oblasti pro cílený rybolov Populace upravené předpisy přílohy I.A nebo I. B ochranných a donucovacích opatření se musí vztahovat na specifikaci populace. Pro druhy, které nejsou upravené předpisy, se použije podoblast nebo divize nebo údaj „ANY“. Povoleno pro několik párů polí, např. //TA/GHL 3LMNO COD 3M RED 3LN RED 3M HER ANY//
Konec záznamu	ER	P	Systémový údaj; označuje konec záznamu

([3]) Pro dopravní plavidla je pole TA nepovinné.

28. STANOVENÝ FORMAT PRO POZASTAVENI PLATNOSTI POVOLENI V PRILOZE II.C4 OCHRANNÝCH A DONUCOVACICH OPATRENI PODLE CL. 22 ODST. 5 PISM. B) NARIZENI (EU) 2019/833

Formát pro pozastavení platnosti povolení k provádění rybolovných činností

Datový prvek	Kód	Povinný / nepovinný údaj	Poznámky
Začátek záznamu	SR	P	Systémový údaj; označuje začátek záznamu
Adresa	AD	P	Údaj týkající se hlášení; místo určení, „XNW“ pro sekretariát NAFO
Odesílatel	FR	P	Údaj týkající se hlášení; třímístný kód podle ISO pro členský stát předávající zprávu
Číslo záznamu	RN	P	Údaj týkající se hlášení; pořadové číslo hlášení ve stávajícím roce
Datum záznamu	RD	P	Údaj týkající se hlášení; datum odeslání
Čas záznamu	RT	P	Údaj týkající se hlášení; čas odeslání
Druh zprávy	TM	P	Údaj týkající se hlášení; druh zprávy, „SUS“ jako pozastavení platnosti povolení pro plavidla
Název plavidla	NA	P	Název plavidla
Rádiová volací značka	RC	P	Mezinárodní rádiová volací značka plavidla
Interní referenční číslo	IR	N	Jedinečné číslo plavidla členského státu ve tvaru třímístného kódu státu vlajky podle ISO, následovaného číslem, pokud existuje
Vnější registrační číslo	XR	P	Číslo plavidla uvedené na boku
Číslo IMO plavidla	IM	P	Číslo IMO
Datum začátku	SD	P	Podrobné údaje o licenci; datum, od kterého pozastavení platnosti povolení nabývá účinku
Konec záznamu	ER	P	Systémový údaj; označuje konec záznamu

29. SEZNAM KÓDŮ ÚPRAV PRODUKTŮ V PŘÍLOZE II.K OCHRANNÝCH A DONUCOVACÍCH OPATŘENÍ PODLE ČL. 24 ODST. 1 PISM. E) NARIZENI (EU) 2019/833

Třímístné písmenné kódy úpravy produktu

Třímístný písmenný kód	Úprava produktu	Popis
CBF	Filet z celé tresky (escalado)	HEA s kůží, páteří, ocasem

Třímístný písmenný kód	Úprava produktu	Popis
CLA	Klepeta	Pouze klepeta
DWT	Kód ICCAT	Bez žaber, vykuchané, bez části hlavy, bez ploutví
FIL	Filetované	HEA + GUT + TLD + vykostěné, z každé ryby pochází dva filety, které nejsou nijak spojeny
FIS	Filetované a stažené filety	FIL+SKI Z každé ryby pochází dva filety, které nejsou nijak spojeny
FSB	Filetované s kůží a kostmi	Filetované s kůží a kostmi
FSP	Filetované, bez kůže, s příčnými kostmi	Filetované, bez kůže a s příčnými kostmi
GHT	Vykuchané, bez hlav a ocasů	GUH+TLD
GUG	Vykuchané a bez žaber	Odstraněné vnitřnosti a žábry
GUH	Vykuchané a bez hlav	Odstraněné vnitřnosti a hlavy
GUL	Vykuchané s ponechanými játry	GUT bez odstranění jater
GUS	Vykuchané, stažené a bez hlav	GUH+SKI
GUT	Vykuchané	Všechny vnitřnosti odstraněné
HEA	Bez hlav	Odstraněná hlava
HET	Bez hlav a ocasů	Bez hlav a ocasů
JAP	Japonský řez	Příčným řezem odstraněny všechny části od hlavy k břichu
JAT	Japonský řez bez ocasu	Japonský řez, odstranění ocasu
LAP	Laponská	Dvojitý filet, HEA, s kůží, ocasy a ploutvemi
LVR	Játra	Pouze játra
OTH	Ostatní	Jakákoliv jiná úprava
ROE	Jikry	Pouze jikry
SAD	Sušené nasolené	Odstraněná hlava s kůží, páteří, ocasem a sušené nasolené
SAL	Mírně mokrosolené	CBF + nasolené
SGH	Nasolené, vykuchané a bez hlavy	GUH + nasolené
SGT	Nasolené vykuchané	GUT + nasolené
SKI	Stažené	Odstraněná kůže
SUR	Surimi	Surimi
TAL	Ocas	Pouze ocas
TLD	Bez ocasu	Odstraněný ocas
TNG	Jazyk	Pouze jazyk
TUB	Pouze trup	Pouze trup (oliheň)
WHL	Celé	Bez zpracování
WNG	Křídla	Pouze křídla

30. VZOR LODNÍHO DENÍKU RYBOLOVU V PŘÍLOZE II.A OCHRANNÝCH A DONUCOVACÍCH OPATŘENÍ PODLE ČL. 25 ODST. 2 NAŘÍZENÍ (EU) 2019/833

Zaznamenávání úlovků (zápisy v lodním deníku)

ZÁPISY V LODNÍM DENÍKU PRO RYBOLOV

Údaj

1) Název plavidla
2) Státní příslušnost plavidla
3) Registrační číslo plavidla
4) Číslo IMO
5) Rejstříkový přístav
6) Typ použitého rybolovného zařízení (*1) (*2)
7) Datum rybolovné činnosti (den/měsíc/rok: dd-mm-rrrr)
8) Čas začátku vlečení nebo ponoření sítě (UTC)
9) Výchozí poloha každého vlečení nebo ponoření sítě:
   a) Zeměpisná šířka
   b) Zeměpisná délka
   c) Divize
   d) Hloubka vody
10) Konečná poloha každého vlečení nebo ponoření sítě:
   a) Zeměpisná šířka
   b) Zeměpisná délka
   c) Divize
   d) Hloubka vody
11) Konečný čas každého vlečení nebo ponoření sítě (UTC)
12) Názvy druhů ulovených při každém vlečení nebo ponoření sítě (příloha I.C)
13) Konečná poloha každého vlečení nebo ponoření sítě: (*3) (*4)
   a) Úlovek od každého druhu celkem (kilogramy živé hmotnosti)
   b) Výměty od každého druhu celkem (kilogramy živé hmotnosti)
14) Byly překročeny limity vedlejších úlovků, specifikované v čl. 6 odst. 6 ochranných a donucovacích opatření? (ANO/NE)
15) Bylo uskutečněno zkušební vlečení, provedené v souladu s čl. 6 odst. 6 bodem iii) ochranných a donucovacích opatření ? (ANO/NE)
16) Vykládky nebo překládky úlovku z oblasti upravené předpisy
   a) Množství vyložených nebo přeložených ryb od každého druhu
   b) Místo (místa) vykládky či překládky
   c) Datum (data) vykládky či překládky (den/měsíc/rok): dd-mm-rrrr)
17) Podpis velitele

Pokyny:

(*1) Při použití dvou nebo více typů rybolovného zařízení v období 24 hodin by se údaje měly zaznamenat pro každý typ zvlášť

(*2) Rybolovná a přídavná zařízení jsou definována kódy v příloze II.J ochranných a donucovacích opatření

(*3) Množství se udává v kg živé hmotnosti

(*4) Druhy jsou definovány kódy v příloze I.C ochranných a donucovacích opatření

31. FORMÁT PRO ZPRÁVU O ÚLOVKU V PŘÍLOZE II.D OCHRANNÝCH A DONUCOVACÍCH OPATŘENÍ PODLE ČL. 25 ODST. 6 A 8 A ČL. 26 ODST. 9 PÍSM. B) NAŘÍZENÍ (EU) 2019/833

A. **Formát pro předávání údajů**

Každé předávání údajů má tuto strukturu:

1) Znaky údajů jsou v souladu s ISO 8859.1.

2) Každé předávání údajů má tuto strukturu:

- dvojité lomítko („//“) a písmena „SR“ označují začátek zprávy;
- dvojité lomítko („//“) a kód pole označují začátek datového prvku;
- jednoduché lomítko („/“) označuje oddělení kódu pole od údaje;
- dvojice údajů jsou odděleny mezerou;
- písmena „ER“ a dvojité lomítko („//“) na konci označují konec záznamu.

B. **Protokoly o výměně údajů**

Autorizované protokoly o výměně údajů pro elektronické předávání zpráv a sdělení mezi smluvními stranami a sekretariátem se uskutečňuje v souladu s přílohou II.B ochranných a donucovacích opatření, pravidla o zachování důvěrnosti.

C. **Formát pro elektronickou výměnu údajů o sledování rybolovu**

(Severoatlantický formát)

Kategorie	Datový prvek	Kód pole	Typ	Obsah	Definice
Systém	Začátek záznamu	SR			Označuje začátek záznamu
Podrobnosti	Konec záznamu	ER			Označuje konec záznamu
	Status odpovědi	RS	3 písm.	Kódy	ACK/NAK = uznáno/neuznáno
	Číslo chybné odpovědi	RE	3 čísl.	001–999	Kódy označující chyby jako přijaté v operačním středisku, viz přílohu II.D.D(2)
Zpráva	Adresa příjemce	AD	3 písm.	Adresa ISO-3166	Adresa strany přijímající zprávu, „XNW“ označuje NAFO
Podrobnosti	Odesílatel	FR	3 písm.	Adresa ISO-3166	Adresa předávající strany, (smluvní strana)
	Druh zprávy	TM	3 písm.	Kód	Kód pro druh zprávy
	Pořadové číslo	SQ	6 čísl.	ČČČČČČ	Sériové číslo zpráv zaslaných z plavidla do místa určení (XNW). Je pro každé plavidlo a kalendářní rok jedinečné. Na začátku aktuálního roku se tato hodnota obnoví na hodnotu 1 pro každé plavidlo a zvýší se s odesláním každé zprávy.
	Číslo záznamu	RN	6 čísl.	ČČČČČČ	Sériové číslo záznamů odeslané ze střediska pro sledování rybolovu do XNW Jedinečné číslo pro každé plavidlo a kalendářní rok. Na začátku aktuálního roku se tato hodnota obnoví na hodnotu 1 a zvýší se s odesláním každého záznamu.

Kategorie	Datový prvek	Kód pole	Typ	Obsah	Definice
	Datum záznamu	RD	8 čísl.	RRRRMM-DD	Rok, měsíc a den ve formátu UTC ze střediska pro sledování rybolovu
	Čas záznamu	RT	4 čísl.	HHMM	Hodiny a minuty ve formátu UTC ze střediska pro sledování rybolovu
	Datum	DA	8 čísl.	RRRRMM-DD	Rok, měsíc a den (UTC) prvního předání Pokud se jedná o zprávy typu RET, první předání se uskuteční ze střediska pro sledování rybolovu; ve všech ostatních případech se první předání uskutečňuje z plavidla.
	Čas	TI	4 čísl.	HHMM	Hodiny a minuty (UTC) prvního předání Pokud se jedná o zprávy typu RET, první předání se uskuteční ze střediska pro sledování rybolovu; ve všech ostatních případech se první předání uskutečňuje z plavidla.
	Zrušená zpráva	CR	6 čísl.	ČČČČČČ	Číslo záznamu pro zprávu, která se má zrušit
	Rok zrušené zprávy	YR	4 čísl.	ČČČČ	Rok zprávy ve formátu UTC, která se má zrušit
Plavidlo	Rádiová volací značka	RC	7 písm.	Kód IRCS	Mezinárodní rádiová volací značka plavidla
Registrace	Název plavidla	NA	30 písm.		Název plavidla
Podrobnosti	Vnější registrace	XR	14 písm.		Číslo na boku plavidla
	Stát vlajky	FS	3 písm.	ISO-3166	Stát registrace
	Interní referenční číslo smluvní strany	IR	3 písm. 9 čísl.	ISO-3166 + max. 9 č.	Jedinečné číslo plavidla přidělené státem vlajky v souladu s registrací
	Název přístavu	PO	20 písm.		Rejstříkový přístav plavidla / domovský přístav
	Vlastník plavidla	VO	60 písm.		Jméno a adresa vlastníka plavidla
	Nájemce plavidla	VC	60 písm.		Jméno a adresa nájemce plavidla
Číslo IMO plavidla	Číslo IMO	IM	7 čísl.	ČČČČČČČ	Identifikační číslo lodi podle IMO
Podrobnosti k vlastnostem plavidla	Jednotka prostornosti plavidla	VT	2 písm. 4 čísl.	"OC"/"LC" Prostornost	Podle: „OC“ úmluva z OSLO z roku 1947 /„LC“ Londýnská úmluva ITC-69
	Výkon plavidla Jednotka	VP	2 písm. 5 čísl.	0-99999 let	Celkový výkon hlavního motoru v KW
	Délka plavidla	VL	2 písm. 3 čísl.	„OA“ Délka v metrech	Jednotka „OA“ celk. délka Délka plavidla v metrech, zaokrouhlená na nejbližší celý metr
	Typ plavidla	TP	3 písm.	Kód	Podle přílohy II.I ochranných a donucovacích opatření
	Rybolovné zařízení	GE	3 písm.	Název druhu	Mezinárodní standardní statistická klasifikace rybolovného zařízení podle přílohy II.J ochranných a donucovacích opatření

Kategorie	Datový prvek	Kód pole	Typ	Obsah	Definice
Podrobnosti o povolení	Datum začátku	SD	8 čísl.	RRRRMM-DD	Podrobné údaje o licenci; datum, kdy začíná platnost povolení.
	Datum ukončení	ED	8 čísl.	RRRRMM-DD	Podrobné údaje o licenci; datum, kdy končí platnost povolení.
	Cílový druh a oblast	TA	3 písm. 10 písm.	Specifikace populace ryb Kód druhu podle FAO a kód oblasti definované organizací NAFO nebo údaj „ANY“	Povolené druhy a oblasti pro cílený rybolov Populace upravené předpisy přílohy I.A nebo I.B ochranných a donucovacích opatření se musí vztahovat na specifikaci populace. Pro druhy, které nejsou upravené předpisy, se použije podoblast nebo divize nebo údaj „ANY“. Povoleno pro několik párů polí, např. //TA/GHL 3LMNO COD 3M RED 3LN RED 3M HER ANY//
Činnost Podrobnosti	Zeměpisná šířka	LA	5 písm.	SSSMM (WGS-84)	např. //LA/N6235 = 62° 35’ s. š.
	Zeměpisná délka	LO	6 písm.	E/WSSSMM (WGS-84)	např. //LO/W02134 = 21° 34’ z. d.
	Zeměpisná šířka (v desetinném vyjádření)	LT	7 písm.	+/- DD.ddd	Negativní hodnota, pokud se zeměpisná šířka nachází na jižní polokouli ([1]) (WGS84)
	Zeměpisná délka (v desetinném vyjádření)	LG	8 písm.	+/-DDD.ddd	Negativní hodnota, pokud se zeměpisná délka nachází na západní polokouli ([1]) (WGS84)
	Číslo výjezdu	TN	3 čísl.	001–999	Číslo rybářského výjezdu v běžném roce
	Úlovek Druh Množství	CA	3 písm. 7 čísl.	Kód druhu podle FAO 0–9999999	Denní úlovek v kilogramech živé hmotnosti, který zůstal na palubě, podle druhů a divize
	Množství na palubě Druh množství	OB	3 písm. 7 čísl.	Kód druhu podle FAO 0–9999999	Celkové množství podle druhů na palubě plavidla v okamžiku odeslání rádiové zprávy vyjádřené v kilogramech živé hmotnosti
	Výmět druhu množství	RJ	3 písm. 7 čísl.	Kód druhu podle FAO 0–9999999	Vyřazený úlovek podle druhu a divize v kilogramech živé hmotnosti
	Podměrečné Druh množství	US	3 písm. 7 čísl.	Kód druhu podle FAO 0–9999999	Podměrečný úlovek podle druhu a divize v kilogramech živé hmotnosti
	Přeložené druhy Druh množství	KG	3 písm. 7 čísl.	Kód druhu podle FAO 0–9999999	Informace ohledně přeloženého množství podle druhu v kilogramech živé hmotnosti zaokrouhleného na nejbližších 100 kg přeložených druhů mezi plavidly během provozu v oblasti upravené předpisy
	Příslušná oblast	RA	6 písm.	Kódy ICES/NAFO	Kód pro příslušnou oblast rybolovu
	Cílené druhy	DS	3 písm.	Kód podle FAO	Kód pro cílový druh, na nějž se plavidlo zaměřuje. Údaje možné pro několik druhů oddělených mezerou. Např. //DS/druh druh druh//
	Pozorovatel na palubě	OO	1 písm.	A, nebo N	Přítomnost pozorovatele na palubě, sledujícího dodržování závazků

Kategorie	Datový prvek	Kód pole	Typ	Obsah	Definice
	Přeloženo z	TF	7 písm.	Kód IRCS	Mezinárodní rádiová volací značka předávajícího plavidla
	Přeloženo na	TT	7 písm.	Kód IRCS	Mezinárodní rádiová volací značka přijímajícího plavidla
	Jméno velitele	MA	30 písm.		Jméno velitele plavidla
	Pobřežní stát	CS	3 písm.	ISO-3166 Třímístný písmenný kód	Pobřežní stát přístavu vykládky
	Předpokládané datum	PD	8 čísl.	RRRRMM-DD	Předpokládané datum (UTC), kdy velitel hodlá být v přístavu
	Předpokládaný čas	PT	4 čísl.	HHMM	Předpokládaný čas (UTC), kdy velitel hodlá být v přístavu
	Název přístavu	PO	20 písm.		Název skutečného přístavu vykládky
	Rychlost	SP	3 čísl.	Uzly*10	např. //SP/105 = 10,5 uzlu
	Kurz	CO	3 čísl.	Stupnice 360°	např. //CO/270 = 270
	Úlovky pod pronajatou vlajkou	CH	3 písm.	ISO-3166	Vlajka smluvní strany nájmu
	Oblast vplutí	AE	6 písm.	Kódy ICES/NAFO	Vplutí do divize NAFO
	Počet dnů odlovu	DF	3 čísl.	1–365	Počet dní, které plavidlo strávilo v rybolovné zóně během výjezdu.
	Zjištěné porušení předpisů	AF	1 písm.	A, nebo N	Pro pozorovatele na palubě za účelem hlášení jeho zjištění
	Velikost ok	ME	3 čísl.	0–999	Průměrná velikost ok v milimetrech
	Výroba	PR	3 písm.	Kód	Kód pro produkci příloha II.K
	Lodní deník	LB	1 písm.	A, nebo N	Pro pozorovatele na palubě za účelem schválení záznamů v lodním deníku
	Rádiová hlášení	HA	1 písm.	A, nebo N	Pro pozorovatele na palubě za účelem schválení rádiových hlášení z plavidla
	Jméno pozorovatele	ON	30 písm.	Text	Jméno pozorovatele na palubě
	Volný text	MS	255 písm.	Text	Údaj týkající se činnosti; pro další poznámky pozorovatele

([1]) Znaménko plus (+) se nemusí předávat; úvodní nuly lze vynechatss

D.1. **Struktura zpráv a sdělení, stanovená v příloze II.E a v příloze II.F při předávání střediskem pro sledování rybolovu na sekretariát**

V případě potřeby každý členský stát přepošle sekretariátu zprávy a sdělení přijaté od plavidel v souladu s články 28 a 29 ochranných a donucovacích opatření s těmito změnami:

- nahrazení adresy (AD) adresou sekretariátu (XNW),
- vložení datových prvků „datum záznamu“ (RD), „hodina záznamu“ (RT), „číslo záznamu“ (RN) a „odesílatel“ (FR).

D.2. **Odpovědní zprávy**

Na vyžádání členského státu sekretariát zašle odpovědní zprávu pokaždé, když je přijato elektronické předání zprávy nebo sdělení.

A) **Formát odpovědní zprávy**

Datový prvek	Kód pole	Povinné/ nepovinné	Poznámky
Začátek záznamu	SR	P	Systémový údaj; označuje začátek záznamu
Adresa	AD	P	Údaj týkající se zprávy; místo určení, smluvní strana zasílající zprávu
Odesílatel	FR	P	Údaj týkající se zprávy; XNW znamená NAFO (zasílá odpovědní zprávu)
Druh zprávy	TM	P	Údaj týkající se zprávy; druh zprávy, „RET“ pro odpovědní zprávu
Rádiová volací značka	RC	N	Podrobnosti k hlášení; mezinárodní rádiová volací značka plavidla, kopírovaná z přijaté zprávy
Pořadové číslo	SQ	N	Podrobnosti ke hlášení; pořadové číslo zprávy z plavidla v příslušném ruce, kopírované z přijaté zprávy
Status odpovědi	RS	P	Údaj týkající se hlášení; kód udávající skutečnost, zda byla zpráva uznána nebo neuznána (ACK nebo NAK)
Číslo chybné odpovědi	RE	N	Podrobnosti k hlášení; číslo udávající typ chyby Viz tabulku B) s číselnými kódy chybných odpovědí.
Číslo záznamu	RN	P	Podrobnosti k hlášení; číslo záznamu zprávy, která byla přijata
Datum	DA	P	Údaj týkající se zprávy; datum předání
Čas	TI	P	Údaj týkající se zprávy; čas předání
Konec záznamu	ER	P	Systémový údaj; označuje konec záznamu

B) **Číselné kódy chybných odpovědí**

Předmět/článek	Číselné kódy chyb			Příčina chyby
	Odmítnuto (NAK) Vyžaduje následné opatření	**Přijato a uloženo (ACK)** Vyžaduje následné opatření	**Přijato a uloženo (ACK)** s varováním	
Spojení	101			Zpráva je nečitelná
	102			Hodnota údajů či jejich velikost je mimo rozsah
	104			Chybí povinné údaje
	105			Tato zpráva je zdvojená; pokus znovu zaslat dříve odmítnutou zprávu
	106			Nepovolený zdroj údajů
			150	Chyba pořadí
			151	Datum/doba v budoucnu

Předmět/článek	Číselné kódy chyb			Příčina chyby
	Odmítnuto (NAK) Vyžaduje následné opatření	**Přijato a uloženo (ACK)** Vyžaduje následné opatření	**Přijato a uloženo (ACK)** s varováním	
			155	Tato zpráva je zdvojená; pokus znovu zaslat dříve přijatou zprávu
Článek 25 ochranných a donucovacích opatření			250	Pokus zaslat plavidlu opět oznámení
		251		Plavidlu nebylo zasláno oznámení
		252		Druhy nespadající pod AUT nebo SUS
Článek 28 ochranných a donucovacích opatření		301		Hlášení o úlovku zasláno před hlášením o úlovku při vplutí
		302		Hlášení o překládce zasláno před hlášením o úlovku při vplutí
		303		Hlášení o úlovku při odplutí zasláno před hlášením o úlovku při vplutí
		304		Nebylo přijato hlášení o poloze (CAT, TRA, COX)
			350	Hlášení o poloze zasláno bez hlášení o úlovku při vplutí

E. **Druhy zpráv a sdělení**

Příloha	Ustanovení	Kód	Sdělení/ zpráva	Poznámky
II.C	Článek 25 odst. 1 písm. a) ochranných a donucovacích opatření	NOT	Oznámení	Oznamování rybářských plavidel
II.C	Článek 25 odst. 1 písm. b) ochranných a donucovacích opatření	WIT	Odnětí povolení	Oznámení odnětí povolení pro registrované plavidlo
II.C	Článek 25 odst. 5 písm. a) ochranných a donucovacích opatření	AUT	Povolení	Oznámení plavidel s povolením provádět rybolovné činnosti v oblasti upravené předpisy NAFO
II.C	Článek 25 odst. 5 písm. b) ochranných a donucovacích opatření	SUS	Pozastavení platnosti povolení	Oznámení pozastavení platnosti povolení pro provádění rybolovných činností v oblasti upravené předpisy NAFO vč. počátečního období jeho platnosti
II.E	Článek 29 odst. 2 ochranných a donucovacích opatření Článek 29 odst. 8 ochranných a donucovacích opatření	ENT POS EXI MAN	Vplutí Poloha Odplutí Ručně určená poloha	Zprávy systému sledování plavidel Zprávy předané smluvní straně rybářskými plavidly s nefunkčním zařízením pro satelitní sledování
II.F	Článek 28 odst. 6 písm. a) ochranných a donucovacích opatření	COE	Úlovek při vplutí	Zpráva předaná rybářským plavidlem před vplutím do oblasti upravené předpisy
	Článek 28 odst. 6 písm. c) ochranných a donucovacích opatření	CAT	Úlovek	Zpráva o úlovku denně, pro všechny druhy podle divize

Příloha	Ustanovení	Kód	Sdělení/ zpráva	Poznámky
	Článek 28 odst. 6 písm. d) ochranných a donucovacích opatření	COB	Překročení hranice	Zpráva o úlovcích před překročením hranice k 3L
	Článek 28 odst. 6 písm. e) ochranných a donucovacích opatření	TRA	Překládka	Zpráva o naloženém a vyloženém množství v oblasti upravené předpisy
	Článek 28 odst. 6 písm. f) ochranných a donucovacích opatření	POR	Přístav vykládky	Zpráva o úlovcích na palubě a hmotnosti, která bude vyložena
	Článek 28 odst. 6 písm. b) ochranných a donucovacích opatření	COX	Úlovek při odplutí	Zpráva předaná rybářským plavidlem před opuštěním oblasti upravené předpisy
	Článek 28 odst. 6 ochranných a donucovacích opatření	CAN	Zrušení	Zpráva o zrušení zprávy stanovená v článku 28 odst. 6 ochranných a donucovacích opatření
II.D.D	Článek 29 odst. 10 písm. a) ochranných a donucovacích opatření Článek 28 odst. 9 písm. c) ochranných a donucovacích opatření	RET	Odpovědní zpráva	Automatická elektronická zpráva v souladu s přijetím záznamů
II.G.	Článek 30 odst. 14 písm. e) ochranných a donucovacích opatření	OBR	Pozorovatel	Denní zpráva pozorovatele

32. FORMÁT PRO ZRUŠENÍ ZPRÁVY O ÚLOVKU V PŘÍLOZE II.F OCHRANNÝCH A DONUCOVACÍCH OPATŘENÍ PODLE ČL. 25 ODST. 6 A 7 NAŘÍZENÍ (EU) 2019/833

„ZRUŠENÍ“ zprávy

Specifikace formátu pro zasílání zpráv ze střediska pro sledování rybolovu do NAFO (XNW), viz také přílohy II.D.A, II.D.B, II.D.C a II.D.D.1

Datový prvek	Kód pole	Povinné/ nepovinné	Požadavky na pole
Začátek záznamu	SR	P	Systémový údaj; označuje začátek záznamu
Odesílatel	FR	P	Údaj týkající se hlášení; adresa předávající strany (třímístný kód ISO)
Adresa	AD	P	Údaj týkající se hlášení; místo určení, „XNW“ pro NAFO
Číslo záznamu	RN	P	Údaj týkající se hlášení; jedinečné pořadové číslo zprávy začínající každoročně číslem 1 pro záznamy zaslané ze střediska pro sledování rybolovu do „XNW“ (viz také příloha II.D.C)
Datum záznamu	RD	P	Údaj týkající se hlášení; rok, měsíc a den ve formátu UTC předání záznamu ze střediska pro sledování rybolovu
Čas záznamu	RT	P	Údaj týkající se hlášení; hodiny a minuty ve formátu UTC předání záznamu ze střediska pro sledování rybolovu
Druh zprávy	TM	P	Údaj týkající se hlášení; druh zprávy, „CAN [1]“ pro zrušení zprávy
Rádiová volací značka	RC	P	Údaj týkající se registrace; mezinárodní rádiová volací značka plavidla
Zrušená zpráva	CR	P	Údaj týkající se zprávy; číslo záznamu zprávy, která má být zrušena
Rok zrušené zprávy	YR	P	Údaj týkající se hlášení; rok zprávy ve formátu UTC, která se má zrušit
Datum	DA	P	Údaj týkající se hlášení; datum předání z plavidla ve formátu UTC [2]
Čas	TI	P	Údaj týkající se sdělení; čas předání z plavidla ve formátu UTC [2]

Datový prvek	Kód pole	Povinné/ nepovinné	Požadavky na pole
Konec záznamu	ER	P	Systémový údaj; označuje konec záznamu

([1]) Zrušení zprávy se nepoužívá pro zrušení jiného zrušení zprávy
([2]) Pokud zpráva není odeslána z plavidla, bude čas pocházet ze střediska pro sledování rybolovu a bude shodný s RD, RT.

Informace v lodním deníku rybolovu o úlovku na jedno vytažení sítě

Stát vlajky	Volací značka plavidla	Vytažení sítě číslo	Typ rybolovného zařízení	Divize NAFO	Rok zahájení (RRRR)	Měsíc zahájení (MM)	Den zahájení (DD)	Zeměpisná šířka při zahájení (desetiny stupně)	Zeměpisná délka při zahájení (desetiny stupně)	Hloubka při zahájení (m)	Čas zahájení (UTC) (HHMM)	Rok ukončení (RRRR)	Měsíc ukončení (MM)	Den ukončení (DD)	Zeměpisná šířka při ukončení (desetiny stupně)	Zeměpisná délka při ukončení (desetiny stupně)	Hloubka při ukončení	Čas ukončení (UTC) (HHMM)	Druh (třímístný písmenný kód podle FAO)	Uchované (živá hmotnost kg)	Vyřazené (živá hmotnost kg)	Poznámky

34. FORMÁT PRO VÝMĚNU ÚDAJŮ V PŘÍLOZE II.E OCHRANNÝCH A DONUCOVACÍCH OPATŘENÍ PODLE ČL. 26 ODST. 9 PÍSM. B) NAŘÍZENÍ (EU) 2019/833

Formát údajů systému sledování plavidel

Zprávy o „vplutí“, „poloze“ a „odplutí“

Specifikace formátu pro zasílání zpráv ze střediska pro sledování rybolovu do NAFO (XNW), viz také přílohy II.D.A, II.D.B, II.D.C a II.D.D.1 ochranných a donucovacích opatření

Datový prvek	Kód pole	Povinné / nepovinné	Poznámky
Začátek záznamu	SR	P	Systémový údaj; označuje začátek záznamu
Adresa	AD	P	Údaj týkající se hlášení; místo určení; „XNW“ pro NAFO
Odesílatel	FR	P	Údaj týkající se hlášení; adresa předávající strany (třímístný kód ISO)
Číslo záznamu	RN	P	Údaj týkající se hlášení; jedinečné pořadové číslo zprávy začínající každoročně číslem 1 pro záznamy zaslané ze střediska pro sledování rybolovu do „XNW“ (viz také příloha II.D.C)
Datum záznamu	RD	P	Údaj týkající se hlášení; rok, měsíc a den ve formátu UTC předání záznamu ze střediska pro sledování rybolovu
Čas záznamu	RT	P	Údaj týkající se zprávy; hodiny a minuty ve formátu UTC předání záznamu ze střediska pro sledování rybolovu
Druh zprávy	TM	P	Údaj týkající se zprávy; druhy zpráv, „ENT“, „POS“ nebo „EXI“ i. „ENT“ pro první polohu systému sledování plavidel, kterou každé plavidlo předává při vplutí do oblasti regulované předpisy podle zjištění střediska pro sledování rybolovu smluvní strany; ii. „POS“ pro každou následující polohu systému sledování plavidel, kterou každé plavidlo předává z oblasti upravené předpisy; iii. „EXI“ pro první polohu systému sledování plavidel, kterou každé plavidlo předává při odplutí z oblasti regulované předpisy podle zjištění střediska pro sledování rybolovu smluvní strany;
Rádiová volací značka	RC	P	Údaj týkající se registrace; mezinárodní rádiová volací značka plavidla
Pořadové číslo	SQ	N	Údaj týkající se hlášení; jedinečné pořadové číslo zprávy začínající každoročně číslem 1 pro záznamy zaslané z plavidla do místa určení (XNW) (viz také příloha II.D.C)
Číslo výjezdu	TN	N	Údaj týkající se činnosti; pořadové číslo rybářského výjezdu ve stávajícím roce
Název plavidla	NA	N	Údaj o registraci plavidla; název plavidla
Smluvní strana Interní referenční číslo	IR	N	Údaj o registraci plavidla. Jedinečné číslo plavidla členského státu ve tvaru třímístného kódu státu vlajky podle ISO, následovaného číslem
Vnější registrační číslo	XR	N	Údaj o registraci plavidla; číslo plavidla vyznačené na boku
Zeměpisná šířka (v desetinném vyjádření)	LT	M ([1])	Údaj týkající se činnosti; zeměpisná šířka při určení polohy předaná z plavidla
Zeměpisná délka (v desetinném vyjádření)	LG	M ([1])	Údaj týkající se činnosti; zeměpisná délka při určení polohy předaná z plavidla
Rychlost	SP	P	Údaj týkající se činnosti; rychlost při určení polohy předaná z plavidla
Kurz	CO	P	Údaj týkající se činnosti; kurz při určení polohy předaný z plavidla

Datový prvek	Kód pole	Povinné / nepovinné	Poznámky
Datum	DA	P	Údaj týkající se hlášení; datum ve formátu UTC při určení polohy předané z plavidla
Čas	TI	P	Údaj týkající se zprávy; čas ve formátu UTC při určení polohy předaný z plavidla
Konec záznamu	ER	P	Systémový údaj; označuje konec záznamu

([1]) nepovinné pro zprávy „EXI".

Zpráva o ručně určené poloze

Specifikace formátu pro zasílání zpráv ze střediska pro sledování rybolovu do NAFO (XNW), viz také přílohy II.D.A, II.D.B, II.D.C a II.D.D.1

Datový prvek	Kód pole	Povinné / nepovinné	Poznámky
Začátek záznamu	SR	P	Systémový údaj; označuje začátek záznamu
Adresa	AD	P	Údaj týkající se hlášení; místo určení; „XNW" pro NAFO
Odesílatel	FR	P	Údaj týkající se hlášení; adresa předávající strany (třímístný kód ISO)
Číslo záznamu	RN	P	Údaj týkající se hlášení; jedinečné pořadové číslo zprávy začínající každoročně číslem 1 pro záznamy zaslané ze střediska pro sledování rybolovu do „XNW" (viz také příloha II.D.C)
Datum záznamu	RD	P	Údaj týkající se hlášení; rok, měsíc a den ve formátu UTC předání záznamu ze střediska pro sledování rybolovu
Čas záznamu	RT	P	Údaj týkající se hlášení; hodiny a minuty ve formátu UTC předání záznamu ze střediska pro sledování rybolovu
Druh zprávy	TM	P	Údaj týkající se hlášení; druh hlášení; „MAN" pro hlášení sdělená plavidly s nefunkčním zařízením pro satelitní sledování v souladu s článkem 29 odst. 8 ochranných a donucovacích opatření
Rádiová volací značka	RC	P	Údaj o registraci plavidla; mezinárodní rádiová volací značka plavidla
Pořadové číslo	SQ	N	Údaj týkající se hlášení; jedinečné pořadové číslo zprávy začínající každoročně číslem 1 pro záznamy zaslané z plavidla do místa určení (XNW) (viz také příloha II.D.C)
Číslo výjezdu	TN	N	Údaj týkající se činnosti; pořadové číslo rybářského výjezdu ve stávajícím roce
Název plavidla	NA	N	Údaj o registraci plavidla; název plavidla
Smluvní strana Interní referenční číslo	IR	N	Údaj o registraci plavidla. Jedinečné číslo plavidla členského státu ve tvaru třímístného kódu státu vlajky podle ISO, následovaného číslem
Vnější registrační číslo	XR	N	Údaj o registraci plavidla; číslo plavidla vyznačené na boku
Zeměpisná šířka	LA	P	Údaj týkající se činnosti; zeměpisná šířka při určení polohy předaná z plavidla
Západní délka	LO	P	Údaj týkající se činnosti; zeměpisná délka při určení polohy předaná z plavidla
Rychlost	SP	P	Údaj týkající se činnosti; rychlost při určení polohy předaná z plavidla

Datový prvek	Kód pole	Povinné / nepovinné	Poznámky
Kurz	CO	P	Údaj týkající se činnosti; kurz při určení polohy předaný z plavidla
Datum	DA	P	Údaj týkající se hlášení; datum ve formátu UTC při určení polohy předané z plavidla
Čas	TI	P	Údaj týkající se zprávy; čas ve formátu UTC při určení polohy předaný z plavidla
Konec záznamu	ER	P	Systémový údaj; označuje konec záznamu

35. ZPRÁVA POZOROVATELE V PŘÍLOZE II.M OCHRANNÝCH A DONUCOVACÍCH OPATŘENÍ PODLE ČL. 27 ODST. 11 PÍSM. A) NAŘÍZENÍ (EU) 2019/833

Standardizovaný vzor zprávy pozorovatele

Část 1. Informace o rybářském výjezdu a rybolovném zařízení

1A. **Rybářský výjezd**

Volací značka plavidla	
Název plavidla	
Stát vlajky	
Číslo výjezdu	
Jméno velitele rybolovu	
Počet členů posádky	
Jméno pozorovatele	
Datum zahájení pozorování	
Datum ukončení pozorování	
Datum hlášení	
Délka plavidla (m)	
Typ plavidla	
Hrubá prostornost plavidla	
Výkon motoru (uveďte PS nebo KW)	
Kapacita nákladního prostoru pro zmrazené ryby (m^3)	
Kapacita nákladního prostoru pro rybí moučku (m^3)	
Ostatní kapacita nákladního prostoru (m^3)	
Cílené druhy	
Navštívená/navštívené divize NAFO	
Datum vplutí do oblasti regulované předpisy NAFO	
Datum odplutí z oblasti regulované předpisy NAFO	
Přístav vykládky	
Jiná navštívená oblast/navštívené oblasti	
Poznámky	

1B. **Informace o vlečném zařízení**

Informace o vlečném zařízení

Počet zařízení	Typ zařízení	Značka zařízení	Velikost ok (mm)												Připevňovací kování	Rozteč mřížek	Popruhy
			Křídla			Hlavní část			Prodlužovací dílec			kapsa					
			Max.	Min.	Průměr	Max.	Min.	Průměr	Max.	Min.	Průměr	Max.	Min.	Průměr			

Část 2. Informace o úlovku a intenzitě rybolovu na jedno vlečení/ponoření/vytažení sítě

Informace o úlovku a intenzitě rybolovu na jedno vytažení sítě

Počet vytažení sítě	Počet zařízení	Datum (RRRR-MMDD)	Divize NAFO	ZAČÁTEK				KONEC				Druh (3místný písmenný kód podle FAO)	Cílené druhy? (ano nebo ne)	Forma produktu	Použitý vyrovnávací koeficient	Uchované (kg)	Vyřazené	Poznámky
				Zeměpisná šířka (v desetinném vyjádření)	Zeměpisná délka (v desetinném vyjádření)	Hloubka (m)	Čas (UTC) (HHMM):	Zeměpisná šířka (v desetinném vyjádření)	Zeměpisná délka (v desetinném vyjádření)	Hloubka (m)	Čas (UTC) (HHMM):							

Informace o úlovku a intenzitě rybolovu na jedno vytažení sítě

Počet vytažení sítě	Počet zařízení	Datum (RRRRMMDD)	Divize NAFO	ZAČÁTEK				KONEC				Druh (3místný písmenný kód podle FAO)	Cílené druhy? (ano nebo ne)	Forma produktu	Použitý vyrovnávací koeficient	Uchované (kg)	Vyřazené	Poznámky
				Zeměpisná šířka (v desetinném vyjádření)	Zeměpisná délka (v desetinném vyjádření)	Hloubka (m)	Čas (UTC) (HHMM):	Zeměpisná šířka (v desetinném vyjádření)	Zeměpisná délka (v desetinném vyjádření)	Hloubka (m)	Čas (UTC) (HHMM):							

Část 3. Informace o souladu s předpisy

Zadejte zjištění ohledně:

1) rozdílů mezi záznamy v lodním deníku a odhady pozorovatele,

2) funkčnosti zařízení pro satelitní sledování,

3) jiných poznatků.

Část 4. Shrnutí intenzity rybolovu a odlovu

4A. **Shrnutí intenzity rybolovu**

Tabulka shrnutí intenzity rybolovu

Divize NAFO	Počet zařízení	Cílené druhy	Datum		Počet vytažení sítě	Hloubka (m)		Počet hodin rybolovu	Počet dní rybolovu
			Začátek	Konec		Minimální	Maximální		

4B. **Shrnutí odlovu**

Shrnutí odlovu při rybářském výjezdu (úlovek podle divize a druhů)

Divize NAFO	Druh	Úlovek (v kg)		
		Uchované	Vyřazené	Celkem

Část 5. Formulář pro četnost délek

Četnost délek		**Číslo výjezdu:**	
Kód druhu:		Počet vlečení/ponoření/ vytažení sítě:	
Druh vzorku:		Typ měření	
Metoda měření:		Celkem změřeno:	
Hmotnost vzorku:		Hmotnost úlovku:	
Druh rybolovného zařízení:		Počet zařízení:	
pohlaví:		pohlaví:	

Záznam	**číslo**	**Záznam**	**číslo**
0		0	
1		1	
2		2	
3		3	
4		4	
5		5	
6		6	
7		7	
8		8	
9		9	
0		0	
1		1	
2		2	
3		3	
4		4	
5		5	
6		6	
7		7	
8		8	
9		9	
0		0	
1		1	
2		2	
3		3	
4		4	
5		5	
6		6	
7		7	

Záznam	číslo	Záznam	číslo
8		8	
9		9	
0		0	
1		1	
2		2	
3		3	
4		4	

36. ZPRÁVA POZOROVATELE PŘEDÁVANÁ DENNĚ, V PŘÍLOZE II.G OCHRANNÝCH A DONUCOVACÍCH OPATŘENÍ PODLE ČL. 27 ODST. 11 PISM. E) NARIZENI (EU) 2019/833

Zpráva pozorovatele

Datový prvek	Kód	Povinné / nepovinné	Požadavky na pole
Začátek záznamu	SR	P	Systémový údaj; označuje začátek záznamu
Adresa	AD	P	Údaj týkající se hlášení; místo určení, „**XNW**“ pro NAFO
Pořadové číslo	SQ	P	Údaj týkající se hlášení; pořadové číslo hlášení ve stávajícím roce
Druh zprávy	TM	P	Údaj týkající se hlášení; druh hlášení, „**OBR**“ pro zprávu pozorovatele
Rádiová volací značka	RC	P	Údaj týkající se registrace; mezinárodní rádiová volací značka plavidla
Rybolovné zařízení	GE	P	Údaj týkající se činnosti; kód FAO pro rybolovné zařízení
Cílené druhy ([6])	DS	P	Údaj týkající se činnosti; kód druhu podle FAO
Velikost ok	ME	P	Údaj týkající se činnosti; průměrná velikost ok v milimetrech
Příslušná oblast	RA	P	Údaj týkající se činnosti; divize NAFO
Denní úlovky živá hmotnost druhu	CA	P P	Údaj týkající se činnosti; úlovek uchovaný na palubě podle druhu a divize od poslední zprávy pozorovatele v kilogramech, zaokrouhlený na nejbližší celé stovky kilogramů. Způsobilý pro několik párů polí, sestává z druhu (třímístný písmenný kód podle FAO) a živé hmotnosti v kilogramech (max. 9 číslic), s každým polem odděleným mezerou, např. //CA/druhmezerahmotnostmezeradruhmezerahmotnostmezeradruhmezerahmotnostmezera//
Výměty živá hmotnost druhu	RJ	M ([1])	Údaj týkající se činnosti; vyřazený úlovek podle druhu a divize od poslední zprávy pozorovatele v kg, zaokrouhlený na nejbližší celé stovky kilogramů. Způsobilý pro několik párů polí, sestává z druhu (třímístný písmenný kód podle FAO) a živé hmotnosti v kilogramech (max. 9 číslic), s každým polem odděleným mezerou, např. //RJ/druhmezerahmotnostmezeradruhmezerahmotnostmezeradruhmezerahmotnostmezera//
Podměrečné živá hmotnost druhu	US	M ([1])	Údaj týkající se činnosti; podměrečný úlovek podle druhu a divize od poslední zprávy pozorovatele v kg, zaokrouhlený na nejbližší celé stovky kilogramů. Způsobilý pro několik párů polí, sestává z druhu (třímístný písmenný kód podle FAO) a živé hmotnosti v kilogramech (max. 9 číslic), s každým polem odděleným mezerou, např.

Datový prvek	Kód	Povinné / nepovinné	Požadavky na pole
			//US/druhmezerahmotnostmezeradruhmezerahmotnost-mezeradruhmezerahmotnostmezera//
Lodní deník	LB	P	Údaj týkající se činnosti; „ano“, nebo „ne“ ([2])
Výroba	PR	P	Údaj týkající se činnosti; kód produkce. Viz přílohu II.K ochranných a donucovacích opatření
Rádiová hlášení	HA	P	Údaj týkající se činnosti; ověření pozorovatelem, zda je zpráva vypracovaná velitelem plavidla správná, „ano“, nebo „ne“ ([3])
Zjevná porušení	AF	P	Údaj týkající se činnosti; „ano“, nebo „ne“ ([4])
Jméno pozorovatele	ON	P	Údaj týkající se hlášení; jméno pozorovatele, který zprávu podepsal
Datum	DA	P	Údaj týkající se zprávy; datum předání
Volný text	MS	N ([5])	Údaj týkající se činnosti; další poznámky pozorovatele
Čas	TI	P	Údaj týkající se zprávy; čas předání
Konec záznamu	ER	P	Systémový údaj; označuje konec záznamu

([1]) Předá se pouze v případě potřeby.
([2]) „Ano“, pokud pozorovatel schvaluje údaje uvedené v lodním deníku kapitánem.
([3]) „Ano“, pokud pozorovatel schvaluje rádiová hlášení předaná kapitánem.
([4]) „Ano“, pokud se zjistí porušení předpisů.
([5]) Povinné, pokud „LB“ = „Ne“ nebo „HA“ = „Ne“ nebo „AF“ = „Ano“.
([6]) Cílené druhy jsou druhy, které představují největší úlovek v uvedeném dnu.

37. PRAVIDLA O ZACHOVANI DUVERNOSTI V PRILOZE II.B OCHRANNÝCH A DONUCOVACICH OPATRENI PODLE CL. 28 ODST. 10 A CLANKU 43 NARIZENI (EU) 2019/833

Pravidla o zachování důvěrnosti

USTANOVENÍ O BEZPEČNÉM A DŮVĚRNÉM ZACHÁZENÍ S ELEKTRONICKÝMI ZPRÁVAMI A SDĚLENÍMI PŘEDÁVANÝMI V SOULADU S ČLÁNKY 28 A 29 OCHRANNÝCH A DONUCOVACÍCH OPATŘENÍ

1) **Oblast působnosti**

Ustanovení uvedená níže platí pro všechny elektronické zprávy a sdělení předávané a přijaté v souladu s články 28 a 29 ochranných a donucovacích opatření (dále jen „zprávy a sdělení“).

2) **Obecná ustanovení**

a) Výkonný tajemník a příslušné orgány smluvních stran, které předávají a přijímají zprávy a sdělení, učiní všechna nezbytná opatření tak, aby byla dodržena ustanovení o zabezpečení a zachování důvěrnosti, uvedená v oddílech 3 a 4.

b) Výkonný tajemník informuje všechny smluvní strany o opatřeních, která byla učiněna v sekretariátu, s cílem dodržet tato ustanovení o zabezpečení a zachování důvěrnosti.

c) Výkonný tajemník učiní všechny nezbytné kroky s cílem zajistit dodržování požadavků vztahujících se na odstraňování zpráv a sdělení, se kterými sekretariát pracuje.

d) Členské státy zaručují výkonnému tajemníkovi právo v případě potřeby požadovat opravu zpráv a sdělení nebo jejich výmaz, pokud jejich zpracování není v souladu s ustanoveními ochranných a donucovacích opatření.

e) Bez ohledu na ustanovení uvedená v čl. 29 odst. 10 písm. b) až d) ochranných a donucovacích opatření může komise NAFO vydat pokyn výkonnému tajemníkovi, aby zprávy a sdělení přijaté podle článků 28 a 29 ochranných a donucovacích opatření nebyly pro smluvní stranu dostupné, pokud bude zjištěno, že dotčený členský stát nedodržel tato ustanovení o zabezpečení a zachování důvěrnosti.

3) **Ustanovení o zachování důvěrnosti**

a) Zprávy a sdělení mohou být použity pouze k účelům uvedeným v ochranných a donucovacích opatřeních. Žádná zpráva nebo sdělení uvedené v oddílu 1 se neuchovává v počítačové databázi sekretariátu, pokud to není výslovně uvedeno v ochranných a donucovacích opatřeních.

b) Každý členský stát, který vykonává inspekci, umožní přístup ke zprávám a sdělením pouze svým inspekčním prostředkům a inspektorům, kteří byli přiděleni společnému inspekčnímu a sledovacímu programu. Zprávy a sdělení se předávají inspekční platformě a inspektorům nejpozději do 48 hodin před vstupem do oblasti upravené předpisy.

c) Výkonný tajemník odstraňuje všechny originální zprávy a sdělení uvedené v oddílu 1 z databáze sekretariátu do konce prvního kalendářního měsíce následujícího po roce, ve kterém zprávy a sdělení vznikly. Po tomto datu uchovává informace týkající se úlovku a pohybu rybářských plavidel pouze výkonný tajemník, poté, co byla učiněna opatření pro to, aby nebylo možné zjistit identitu jednotlivých plavidel.

d) Výkonný tajemník neumožní přístup ke zprávám a sdělením pro ostatní strany, vyjma těch, které jsou výslovně uvedeny v čl. 29 odst. 10 písm. b) až d) ochranných a donucovacích opatření.

e) Členský stát vykonávající inspekci může uchovávat a ukládat zprávy a sdělení předané tajemníkem po dobu 24 hodin od okamžiku, kdy plavidlo, kterého se týkají, opustilo oblast upravenou předpisy a opětovně do ní nevstoupilo. Vyplutí je považováno za uskutečněné šest hodin po sdělení úmyslu opustit oblast upravenou předpisy.

4) **Ustanovení o zabezpečení**

a) **Přehled**

Členský stát vykonávající inspekci, Komise (nebo orgán určený Komisí) a sekretariát zajišťují bezpečné zacházení se zprávami a sděleními ve svých zařízeních pro elektronické zpracování dat, zejména v těch případech, kde zpracování zahrnuje přenos přes síť. Členský stát, Komise (nebo orgán určený Komisí) a sekretariát musí zavést vhodná technická a organizační opatření za účelem chránit zprávy a sdělení před nechtěným nebo nelegálním zničením nebo náhodnou ztrátou, nepovoleným zveřejněním nebo přístupem jakož i před všemi nevhodnými způsoby zpracování.

Od počátku musí být řešeny následující otázky bezpečnosti:

— Kontrola přístupu do systému:

  • Systém musí být sestaven tak, aby do něj nemohly proniknout neoprávněné osoby.

— Kontrola pravosti a přístupu k údajům:

  • Systém musí být sestaven tak, aby oprávněné strany měly přístup pouze k předem stanovenému souboru dat.

— Zabezpečení komunikace:

  • Systém musí být sestaven tak, aby zaručoval zcela bezpečný přenos zpráv a sdělení.

— Zabezpečení údajů:

  • Systém musí být zabezpečen s cílem zajistit, že všechny zprávy a sdělení, které vstupují do systému, budou bezpečně uloženy po potřebnou dobu a že s nimi nebude nedovoleně manipulováno.

— Zabezpečovací postupy:

  • Zabezpečovací postupy jsou navrženy tak, aby zohledňovaly přístup do systému (hardwaru i softwaru), správu i údržbu systému, zálohování i obecné využití systému.

S ohledem na stav techniky a náklady na jejich provádění zajistí tato opatření přiměřenou úroveň zabezpečení, která odpovídá rizikům vyplývajícím ze zpracování zpráv a sdělení.

Bezpečnostní opatření jsou podrobněji popsána v následujících odstavcích.

b) **Kontrola přístupu do systému**

Hlavní počítačové systémy členského státu a sekretariátu musí odpovídat kritériím bezpečnostního systému úrovně C2 (podle popisu v oddílu 2.2 kritérií pro hodnocení důvěryhodnosti počítačových systémů (TCSEC) Ministerstva obrany USA, DOD 5200.28-STD z prosince roku 1985).

Následující prvky představují některé funkce poskytované bezpečnostním systémem úrovně C2:

— přísný systém s hesly a ověřováním. Každý uživatel má přidělenou jedinečnou identifikaci uživatele a odpovídající heslo. Pokaždé, když se uživatel připojí k systému, musí zadat správné heslo. Jakmile je připojen, má uživatel přístup pouze k těm funkcím a údajům, ke kterým má uživatelská práva. Pouze jeden privilegovaný uživatel má přístup ke všem údajům;

— fyzický přístup k počítačovému systému je kontrolován;

— provádění auditů; je používán výběrový záznam událostí pro analýzu a odhalení případných mezer v zabezpečení;

— kontrola přístupu časovým omezením; doba, po kterou může být uživatel připojen k systému, je časově omezena na určité hodiny dne a na určité dny v týdnu;

— kontrola přístupu k uživatelskému pracovišti; oprávnění uživatelé mají určené své uživatelské počítače.

c) **Zabezpečení pravosti a přístupu k údajům**

Protokoly o výměně údajů pro elektronický přenos hlášení a zpráv mezi členským státem, komisí NAFO a sekretariátem jsou řádně testovány sekretariátem a schváleny komisí NAFO. Elektronický přenos podléhá bezpečnostním postupům stanoveným v této příloze.

d) **Zabezpečení komunikace**

Musí být použito vhodné zašifrování protokolů, řádně testované sekretariátem a schválené komisí NAFO, které zajišťuje důvěrnost a pravost. Musí existovat politika správy klíčů s cílem podporovat používání kryptografických technik. Zejména bude zaručena integrita infrastruktury veřejných klíčů pomocí digitálních certifikátů, které zajistí správnou identifikaci a ověření strany předávající informace.

e) **Zabezpečení údajů**

Omezení k přístupu k údajům je zajištěno pomocí pružného mechanismu identifikace uživatele a zaheslovaného přístupu. Každý uživatel obdrží přístup pouze k údajům, které jsou pro jeho úlohu nezbytné.

f) **Zabezpečovací postupy**

Každý členský stát, Komise (a orgán určený Komisí) a výkonný tajemník jmenují správce zabezpečovacího systému. Správce zabezpečovacího systému provádí přezkumy logovacích souborů vytvořených softwarem, zachovává bezpečnost systému v řádném stavu, omezuje přístup do systému podle potřeby a jako styčná osoba se sekretariátem řeší bezpečnostní záležitosti.

38. FORMULÁŘ ZPRÁVY O DOHLEDU V PŘÍLOZE IV.A OCHRANNÝCH A DONUCOVACÍCH OPATŘENÍ PODLE ČL. 30 ODST. 1 PÍSM. A) A ČL. 45 PÍSM. A) NAŘÍZENÍ (EU) 2019/833

Formulář zprávy o dohledu

1. **ÚŘEDNÍK**

Jméno	
Doklad totožnosti	
Smluvní strana	

2. **Souvislosti pozorování**

Letecké pozorování	**Identifikační/volací značka dohledového letadla**	
	Hlídka v oblasti upravené předpisy NAFO zahájena na poloze	**(Zeměpisná šířka/délka)**
		(Datum/čas (UTC))

	Hlídka v oblasti upravené předpisy NAFO ukončena na pozici	**(Zeměpisná šířka/délka)**
		(Datum/čas (UTC))
	Zařízení použité při určování zeměpisné polohy	
	Meteorologické podmínky	**Směr větru / rychlost**
		Stav moře
		Viditelnost

Jiné než letecké pozorování	**Přístav/místo první identifikace**	**(Zeměpisná šířka/délka)**
	Poloha při první identifikaci	
	Datum/čas (UTC) místo první identifikace	

3. **Pozorované plavidlo**

Členský stát	
Název plavidla, mezinárodní rádiová volací značka (IRCS), číslo plavidla uvedené na boku, číslo IMO	
Jiné identifikační prvky (typ plavidla, barva trupu, lodní nástavba atd.)	
Činnost plavidla	
Použité rybolovné zařízení	
Kurz a rychlost	

4. **PODROBNOSTI ZAZNAMENANÝCH SNÍMKŮ (musí být poskytnuty v souladu s ochrannými a donucovacími opatřeními)**

Číslo snímku	Datum a čas	Poloha	Činnost rybolovného plavidla	Poznámky
1.				
2.				
3.				

5. **Podrobnosti pozorování**

Důvod podezření z trestného činu v souvislosti s ochrannými a donucovacími opatřeními NAFO	
Metoda použitá pro vyhodnocení objemu pozorovaného úlovku	
Metoda použitá pro vyhodnocení složení pozorovaného úlovku	
Ostatní	

Datum

Jméno úředníka:

Podpis úředníka

39. OBRÁZEK PRAPORKU V PŘÍLOZE IV.E OCHRANNÝCH A DONUCOVACÍCH OPATŘENÍ PODLE ČL. 31 PÍSM. B) NAŘÍZENÍ (EU) 2019/833

Inspekční praporky NAFO

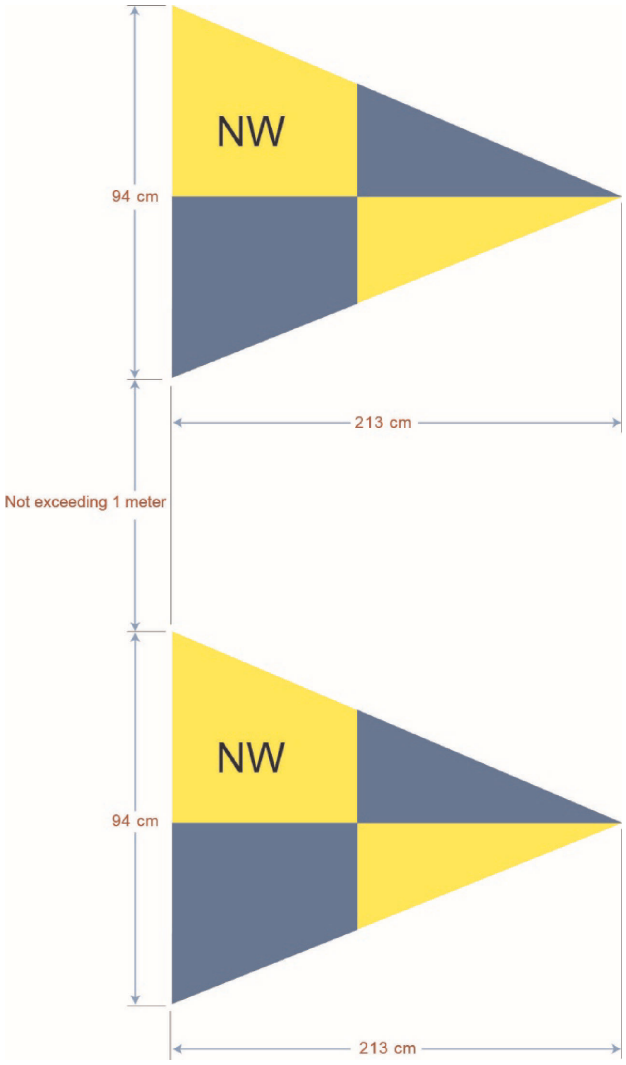

Legenda:

— Not exceeding 1 meter – nepřesahující jeden metr

Praporky vztyčené na plavidle inspekce NAFO. Plavidlo sloužící k převozu inspektora na palubu sledovaného plavidla vztyčí vlajku, tato vlajka však může mít poloviční velikost.

40. PRAVIDLA O POSKYTOVÁNÍ NALOĎOVACÍHO ŽEBŘÍKU V PŘÍLOZE IV.G OCHRANNÝCH A DONUCOVACÍCH OPATŘENÍ PODLE ČL. 32 PÍSM. C) NAŘÍZENÍ (EU) 2019/833

Konstrukce a používání naloďovacích žebříků

1) K dispozici musí být naloďovací žebřík, který umožní inspektorům bezpečné nalodění na palubu a vylodění na moře. Naloďovací žebřík musí být udržován v čistotě a v dobrém stavu.

2) Žebřík musí být umístěn a zabezpečen tak, aby

   a) nebyl znečištěn látkami, které mohou být vypouštěny z plavidla;

   b) nebyl v dosahu zakřivení trupu plavidla a byl pokud možno v jeho polovině, což umožní inspektorům bezpečný vstup na palubu;

   c) byla každá příčka pevně opřena o bok plavidla.

3) Příčky naloďovacího žebříku musejí:

   a) být zhotoveny z tvrdého dřeva nebo jiného materiálu se stejnými vlastnostmi, z jednoho kusu bez suků, přičemž čtyři nejnižší příčky mohou být z gumy o dostatečné síle a pevnosti nebo z jiného vhodného materiálu o stejných vlastnostech;

b) mít účinný protiskluzný povrch;

c) být nejméně 480 mm dlouhé, 115 mm široké a 23 mm silné, nepočítaje v to všechny protiskluzné součásti nebo drážky;

d) být od sebe rovnoměrně vzdálené nejméně 300 mm a nejvíce 380 mm;

e) být zabezpečeny takovým způsobem, aby zůstávaly vodorovné.

4) Žádný naloďovací žebřík nesmí mít více než dvě náhradní příčky, jejichž zajištění je provedeno odlišným způsobem od způsobu použitého v původní konstrukci žebříku a všechny příčky takto zajištěné musejí být nahrazeny co možná nejdříve příčkami, které budou zajištěny způsobem použitým v původní konstrukci žebříku. Jestliže je kterákoliv náhradní příčka připevněna k postranním lanům naloďovacího žebříku pomocí drážek na straně příčky, potom tyto drážky musí být na delších stranách příček.

5) Postranní lana žebříku musejí být ze dvou nepotažených konopných lan nebo lan stejných vlastností o obvodu nejméně 60 mm na každé straně, přičemž nesmějí být pokryta žádným materiálem a musejí být až po horní příčku nepřerušované a bez spojek. V případě potřeby musejí být připravena k použití dvě provazová zábradlí o obvodu nejméně 65 mm náležitě upevněná k plavidlu, jakož i záchytné lano.

6) Latě z tvrdého dřeva nebo jiného materiálu o stejných vlastnostech, z jednoho kusu bez suků a o délce 1,8 m až 2 m, musejí být připevněny v takovém rozestupu, aby zabránily zkroucení naloďovacího žebříku. Nejnižší lať musí být připevněna na páté příčce od spodu žebříku a rozestup mezi jednotlivými latěmi nesmí být vyšší než devět příček.

7) Přechod mezi horní částí naloďovací žebříku a visutými schůdky nebo jiným zařízením musí být zajištěn tak, aby inspektoři mohli pohodlně a bezpečně vstoupit na palubu a palubu opustit. Jestliže je tímto přechodem průchod v zábradlí nebo v hrazení paluby, musí být opatřen odpovídajícími držadly. Jestliže je tímto přechodem žebřík na hrazení paluby, musí být tento žebřík bezpečně připevněn k zábradlí hrazení paluby nebo plošiny a v místě nastupování na plavidlo nebo vystupování z plavidla musejí být umístěny dvě podpěry vzdálené od sebe nejméně 0,70 m a nejvíce 0,80 m. Každá podpěra musí být pevně upevněna ke konstrukci plavidla nebo blízko jejího základu a rovněž na vyšším místě, její průměr musí být nejméně 40 mm a musí přečnívat nejméně 1,20 m nad hrazením paluby.

8) V noci musí být zajištěno takové osvětlení, aby jak část naloďovacího žebříku přesahujícího přes okraj paluby, tak také místo, kde inspektor vstupuje na palubu, byly dostatečně osvětleny. Záchranný kruh opatřený samozažíhacím světlem musí být nadosah a připraven k okamžitému použití. Vrhací lano musí být připraveno k okamžitému použití v případě potřeby.

9) Je třeba zajistit, aby naloďovací žebřík mohl být použit na obou bocích plavidla. Odpovědný inspektor může uvést, na kterém boku by chtěl mít umístěn naloďovací žebřík.

10) Nad instalací žebříku a naloďováním a vyloďováním inspektora vykonává dozor odpovědný důstojník plavidla. Odpovědný důstojník plavidla je v rádiovém spojení s velitelským můstkem.

11) Jestliže by na jakémkoliv plavidle zabraňovaly konstrukční prvky jako například pásy proti odření provedení kteréhokoliv z těchto ustanovení, musí být provedena zvláštní opatření k zajištění toho, aby se inspektoři mohli bezpečně nalodit a vylodit.

41. INSPEKČNÍ ZPRÁVA V PŘÍLOZE IV.B OCHRANNÝCH A DONUCOVACÍCH OPATŘENÍ PODLE ČL. 33 ODST. 1, ČL. 34 ODST. 2 PÍSM. A) A ČL. 45 PÍSM. D) NAŘÍZENÍ (EU) 2019/833

Zpráva o inspekci

ORGANIZACE PRO RYBOLOV V SEVEROZÁPADNÍM ATLANTIKU

(Inspektor: prosím vyplňte VELKÝMI PÍSMENY A ČERNOU TUŽKOU)

1. **PŘIDĚLENÉ INSPEKČNÍ PLAVIDLO**

1.1 NÁZEV	
1.2 REGISTRACE	
1.3 Mezinárodní rádiová volací značka (IRCS)	
1.4 Rejstříkový přístav	

2. **Zmocněný inspektor / zmocnění inspektoři**

JMÉNO	SMLUVNÍ STRANA

3. **Inspektor – stážista**

JMÉNO	SMLUVNÍ STRANA

4. **INFORMACE O PLAVIDLE, NA KTERÉM BYLA PROVEDENA INSPEKCE**

Smluvní strana / členský stát a přístav registrace:			
Název plavidla			
Vnější číslo			
Číslo IMO			
Mezinárodní rádiová volací značka (IRCS)			
Jméno a adresa vlastníka			
Čas/poloha podle určení inspekčním plavidlem	UTC	Zeměpisná šířka	Zeměpisná délka
Čas/poloha podle určení velitelem kontrolovaného plavidla	UTC	Zeměpisná šířka	Zeměpisná délka
Jméno a adresa velitele			

5. **DATUM A ČAS ZAHÁJENÍ A UKONČENÍ INSPEKCE**

DATUM		
ČAS PŘIPLUTÍ (UTC)		
ČAS ODPLUTÍ (UTC)		
POLOHA PŘI ODPLUTÍ	Zeměpisná šířka	Zeměpisná délka

6. **OVĚŘOVÁNÍ**

Lodní doklady	Zkontrolováno ano/ne
Certifikované nákresy nebo popis prostoru pro ryby a mrazíren na palubě	Zkontrolováno ano/ne
Přesné a aktuální údaje rozpisu uskladnění, uchovávaného na palubě:	Zkontrolováno ano/ne

Kvóta plavidla podle oblasti populace
Případné připomínky inspektora:

7. **DATUM POSLEDNÍ INSPEKCE NA MOŘI:**

8. **HLÁŠENÍ POHYBŮ PLAVIDLA / SYSTÉMU SLEDOVÁNÍ PLAVIDEL**

8.1 RYBÁŘSKÝ VÝJEZD	První den rybolovu v oblasti upravené předpisy	Poslední sdělená poloha
DATUM		
ČAS (UTC)		
ZEMĚPISNÁ ŠÍŘKA		
ZEMĚPISNÁ DÉLKA		
DNY V OBLASTI UPRAVENÉ PŘEDPISY NAFO		

8.2 HLÁŠENÍ / SYSTÉM SLEDOVÁNÍ PLAVIDEL	
Transpondér systému pro sledování plavidel instalován	Zkontrolováno ano/ne
Systém pro sledování plavidel funkční	Zkontrolováno ano/ne
Byla hlášení sdělena (pokud ano, zapište:)	Zkontrolováno ano/ne

9. **ZAZNAMENÁVÁNÍ INTENZITY RYBOLOVU A ODLOVU**

Lodní deník rybolovu	ZkontrolovánoAno/ne
Uveďte, zda je lodní deník rybolovu:	elektronický / papírový
Jsou záznamy provedeny v souladu s článkem 28 ochranných a donucovacích opatření a jejich přílohou II.A:	Zkontrolováno ano/ne

Pokud ne, uveďte nepřesné nebo chybějící záznamy:

10. **POZOROVATELSKÝ PROGRAM**

Je na palubě přítomen pozorovatel:	Ano/ne
Jméno pozorovatele:	
Pozorovatel smluvní strany:	

11. **MĚŘENÍ OK – V MILIMETRECH**

11.1 Typ sítě:

Kapsa zatahovací sítě (vč. příp. prodluž. dílců) – vzorky 20 ok nad 100 mm _____:

	Šířka (velikost ok)																			Průměrná šířka	Legální velikost
1.síť																					
2.síť																					
3. síť																					
4. síť																					

Přídavný díl – vzorky ok

1. síť																					
2. síť																					
3. síť																					
4. síť																					

Zbytek sítě – vzorky 20 ok

1. síť																					
2. síť																					
3. síť																					
4. síť																					

12. **SHRNUTÍ ÚLOVKŮ PODLE LODNÍHO DENÍKU PRO AKTUÁLNÍ RYBÁŘSKÝ VÝJEZD**

Datum vplutí do oblasti upravené předpisy / divize	Divize	Druhy ryb s třímístným písmenným kódem	Úlovek (v tunách)	Vyrovnávací koeficient	Způsob zpracování	Výměty

Datum vplutí do oblasti upravené předpisy / divize	Divize	Druhy ryb s třímístným písmenným kódem	Úlovek (v tunách)	Vyrovnávací koeficient	Způsob zpracování	Výměty

13. **VÝSLEDEK INSPEKCE RYB NA PALUBĚ**

13.1 **Pozorované úlovky V POSLEDNÍM VLEČENÍ (v příslušných případech)**

Doba trvání vlečení sítě		
Hloubka vlečení sítě		
Celkem tun	Všechny ulovené druhy	Procentuální podíl každého druhu

13.2 **Množství úlovků NA PALUBĚ**

Druhy ryb s třímístným písmenným kódem	Odhad inspektorů (v tunách)

Poznámky inspektorů k výpočtu odhadů:

14. **VÝSLEDEK INSPEKCE RYB NA PALUBĚ**

14.1 ***Odchylky vůči lodnímu deníku***

Poznámka: V případě rozdílu mezi inspektorovými odhady úlovků na palubě a souvisejícími souhrny úlovků v lodních denících uveďte tento rozdíl v procentech.

14.2 ***Porušení***

ODKAZ NA OCHRANNÁ A DONUCOVACÍ OPATŘENÍ	**POVAHA PORUŠENÍ**	**UMÍSTĚNÉ PEČETI (výrobní číslo)**

ODKAZ NA OCHRANNÁ A DONUCOVACÍ OPATŘENÍ	POVAHA PORUŠENÍ	UMÍSTĚNÉ PEČETI (výrobní číslo)

Potvrzuji, že jsem byl/byla informován/informována o domnělém porušení a v příslušném případě o umístění pečetí pro zajištění důkazů.

DATUM:

PODPIS VELITELE PLAVIDLA

15. **POZNÁMKY A ZJIŠTĚNÍ (v případě potřeby lze přidat další stránky)**

Doklady, u nichž byla provedena kontrola po porušení předpisů

Poznámky, prohlášení nebo zjištění inspektora/inspektorů

Prohlášení svědka/svědků velitele plavidla

Prohlášení druhého inspektora nebo svědka

16. **PODPIS POVĚŘENÉHO INSPEKTORA**

17. **JMÉNO A PODPIS DRUHÉHO INSPEKTORA NEBO SVĚDKA**

18. **JMÉNO A PODPIS SVĚDKA/SVĚDKŮ VELITELE**

19. **POTVRZENÍ A PŘÍJEM ZPRÁVY VELITELEM PLAVIDLA (v případě potřeby lze přidat další stránky)**

Připomínky velitele plavidla
Já, níže podepsaný velitel plavidla ……, tímto potvrzuji, že mi byl tohoto dne předán opis této zprávy. Můj podpis nepředstavuje souhlas s jakoukoliv součástí obsahu zprávy. DATUM PODPIS

42. INSPEKČNÍ PEČEŤ NAFO V PŘÍLOZE IV.F OCHRANNÝCH A DONUCOVACÍCH OPATŘENÍ PODLE ČL. 34 ODST. 1 PISM. D) NARIZENI (EU) 2019/833

Inspekční pečeť NAFO



NAFO Inspection Seal



Top View



Side View

Legenda:

— NAFO Inspection Seal – inspekční pečeť NAFO
— Top View – pohled shora
— Side View – pohled z boku

Inspekční pečeť NAFO vypadá takto:

Jméno	INSPEKČNÍ PEČEŤ NAFO
Značka	„Číslo inspekce NAFO – šestimístné“
Materiál	recyklovatelný polyetylen
Barva	oranžová
Index toku taveniny	6,70 + 0,60 (podle mezinárodních norem)
Hustota	953 + 0,003 (podle mezinárodních norem)
Bod lámavosti (zatížení)	min. 45 kg (t° 20 °C)

43. FORMULÁŘ PŘEDBĚŽNÉ ŽÁDOSTI O STÁTNÍ PŘÍSTAVNÍ INSPEKCI V PŘÍLOZE II.L OCHRANNÝCH A DONUCOVACÍCH OPATŘENÍ PODLE ČL. 39 ODST. 8, ČL. 39 ODST. 13 PÍSM. A) BODU III), ČL. 40 ODST. 2 A ČL. 41 ODST. 1 A 2 NAŘÍZENÍ (EU) 2019/833

Formuláře předběžné žádosti o státní přístavní inspekci

A-PSC-1

FORMULÁŘ STÁTNÍ PŘÍSTAVNÍ INSPEKCE – PSC 1			
ČÁST A: Vyplní velitel plavidla. Vyplňte prosím černým inkoustem.			
Název plavidla:	Číslo IMO ([1]):	Rádiová volací značka:	Stát vlajky:
E-mailová adresa:	Telefon:	Fax:	Číslo Inmarsat:
Jméno velitele plavidla:	Státní příslušnost velitele plavidla:	Vlastník plavidla:	Identifikační číslo osvědčení o registraci:
Rozměry plavidla:	Délka (m):	Šířka (m):	Ponor (m):

Stát přístavu:			Přístav vykládky nebo překládky:			
Důvod pro vstup do přístavu:	Vykládka: (ano/ne)		Překládka: (ano/ne)		Jiné: (ano/ne)	
Poslední přístav určení:			Datum:			
Odhadované datum připlutí:			Předpokládaný čas (UTC) připlutí:			
Pouze zmrazené produkty		Pouze čerstvé produkty		Čerstvé a zmrazené produkty		

Celkové množství úlovků na palubě – všechny oblasti							**Úlovky k vykládce ([2])**
		Oblast odlovu					
Druhy ([3])	Produkt ([4])	Oblast úmluvy NEAFC (podoblasti a divize ICES)	Oblast upravená předpisy NAFO (subdivize)	Ostatní oblasti	Vyrovnávací koeficient	Hmotnost produktu (kg)	Hmotnost produktu (kg)

ČÁST B: Vyhrazeno pro úřední záznamy – vyplní stát vlajky

Stát vlajky plavidla musí odpovědět na následující otázky zaškrtnutím odpovědi v poli „Ano“ nebo „Ne“.	Oblast úmluvy NEAFC		Oblast upravená předpisy NAFO	
	Ano	Ne	Ano	Ne
a) Rybářské plavidlo, které vykázalo úlovky ryb, mělo dostatečnou kvótu na vykázané druhy.				
b) Množství ryb na palubě bylo řádně ohlášeno a zohledněno při výpočtu jakéhokoli použitelného omezení odlovu nebo intenzity rybolovu.				
c) Rybářské plavidlo, které vykázalo úlovky ryb, mělo povolení lovit ve vykázané oblasti.				

d) Přítomnost rybářského plavidla ve vykázané oblasti odlovu byla ověřena podle údajů ze systému sledování plavidel.				

Potvrzení státu vlajky: ***Podle svého nejlepšího vědomí a svědomí potvrzuji, že výše uvedené informace jsou úplné, pravdivé a správné.***

Jméno a funkce:		**Datum:**	
Podpis:		**Úřední razítko:**	

ČÁST C: Vyhrazeno pro úřední záznamy – vyplní stát přístavu
Upozornění: Povolení NAFO pro stát přístavu k užívání přístavu pro vykládku, překládku nebo ostatní účely

Název státu přístavu:						
Povolení:	**Ano:**		**Ne:**		**Datum:**	
Podpis:			**Úřední razítko:**			

(1) Rybářská plavidla, která nemají číslo IMO, uvedou své vnější registrační číslo.
(2) V případě potřeby se použije další formulář nebo formuláře.
(3) Kódy druhů podle FAO – příloha V NEAFC, příloha I.C ochranných a donucovacích opatření.
(4) Úpravy produktů – dodatek 1 k příloze IV NEAFC – příloha II.K ochranných a donucovacích opatření.

B-PSC-2

FORMULÁŘ STÁTNÍ PŘÍSTAVNÍ INSPEKCE – PSC 2

ČÁST A: Vyplní velitel plavidla. Pro každé předávající plavidlo se vyplní zvláštní formulář. Vyplňte prosím černým inkoustem.

Název plavidla:	Číslo IMO (1):	Rádiová volací značka:	Stát vlajky:
E-mailová adresa:	Telefon:	Fax:	Číslo Inmarsat:
Jméno velitele plavidla:	Státní příslušnost velitele plavidla:	Vlastník plavidla:	Identifikační číslo osvědčení o registraci:
Rozměry plavidla:	Délka (m):	Šířka (m):	Ponor (m):
Stát přístavu:		Přístav vykládky nebo překládky:	

Důvod pro vstup do přístavu:	Vykládka: (ano/ne)		Překládka: (ano/ne)		Jiné: (ano/ne)	
Poslední přístav určení:			Datum:			
Datum a místo překládky:			Povolení překládky, přichází-li v úvahu:			
Odhadované datum připlutí:			Předpokládaný čas (UTC) připlutí:			
Pouze zmrazené produkty		Pouze čerstvé produkty		Čerstvé a zmrazené produkty		

Údaje o úlovku předávajících plavidel *Pro každé předávající plavidlo se vyplní samostatný formulář.*

Název plavidla	**Číslo IMO** ([1])	**Rádiová volací značka**	**Stát vlajky**

Celkové množství úlovků na palubě – všechny oblasti							**Úlovky k vykládce ([2])**
		Oblast odlovu					
Druhy ([3])	Produkt ([4])	Oblast úmluvy NEAFC (podoblasti a divize ICES)	Oblast upravená předpisy NAFO (subdivize)	Ostatní oblasti	Vyrovnávací koeficient	Hmotnost produktu (kg)	Hmotnost produktu (kg)

ČÁST B: Vyhrazeno pro úřední záznamy – vyplní stát vlajky

Stát vlajky plavidla musí odpovědět na následující otázky zaškrtnutím odpovědi „Ano“ nebo „Ne“.	Oblast úmluvy NEAFC		Oblast upravená předpisy NAFO	
	Ano	Ne	Ano	Ne
a) Rybářské plavidlo, které vykázalo úlovky ryb, mělo dostatečnou kvótu na vykázané druhy.				

b) Množství ryb na palubě bylo řádně ohlášeno a zohledněno při výpočtu jakéhokoli použitelného omezení odlovu nebo intenzity rybolovu.				
c) Rybářské plavidlo, které vykázalo úlovky ryb, mělo povolení lovit ve vykázané oblasti.				
d) Přítomnost rybářského plavidla ve vykázané oblasti odlovu byla ověřena podle údajů ze systému sledování plavidel.				

Potvrzení státu vlajky: ***Podle svého nejlepšího vědomí a svědomí potvrzuji, že výše uvedené informace jsou úplné, pravdivé a správné.***

Jméno a funkce:		**Datum:**	
Podpis:		**Úřední razítko:**	

ČÁST C: Vyhrazeno pro úřední záznamy – vyplní stát přístavu
Upozornění: Povolení NAFO pro stát přístavu k užívání přístavu pro vykládku, překládku nebo ostatní účely

Název státu přístavu:						
Povolení:	**Ano:**		**Ne:**		**Datum:**	
Podpis:			**Úřední razítko:**			

([1]) Rybářská plavidla, která nemají číslo IMO, uvedou své vnější registrační číslo.
([2]) V případě potřeby se použije další formulář nebo formuláře.
([3]) Kódy druhů podle FAO – příloha V NEAFC, příloha II ochranných a donucovacích opatření
([4]) Úpravy produktů – dodatek 1 k příloze IV NEAFC – příloha II.K ochranných a donucovacích opatření.

44. PŘÍLOHA IV.H OCHRANNÝCH A DONUCOVACÍCH OPATŘENÍ PODLE ČL. 39 ODST. 11 NAŘÍZENÍ (EU) 2019/833

Zásady inspekcí

Inspektoři

a) v nejvyšší možné míře ověří, že doklad totožnosti plavidla na palubě a informace týkající se vlastníka plavidla jsou pravdivé, úplné a správné, v případě potřeby i prostřednictvím náležitého oslovení příslušného státu vlajky nebo nahlédnutí do mezinárodního rejstříku plavidel;

b) ověří, že vlajka plavidla a značení (např. název, vnější registrační číslo, identifikační číslo lodi stanovené Mezinárodní námořní organizací (IMO), mezinárodní rádiová volací značka a další značení, hlavní rozměry) jsou v souladu s informacemi uvedenými v dokumentaci;

c) provedou přezkum veškeré ostatní příslušné dokumentace a záznamů uchovávaných na palubě, včetně přezkumu dat v elektronickém formátu a údajů ze systému pro sledování plavidel od státu vlajky nebo regionálních organizací pro řízení rybolovu, a to v nejvyšší možné míře. Příslušná dokumentace může zahrnovat lodní deníky, informace o úlovku a překládce a obchodní dokumentaci, údaje shromážděné pozorovatelem na palubě, seznam posádky, rozpisy a nákresy uskladnění, popisy ložných prostor pro ryby a dokumentaci vyžadovanou podle Úmluvy o mezinárodním obchodu ohroženými druhy volně žijících živočichů a planě rostoucích rostlin;

d) v nejvyšší možné míře ověří, že povolení pro rybolovné činnosti jsou pravá, kompletní, správná a konzistentní s informacemi poskytnutými v souladu s ustanoveními ochranných a donucovacích opatření mimo jiné včetně článků 25, 44, 45 a 51 ochranných a donucovacích opatření;

e) v nejvyšší možné míře určují, zda veškeré rybolovné zdroje na palubě byly odloveny v souladu s příslušnými povolení pro plavidlo;

f) vyšetří veškeré rybolovné zdroje na palubě plavidla včetně vzorků s cílem určit jejich množství a složení. Inspektoři mohou při této činnosti otevírat kontejnery, v nichž jsou rybolovné zdroje předběžně baleny, a přemisťovat úlovek nebo kontejnery k ověření neporušenosti nákladních prostor pro ryby. Tato kontrola může zahrnovat inspekce druhu produktu a určení nominální hmotnosti;

g) v nejvyšší možné míře posoudí všechna příslušná rybolovná zařízení na palubě včetně zařízení uskladněných mimo zorné pole jakož i podobných zařízení a v největším možném rozsahu ověří, že vyhovují podmínkám povolení. Rybolovné zařízení je také v nejvyšší možné míře zkontrolováno, aby bylo zajištěno, že parametry jako velikost ok a lanek, zařízení a připojení, rozměry a nastavení sítí, kryté vrše, drapáky, velikost a počet háčků, jsou v souladu s platnými nařízeními a značení odpovídá povolenému značení pro plavidlo;

h) posoudí, zda existuje jasný důkaz pro domněnku, že plavidlo nesmluvní strany provozovalo nezákonný, nehlášený a neregulovaný rybolov a

i) v případě, že je to nezbytné a možné, zajistí překlad příslušné dokumentace.

Inspekce jsou kromě toho vedeny spravedlivým, transparentním a nediskriminačním způsobem a způsobem neobtěžujícím rybářské plavidlo. Inspektoři nebrání veliteli komunikovat s orgány státu vlajky smluvní strany nebo členským státem vlajky.