Trattandosi di un semplice strumento di documentazione, esso non impegna la responsabilità delle istituzioni

►B REGOLAMENTO (CE) N. 216/2009 DEL PARLAMENTO EUROPEO E DEL CONSIGLIO

dell'11 marzo 2009

relativo alla trasmissione di statistiche sulle catture nominali da parte degli Stati membri con attività di pesca in zone diverse dall'Atlantico settentrionale (rifusione)

(Testo rilevante ai fini del SEE)

(GU L 87 del 31.3.2009, pag. 1)

Modificato da:

		Gazzetta ufficiale		
		n.	pag.	data
►M1	Regolamento (UE) n. 517/2013 del Consiglio del 13 maggio 2013	L 158	1	10.6.2013
►M2	Regolamento (UE) n. 1350/2013 del Parlamento europeo e del Consiglio dell'11 dicembre 2013	L 351	1	21.12.2013

▼B

REGOLAMENTO (CE) N. 216/2009 DEL PARLAMENTO EUROPEO E DEL CONSIGLIO

dell'11 marzo 2009

relativo alla trasmissione di statistiche sulle catture nominali da parte degli Stati membri con attività di pesca in zone diverse dall'Atlantico settentrionale (rifusione)

(Testo rilevante ai fini del SEE)

IL PARLAMENTO EUROPEO E IL CONSIGLIO DELL'UNIONE EUROPEA,

visto il trattato che istituisce la Comunità europea, in particolare l'articolo 285, paragrafo 1,

vista la proposta della Commissione,

deliberando secondo la procedura di cui all'articolo 251 del trattato ([1]),

considerando quanto segue:

(1) Il regolamento (CE) n. 2597/95 del Consiglio, del 23 ottobre 1995, relativo alla trasmissione di statistiche sulle catture nominali da parte degli Stati membri con attività di pesca in zone diverse dall'Atlantico settentrionale ([2]), ha subito diverse e sostanziali modifiche ([3]). In occasione di nuove modifiche è opportuno, per un'esigenza di chiarezza, procedere alla rifusione del suddetto regolamento.

(2) La Comunità europea ha acquistato la qualità di membro dell'Organizzazione delle Nazioni Unite per l'alimentazione e l'agricoltura (FAO).

(3) Il protocollo stabilito tra il Consiglio dell'Unione europea e la Commissione delle Comunità europee prevede che la Commissione comunichi alla FAO i dati statistici richiesti.

(4) Conformemente al principio della sussidiarietà, gli obiettivi dell'azione proposta possono essere raggiunti solo sulla base di un atto giuridico comunitario, in quanto solo la Commissione può coordinare la necessaria armonizzazione delle informazioni statistiche a livello comunitario, mentre la raccolta delle statistiche della pesca e l'infrastruttura necessaria per l'elaborazione e il controllo dell'attendibilità di tali statistiche sono in primo luogo responsabilità degli Stati membri.

(5) Vari Stati membri hanno chiesto di poter trasmettere i dati in una forma o in un supporto diverso da quello specificato nell'allegato V del regolamento (che rappresenta l'equivalente dei questionari Statlant).

([1]) Parere del Parlamento europeo del 17 giugno 2008 (non ancora pubblicato nella Gazzetta ufficiale) e decisione del Consiglio del 26 febbraio 2009.
([2]) GU L 270 del 13.11.1995, pag. 1.
([3]) Cfr. allegato VII.

▼B

(6) Le misure necessarie per l'esecuzione del presente regolamento dovrebbero essere adottate secondo la decisione 1999/468/CE del Consiglio, del 28 giugno 1999, recante modalità per l'esercizio delle competenze di esecuzione conferite alla Commissione ([1]).

(7) In particolare, la Commissione dovrebbe avere il potere di adattare gli elenchi delle zone statistiche di pesca e relative suddivisioni e delle specie. Tali misure di portata generale e intese a modificare elementi non essenziali del presente regolamento, devono essere adottate secondo la procedura di regolamentazione con controllo di cui all'articolo 5 *bis* della decisione 1999/468/CE,

HANNO ADOTTATO IL PRESENTE REGOLAMENTO:

Articolo 1

Ogni Stato membro trasmette alla Commissione dati sulle catture nominali effettuate dalle navi registrate nello Stato membro o battenti bandiera dello Stato membro con attività di pesca in zone diverse dall'Atlantico settentrionale, conformemente a quanto stabilito dal regolamento (Euratom, CEE) n. 1588/90 del Consiglio, dell'11 giugno 1990, relativo alla trasmissione all'Istituto statistico delle Comunità europee di dati statistici protetti dal segreto ([2]).

I dati sulle catture nominali si riferiscono a tutti i prodotti ittici, a prescindere dalla loro forma, sbarcati o trasbordati in mare, escluso il pesce che, dopo la cattura, viene rigettato in mare, consumato a bordo o usato come esca. I dati sono rilevati in equivalente di peso vivo di tali sbarchi o trasbordi, con arrotondamento alla tonnellata più vicina.

Articolo 2

1. I dati da trasmettere si riferiscono alle catture nominali effettuate in ciascuna delle zone principali di pesca e nelle loro suddivisioni elencate nell'allegato I, definite nell'allegato II e illustrate nell'allegato III. Per ciascuna delle zone principali di pesca sono richiesti dati per le specie elencate nell'allegato IV.

2. I dati per ogni anno civile sono trasmessi entro sei mesi dalla fine dell'anno in questione.

3. Qualora nel corso dell'anno civile le navi dello Stato membro di cui all'articolo 1 non abbiano effettuato catture in una zona principale di pesca, lo Stato membro ne informa la Commissione. Per l'attività di pesca svolta nelle zone principali di pesca, tuttavia, la trasmissione di dati è richiesta soltanto per le combinazioni di specie/suddivisioni per le quali sono state registrate catture nel periodo annuale considerato.

([1]) GU L 184 del 17.7.1999, pag. 23.
([2]) GU L 151 del 15.6.1990, pag. 1.

▼B

4. I dati relativi alle catture di specie di minore importanza effettuate da uno Stato membro non devono necessariamente essere identificati individualmente nella trasmissione, ma possono essere riuniti in un'unica voce, purché il peso dei prodotti non superi il 5 % del totale annuo delle catture effettuate in quella zona principale di pesca.

▼M2

5. Alla Commissione è conferito il potere di adottare atti delegati conformemente all'articolo 5 ai fini della modifica degli allegati I, II, III e IV relativamente agli elenchi delle zone statistiche di pesca, o relative suddivisioni, e delle specie.

Tali atti delegati sono adottati solo se sono necessari al fine di tenere conto degli sviluppi economici e tecnici e non impongono un significativo onere supplementare sugli Stati membri o sui rispondenti.

La Commissione motiva debitamente le azioni intraprese nell'ambito di tali atti delegati, avvalendosi all'occorrenza del contributo formulato da esperti competenti in merito a un'analisi del rapporto costi-benefici, inclusa una valutazione dell'onere per i rispondenti e dei costi di produzione di cui all'articolo 14, paragrafo 3, del regolamento (CE) n. 223/2009 del Parlamento europeo e del Consiglio ([1]).

▼B

Articolo 3

Salvo diverse disposizioni adottate nel quadro della politica comune della pesca, gli Stati membri sono autorizzati a utilizzare tecniche di campionamento per stabilire i dati sulle catture per quelle parti delle rispettive flotte pescherecce per le quali una rilevazione completa dei dati implicherebbe l'applicazione di procedure amministrative eccessivamente complesse. Gli Stati membri indicano, nella relazione presentata ai sensi dell'articolo 6, paragrafo 1, i metodi di campionamento adottati e la proporzione, rispetto al totale, dei dati calcolati con queste tecniche.

Articolo 4

Gli Stati membri adempiono gli obblighi di cui agli articoli 1 e 2 trasmettendo i dati su supporto magnetico, il cui formato figura nell'allegato V.

Gli Stati membri possono trasmettere i dati nel formato specificato nell'allegato VI.

Previo accordo della Commissione, gli Stati membri possono trasmettere i dati in una forma diversa o su un supporto diverso.

([1]) Regolamento (CE) n. 223/2009 del Parlamento europeo e del Consiglio, dell'11 marzo 2009, relativo alle statistiche europee e che abroga il regolamento (CE, Euratom) n. 1101/2008 del Parlamento europeo e del Consiglio, relativo alla trasmissione all'Istituto statistico delle Comunità europee di dati statistici protetti dal segreto, il regolamento (CE) n. 322/97 del Consiglio, relativo alle statistiche comunitarie, e la decisione 89/382/CEE, Euratom del Consiglio, che istituisce un comitato del programma statistico delle Comunità europee (GU L 87 del 31.3.2009, pag. 164).

▼**M2**

Articolo 5

1. Il potere di adottare atti delegati è conferito alla Commissione alle condizioni stabilite nel presente articolo.

2. Il potere di adottare atti delegati di cui all'articolo 2, paragrafo 5, è conferito alla Commissione per un periodo di cinque anni a decorrere da 10 gennaio 2014. La Commissione elabora una relazione sulla delega di potere al più tardi nove mesi prima della scadenza del periodo di cinque anni. La delega di potere è tacitamente prorogata per periodi di identica durata, a meno che il Parlamento europeo o il Consiglio non si oppongano a tale proroga al più tardi tre mesi prima della scadenza di ciascun periodo.

3. La delega di potere di cui all'articolo 2, paragrafo 5, può essere revocata in qualsiasi momento dal Parlamento europeo o dal Consiglio. La decisione di revoca pone fine alla delega di potere ivi specificata. Gli effetti della decisione decorrono dal giorno successivo alla pubblicazione della decisione nella Gazzetta ufficiale dell'Unione europea o da una data successiva ivi specificata. Essa non pregiudica la validità degli atti delegati già in vigore.

4. Non appena adotta un atto delegato, la Commissione ne dà contestualmente notifica al Parlamento europeo e al Consiglio.

5. L'atto delegato adottato ai sensi dell'articolo 2, paragrafo 5, entra in vigore solo se né il Parlamento europeo né il Consiglio hanno sollevato obiezioni entro il termine di due mesi dalla data in cui esso è stato loro notificato o se, prima della scadenza di tale termine, sia il Parlamento europeo che il Consiglio hanno informato la Commissione che non intendono sollevare obiezioni. Tale termine è prorogato di due mesi su iniziativa del Parlamento europeo o del Consiglio.

Articolo 6

1. Entro il 14 novembre 1996 gli Stati membri trasmettono alla Commissione una relazione particolareggiata sui metodi con cui sono desunti i dati sulle catture, nonché circa la rappresentatività e l'attendibilità dei dati medesimi. La Commissione redige una sintesi di dette relazioni, che sottopone all'esame degli Stati membri.

2. Gli Stati membri informano la Commissione delle eventuali modifiche alle informazioni di cui al paragrafo 1 entro tre mesi dalla loro introduzione.

3. La Commissione esamina le relazioni metodologiche, la disponibilità e l'attendibilità dei dati, nonché le altre questioni connesse all'applicazione del presente regolamento una volta all'anno di concerto con gli Stati membri.

▼B

Articolo 7

1. Il regolamento (CE) n. 2597/95 è abrogato.

2. I riferimenti al regolamento abrogato si intendono fatti al presente regolamento e si leggono secondo la tavola di concordanza contenuta nell'allegato VIII.

Articolo 8

Il presente regolamento entra in vigore il ventesimo giorno successivo alla pubblicazione nella *Gazzetta ufficiale dell'Unione europea*.

Il presente regolamento è obbligatorio in tutti i suoi elementi e direttamente applicabile in ciascuno degli Stati membri.

▼B

ALLEGATO I

ELENCO DELLE ZONE PRINCIPALI DI PESCA FAO E RELATIVE SUDDIVISIONI PER LE QUALI DEVONO ESSERE TRASMESSI DATI

(Le descrizioni delle aree e delle suddivisioni sono riportate nell'allegato II)

ATLANTICO CENTRO-ORIENTALE (Zona principale di pesca 34)

34.1.1 Divisione costa del Marocco

34.1.2 Divisione isole Canarie e Madera

34.1.3 Divisione costa del Sahara

34.2 Sottozona oceanica settentrionale

34.3.1 Divisione costa del Capo Verde

34.3.2 Divisione isole di Capo Verde

34.3.3 Divisione Sherbro

34.3.4 Divisione occidentale del Golfo di Guinea

34.3.5 Divisione centrale del Golfo di Guinea

34.3.6 Divisione meridionale del Golfo di Guinea

34.4.1 Divisione sud-occidentale del Golfo di Guinea

34.4.2 Divisione oceanica sud-occidentale

MEDITERRANEO E MAR NERO (Zona principale di pesca 37)

37.1.1 Divisione isole Baleari

37.1.2 Divisione Golfo del Leone

37.1.3 Divisione Sardegna

37.2.1 Divisione Mare Adriatico

37.2.2 Divisione Mar Ionio

37.3.1 Divisione Mare Egeo

37.3.2 Divisione Levante

37.4.1 Divisione Mar di Marmara

37.4.2 Divisione Mar Nero

37.4.3 Divisione Mar di Azov

ATLANTICO SUD-OCCIDENTALE (Zona principale di pesca 41)

41.1.1 Divisione amazzonica

41.1.2 Divisione Natal

41.1.3 Divisione Salvador

41.1.4 Divisione oceanica settentrionale

41.2.1 Divisione Santos

41.2.2 Divisione Rio Grande

41.2.3 Divisione Pratense

41.2.4 Divisione oceanica centrale

41.3.1 Divisione Patagonia settentrionale

41.3.2 Divisione Patagonia meridionale

41.3.3 Divisione oceanica meridionale

▼B

ATLANTICO SUD-ORIENTALE (Zona principale di pesca 47)

47.1.1 Divisione Capo Palmeirinhas

47.1.2 Divisione Capo Salinas

47.1.3 Divisione Cunene

47.1.4 Divisione Capo Cross

47.1.5 Divisione fiume Orange

47.1.6 Divisione Capo di Buona Speranza

47.2.1 Divisione Agulhas centrale

47.2.2 Divisione Agulhas orientale

47.3 Sottozona oceanica meridionale

47.4 Sottozona Tristan da Cunha

47.5 Sottozona S. Elena e Ascensione

OCEANO INDIANO OCCIDENTALE (Zona principale di pesca 51)

51.1 Sottozona Mar Rosso

51.2 Sottozona Golfo

51.3 Sottozona Mar Arabico occidentale

51.4 Sottozona Mar Arabico orientale, Laccadive e Sri Lanka

51.5 Sottozona Somalia, Kenya e Tanzania

51.6 Sottozona Madagascar e canale del Mozambico

51.7 Sottozona oceanica

51.8.1 Divisione Marion-Edward

51.8.2 Divisione Zambesi

▼B

ALLEGATO II

ATLANTICO CENTRO-ORIENTALE (Zona principale di pesca 34)

L'allegato III A mostra le delimitazioni, le sottozone, divisioni e sottodivisioni dell'Atlantico centro-orientale [Zona principale di pesca 34 (Atlantico centro-orientale)]. Qui di seguito viene invece riportata la descrizione della zona, delle sottozone, delle divisioni e delle sottodivisioni. L'Atlantico centro-orientale comprende le acque dell'Atlantico delimitate da una linea tracciata come segue:

parte da un punto del livello massimo dell'alta marea dell'Africa settentrionale, situato a 5º36′ longitudine ovest, e prosegue consecutivamente nelle seguenti direzioni: verso sud-ovest, seguendo il livello massimo dell'alta marea lungo questa costa, fino a un punto situato sulla Ponta do Padrão (6º04′36″ latitudine sud e 12º19′48″ longitudine est); verso nord-ovest, lungo una linea lossodromica, fino a un punto situato a 6º00′ latitudine sud e 12º00′ longitudine est; verso ovest, passando per il punto situato a 6º00′ latitudine sud, fino a 20º00′ longitudine ovest; verso nord fino all'equatore; verso ovest fino a 30º00′ longitudine ovest; verso nord fino a 5º00′ latitudine nord; verso ovest fino a 40º00′ longitudine ovest; verso nord fino a 36º00′ latitudine nord; verso est fino a Punta Marroqui, situata a 5º36′ longitudine ovest, e infine verso sud fino al punto di partenza sulla costa africana.

L'Atlantico centro-orientale è suddiviso come segue:

Sottozona costiera settentrionale (Sottozona 34.1)

a) *Divisione costa del Marocco (Divisione 34.1.1)*

Le acque comprese tra 36º00′ e 26º00′ latitudine nord e che si trovano a est di una linea che parte dal punto situato a 36º00′ latitudine nord e prosegue consecutivamente nelle seguenti direzioni: verso sud, passando per il punto situato a 13º00′ longitudine ovest, fino a 29º00′ latitudine nord; verso sud-ovest, lungo una linea lossodromica, fino al punto situato a 26º00′ latitudine nord e 16º00′ longitudine ovest.

b) *Isole Canarie e Madera (Divisione 34.1.2)*

Le acque comprese tra 36º00′ e 26º00′ latitudine nord e tra 20º00′ longitudine ovest e una linea che parte da 36º00′ latitudine nord, passando per il punto situato a 13º00′ longitudine ovest, fino a 29º00′ latitudine nord e prosegue, lungo una linea lossodromica, fino al punto situato a 26º00′ latitudine nord e 16º00′ longitudine ovest.

c) *Divisione costa del Sahara (Divisione 34.1.3)*

Le acque comprese tra 26º00′ e 19º00′ latitudine nord e che si trovano a est di 20º00′ longitudine ovest.

Sottozona oceanica settentrionale (Sottozona 34.2)

Le acque comprese tra 36º00′ e 20º00′ latitudine nord e tra 40º00′ e 20º00′ longitudine ovest.

Sottozona costiera sud (Sottozona 34.3)

a) *Divisione costa del Capo Verde (Divisione 34.3.1)*

Le acque comprese tra 19º00′ e 9º00′ latitudine nord e che si trovano a est di 20º00′ longitudine ovest.

b) *Divisione isole di Capo Verde (Divisione 34.3.2)*

Le acque comprese tra 20º00′ e 10º00′ latitudine nord e tra 30º00′ e 20º00′ longitudine ovest.

▼B

c) *Divisione Sherbro (Divisione 34.3.3)*

Le acque comprese tra 9º00′ latitudine nord e l'equatore e tra 20º00′ e 8º00′ longitudine ovest.

d) *Divisione occidentale del Golfo di Guinea (Divisione 34.3.4)*

Le acque situate a nord dell'equatore e tra 8º00′ longitudine ovest e 3º00′ longitudine est.

e) *Divisione centrale del golfo di Guinea (Divisione 34.3.5)*

Le acque situate a nord dell'equatore e a est di 3º00′ longitudine est.

f) *Divisione meridionale del Golfo di Guinea (Divisione 34.3.6)*

Le acque comprese tra l'equatore e 6º00′ latitudine sud e che si trovano a est di 3º00′ longitudine est. Questa divisione comprende anche le acque della foce del Congo situate a sud di 6º00′ latitudine sud e delimitate da una linea che parte da un punto della Ponta do Padrão (6º04′36″ latitudine sud e 12º19′48″ longitudine est) e che prosegue consecutivamente nelle seguenti direzioni: verso nord-ovest, lungo una linea lossodromica, fino al punto situato a 6º00′ latitudine sud e 12º00′ longitudine est; verso est, passando per il punto situato a 6º00′ latitudine sud, fino alla costa africana e quindi lungo la costa africana fino al punto di partenza a Ponta do Padrão.

Sottozona oceanica meridionale (Sottozona 34.4)

a) *Divisione sud-occidentale Golfo di Guinea (Divisione 34.4.1)*

Le acque comprese tra l'equatore e 6º00′ latitudine sud e tra 20º00′ longitudine ovest e 3º00′ longitudine est.

b) *Divisione oceanica sud-occidentale (Divisione 34.4.2)*

Le acque comprese tra 20º00′ e 5º00′ latitudine nord e tra 40º00′ e 30º00′ longitudine ovest; le acque comprese tra 10º00′ latitudine nord e l'equatore e tra 30º00′ e 20º00′ longitudine ovest.

MEDITERRANEO E MAR NERO (Zona principale di pesca 37)

L'allegato III B mostra le delimitazioni, le sottozone e le divisioni del Mediterraneo e del Mar Nero (Zona principale di pesca 37). Qui di seguito viene invece riportata la descrizione dell'area e delle relative sottodivisioni.

L'area statistica del Mediterraneo e del Mar Nero comprende tutte le acque marine del: a) Mar Mediterraneo; b) Mar di Marmara; c) Mar Nero e d) Mar di Azov. Le acque marine includono le acque salmastre lagunari e tutte le altre zone dove predominano pesci o altri organismi di origine marina. I limiti occidentali e sud-orientali sono definiti come segue:

a) Limite occidentale. Una linea che va verso sud, passando per il punto situato a 5º36′ longitudine ovest, da Punta Marroqui fino alla costa africana.

b) Limite sud-orientale. L'imboccatura settentrionale (Mediterraneo) del Canale di Suez.

▼B

SOTTOZONE E DIVISIONI DELL'AREA STATISTICA DEL MAR MEDITERRANEO

Il Mediterraneo occidentale (Sottozona 37.1) comprende le seguenti divisioni:

a) *Baleari (Divisione 37.1.1)*

Le acque del Mediterraneo occidentale delimitate da una linea che parte dalla costa africana e precisamente dalla frontiera algerino/tunisina e che prosegue consecutivamente nelle seguenti direzioni: verso nord fino a 38º00′ latitudine nord; verso ovest fino a 8º00′ longitudine est; verso nord fino al 41º20′ latitudine nord; verso ovest, lungo una linea lossodromica fino alla costa continentale situata all'estremità orientale della frontiera tra Francia e Spagna; seguendo la costa spagnola, fino a Punta Marroqui; verso sud, lungo il 5º36′ longitudine ovest, fino alla costa africana; verso est, seguendo la costa africana, fino al punto di partenza.

b) *Golfo del Leone (Divisione 37.1.2)*

Le acque del Mar Mediterraneo nord-occidentale delimitate da una linea che parte dalla costa continentale dell'estremità orientale della frontiera tra Francia e Spagna e che prosegue consecutivamente nelle seguenti direzioni: verso est, lungo una linea lossodromica, fino a 8º00′ longitudine est e 41º20′ latitudine ovest; verso nord, lungo una linea lossodromica, fino alla costa continentale della frontiera franco-italiana; verso sud-ovest, seguendo la costa francese, fino al punto di partenza.

c) *Sardegna (Divisione 37.1.3)*

Le acque del Mar Tirreno e le acque adiacenti limitate da una linea che parte dalla costa africana alla frontiera algerino/tunisina e prosegue consecutivamente nelle seguenti direzioni: verso nord fino a 38º00′ latitudine nord; verso ovest fino a 8º00′ longitudine est; verso nord fino a 41º20′ latitudine nord; verso nord, lungo una linea lossodromica, fino alla costa continentale della frontiera tra Francia e Italia; seguendo la costa italiana, fino a 38º00′ latitudine nord; verso est, passando per il punto situato a 38º00′ latitudine nord, fino alla costa della Sicilia; seguendo la costa settentrionale siciliana, fino a Trapani; lungo una linea lossodromica, fino a Capo Bon; verso ovest, seguendo la costa tunisina, fino al punto di partenza.

Il Mediterraneo centrale (Sottozona 37.2) comprende le seguenti divisioni:

a) *Mar Adriatico (Divisione 37.2.1)*

Le acque del Mar Adriatico a nord della linea che parte dalla frontiera tra l'Albania e il Montenegro sulla costa orientale del Mar Adriatico e prosegue verso ovest, fino alla Testa del Gargano sulla costa italiana.

b) *Mar Ionio (Divisione 37.2.2)*

Le acque del Mediterraneo centrale e le acque adiacenti delimitate da una linea che parte da 25º00′ longitudine est sulla costa dell'Africa settentrionale e che prosegue consecutivamente nelle seguenti direzioni: verso nord fino a 34º00′ latitudine nord; verso ovest fino a 23º00′ longitudine est; verso nord fino alla costa della Grecia; seguendo la costa occidentale greca e la costa albanese, fino alla frontiera tra l'Albania e il Montenegro; verso ovest fino alla Testa del Gargano sulla costa italiana; seguendo la costa italiana, fino a 38º00′ latitudine nord; verso ovest, lungo 38º00′ latitudine nord, fino alla costa della Sicilia; seguendo la costa settentrionale della Sicilia, fino a Trapani; da Trapani, lungo una linea lossodromica, fino a Capo Bon; verso est, seguendo la costa settentrionale dell'Africa, fino al punto di partenza.

▼B

Il Mediterraneo orientale (Sottozona 37.3) comprende le seguenti divisioni:

a) *Mar Egeo (Divisione 37.3.1)*

Le acque del Mar Egeo e le acque adiacenti delimitate da una linea che parte dalla costa meridionale della Grecia a 23º00′ longitudine est e che prosegue consecutivamente nelle seguenti direzioni: verso sud fino a 34º00′ latitudine nord; verso est fino a 29º00′ longitudine est; verso nord fino alla costa della Turchia; seguendo la costa occidentale turca, fino a Kumkale; da Kumkale, lungo una linea lossodromica, fino a Capo Helles; seguendo la costa turca e greca, fino al punto di partenza.

b) *Levante (Divisione 37.3.2)*

Le acque del Mar Mediterraneo a est di una linea che parte dalla costa settentrionale dell'Africa a 25º00′ longitudine est e prosegue consecutivamente nelle seguenti direzioni: verso nord fino a 34º00′ latitudine nord; verso est fino a 29º00′ longitudine est; verso nord fino alla costa turca; seguendo la costa della Turchia e di altri paesi del Mediterraneo orientale, fino al punto di partenza.

Il Mar Nero (Sottozona 37.4) comprende le seguenti divisioni:

a) *Mar di Marmara (Divisione 37.4.1)*

Le acque del Mar di Marmara delimitate a ovest da una linea che parte da Capo Helles e che va fino a Kumkale, all'imbocco dei Dardanelli e a est da una linea che parte da Kumdere e passa per il Bosforo.

b) *Mar Nero (Divisione 37.4.2)*

Le acque del Mar Nero e le acque adiacenti delimitate a sud-ovest da una linea che parte da Kumdere e passa per il Bosforo e a nord-est da una linea che parte da Punto Takil, sulla penisola di Kerch, e va fino a Punto Panagija, sulla penisola di Taman.

c) *Mar di Azov (Divisione 37.4.3)*

Le acque del Mar di Azov situate a nord di una linea che passa per l'imboccatura meridionale dello Stretto di Kerch. Questa parte da Punto Takil, situato a 45º06′N e 36º27′E, sulla penisola di Kerch, e passa per lo stretto fino ad arrivare a Punto Panagija, situato a 45º08′N e 36º38′E della penisola di Taman.

ATLANTICO SUD-OCCIDENTALE (Zona principale di pesca 41)

L'allegato III C mostra le delimitazioni e le sottodivisioni dell'Atlantico sud-occidentale (Zona principale di pesca 41).

Qui di seguito viene invece riportata la descrizione delle zone in questione.

L'Atlantico sud-occidentale (Zona principale di pesca 41) comprende le acque delimitate da una linea che parte dalla costa dell'America meridionale, lungo il parallelo situato a 5º00′ latitudine nord, fino al meridiano situato a 30º00′ longitudine ovest e prosegue consecutivamente nelle seguenti direzioni: verso sud fino all'equatore; verso est fino al meridiano situato a 20º00′ longitudine ovest; verso sud fino al parallelo situato a 50º00′ latitudine sud; verso ovest fino al meridiano situato a 50º00′ longitudine ovest; verso sud fino al parallelo situato a 60º00′ latitudine sud; verso ovest fino al meridiano situato a 67º16′ longitudine ovest; verso nord fino al punto situato a 56º22′S e 67º16′O; verso est, lungo una linea che passa per il punto situato a 56º22′S, fino al punto situato a 65º43′O; quindi la linea incontra i punti situati a 55º22′S e 65º43′O, 55º11′S e 66º04′O, 55º07′S e 66º25′O; verso nord, lungo la costa dell'America meridionale, fino al punto di partenza.

L'Atlantico sud-occidentale è suddiviso nelle seguenti sottozone:

▼B

Divisione amazzonica (Divisione 41.1.1)

Tutte le acque delimitate da una linea che ha inizio dalla costa dell'America meridionale a 5º00′ latitudine nord e prosegue lungo questo parallelo fino a incontrare il meridiano situato a 40º00′ longitudine ovest; dopo di che prosegue consecutivamente nelle seguenti direzioni: verso sud fino al punto in cui il meridiano incrocia la costa del Brasile; verso nord-ovest, lungo la costa dell'America meridionale, fino al punto di partenza.

Divisione Natal (Divisione 41.1.2)

Le acque delimitate da una linea, diretta verso nord, che ha inizio dalla costa brasiliana e prosegue lungo il meridiano situato a 40º00′ longitudine ovest, fino a incontrare l'equatore; dopo di che prosegue consecutivamente nelle seguenti direzioni: verso est, lungo l'equatore, fino al meridiano, situato a 32º00′O; verso sud fino al parallelo situato a 10º00′ latitudine sud; verso ovest fino al punto in cui il parallelo situato a 10º00′S incontra la costa dell'America meridionale; verso nord, lungo la costa dell'America meridionale, fino al punto di partenza.

Divisione Salvador (Divisione 41.1.3)

Le acque delimitate da una linea, diretta verso est, che ha inizio dalla costa dell'America meridionale a 10º00′ latitudine sud e prosegue fino a incontrare il meridiano situato a 35º00′ longitudine ovest; dopo di che prosegue consecutivamente nelle seguenti direzioni: verso sud fino al parallelo situato a 20º00′ latitudine sud; verso ovest, lungo il parallelo, fino alla costa dell'America meridionale; verso nord, lungo la costa dell'America meridionale, fino al punto di partenza.

Divisione oceanica settentrionale (Divisione 41.1.4)

Le acque delimitate da una linea diretta a est, da 5º00′N e 40º00′O, fino al meridiano situato a 30º00′ longitudine ovest e prosegue consecutivamente nelle seguenti direzioni: verso sud fino all'equatore; verso est fino al meridiano situato a 20º00′ longitudine ovest; verso sud fino al parallelo a 20º00′ latitudine sud; verso ovest fino al meridiano a 35º00′ longitudine ovest; verso nord fino al parallelo a 10º00′ latitudine sud; verso est fino al meridiano situato a 32º00′ longitudine ovest; verso nord fino all'equatore; verso ovest fino al meridiano situato a 40º00′ longitudine ovest; verso nord fino al punto di partenza.

Divisione Santos (Divisione 41.2.1)

Le acque delimitate da una linea, diretta a est, dalla costa dell'America meridionale a 20º00′ latitudine sud, fino ad incontrare il meridiano situato a 39º00′ longitudine ovest e prosegue consecutivamente nelle seguenti direzioni: verso sud fino al parallelo situato a 29º00′ latitudine sud; verso ovest, lungo il parallelo, fino alla costa dell'America meridionale; verso nord, lungo la costa dell'America meridionale, fino al punto di partenza.

Divisione Rio Grande (Divisione 41.2.2)

Le acque delimitate da una linea diretta a est, dalla costa dell'America meridionale a 29º00′ latitudine sud, fino ad incontrare il meridiano situato a 45º00′ longitudine ovest e prosegue consecutivamente nelle seguenti direzioni: verso sud fino al parallelo situato a 34º00′ latitudine sud; verso ovest, lungo il parallelo, fino alla costa dell'America meridionale; verso nord, lungo la costa dell'America meridionale, fino al punto di partenza.

Divisione Platense (Divisione 41.2.3)

Le acque delimitate da una linea, diretta a est, dalla costa dell'America meridionale a 34º00′ latitudine sud, fino ad incontrare il meridiano a 50º00′ longitudine ovest e prosegue consecutivamente nelle seguenti direzioni: verso sud fino al parallelo a 40º00′ latitudine sud; verso ovest, lungo il parallelo, fino alla costa dell'America meridionale; verso nord, lungo la costa dell'America meridionale, fino al punto di partenza.

▼B

Divisione oceanica centrale (Divisione 41.2.4)

Le acque delimitate da una linea, diretta a est, che parte dal punto situato a 20º00′S e 39º00′O e arriva fino al meridiano situato a 20º00′ longitudine ovest; dopo di che prosegue consecutivamente nelle seguenti direzioni: verso sud fino al parallelo situato a 40º00′ latitudine sud; verso ovest fino al meridiano situato a 50º00′ longitudine ovest; verso nord fino al parallelo situato a 34º00′ latitudine sud; verso est fino al meridiano situato a 45º00′ longitudine ovest; verso nord fino al parallelo situato a 29º00′ latitudine sud; verso est fino al meridiano situato a 39º00′ longitudine ovest; verso nord fino al punto di partenza.

Divisione Patagonia settentrionale (Divisione 41.3.1)

Le acque delimitate da una linea, diretta verso est, che parte dalla costa dell'America meridionale a 40º00′ latitudine sud, fino a incontrare il meridiano che si trova a 50º00′ longitudine ovest, e prosegue consecutivamente nelle seguenti direzioni: verso sud fino al parallelo a 48º00′ latitudine sud; verso ovest, lungo il parallelo, fino alla costa dell'America meridionale; verso nord, lungo la costa dell'America meridionale, fino al punto di partenza.

Divisione Patagonia meridionale (Divisione 41.3.2)

Le acque delimitate da una linea, diretta verso est, che parte dalla costa dell'America meridionale a 48º00′ latitudine sud, fino a incontrare il meridiano situato a 50º00′ longitudine ovest, e prosegue consecutivamente nelle seguenti direzioni: verso sud fino al parallelo a 60º00′ latitudine sud; verso ovest, lungo il parallelo, fino al meridiano a 67º16′ longitudine ovest; verso nord fino al punto situato a 56º22′S e 67º16′O; quindi, seguendo una linea lossodromica, incrocia i punti situati a 56º22′S e 65º43′O, 55º22′S e 65º43′O, 55º11′S, 66º04′O, 55º07′S e 66º25′O, quindi verso nord, lungo la costa dell'America meridionale, fino al punto di partenza.

Divisione oceanica meridionale (Divisione 41.3.3)

Le acque delimitate da una linea, diretta verso est, che parte dal punto situato a 40º00′S e 50º00′O, fino al meridiano situato a 20º00′ longitudine ovest, e prosegue consecutivamente nelle seguenti direzioni: verso sud fino al parallelo 50º00′ latitudine sud; verso nord fino al punto di partenza.

ATLANTICO SUD-ORIENTALE (Zona principale di pesca 47)

L'allegato III D mostra le delimitazioni e le suddivisioni dell'Atlantico sud-orientale. Qui di seguito viene invece riportata la descrizione della zona coperta dalla convenzione ICSEAF:

L'Atlantico sud-orientale (Zona principale di pesca 47) comprende le acque delimitate da una linea che parte dal punto situato a 6º04′36″ latitudine sud e 12º19′48″ longitudine est e prosegue consecutivamente nelle seguenti direzioni: verso nord-ovest, lungo una linea lossodromica, fino al punto in cui il meridiano situato a 12º longitudine est incontra il parallelo situato a 6º latitudine sud; verso ovest, lungo il parallelo, fino al meridiano situato a 20º longitudine ovest; verso sud, lungo il meridiano, fino al parallelo situato a 50º latitudine sud; verso est, lungo il parallelo, fino al meridiano situato a 30º longitudine est; verso nord, lungo il meridiano, fino alla costa dell'Africa continentale; verso ovest, lungo la costa, fino al punto di partenza.

L'Atlantico sud-orientale (Zona principale di pesca 47) è suddiviso come segue:

Sottozona costiera occidentale (Sottozona 47.1)

a) *Divisione Capo Palmeirinhas (Divisione 47.1.1)*

Le acque comprese tra 6º00′ e 10º00′ latitudine sud e che si trovano a est di 10º00′ longitudine est. Dalla presente divisione sono escluse le acque della foce del Congo, e cioè le acque che si trovano a nord-est della linea tracciata da Ponta do Padrão (6º04′36″S e 12º19′48″E) fino al punto situato a 6º00′S e 12º00′E.

▼B

b) *Divisione Capo Salinas (Divisione 47.1.2)*

Le acque comprese tra 10º00′ e 15º00′ latitudine sud e che si trovano a est di 10º00′ longitudine est.

c) *Divisione Cunene (Divisione 47.1.3)*

Le acque comprese tra 15º00′ e 20º00′ latitudine sud e che si trovano a est di 10º00′ longitudine est.

d) *Divisione Capo Cross (Divisione 47.1.4)*

Le acque comprese tra 20º00′ e 25º00′ latitudine sud e che si trovano a est di 10º00′ longitudine est.

e) *Divisione fiume Orange (Divisione 47.1.5)*

Le acque comprese tra 25º00′ e 30º00′ latitudine sud e che si trovano a est di 10º00′ longitudine est.

f) *Divisione Capo di Buona Speranza (Divisione 47.1.6)*

Le acque comprese tra 30º00′ e 40º00′ latitudine sud e tra 10º00′ e 20º00′ longitudine est.

Sottozona costiera Agulhas (Sottozona 47.2)

a) *Divisione Agulhas centrale (Divisione 47.2.1)*

Le acque che si trovano a nord di 40º00′ latitudine sud e tra 20º00′ e 25º00′ longitudine est.

b) *Divisione Agulhas orientale (Divisione 47.2.2)*

Le acque che si trovano a nord di 40º00′ latitudine sud e tra 25º00′ e 30º00′ longitudine est.

Sottozona oceanica meridionale (Sottozona 47.3)

Le acque comprese tra 40º00′ e 50º00′ latitudine sud e tra 10º00′ e 30º00′ longitudine est.

Sottozona Tristan da Cunha (Sottozona 47.4)

Le acque comprese tra 20º00′ e 50º00′ latitudine sud e tra 20º00′ e 10º00′ longitudine est.

Sottozona S. Elena e Ascensione (Sottozona 47.5)

Le acque comprese tra 6º00′ e 20º00′ latitudine sud e tra 20º00′ longitudine ovest e 10º00′ longitudine est.

OCEANO INDIANO OCCIDENTALE (Zona principale di pesca 51)

L'Oceano Indiano occidentale comprende in generale:

a) il Mar Rosso

b) il Golfo di Aden

c) il golfo tra la costa dell'Iran e la penisola arabica

d) il Mar Arabico

e) la parte dell'Oceano Indiano, compreso il Canale del Mozambico, tra i meridiani 30º00′E e 80º00′E e che si trova a nord della linea di convergenza con l'Antartico; comprende inoltre le acque circondanti lo Sri Lanka.

▼B

L'allegato III E mostra le delimitazioni e le sottodivisioni dell'Oceano Indiano occidentale (Zona principale di pesca 51).

L'Oceano Indiano occidentale ha i seguenti confini:

— il confine con il Mar Mediterraneo: l'imboccatura settentrionale del Canale di Suez,

— il confine marittimo occidentale: una linea che parte dalla costa africana orientale, a 30º00′ longitudine est e prosegue verso sud, fino a 45º00′ latitudine sud,

— il confine marittimo orientale: una linea lossodromica che parte dalla costa sud-orientale dell'India (Punta Calimere) e prosegue consecutivamente nelle seguenti direzioni: verso nord-est fino a incontrare il punto situato a 82º00′ longitudine est e 11º00′ latitudine nord; verso est fino al meridiano 85º00′E; verso sud fino al parallelo 3º00′N; verso ovest fino al meridiano 80º00′E; verso sud fino al parallelo 45º00′S,

— il confine meridionale: una linea che parte da 30º00′ longitudine est e prosegue, lungo il parallelo 45º00′S, fino a 80º00′ longitudine est.

L'Oceano Indiano occidentale è suddiviso come segue:

Sottozona Mar Rosso (Sottozona 51.1)

— Limite settentrionale: l'imboccatura settentrionale del Canale di Suez,

— limite meridionale: una linea lossodromica che parte dalla frontiera tra l'Etiopia e la Repubblica di Gibuti, sulla costa africana, e prosegue attraverso l'imbocco del Mar Rosso, fino alla frontiera tra l'ex Repubblica araba dello Yemen e l'ex Repubblica democratica popolare dello Yemen, sulla penisola arabica.

Sottozona Golfo (Sottozona 51.2)

L'imbocco del Golfo è chiuso da una linea che parte dalla punta settentrionale del Ra's Musandam e prosegue verso est, fino alla costa dell'Iran.

Sottozona Mar Arabico occidentale (Sottozona 51.3)

Il confine orientale e meridionale è costituito da una linea che parte dalla frontiera tra Iran e Pakistan, sulla costa dell'Asia, e prosegue consecutivamente nelle seguenti direzioni: verso sud fino al parallelo 20º00′N; verso est fino al meridiano 65º00′E; verso sud fino al parallelo 10º00′N; verso ovest fino alla costa africana. Gli altri confini marittimi sono costituiti dai confini in comune con le sottozone 51.1 e 51.2 (vedi sopra).

Sottozona Mar Arabico orientale, Laccadive e Sri Lanka (Sottozona 51.4)

La delimitazione marittima è costituita da una linea che parte dalla costa dell'Asia, alla frontiera tra Iran e Pakistan, e prosegue consecutivamente nelle seguenti direzioni: verso sud fino al parallelo 20º00′N; verso est fino al meridiano 65º00′E; verso sud fino al parallelo 10º00′S; verso est fino al meridiano 80º00′E; verso nord fino al parallelo 3º00′N; verso est fino al meridiano 85º00′E; verso nord fino al parallelo 11º00′N; verso ovest fino al meridiano 82º00′E; verso sud-ovest, lungo una linea lossodromica, fino alla costa sud-orientale dell'India.

Sottozona Somalia, Kenya e Tanzania (Sottozona 51.5)

Una linea che parte dalla costa della Somalia, a 10º00′N, e prosegue consecutivamente nelle seguenti direzioni: verso est fino al meridiano 65º00′E; verso sud fino al parallelo 10º00′S; verso ovest fino al meridiano 45º00′E; verso sud fino al parallelo 10º28′ latitudine sud; verso ovest fino alla costa orientale dell'Africa, tra Ras Mwambo (a nord) e Mwambo Village (a sud).

▼B

Sottozona Madagascar e Canale del Mozambico (Sottozona 51.6)

Una linea che parte dalla costa orientale dell'Africa, tra Ras Mwambo (a nord) e Mwambo Village (a sud) a 10º28′ latitudine sud e prosegue consecutivamente nelle seguenti direzioni: verso est fino al meridiano 45º00′E; verso nord fino al parallelo 10º00′S; verso est fino al meridiano 55º00′E; verso sud fino al parallelo 30º00′S; verso ovest fino al meridiano 40º00′E; verso nord fino alla costa del Mozambico.

Sottozona oceanica (Oceano Indiano occidentale) (Sottozona 51.7)

Una linea che parte dal punto situato a 10º00′ latitudine sud e 55º00′ longitudine est e prosegue consecutivamente nelle seguenti direzioni: verso est fino al meridiano 80º00′E; verso sud fino al parallelo 45º00′S; verso ovest fino al meridiano 40º00′E; verso nord fino al parallelo 30º00′S; verso est fino al meridiano 55º00′E; verso nord fino al punto di partenza sul parallelo 10º00′S.

Sottozona Mozambico (Sottozona 51.8)

La sottozona comprende le acque a nord del parallelo 45º00′S e tra i meridiani 30º00′E e 40º00′E. Questa è, inoltre, ulteriormente suddivisa in due divisioni.

Divisione Marion-Edward (Divisione 51.8.1)

Le acque comprese tra i paralleli 40º00′S e 50º00′S e tra i meridiani 30º00′E e 40º00′E.

Divisione Zambesi (Divisione 51.8.2)

Le acque a nord del parallelo 40º00′S e comprese tra i meridiani 30º00′E e 40º00′E.

▼B

ALLEGATO III

A: OCEANO ATLANTICO CENTRO-ORIENTALE (Zona principale di pesca 34)

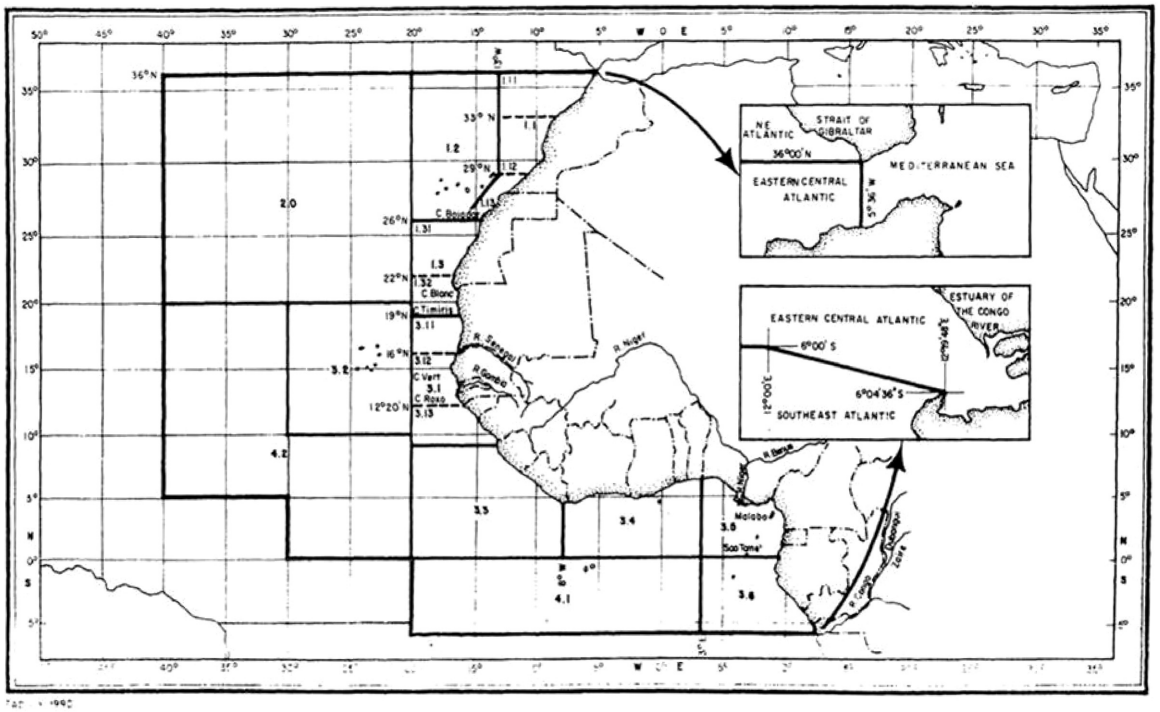

B: MAR MEDITERRANEO E MAR NERO (Zona principale di pesca 37)

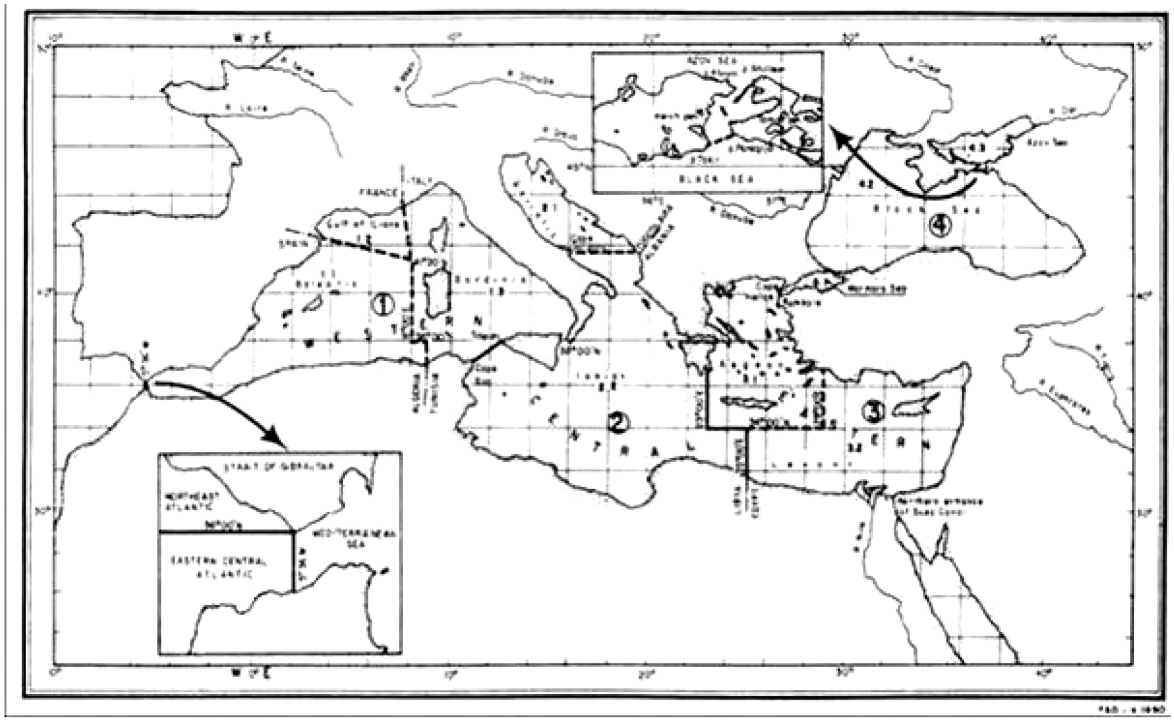

▼B

C: OCEANO ATLANTICO SUD-OCCIDENTALE (Zona principale di pesca 41)

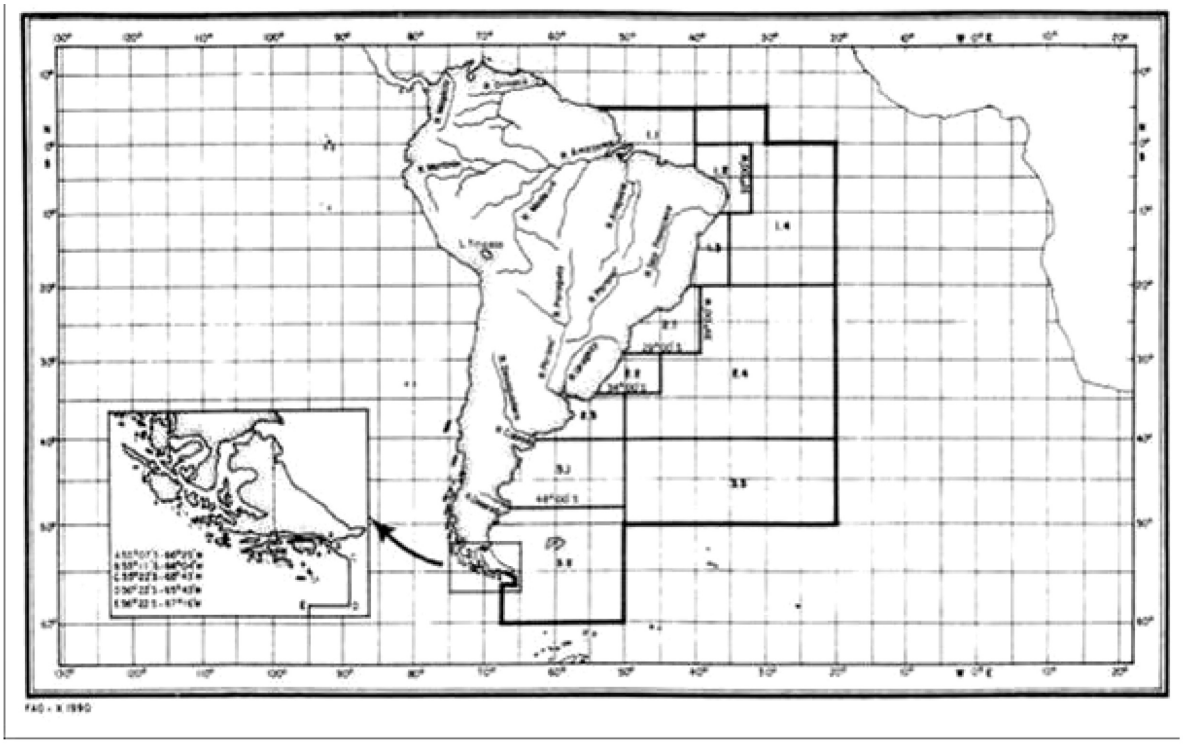

D: OCEANO ATLANTICO SUD-ORIENTALE (Zona principale di pesca 47)

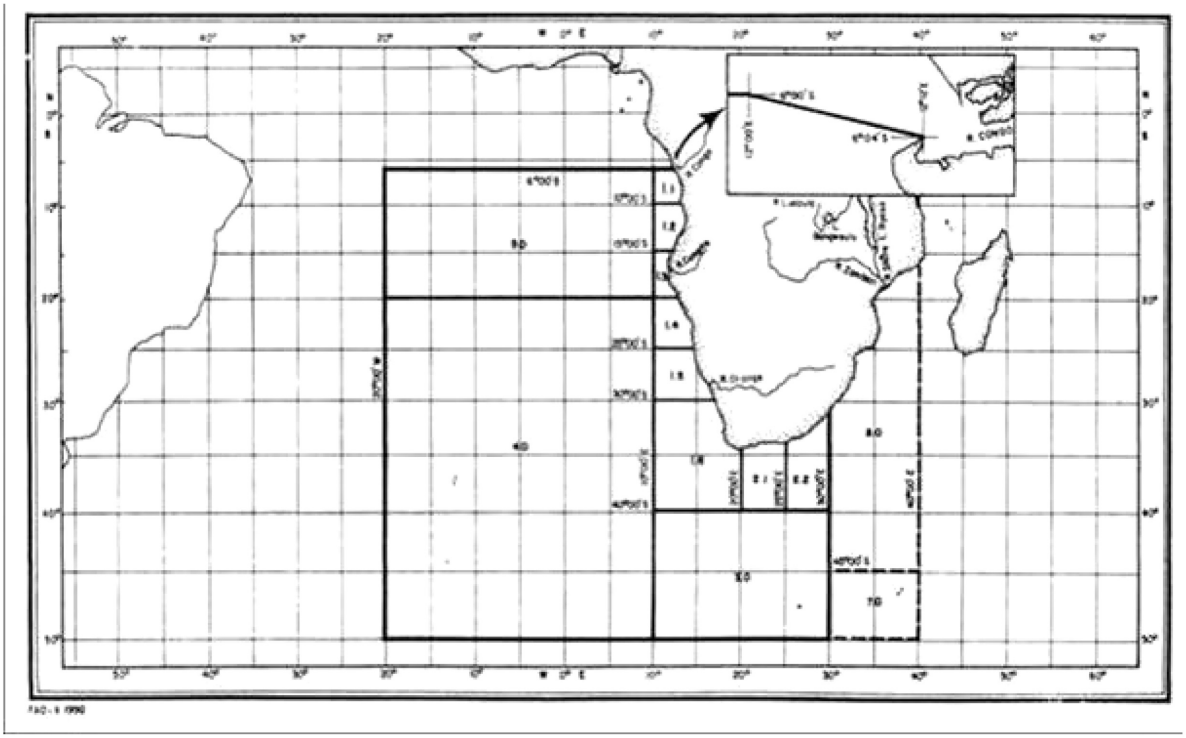

▼B

E: OCEANO INDIANO OCCIDENTALE (Zona principale di pesca 51)

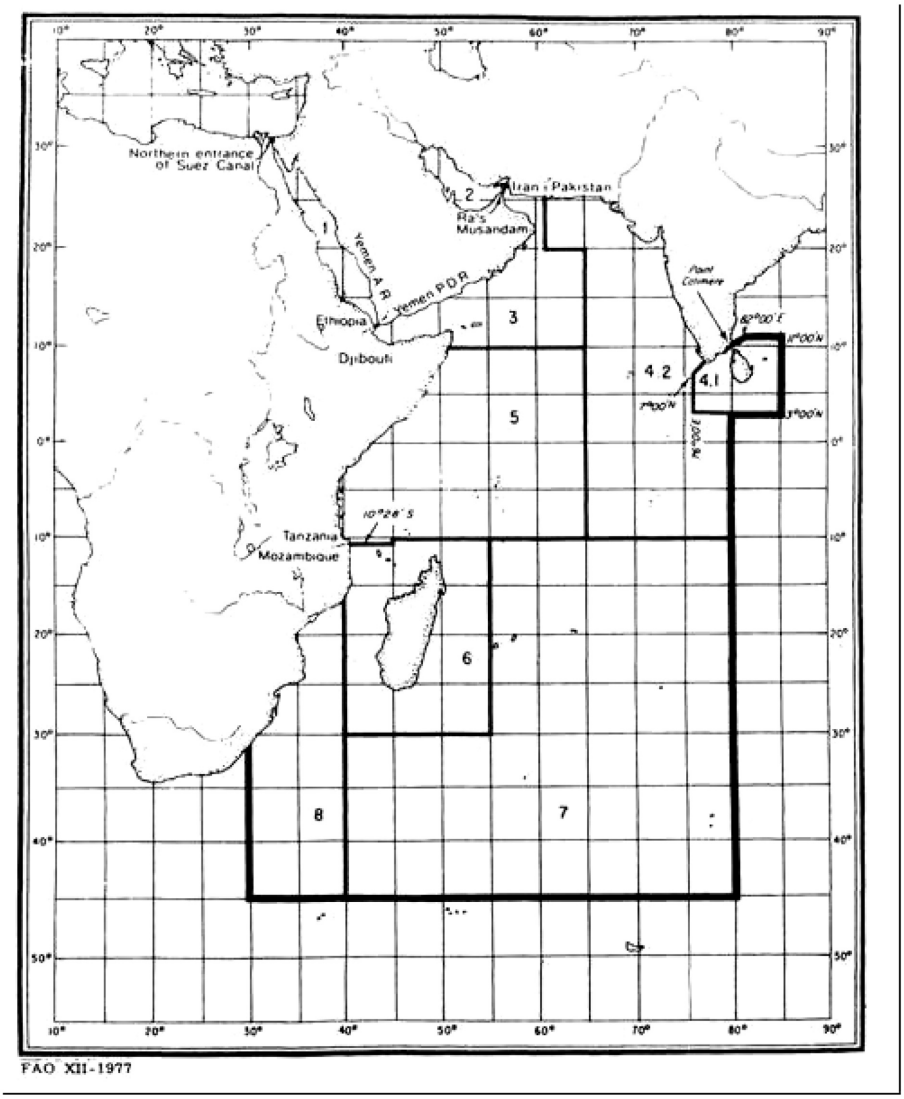

▼B

ALLEGATO IV

ELENCO DELLE SPECIE PER LE QUALI I DATI DEVONO ESSERE PRESENTATI RELATIVAMENTE A OGNI ZONA PRINCIPALE DI PESCA

Le specie elencate di seguito sono quelle per le quali le statistiche ufficiali riportano le catture. Gli Stati membri sono tenuti a fornire dati per ciascuna delle specie identificate, ove disponibili. Qualora singole specie non possano essere individuate, i dati devono essere aggregati e presentati alla voce con il massimo grado di dettaglio possibile.

Nota: «n.i.a.» = «non indicato altrove».

ATLANTICO CENTRO-ORIENTALE (Zona principale di pesca 34)

Nome italiano	Codice a tre lettere	Nome scientifico	Nome inglese
Anguilla	ELE	*Anguilla anguilla*	European eel
Alose n.i.a.	SHZ	*Alosa* spp.	Shads n.e.i.
Ilissa africana	ILI	*Ilisha africana*	West African ilisha
Pleuronettiformi n.i.a.	FLX	*Pleuronectiformes*	Flatfishes n.e.i.
Botidi	LEF	*Bothidae*	Lefteye flounders
Sogliola	SOL	*Solea solea*	Common sole
Sogliola cuneata	CET	*Dicologoglossa cuneata*	Wedge (= Senegal) sole
Soleidi n.i.a.	SOX	*Soleidae*	Soles n.e.i.
Cinoglossidi n.i.a.	TOX	*Cynoglossidae*	Tonguefishes n.e.i.
Rombo giallo	MEG	*Lepidorhombus whiffiagonis*	Megrim
Rombi gialli n.i.a.	LEZ	*Lepidorhombus* spp.	Megrims n.e.i.
Musdea bianca	GFB	*Phycis blennoides*	Greater forkbeard
Busbana francese	BIB	*Trisopterus luscus*	Pouting (= Bib)
Melù	WHB	*Micromesistius poutassou*	Blue whiting (= Poutassou)
Nasello	HKE	*Merluccius merluccius*	European hake
Merluzzo senegalese	HKM	*Merluccius senegalensis*	Senegalese hake
Naselli n.i.a.	HKX	*Merluccius* spp.	Hakes n.e.i.
Gadiformi n.i.a.	GAD	*Gadiformes*	Gadiformes n.e.i.
Pescigatto di mare n.i.a.	CAX	*Ariidee*	Sea catfishes n.e.i.
Grongo	COE	*Conger conger*	European conger
Gronghi n.i.a.	COX	*Congridae*	Conger eels n.e.i.
Pesce trombetta	SNS	*Macrorhamphosus scolopax*	Slender snipefish
Berici	ALF	*Beryx* spp.	Alfonsinos
Pesce San Pietro	JOD	*Zeus faber*	John Dory

▼B

Nome italiano	Codice a tre lettere	Nome scientifico	Nome inglese
San Pietro d'America	JOS	*Zenopsis conchifer*	Silvery John Dory
Pesci tamburo	BOR	*Caproidae*	Boar fishes
Perciformi abissali n.i.a.	DPX	*Perciformes*	Demersal percomorphs n.e.i.
Cernia mediterranea	GPD	*Epinephelus marginatus*	Dusky grouper
Cernia bianca	GPW	*Epinephelus aeneus*	White grouper
Cernie n.i.a.	GPX	*Epinephelus* spp.	Groupers n.e.i.
Cernia di fondale	WRF	*Polyprion americanus*	Wreckfish
Serranidi n.i.a.	BSX	*Serranidae*	Groupers, seabasses n.e.i.
Spigola macchiata	SPU	*Dicentrarchus punctatus*	Spotted seabass
Spigola	BSS	*Dicentrarchus labrax*	Seabass
Catalufe n.i.a.	BIG	*Priacanthus* spp.	Bigeyes n.e.i.
Re di triglie n.i.a.	APO	*Apogonidee*	Cardinal fishes n.e.i.
Tili	TIS	*Branchiostegidae*	Tilefishes
Emelittidi	EMT	*Emmelichthyidae*	Bonnetmouths, rubyfishes, etc.
Lutiani n.i.a.	SNA	*Lutjanus* spp.	Snappers n.e.i.
Lutianidi n.i.a.	SNX	*Lutjanidae*	Snappers, iobfishes, n.e.i.
Pesce burro	GBR	*Plectorhinchus mediterraneus*	Rubberlip grunt
Grugnolo	BGR	*Pomadasys incisus*	Bastard grunt
Grugnolo	BUR	*Pomadasys jubelini*	Sompat grunt
Otoperca	GRB	*Brachydeuterus auritus*	Bigeye grunt
Emulidi n.i.a.	GRX	*Haemulidae (= Pomedasyidae)*	Grunts, sweetlips, n.e.i.
Corvine	DRU	*Sciaena* spp.	Drums
Ombrina	COB	*Umbrina cirrosa*	Shi drum (= Corb)
Bocca d'oro	MGR	*Argyrosomus regius*	Meagre
Corvina tonda	DRS	*Pteroscion peli*	Boe drum
Ombrina	CKL	*Pseudotolithus brachygnatus*	Law croaker
Ombrina bianca	PSS	*Pseudotolithus senegalensis*	Cassava croaker
Ombrina	PSE	*Pseudotolithus elongatus*	Bobo croaker
Ombrine	CKW	*Pseudotolithus* spp.	West African croakers
Scienidi n.i.a.	CDX	*Sciaenidae*	Croakers, drums n.e.i.
Occhialone	SBR	*Pagellus bogaraveo*	Red (= Blackspot) seabream
Pagello fragolino	PAC	*Pagellus erythrinus*	Common pandora
Pagello mafrone	SBA	*Pagellus acarne*	Axillary seabream

▼B

Nome italiano	Codice a tre lettere	Nome scientifico	Nome inglese
Pagello rosso	PAR	*Pagellus bellottii*	Red pandora
Pagelli n.i.a.	PAX	*Pagellus* spp.	Pandoras n.e.i.
Saraghi n.i.a.	SRG	*Diplodus* spp.	Sargo breams, n.e.i.
Dentice occhione	DEL	*Dentex macrophthalmus*	Large-eye dentex
Dentice	DEC	*Dentex dentex*	Common dentex
Dentice atlantico	DEA	*Dentex angolensis*	Angolan dentex
Dentice congolese	DNC	*Dentex congoensis*	Congo dentex
Dentici n.i.a.	DEX	*Dentex* spp.	Dentex n.e.i.
Tanuta	BRB	*Spondyliosoma cantharus*	Black seabream
Occhiata	SBS	*Oblada melanura*	Saddled seabream
Pagro	BSC	*Sparus caeruleostictus*	Bluespotted seabream
Pagro mediterraneo	RPG	*Pagrus pagrus*	Red porgy
Orata	SBG	*Sparus aurata*	Gilthead seabream
Pagri n.i.a.	SBP	*Pagrus* spp.	Pargo breams, n.e.i.
Boga	BOG	*Boops boops*	Bogue
Sparidi n.i.a.	SBX	*Sparidae*	Porgies, seabreams, n.e.i.
Mennola	PIC	*Spicara* spp.	Picarels
Triglia	MUX	*Mullus* spp.	Surmullets (= Red mullets)
Triglia dentata	GOA	*Pseudopeneus prayensis*	West African goatfish
Triglie n.i.a.	MUM	*Mullidae*	Goatfishes, red mullets n.e.i.
Drepana	SIC	*Drepane africana*	African sicklefish
Efipide	SPA	*Ephippidae*	Spadefishes
Percidi n.i.a.	PRC	*Percoidei*	Percoids n.e.i.
Brotola	BRD	*Brotula barbata*	Bearded brotula
Pesce chirurgo	SUR	*Acanthuridae*	Surgeonfishes
Caponi n.i.a.	GUX	*Triglidae*	Gurnards, searobins n.e.i.
Balistide	TRI	*Balistidae*	Triggerfishes, durgons
Rana pescatrice	MON	*Lophius piscatorius*	Angler (= Monk)
Rane pescatrici n.i.a.	ANF	*Lophiidae*	Anglerfishes n.e.i.
Aguglie n.i.a.	BEN	*Belonidae*	Needlefishes, n.e.i.
Pesci volanti n.i.a.	FLY	*Exocoetidae*	Flying fishes n.e.i.
Barracuda	BAR	*Sphyraena* spp.	Barracudas
Cefalo	MUF	*Mugil cephalus*	Flathead grey mullet
Gran capitano	TGA	*Polydactylus quadrifilis*	Giant African threadfin

▼B

Nome italiano	Codice a tre lettere	Nome scientifico	Nome inglese
Capitano minore	GAL	*Galeoides decadactylus*	Lesser African threadfin
Capitano reale	PET	*Pentanemus quinquarius*	Royal threadfin
Capitani n.i.a.	THF	*Polynemidae*	Threadfins, tasselfishes n.e.i.
Perciformi pelagici n.i.a.	PPX	*Perciformes*	Pelagic percomorphs n.e.i.
Pesce serra	BLU	*Pomatomus saltatrix*	Bluefish
Cobia	CBA	*Rachycentron canadum*	Cobia
Suro	HOM	*Trachurus trachurus*	Atlantic horse mackerel
Suri	JAX	*Trachurus* spp.	Jack and horse mackerels n.e.i.
Sugarotti	SDX	*Decapterus* spp.	Scads
Carango cavallo	CVJ	*Caranx hippos*	Crevalle jack
Carango ronco	HMY	*Caranx rhonchus*	False scad
Carangi n.i.a.	TRE	*Caranx* spp.	Jacks, crevalles n.e.i.
Carango piatto	LUK	*Selene dorsalis*	Lookdown fish
Lecce	POX	*Trachinotus* spp.	Pompanos
Ricciola	AMX	*Seriola* spp.	Amberjacks n.e.i.
Leccia	LEE	*Lichia amia*	Leerfish (= Garrick)
…	BUA	*Chloroscombrus chrysurus*	Atlantic bumper
Lampuga	DOL	*Coryphaena hippurus*	Common dolphinfish
Fieto	BLB	*Stromateus fiatola*	Blue butterfish
Fieti, pampi argentei	BUX	*Stromateidae*	Butterfishes, silver pomfrets
Tarpone	BOF	*Albula vulpes*	Bonefish
Alaccia, sardinella d'Africa	SAA	*Sardinella aurita*	Round sardinella
Alaccia	SAE	*Sardinella maderensis*	Madeiran sardinella
Alacce	SIX	*Sardinella* spp.	Sardinellas
Alaccia larga	BOA	*Ethmalosa fimbriata*	Bonga shad
Sardina	PIL	*Sardina pilchardus*	European pilchard (sardine)
Acciuga	ANE	*Engraulis encrasicolus*	European anchovy
Clupeidi n.i.a.	CLU	*Clupeoidei*	Clupeoids n.e.i.
Palamita	BON	*Sarda sarda*	Atlantic bonito
Palamita bianca	BOP	*Orcynopsis unicolor*	Plain bonito
Waho	WAH	*Acanthocybium solandri*	Wahoo
Maccarello reale di Guinea	MAW	*Scomberomorus tritor*	West African Spanish mackerel
Tombarelli, bisi	FRZ	*Auxis thazard, Auxis rochei*	Frigate and bullet tunas
Tonno rosso	BFT	*Thunnus thynnus*	Northern bluefin tuna

▼B

Nome italiano	Codice a tre lettere	Nome scientifico	Nome inglese
Tonno bianco, alalunga	ALB	*Thunnus allunga*	Albacore
Tonno albacora	YFT	*Thunnus albacares*	Yellowfin tuna
Tonno obeso	BET	*Thunnus obesus*	Big eye tuna
Tonni n.i.a.	TUN	*Thunnini*	Tunas n.e.i.
Pesci sega	SAW	*Pristidae*	Sawfishes
Pesce vela atlantico	SAI	*Istiophorus albicans*	Atlantic sailfish
Marlin azzurro	BUM	*Makaira nigricans*	Atlantic blue marlin
Marlin bianco	WHM	*Tetrepturus albidus*	Atlantic white marlin
Pesci vela	BIL	*Istiopboridae*	Marlins, sailfishes, spearfishes
Pesce spada	SWO	*Xiphias gladius*	Swordfish
Scombroidei	TUX	*Scombroidei*	Tuna-like fishes n.e.i.
Pesce coltello	LHT	*Trichiurus lepturus*	Largehead hairtail
Pesce sciabola	SFS	*Lepidopus caudatus*	Silver scabbardfish
Pesce sciabola nero	BSF	*Aphanopus carbo*	Black scabbardfish
Pesci sciabola, n.i.a.	CUT	*Trichiuridae*	Hairtails, cutlassfishes, n.e.i.
Sgombro	MAS	*Scomber japonicus*	Chub mackerel
Sgombro	MAC	*Scomber scombrus*	Atlantic mackerel
Maccarelli «scomber» n.i.a.	MAZ	*Scomber* spp.	Scomber mackerels n.e.i.
Scombroidei n.i.a.	MKX	*Scombroidei*	Mackerel-like fishes n.e.i.
Squalo volpe	ALV	*Alopias vulpinus*	Thresher shark
Squalo volpe occhione	BTH	*Alopias superciliosus*	Big-eye thresher
Squali mako	MAK	*Isurus* spp.	Mako sharks
Verdesca	BSH	*Prionace glauca*	Blue shark
…	FAL	*Carcharhinus falciformis*	Silky shark
Pesce martello	SPZ	*Sphyrna zygaena*	Smooth hammerhead
Pesce martello	SPL	*Sphyrna lewini*	Scalloped hammerhead
Pesci martello, ecc., n.i.a.	SPY	*Sphyrnidae*	Hammerhead sharks, etc. n.e.i.
Zigrino	SCK	*Dalatias licha*	Kitefin shark
Pesci violino, ecc., n.i.a.	GTF	*Rhinobatidae*	Guitarfishes, etc. n.e.i.
Palombi	SDV	*Mustelus* spp.	Smoothhounds
Razze n.i.a.	SRX	*Rajiformes*	Skates and rays n.e.i.
Elasmobranchi n.i.a.	SKX	*Elasmobranchii*	Sharks, rays, skates, n.e.i.
Osteitti marini n.i.a.	MZZ	*Osteichthyes*	Marine fishes n.e.i.

▼B

Nome italiano	Codice a tre lettere	Nome scientifico	Nome inglese
Granchi di mare n.i.a.	CRA	*Brachyura*	Marine crabs n.e.i.
Aragoste n.i.a.	SLV	*Panulirus* spp.	Tropical spiny lobsters n.e.i.
Aragoste n.i.a.	CRW	*Palinurus* spp.	Palinurid spiny lobsters n.e.i.
Scampo	NEP	*Nephrops norvegicus*	Norway lobster
Astice	LBE	*Homarus gammarus*	European lobster
Mazzancolla	TGS	*Melicertus kerathurus*	Caramote prawn
Mazzancolla rosa	SOP	*Farfantepenaeus notialis*	Southern pink shrimp
Mazzancolle n.i.a.	PEN	*Penaeus* spp.	Penaeus shrimps n.e.i.
Gambero rosa mediterraneo	DPS	*Parapenaeus longirostris*	Deepwater rose shrimp
Gambero di Guinea	GUS	*Parapenaeopsis atlantica*	Guinea shrimp
Gambero rosso	SSH	*Aristaeopsis edwardsiana*	Scarlet shrimp
Palemonidi	PAL	*Palaemonidae*	Palaemonid shrimps
Gamberi diversi n.i.a.	DCP	*Natantia*	Natantian decapods n.e.i.
Crostacei marini n.i.a.	CRU	*Crustacea*	Marine crustaceans n.e.i.
Gastropodi n.i.a.	GAS	*Gastropoda*	Gastropods n.e.i.
Ostriche n.i.a.	OYC	*Crassostrea* spp.	Cupped oysters n.e.i.
Mitilidi n.i.a.	MSX	*Mytilidae*	Sea mussels n.e.i.
Cefalopodi n.i.a.	CEP	*Cephalopoda*	Cephalopods n.e.i.
Seppia	CTC	*Sepia officinalis*	Common cuttlefish
Seppie, seppiole	CTL	*Sepiidae, Sepiolidae*	Cuttlefishes, bobtail squids
Calamaro	SQC	*Loligo* spp.	Common squids
Polpo di scoglio	OCC	*Octopus vulgaris*	Common octopus
Ottopodi	OCT	*Octopodidae*	Octopuses
Loliginidi n.i.a.	SQU	*Loliginidae, Ommastrephidae*	Squids n.e.i.
Molluschi marini n.i.a.	MOL	*Mollusco*	Marine molluscs n.e.i.
Testuggini marine n.i.a.	TTX	*Testudinata*	Marine turtles n.e.i.

MAR MEDITERRANEO E MAR NERO (Zona principale di pesca 37)

Nome italiano	Codice a tre lettere	Nome scientifico	Nome inglese
Storioni n.i.a.	STU	*Acipenseridae*	Sturgeons n.e.i.
Anguilla	ELE	*Anguilla anguilla*	European eel
Alosa del Mar Nero	SHC	*Alosa pontica*	Pontic shad
Alose n.i.a.	SHD	*Alosa* spp.	Shads n.e.i.
Papalina del Caspio	CLA	*Clupeonella cultriventris*	Azov tyulka

▼B

Nome italiano	Codice a tre lettere	Nome scientifico	Nome inglese
Pleuronettiformi n.i.a.	FLX	*Pleuronectiformes*	Flatfishes n.e.i.
Passera di mare	PLE	*Pleuronectes platessa*	European plaice
Passera pianuzza	FLE	*Platichthys flesus*	European flounder
Sogliola	SOL	*Solea isolea*	Common sole
Sogliole n.i.a.	SOO	*Solea* spp.	Soles n.e.i.
Rombo giallo	MEG	*Lepidorhombus whiffiagonis*	Megrim
Rombi gialli n.i.a.	LEZ	*Lepidorhombus* spp.	Megrims n.e.i.
Rombo chiodato	TUR	*Psetta maxima*	Turbot
Rombo chiodato del Mar Nero	TUB	*Psetta maeotica*	Black Sea turbot
Musdea bianca	GFB	*Phycis blennoides*	Greater forkbeard
Merluzzo capellano	POD	*Trisopterus minutus*	Poor cod
Busbana francese	BIB	*Trisopterus luscus*	Pouting (= Bib)
Melù	WHB	*Micromesistius poutassou*	Blue whiting (= Poutassou)
Merlano	WHG	*Merlangius merlangus*	Whiting
Nasello	HKE	*Merluccius merluccius*	European hake
Gadiformi n.i.a.	GAD	*Gadiformes*	Gadiformes n.e.i.
Argentine	ARG	*Argentina* spp.	Argentines
Pesce ramarro orientale	LIB	*Saurida undosquamis*	Brushtooth lizardfish
Pesci ramarro n.i.a.	LIX	*Synodontidae*	Lizardfishes n.e.i.
Grongo	COE	*Conger conger*	European conger
Gronghi n.i.a.	COX	*Congridae*	Conger eels n.e.i.
Pesce San Pietro	JOD	*Zeus faber*	John Dory
Perciformi abissali n.i.a.	DPX	*Perciformes*	Demersal percomorphs n.e.i.
Cernia mediterranea	GPD	*Epinephelus marginatus*	Dusky grouper
Cernia bianca	GPW	*Epinephelus aeneus*	White grouper
Cernie n.i.a.	GPX	*Epinephelus* spp.	Groupers n.e.i.
Cernia di fondale	WRF	*Polyprion americanus*	Wreckfish
Perchia	CBR	*Serranus cabrilla*	Comber
Serranidi n.i.a.	BSX	*Serranidae*	Groupers, seabasses n.e.i.
Spigola	BSS	*Dicentrarchus labrax*	Seabass
Spigole	BSE	*Dicentrarchus* spp.	Seabasses
Pesce burro	GBR	*Plectorhinchus mediterraneus*	Rubberlip grunt
Corvine	DRU	*Sciaena* spp.	Drums
Ombrina	COB	*Umbrina cirrosa*	Shi drum (= Corb)

▼B

Nome italiano	Codice a tre lettere	Nome scientifico	Nome inglese
Bocca d'oro	MGR	*Argyrosomus regius*	Meagre
Scienidi n.i.a.	CDX	*Sciaenidae*	Croakers, drums n.e.i.
Occhialone	SBR	*Pagellus bogaraveo*	Red (= Blackspot) seabream
Pagello fragolino	PAC	*Pagellus erythrinus*	Common pandora
Pagello mafrone	SBA	*Pagellus acarne*	Axillary seabream
Pagelli n.i.a.	PAX	*Pagellus* spp.	Pandoras n.e.i.
Sarago maggiore	SWA	*Diplodus sargus*	White seabream
Saraghi n.i.a.	SRG	*Diplodus* spp.	Sargo breams, n.e.i.
Dentice occhione	DEL	*Dentex macrophthalmus*	Large-eye dentex
Dentice mediterraneo	DEC	*Dentex dentex*	Common dentex
Dentici n.i.a.	DEX	*Dentex* spp.	Dentex n.e.i.
Tanuta	BRB	*Spondyliosoma cantharus*	Black seabream
Occhiata	SBS	*Oblada melanura*	Saddled sea bream
Pagro mediterraneo	RPG	*Pagrus pagrus*	Red porgy
Orata	SBG	*Sparus aurata*	Gilthead seabream
Pagri n.i.a.	SBP	*Pagrus* spp.	Pargo breams, n.e.i.
Boga	BOG	*Boops boops*	Bogue
Marmora	SSB	*Lithognithus mormyrus*	Sand steenbras
Salpa	SLM	*Sarpa salpa*	Salema (= Strepie)
Sparidi n.i.a.	SBX	*Sparidae*	Porgies, seabreams, n.e.i.
Mennola	BPI	*Spicara maena*	Blotched picarel
Mennole	PIC	*Spicara* spp.	Picarels
Triglia di scoglio	MUR	*Mullius surmuletus*	Red mullet
Triglia di fango	MUT	*Mullus barbatus*	Striped mullet
Triglie	MUX	*Mullus* spp.	Surmullets (= Red mullets)
Tracina drago	WEG	*Trachinus draco*	Greater weever
Percidi n.i.a.	PRC	*Percoidei*	Percoids n.e.i.
Cicerelli	SAN	*Ammodytes* spp.	Sandeels (= Sandlances)
Sigani	SPI	*Siganus* spp.	Spinefeet (= Rabbitfishes)
Ghiozzi	GOB	*Gobius* spp.	Atlantic gobies
Gobidi n.i.a.	GPA	*Gobiidae*	Gobies n.e.i.
Scorfani n.i.a.	SCO	*Scorpaenidae*	Scorpionfishes, n.e.i.
Cappone lira	GUN	*Trigla lyra*	Piper gurnard

▼B

Nome italiano	Codice a tre lettere	Nome scientifico	Nome inglese
Triglidi n.i.a.	GUX	*Triglidae*	Gurnards, searobins n.e.i.
Rana pescatrice	MON	*Lophius piscatorius*	Angler (= Monk)
Rane pescatrici n.i.a.	ANF	*Lophiidae*	Anglerfishes n.e.i.
Aguglia	GAR	*Belone belone*	Garfish
Barracuda	BAR	*Sphyraena* spp.	Barracudas
Cefalo	MUF	*Mugil cephalus*	Flathead grey mullet
Aterinidi	SIL	*Atherinidae*	Silversides (Sandsmelts)
Perciformi pelagici n.i.a.	PPX	*Perciformes*	Pelagic percomorphs n.e.i.
Pesce serra	BLU	*Pomatomus saltatrix*	Bluefish
Suro	HOM	*Trachurus trachurus*	Atlantic horse mackerel
Sugarello	HMM	*Trachurus mediterraneus*	Mediterranean horse mackerel
Suri n.i.a.	JAX	*Trachurus* spp.	Jack and horse mackerels n.e.i.
Carangi n.i.a.	TRE	*Caranx* spp.	Jacks, crevalles n.e.i.
Ricciola	AMB	*Seriola dumerili*	Greater amberjack
Ricciole n.i.a.	AMX	*Seriola* spp.	Amberjacks n.e.i.
Leccia	LEE	*Lichia amia*	Leerfish (= Garrick)
Carangidi n.i.a.	CGX	*Carangidae*	Carangids n.e.i.
Pesce castagna	POA	*Brama brama*	Atlantic pomfret
Lampuga	DOL	*Coryphaena hippurus*	Common dolphinfish
Alacce n.i.a.	SIX	*Sardinella* spp.	Sardinellas n.e.i.
Sardina	PIL	*Sardina pilchardus*	European pilchard (= Sardine)
Papalina	SPR	*Sprattus sprattus*	European sprat
Acciuga	ANE	*Engraulis encrasicolus*	European anchovy
Clupeidi n.i.a.	CLU	*Clupeoidei*	Clupeoids n.e.i.
Palamita	BON	*Sarda sarda*	Atlantic bonito
Palamita bianca	BOP	*Orcynopsis unicolor*	Plain bonito
Tombarello, biso	FRZ	*Auxis thazard A. rochei*	Frigate and bullet tunas
Tonnetto	LTA	*Euthynnus alletteratus*	Atlantic black skipjack
Tonnetto striato	SKJ	*Katsuwonus pelamis*	Skipjack tuna
Tonno rosso	BFT	*Thunnus thynnus*	Northern bluefin tuna
Tonno bianco	ALB	*Thunnus alalunga*	Albacore
Tonno obeso	BET	*Thunnus obesus*	Big-eye tuna

▼B

Nome italiano	Codice a tre lettere	Nome scientifico	Nome inglese
Tonni n.i.a.	TUN	*Thunnini*	Tunas n.e.i.
Pesce vela atlantico	SAI	*Istiophorus albicans*	Atlantic sailfish
Pesci vela, marlin, pesci lancia	BIL	*Istiophoridae*	Marlins, sailfishes, spearfishes
Pesci spada	SWO	*Xiphias gladius*	Swordfish
Scombroidei n.i.a.	TUX	*Scombroidei*	Tuna-like fishes n.e.i.
Pesce sciabola	SFS	*Lepidopus caudatus*	Silver scabbardfish
Sgombro	MAS	*Scomber iaponicus*	Chub mackerel
Maccarello	MAC	*Scomber scombrus*	Atlantic mackerel
Sgombri n.i.a.	MAZ	*Scomber* spp.	Scomber mackerels n.e.i.
Scombridi n.i.a.	MKX	*Scombroidei*	Mackerel-like fishes n.e.i.
Squalo elefante	BSK	*Cetorhinus maximus*	Basking shark
Squalo volpe	ALV	*Alopias vulpinus*	Thresher
Squalo mako	SMA	*Isurus oxyrinchus*	Shortfin mako
Boccanegra	SHO	*Galeus melastomus*	Blackmouth catshark
Verdesca	BSH	*Prionace glauca*	Blue shark
Squalo grigio	CCP	*Carcharhinus plumbeus*	Sandbar shark
Pesce martello	SPZ	*Sphyrna zygaena*	Smooth hammerhead
Pesce martello	SPL	*Sphyrna lewini*	Scalloped hammerhead
Spinarolo bruno	QUB	*Squalus blainvillei*	Longnose spurdog
Sagrì	GUP	*Centrophorus granulosus*	Gulper shark
Zigrino	SCK	*Dalatias licha*	Kitefin shark
Sagrì nero	ETX	*Etmopterus spinax*	Velvet belly
Razza chiodata	RJC	*Raja clavata*	Thornback ray
Pastinaca	JDP	*Dasyatis pastinaca*	Common stingray
Smeriglio	POR	*Lamna nasus*	Porbeagle
Gattucci	SCL	*Scyliorhinus* spp.	Catsharks, nursehound
Palombi	SDV	*Mustelus* spp.	Smoothhounds
Spinarolo	DGS	*Squalus acanthias*	Picked (= Spiny) dogfish
Spinaroli n.i.a.	DGX	*Squalidae*	Dogfish sharks n.e.i.
Squadro	AGN	*Squatina squatina*	Angelshark
Squatinidi	ASK	*Squatinidae*	Angelsharks, sand devils
Squaliformi n.i.a.	SHX	*Squaliformes*	Large sharks n.e.i.

▼B

Nome italiano	Codice a tre lettere	Nome scientifico	Nome inglese
Pesci violino	GTF	*Rhinobatidae*	Guitarfishes
Razze	SKA	*Raja* spp.	Skates
Razze n.i.a.	SRX	*Rajiformes*	Skates and rays n.e.i.
Elasmobranchi	SKX	*Elasmobranchii*	Sharks, rays and skates etc.
Osteitti marini n.i.a.	MZZ	*Osteichthyes*	Marine fishes n.e.i.
Granchio di mare	CRE	*Cancer pagurus*	Edible crab
Granchio ripario	CMR	*Carcinus aestuaria*	Mediterranean shore crab
Grancevola	SCR	*Maja squinado*	Spinous spider crab
Reptantia n.i.a.	CRA	*Brachyura*	Marine crabs n.e.i.
Aragosta di fondale	PSL	*Palinurus mauritanicus*	Pink spiny lobster
Aragosta mediterranea	SLO	*Palinurus elephas*	Common spiny lobster
Aragoste n.i.a.	CRW	*Palinurus* spp.	Palinurid spiny lobsters n.e.i.
Scampo	NEP	*Nephrops norvegicus*	Norway lobster
Astice	LBE	*Homarus gammarus*	European lobster
Mazzancolla	TGS	*Melicertus kerathurus*	Caramote prawn
Gambero rosa mediterraneo	DPS	*Parapenaeus longirostris*	Deepwater rose shrimp
Gambero rosso	SSH	*Aristaeopsis edwardsiana*	Scarlet shrimp
Gambero rosso mediterraneo	ARA	*Aristeus antennatus*	Blue and red shrimp
Gamberetto maggiore	CPR	*Palaemon serratus*	Common prawn
Gamberetto grigio	CSH	*Crangon crangon*	Common shrimp
Gamberi diversi n.i.a.	DCP	*Natantia*	Natantian decapods n.e.i.
Pannocchia	MTS	*Squllia mantis*	Mantis squillid
Crostacei marini n.i.a.	CRU	*Crustacea*	Marine crustaceans n.e.i.
Gasteropodi n.i.a.	GAS	*Gastropoda*	Gastropods n.e.i.
Chiocciole di scogliera	PEE	*Littorina littorea*	Periwinkle
Ostrica piatta	OYF	*Ostrea edulis*	European flat oyster
Ostrica giapponese	OYG	*Crassostrea gigas*	Pacific cupped oyster
Cozza	MSM	*Mytilus galloprovincialis*	Mediterranean mussel
Cappasanta	SJA	*Pecten jacobaeus*	Great scallop
Murici	MUE	*Murex* spp.	Murex
Cuore edule	COC	*Cerastoderma edule*	Common cockle
Vongola	SVE	*Chamelea gallina*	Striped Venus

▼B

Nome italiano	Codice a tre lettere	Nome scientifico	Nome inglese
Vongola verace	CTG	*Ruditapes decussatus*	Grooved carpetshell
Vongola	CTS	*Venerupis pullastra*	Carpetshell
Vongole n.i.a.	TPS	*Tapes* spp.	Carpetshells n.e.i.
Telline	DON	*Donax* spp.	Donax clams
Cannolicchi	RAZ	*Solen* spp.	Razor clams
Cardidi n.i.a.	CLX	*Bivalvia*	Clams n.e.i.
Cefalopodi n.i.a.	CEP	*Cephalopoda*	Cephalopods n.e.i.
Seppia	CTC	*Sepia officinalis*	Common cuttlefish
Seppie, seppiole	CTL	*Sepiidae, Sepiolidae*	Cuttlefishes, bobtail squids
Calamari	SQC	*Loligo* spp.	Common squids
Totano	SQE	*Todarodes sagittatus*	European flying squid
Polpo di scoglio	OCC	*Octopus vulgaris*	Common octopus
Moscardini	OCM	*Eledone* spp.	Horned and musky octopuses
Polpi	OCZ	*Octopodidae*	Octopuses
Calamari n.i.a.	SQU	*Loliginidae, Ommastrephidae*	Squids n.e.i.
Molluschi marini n.i.a.	MOL	*Mollusca*	Marine molluscs n.e.i.
Testuggini marine n.i.a.	TTX	*Testudinata*	Marine turtles n.e.i.
Limone di mare	SSG	*Microcosmus sulcatus*	Grooved sea-squirt
Riccio di mare	URM	*Paracentrotus lividus*	Stony sea-urchin
Meduse	JEL	*Rhopilema* spp.	Jellyfishes

ATLANTICO SUD-OCCIDENTALE (Zona principale di pesca 41)

Nome italiano	Codice a tre lettere	Nome scientifico	Nome inglese
Alose n.i.a.	SHZ	*Alosa* spp.	Shads n.e.i.
Pleuronettiformi n.i.a.	FLX	*Pleuronectiformes*	Flatfishes n.e.i.
Hirame	BAX	*Paralichthys* spp.	Bastard halibuts
Cinoglossidi n.i.a.	TOX	*Cynoglossidae*	Tonguefishes n.e.i.
Baccalà australe	SAO	*Salilota australis*	Tadpole codling
Moridi	MOR	*Moridae*	Moras
Musdea brasiliana	HKU	*Urophycis brasiliensis*	Brazilian codling
Merlù australe	POS	*Micromesistius australis*	Southern blue whiting
Nasello	HKP	*Merluccius hubbsi*	Argentine hake

▼B

Nome italiano	Codice a tre lettere	Nome scientifico	Nome inglese
Nasello	HPA	*Merluccius australis*	Patagonian hake
Naselli n.i.a.	HKX	*Merluccius* spp.	Hakes n.e.i.
Merluzzo granatiere	GRM	*Macruronus magellanicus*	Patagonian grenadier
Merluzzi granatieri	GRS	*Macruronus* spp.	Blue grenadiers
Granatieri	GRV	*Macrourus* spp.	Grenadiers
Gadiformi n.i.a.	GAD	*Gadiformes*	Gadiformes n.e.i.
Pescigatto di mare n.i.a.	CAX	*Ariidae*	Sea catfishes n.e.i.
Pesce ramarro indiano	LIG	*Saurida tumbil*	Greater lizardfish
Grongo d'Argentina	COS	*Conger orbignyanus*	Argentine conger
Perciformi abissali n.i.a.	DPX	*Perciformes*	Demersal percomorphs n.e.i.
Pseudospigola n.i.a.	ROB	*Centropomus* spp.	Snooks (= Robalos) n.e.i
Cernie	GPB	*Mycteroperca* spp.	Brazilian groupers
Cernia	GPR	*Epinephelus mario*	Red grouper
Cernie n.i.a.	GPX	*Epinephelus* spp.	Groupers n.e.i.
Cernia	BSZ	*Acanthistius brasilianus*	Argentine seabass
Serranidi n.i.a.	BSX	*Serranidae*	Groupers, seabasses n.e.i.
Lutiano rosso	SNC	*Lutjanus purpureus*	Southern red snapper
Lutiano coda gialla	SNY	*Ocyurus chrysurus*	Yellowtail snapper
Lutianidi n.i.a	SNX	*Lutjanidae*	Snappers, jobfishes, n.e.i.
Grugnolo spinoso	BRG	*Conodon nobilis*	Barred grunt
Emulidi n.i.a	GRX	*Haemulidae (= Pomadasyidae)*	Grunts, sweetlips, n.e.i.
Ombrina dentata	WKS	*Cynoscion striatus*	Striped weakfish
Ombrine dentate n.i.a.	WKX	*Cynoscion* spp.	Weakfishes n.e.i.
Ombrina	CKA	*Micropogonias undulatus*	Atlantic croaker
Ombrina americana	KGB	*Menticirrhus americanus*	Southern kingcroaker
Ombrina d'Argentina	CKY	*Urnbrina canasai*	Argentine croaker
Corvina lupo	WKK	*Macrodon ancylodon*	King weakfish
Ombrina nera	BDM	*Pogonias cromis*	Black drum
Scienidi n.i.a.	CDX	*Sciaenidae*	Croakers, drums n.e.i.

▼B

Nome italiano	Codice a tre lettere	Nome scientifico	Nome inglese
Saraghi n.i.a	SRG	*Diplodus* spp.	Sargo breams n.e.i.
Dentici n.i.a	DEX	*Dentex* spp.	Dentex n.e.i.
Pagro mediterraneo	RPG	*Pagrus pagrus*	Red porgy
Sparidi n.i.a.	SBX	*Sparidae*	Porgies, seabreams, n.e.i.
Triglie	MUX	*Mullus* spp.	Surmullets (= Red mullets)
Pseudosarago rosa	CTA	*Nemadactylus bergi*	Castaneta
Morati	SPB	*Pinguipes* spp.	Brazilian sandperches
Pesce palo	FLA	*Percophis brasiliensis*	Brazilian flathead
Robalo patagonico	BLP	*Eleginops maclovinus*	Patagonian blennie
Austromerluzzo	TOP	*Dissostichus eleginoides*	Patagonian toothfish
Nototena	NOG	*Gobiotothen gibberifrons*	Humped rockcod
Nototena	NOS	*Lepidonotothen squamifrons*	Grey rockcod
Nototena	NOT	*Patagonotothen brevicauda*	Patagonian rockcod
Nototena	PAT	*Patagonotothen ramsayi*	Cod icefish
Nototenidi n.i.a	NOX	*Nototheniidae*	Antarctic rockcods, noties n.e.i.
Pesce del ghiaccio	SSI	*Chaenocephalus aceratus*	Blackfin icefish
Pesce del ghiaccio	ANI	*Champsocephalus gunnari*	Mackerel icefish
Cannittidi	ICX	*Channichthyidae*	Icefishes n.e.i.
Percidi n.i.a.	PRC	*Percoidei*	Percoids n.e.i.
Abadeco	CUS	*Genypterus blacodes*	Pink cusk-eel
Centrolofidi n.i.a.	CEN	*Centrolophidae*	Ruffs, barrelfishes n.e.i.
Scorfano di fondale	BRF	*Helicolenus dactylopterus*	Blackbelly rosefish
Scorfani n.i.a.	SCO	*Scorpaenidae*	Scorpionfishes n.e.i.
Caponi americani	SRA	*Prionotus* spp.	Atlantic searobins
Mezzobecco brasiliano	BAL	*Hemirhamphus brasiliensis*	Ballyhoo halfbeak
Pesci volanti n.i.a.	FLY	*Exocoetidae*	Flying fishes n.e.i.
Barracuda	BAR	*Sphyraena* spp.	Barracudas
Muggini n.i.a.	MUL	*Mugilidae*	Mullets n.e.i.
Aterinidi, latterini	SIL	*Atherinidae*	Silversides (= Sandsmelts)
Perciformi pelagici n.i.a.	PPX	*Perciformes*	Pelagic percomorphs n.e.i.
Pesce serra	BLU	*Pometomus saltatrix*	Bluefish

▼B

Nome italiano	Codice a tre lettere	Nome scientifico	Nome inglese
Suro	JAA	*Trachurus picturatus*	Blue jack mackerel
Suri n.i.a.	JAX	*Trachurus* spp.	Jack and horse mackerels n.e.i.
Carangi n.i.a	TRE	*Caranx* spp.	Jacks, crevalles, n.e.i.
Ricciole n.i.a.	AMX	*Seriola* spp.	Amberjacks n.e.i.
Parona	PAO	*Parona signata*	Parona leatherjack
Carangidi n.i.a.	CGX	*Carangidae*	Carangids n.e.i.
Lampuga	DOL	*Coryphaena hippurus*	Common dolphinfish
Fieti americani	BTG	*Peprilus* spp.	Gulf butterfish, harvestfishes
Fieti	BUX	*Stromateidae*	Butterfishes, silver pomfrets
Tarpone	LAD	*Elops saurus*	Ladyfish
Tarpone	TAR	*Megalops atlanticus*	Tarpon
Alaccia	BSR	*Sardinella janeiro*	Brazilian sardinella
Alacce n.i.a.	SIX	*Sardinella* spp.	Sardinellas n.e.i.
Menhaden brasiliana	MHS	*Brevoortia aurea*	Brazilian menhaden
Menhaden argentina	MHP	*Brevoortia pectinata*	Argentine menhaden
Alacce centramericane	SAS	*Harengula* spp.	Scaled sardines
Papalina delle Falkland	FAS	*Sprattus fuegensis*	Falkland sprat
Acciuga d'Argentina	ANA	*Engraulis anchoita*	Argentine anchoita
Acciughe n.i.a.	ANX	*Engraulidae*	Anchovies n.e.i.
Clupeidi n.i.a.	CLU	*Clupeoidei*	Clupeoids n.e.i.
Palamita	BON	*Sarda sarda*	Atlantic bonito
Waho	WAH	*Acanthocyhium solandri*	Wahoo
Maccarello reale	KGM	*Scomberomorus cavalla*	King mackerel
Maccarello reale maculato	SSM	*Scomberomorus maculatus*	Atlantic Spanish mackerel
Maccarelli reali n.i.a.	KGX	*Scomberormorus* spp.	Seerfishes n.e.i.
Tombarelli, bisi	FRZ	*Auxis thazard, A. rochei*	Frigate and bullet tunas
Tonnetto alletterato	LTA	*Euthynnus alletteratus*	Atlantic black skipjack
Tonnetto striato	SKJ	*Katsuwonus pelamis*	Skipjack tuna
Tonno rosso	BFT	*Thunnus thynnus*	Northern bluefin tuna
Tonno pinna nera	BLF	*Thunnus atlanticus*	Blackfin tuna
Tonno bianco	ALB	*Thunnus alalunga*	Albacore

▼B

Nome italiano	Codice a tre lettere	Nome scientifico	Nome inglese
Tonno	SBF	*Thunnus maccoyii*	Southern bluefin tuna
Tonno albacora	YFT	*Thunnus albacares*	Yellowfin tuna
Tonno obeso	BET	*Thunnus obesus*	Bige-eye tuna
Tonni n.i.a.	TUN	*Thunnini*	Tunas n.e.i.
Pesce veIa atlantico	SAI	*Istiophorus albicans*	Atlantic sailfish
Marlin azzurro	BUM	*Makaira nigricans*	Atlantic blue marlin
Marlin bianco	WHM	*Tetrapturus albidus*	Atlantic white marlin
Pesci vela, marlin, pesci lancia	BIL	*Istiophoridae*	Marlins, sailfishes, spearfishes
Pesce spada	SWO	*Xiphias gladius*	Swordfish
Scombroidei n.i.a.	TUX	*Scombroidei*	Tuna-like fishes n.e.i.
Tirsite	WSM	*Thyrsitops lepidopoides*	White snake mackerel
Pesce coltello	LHT	*Trichiurus lepturus*	Largehead hairtail
Sgombro	MAS	*Scomber japonicus*	Chub mackerel
Squalo volpe occhione	BTH	*Alopias superciliosus*	Big-eye thresher
Squalo mako	SMA	*Isurus oxyrinchus*	Shortfin mako
Verdesca	BSH	*Prionace glauca*	Blue shark
Squalo seta	FAL	*Carcharhinus falciformis*	Silky shark
Squalo bronzeo	BRO	*Carcharhinus brachyurus*	Copper shark
Pesce martello	SPZ	*Sphyrna zygaena*	Smooth hammerhead
Pesce martello	SPL	*Sphyrna lewini*	Scalloped hammerhead
Canesca	GAG	*Galeorhinus galeus*	Tope shark
Spinarolo	DGS	*Squalus acanthias*	Picked dogfish
Squatinidi n.i.a.	ASK	*Squatinidae*	Angel sharks, sand devils n.e.i.
Pesce chitarra	GUD	*Rhinobatis percellens*	Chola guitarfish
Pesci sega	SAW	*Pristidae*	Sawfishes
Chimere tapiro n.i.a.	CAH	*Callorhinchidae*	Elephantfishes n.e.i.
Palombo atlantico	SDP	*Mustelus schmitti*	Patagonian smoothhound
Palombi	SDV	*Mustelus* spp.	Smoothhounds
Canesche	LSK	*Galeorhinus* spp.	Liveroil sharks
Razze n.i.a.	SRX	*Rajiformes*	Skates and rays, n.e.i.
Elasmobranchi	SKX	*Elasmobranchii*	Sharks, rays, skates, etc.
Osteitti n.i.a.	MZZ	*Osteichthyes*	Marine fishes n.e.i.

▼B

Nome italiano	Codice a tre lettere	Nome scientifico	Nome inglese
Granchio nuotatore purpureo	CRZ	*Callinectes danae*	Dana swimcrab
Granchio reale australe	KCR	*Lithodes santolla*	Southern kingcrab
Granchio imperatore	PAG	*Paralomis granulosa*	Softshell red crab
Granchi di fondale rossi n.i.a.	GER	*Geryon* spp.	Geryons n.e.i.
Granchi di mare n.i.a.	CRA	*Brachyura*	Marine crabs n.e.i.
Aragosta dei Caraibi	SLC	*Panulirus argus*	Caribbean spiny lobster
Aragoste n.i.a.	SLV	*Panulirus* spp.	Tropical spiny lobsters n.e.i.
Mazzancolla caffè	ABS	*Penaeus aztecus*	Northern brown shrimp
…	PNB	*Penaeus brasiliensis*	Redspotted shrimp
Mazzancolle n.i.a.	PEN	*Penaeus* spp.	Penaeus shrimps n.e.i.
Gambero barbato	BOB	*Xiphopenaeus kroyeri*	Atlantic seabob
Gambero a lungo rostro	ASH	*Artermesia longinaris*	Argentine stiletto shrimp
Gambero rosso argentino	LAA	*Pleoticus muelleri*	Argentine red shrimp
Gamberi diversi n.i.a.	DCP	*Natantia*	Natantian decapods n.e.i.
Krill antartico	KRI	*Euphausia spp.*	Antarctic krill n.e.i.
Crostacei di mare n.i.a.	CRU	*Crustacea*	Marine crustaceans n.e.i.
Gasteropodi n.i.a.	GAS	*Gastropoda*	Gastropods n.e.i.
Ostriche n.i.a.	OYC	*Crassostrea* spp.	Cupped oysters n.e.i.
Cozza del Rio della Plata	MSR	*Mytilus platensis*	River Plata mussel
Colga	MSC	*Aulacornya ater*	Magellan mussel
Pettinidi	SCX	*Pectinidae*	Scallops n.e.i.
Telline	DON	*Donax* spp.	Donax clams
Cardidi n.i.a.	CLX	*Bivalvia*	Clams n.e.i.
Seppie, seppiole	CTL	*Sepiidae, Sepiolidae*	Cuttlefishes, bobtail squids
Calamaro	SQP	*Loligo gahi*	Patagonian squid
Calamari	SQC	*Loligo* spp.	Common squids
Totano	SQA	*Illex argentinus*	Argentine shortfin squid
Totano frangiato	SQS	*Martialia hyadesii*	Sevenstar flying squid
Ottopodi	OCT	*Octopodidae*	Octopuses
Calamari n.i.a.	SQU	*Loliginidae, Ommastrephidae*	Squids n.e.i.
Molluschi di mare n.i.a.	MOL	*Mollusco*	Marine molluscs n.e.i.
Testuggini di mare n.i.a.	TTX	*Testudinata*	Marine turtles n.e.i.

▼B

ATLANTICO SUD-ORIENTALE (Zona principale di pesca 47)

Nome italiano	Codice a tre lettere	Nome scientifico	Nome inglese
Pleuronettiformi n.i.a.	FLX	*Pleuronectiformes*	Flatfishes n.e.i.
Sogliola del Sudafrica	SOW	*Austroglossus microlepis*	West coast sole
Sogliola del Sudafrica	SOE	*Austroglossus pectoralis*	Mud sole
Sogliole del Sudafrica n.i.a.	SOA	*Austroglossus* spp.	Southeast Atlantic soles n.e.i.
Cinoglossidi n.i.a.	TOX	*Cynoglossidae*	Tonguefishes n.e.i.
Nasello	HKB	*Merluccius polli*	Benguela hake
Nasello del Capo	HKK	*Merluccius capensis*	Shallow-water Cape hake
Nasello	HKO	*Merluccius paradoxus*	Deepwater Cape hake
Naselli del Capo	HKC	*Merluccius capensis, M. paradoxus*	Cape hakes
Merluzzi	HKZ	*Merlucciidae*	Merluccid hakes
Gadiformi n.i.a.	GAD	*Gadiformes*	Gadiforms n.e.i.
Pesci ascia	HAF	*Sternoptychidae*	Hatchetfishes
Maurolici n.i.a.	MAU	*Maurolicus* spp.	Lightfishes n.e.i.
Maurolico argenteo	MAV	*Maurolicus muelleri*	Silver lightfish
Occhioni	GRE	*Chlorophthalmidae*	Greeneyes
Pesce gatto marino	GAT	*Galeichthyes fericeps*	White barbel
Pesce gatto marino	SMC	*Arius heudolotii*	Smoothmouth sea catfish
Pescigatto di mare n.i.a.	CAX	*Ariidae*	Sea catfishes n.e.i.
Pesce ramarro indiano	LIG	*Saurida tumbil*	Greater lizardfish
Pesci ramarro n.i.a.	LIX	*Synodontidae*	Lizardfishes n.e.i.
Gronghi n.i.a.	COX	*Congridae*	Conger eels n.e.i.
Pesce trombetta	SNS	*Macroramphosus scolopax*	Slender snipefish
Pesci trombetta	SNI	*Macroramphosidae*	Snipefishes
Berici	ALF	*Beryx* spp.	Alfonsinos
Berici n.i.a.	BRX	*Berycidae*	Alfonsinos n.e.i.
Pesce San Pietro	JOD	*Zeus faber*	John Dory
San Pietro d'America	JOS	*Zenopsis conchifer*	Silvery John Dory
Pesci San Pietro n.i.a.	ZEX	*Zeidae*	Dories n.e.i.
Pesci tamburo	BOR	*Caproidae*	Boarfishes
Pesce tamburo	BOC	*Capros aper*	Boarfish

▼B

Nome italiano	Codice a tre lettere	Nome scientifico	Nome inglese
Perciformi abissali n.i.a.	DPX	*Perciformes*	Demersal percomorphs n.e.i.
Cernie n.i.a.	GPX	*Epinephelus* spp.	Groupers n.e.i.
Cernia di fondale	WRF	*Polyprion americanus*	Wreckfish
Serranidi n.i.a.	BSX	*Serranidae*	Groupers, seabasses n.e.i.
Catalufe n.i.a.	BIG	*Priacanthus* spp.	Big-eyes n.e.i.
Priacantidi	PRI	*Priacenthidae*	Big-eyes, glasseyes, bulleyes
Re di triglie n.i.a.	APO	*Apogonidae*	Cardinalfishes n.e.i.
Acropomatidi	ACR	*Acropomatidae*	Glow-bellies, splitfins
Re di triglie orientale	SYN	*Synagrops japonicus*	Blackmouth splitfin
Re di triglie n.i.a.	SYS	*Synagrops* spp.	Splitfins n.e.i.
Zerro australe	EMM	*Emmelichthys nitidus*	Cape bonnetmouth
Emelittidi	EMT	*Emmerichthyidae*	Bonnetmouths, rubyfishes, etc.
Lutianidi	SNX	*Lutjanidae*	Snappers, jobfishes, n.e.i.
Nemipteri	THB	*Nemipterus* spp.	Threadfin breams
Nemipteridi	THD	*Nemipteridae*	Threadfin, monocle, dwarf breams
Otoperca	GRB	*Brachydeuterus auritus*	Big-eye grunt
Pesce burro	GBR	*Plectorhinchus mediterraneus*	Rubberlip grunt
Grugnolo	BUR	*Pomadasys jubelini*	Sompat grunt
Emulidi n.i.a.	GRX	*Haemulidae (= Pomadasyidae)*	Grunts, sweetlips, n.e.i.
Bocca d'oro	KOB	*Argyrosomus hololepidotus*	Southern meagre (= kob)
Tiraghlin	AWE	*Atractoscion aequidens*	Geelbek croaker
Ombrina tigre	LKR	*Otolithes ruber*	Tigertooth croaker
Ombrine	CKW	*Pseudotolithus* spp.	West African croakers
Scienidi n.i.a.	CDX	*Sciaenidae*	Croakers, drums n.e.i.
Ombrine delle Canarie	UCA	*Umbrina canariensis*	Canary drum (= baardman)
Ombrine dentate n.i.a.	WKX	*Cynoscion* spp.	Weakfishes n.e.i.
Pagello rosso	TJO	*Pagellus natalensis*	Natal pandora
Sparidi n.i.a.	SBX	*Sparidae*	Porgies, seabreams n.e.i.
Pagelli n.i.a.	PAX	*Pagellus* spp.	Pandoras n.e.i.
Saraghi n.i.a.	SRG	*Diplodus* spp.	Sargo breams n.e.i.
Dentice occhione	DEL	*Dentex macrophthalmus*	Large-eye dentex

▼B

Nome italiano	Codice a tre lettere	Nome scientifico	Nome inglese
Dentice	DEA	*Dentex angolensis*	Angolan dentex
Dentice	DEN	*Dentex canariensis*	Canary dentex
Dentici n.i.a.	DEX	*Dentex* spp.	Dentex n.e.i.
Tanuta	BRB	*Spondyliosorna cantharus*	Black seabream
Dentice argentato	SLF	*Argyrozona argyrozona*	Carpenter seabream
Dentice nufar	SLD	*Cheimerius nufar*	Santer seabream
Dentice lupo	RER	*Petrus rupestris*	Red steenbras
Panga	PGA	*Pterogymnus laniarius*	Panga seabream
Pagro testatonda	WSN	*Rhabdosargus globiceps*	White stumpnose
Pagri n.i.a.	SBP	*Pagrus* spp.	Pargo breams n.e.i.
Boga	BOG	*Boops boops*	Bogue
Pagri napoleoni n.i.a.	RSX	*Chrysoblephus* spp.	Stumpnose, dageraadbreams, n.e.i.
Mormora africana	SNW	*Lithognathus lithognathus*	Whitesteenbras
Mormore n.i.a.	STW	*Lithognathus* spp.	Steenbrasses, n.e.i.
Marmora	SSB	*Lithognathus mormyrus*	Sand steenbras
Tanute sudafricane	CPP	*Pachymetopon* spp.	Copper breams
Salpa	SLM	*Sarpa salpa*	Salema (= Strepie)
Dentici africani n.i.a.	PLY	*Polysteganus* spp.	Polystegan seabreams n.e.i.
Dentice striato	SCM	*Polysteganus praeorbitalis*	Scotsman seabream
Dentice striato	SEV	*Polysteganus undulosus*	Seventyfour seabream
Dentice azzurro	SBU	*Polysteganus coeruleopunctatus*	Blueskin seabream
Sparidi n.i.a.	SBX	*Sparidae*	Porgies, seabreams, n.e.i.
Mennole	PIC	*Spicara* spp.	Picarels
Triglie n.i.a.	MUM	*Mullidae*	Goatfishes, red mullets n.e.i.
Triglie	MUX	*Mullus* spp.	Surmullets (= Red mullets)
Coracinidi n.i.a.	COT	*Dichistiidae*	Galjoens n.e.i.
Damba	GAJ	*Dichistius capensis*	Galjoen
Efipidi	SPA	*Ephippidae*	Spadefishes
Drepana	SIC	*Drepane africana*	African sicklefish
Abadechi, brotule n.i.a.	OPH	*Ophidiidae*	Cuskeels, brotulas n.e.i.
Abadeco del Sudafrica	KCP	*Genypterus capensis*	Kingclip

▼B

Nome italiano	Codice a tre lettere	Nome scientifico	Nome inglese
Gobidi n.i.a.	GPA	*Gobiidae*	Gobies n.e.i.
Scorfanotto sudafricano	REC	*Sebastes capensis*	Cape redfish
Scorfani di fondale n.i.a.	ROK	*Helicolenus* spp.	Rosefishes n.e.i.
Scorfani di fondale	BRF	*Helicolenus dactylopterus*	Blackbelly rosefish
Scorfani n.i.a.	SCO	*Scorpaenidae*	Scorpionfishes, n.e.i.
Cappone lira	GUN	*Trigia lyra*	Piper gurnard
Cappone	GUC	*Chelidonichthys capensis*	Cape gurnard
Triglidi n.i.a.	GUX	*Triglidae*	Gurnards, searobins n.e.i.
Capponi	GUY	*Trigla* spp.	Gurnards
Balistidi	TRI	*Balistidae*	Triggerfishes, durgons
Rana pescatrice indiana	MOK	*Lophius upsicephalus*	Cape monk
Rane pescatrici n.i.a.	ANF	*Lophiidae*	Anglerfishes n.e.i.
Pesce lanterna	LAN	*Lampanyctodes hectoris*	Lanternfish
Mictofidi	LXX	*Myctophidae*	Lanternfishes
Aguglie n.i.a.	BEN	*Belonidae*	Needlefishes n.e.i.
Aguglie maggiori	NED	*Tylosuru* spp.	Needlefishes
Scomberesocidi n.i.a.	SAX	*Scomberesocidae*	Sauries n.e.i.
Costardella	SAU	*Scomberesox saurus*	Atlantic saury
Barracuda	BAR	*Sphyraena* spp.	Barracudas
Barracuda, sfirenidi	BAZ	*Sphyraenidae*	Barracudas
Muggini n.i.a.	MUL	*Mugilidae*	Mullets n.e.i.
Capitani n.i.a.	THF	*Polynemidae*	Threadfins, tasselfishes n.e.i.
Capitano minore	GAL	*Galeoides decadactylus*	Lesser African threadfin
Perciformi pelagici n.i.a.	PPX	*Perciformes*	Pelagic percomorphs n.e.i.
Pesce serra	BLU	*Pomatomus saltatrix*	Bluefish
Pesci serra n.i.a.	POT	*Pomatomidae*	Bluefishes n.e.i.
Cobia	CBA	*Rachycentron canadum*	Cobia
Rachicentridi n.i.a.	CBX	*Rachycentridae*	Cobias n.e.i.
Suro del Sudafrica	HMC	*Trachurus capensis*	Cape horse mackerel
Suro cunene	HMZ	*Trachurus trecae*	Cunene horse mackerel
Suri n.i.a.	JAX	*Trachurus* spp.	Jack and horse mackerels n.e.i.
Sugarotti	SDX	*Decapterus* spp.	Scads

▼B

Nome italiano	Codice a tre lettere	Nome scientifico	Nome inglese
Carango cavallo	CVJ	*Caranx hippos*	Crevalle jack
Carango ronco	HMY	*Caranx rhonchus*	False scad
Carangi n.i.a.	TRE	*Caranx* spp.	Jacks, crevalles, n.e.i.
Carango piatto	LUK	*Selene dorsalis*	Lookdown fish
Lecce	POX	*Trachinotus* spp.	Pompanos
Ricciola del Sudafrica	YTC	*Seriola lalandi*	Yellowtail amberjack
Ricciole n.i.a.	AMX	*Seriola* spp.	Amberjacks n.e.i.
Leccia	LEE	*Lichia amia*	Leerfish (= Garrick)
…	BUA	*Chioroscombrus chrysurus*	Atlantic bumper
Carangidi n.i.a.	CGX	*Carangidae*	Carangids n.e.i.
Pesci castagna n.i.a.	BRZ	*Bramidae*	Pomfrets, ocean breams n.e.i.
Pesce castagna	POA	*Brama brama*	Atlantic pomfret
Lampuga	DOL	*Coryphaena hippurus*	Common dolphinfish
Corifenidi n.i.a.	DOX	*Coryphaenidae*	Dolphinfishes n.e.i.
Fieto	BLB	*Stromateus fiatola*	Blue butterfish
Fieti	BUX	*Stromateidae*	Butterfishes, silverpomfrets
Tarponi	ALU	*Albulidae*	Bonefishes
Gisu africano	BNF	*Pterothrissus belloci*	Longfin bonefish
Alaccia, sardella d'Africa	SAA	*Sardinella aurita*	Round sardinella
Alaccia	SAE	*Sardinella maderensis*	Madeiran sardinella
Sardina del Sudafrica	PIA	*Sardinops ocellatus*	Southern African pilchard
Aringa tonda sudafricana	WRR	*Etrumeus whiteheadi*	Whitehead's round herring
Acciuga del Sudafrica	ANC	*Engraulis capensis*	Southern African anchovy
Acciughe n.i.a.	ANX	*Engraulidae*	Anchovies n.e.i.
Clupeidi n.i.a.	CLP	*Clupeidae*	Herrings, sardines n.e.i.
Alacce n.i.a.	SIX	*Sardinella* spp.	Sardinellas n.e.i.
Clupeidi n.i.a.	CLU	*Clupeoidei*	Clupeoids n.e.i.
Palamita	BON	*Sarda sarda*	Atlantic bonito
Waho	WAH	*Acanthocybium solandri*	Wahoo
Biso	FRI	*Auxis thazard*	Frigate tuna
Tombarello, biso	FRZ	*Auxis thazard, A. rochei*	Frigate and bullet tunas
Maccarello reale	COM	*Scomberomorus commerson*	Narrow-barred Spanish mackerel

▼B

Nome italiano	Codice a tre lettere	Nome scientifico	Nome inglese
Maccarello reale maculato	SSM	*Scornberomorus maculatus*	King mackerel
Maccarello reale di Guinea	MAW	*Scornberomorus tritor*	West African Spanish mackerel
Maccarello reale Kanadi	KAK	*Scomberomorus plurilineatus*	Kanadi kingfish
Maccarelli reali n.i.a.	KGX	*Scomberomorus* spp.	Seerfishes n.e.i.
Tonnetto alletterato	LTA	*Euthynnus alletteratus*	Atlantic black skipjack
Tonnetto	KAW	*Euthynnus affinis*	Kawakawa
Tonnetto striato	SKJ	*Katsuwonus pelamis*	Skipjack tuna
Tonno rosso	BFT	*Thunnus thynnus*	Northern bluefin tuna
Tonno bianco	ALB	*Thunnus allunga*	Albacore
Tonno	SBF	*Thunnus maccoyii*	Southern bluefin tuna
Tonno albacora	YFT	*Thunnus albacares*	Yellowfin tuna
Tonno obeso	BET	*Thunnus obesus*	Big-eye tuna
Pesce vela atlantico	SAI	*Istiophorus albicans*	Atlantic sailfish
Marlin azzurro	BUM	*Makaira nigricans*	Atlantic blue marlin
Marlin nero	BLM	*Makaira indica*	Black marlin
Marlin bianco	WHM	*Tetrapturus albidus*	Atlantic white marlin
Pesci vela, marlin, pesci lancia	BIL	*Istiophoridae*	Marlins, sailfishes, spearfishes
Pesce spada	SWO	*Xiphias gladius*	Swordfish
Pesci spada	XIP	*Xiphiidae*	Swordfishes
Scombroidei n.i.a.	TUX	*Scombroidei*	Tuna-like fishes n.e.i.
Ruvetti	GEP	*Gempylidae*	Snake mackerels, escolars n.e.i.
Tirsite	SNK	*Thyrsites atun*	Snoek
Pesce coltello	LHT	*Trichiurus lepturus*	Largehead hairtail
Pesci sciabola n.i.a.	CUT	*Trichiuridae*	Hairtails, cutlassfishes n.e.i.
Pesce sciabola	SFS	*Lepidopus caudatus*	Silver scabbardfish
Sgombro	MAS	*Scomber japonicus*	Chub mackerel
Scombridi n.i.a.	MAX	*Scombridae*	Mackerels n.e.i.
Scombroidei n.i.a.	MKX	*Scombroidei*	Mackerel-like fishes n.e.i.
Squalo mako	SMA	*Isurus oxyrinchus*	Shortfin mako
Verdesca	BSH	*Prionace glauca*	Blue shark
Pesce martello	SPZ	*Sphyrna zygaena*	Smooth hammerhead
Palombi n.i.a.	SDV	*Mustelus* spp.	Smooth-hounds n.e.i.
Canesca	GAG	*Galeorhinus galeus*	Tope shark

▼B

Nome italiano	Codice a tre lettere	Nome scientifico	Nome inglese
Squatinidi n.i.a.	ASK	*Squatinidae*	Angelsharks, sand devils n.e.i.
Razze	SKA	*Raja* spp.	Raja rays n.e.i.
Razze n.i.a.	SRX	*Rajiformes*	Rays, stingrays, mantas n.e.i.
Chimera tapiro	CHM	*Callorhinchus capensis*	Cape elephantfish
Elasmobranchi n.i.a.	SKX	*Elasmobranchii*	Sharks, rays, skates, etc. n.e.i
Squali	MSK	*Lamnidae*	Mackerel sharks, porbeagles
Gattucci	SYX	*Scyliorhinidae*	Catsharks
Carcarinidi	RSK	*Cercharhinidae*	Requiem sharks
Squali martello	SPY	*Sphyrnidae*	Bonnethead, hammerhead sharks
Palombo	SMD	*Mustelus mustelus*	Smoothhound
Spinaroli n.i.a.	DGX	*Squalidae*	Dogfish sharks n.e.i.
Spinarolo	DGS	*Squalus acanthias*	Picked (= Spiny) dogfish
Spinarolo muso corto	DOP	*Squalus megalops*	Shortnose dogfish
Pesci violino	GTF	*Rhinobatidae*	Guitarfishes
Pesci sega	SAW	*Pristidae*	Sawfishes
Razze n.i.a.	RAJ	*Rajidae*	Skates n.e.i.
Razze	SKA	*Raja* spp.	Skates
Trigoni	STT	*Dasyaididae (= Trygonidae)*	Stingrays, butterfly rays
Aquile di mare	EAG	*Myliobatidae*	Eagle rays
Mante	MAN	*Mobulidae*	Mantas
Torpedini	TOD	*Torpedinidae*	Torpedo (= Electric) rays
Chimere tapiro n.i.a.	CAH	*Callorhinchidae*	Elephantfishes n.e.i.
Razze n.i.a.	BAI	*Batoidimorpha (Hypotremata)*	Rays, skates, mantas n.e.i.
Selacimorfi vari n.i.a.	SKH	*Selachimorpha (Pleurotremata)*	Various sharks n.e.i.
Elasmobranchi	SKX	*Elasmobranchii*	Sharks, rays, skates etc.
Pesci cartilaginei n.i.a.	CAR	*Chondrichthyes*	Cartilaginous fishes n.e.i.
Chimere n.i.a.	HOL	*Chimaeriformes*	Chimaeras n.e.i.
Osteitti marini n.i.a.	MZZ	*Osteichthyes*	Marine fishes n.e.i.
Granchio di mare	CRE	*Cancer pagurus*	Edible crab
Granciporo atlantico rosso e nero	CAD	*Cancridae*	Jonah crabs, rock crabs
Granchi nuotatori n.i.a.	SWM	*Portunidae*	Swimming crabs n.e.i.
Granchi reali n.i.a.	KCX	*Lithodidae*	King crabs n.e.i.

▼B

Nome italiano	Codice a tre lettere	Nome scientifico	Nome inglese
Granchio reale australe	KCR	*Lithodes santolla*	Southern king crabs
Granchio reale	KCA	*Lithodes ferox*	King crab
Granchio rosso di fondale	CGE	*Chaceon maritae*	West African geryon
Granchi di fondale rossi n.i.a.	GER	*Geryon* spp.	Geryons n.e.i.
Granchi di fondale	GEY	*Geryonidae*	Deep-sea crabs, geryons
Granchi di mare n.i.a.	CRA	*Brachyura*	Marine crabs n.e.i.
Aragoste	SLV	*Panulirus* spp.	Tropical spiny lobsters n.e.i.
Aragosta verde	LOY	*Panulirus regius*	Royal spiny lobster
Aragosta	LOK	*Panulirus homarus*	Scalloped spiny lobster
Aragosta sudafricana	LBC	*Jasus lalandii*	Cape rock lobster
Aragosta	LBT	*Jasus tristani*	Tristan da Cunha rock lobster
Aragosta	SLN	*Palinurus delagoae*	Natal spiny lobster
Aragosta	SLS	*Palinurus gilchristi*	South coast spiny lobster
Palinuridi n.i.a.	VLO	*Palinuridae*	Spiny lobsters n.e.i.
Scillaridi	LOS	*Scyllaridae*	Slipper lobsters
Scampessa dell'Oceano Indiano	NES	*Nephropsis stewarti*	Indian Ocean lobsterette
Nefropidi	NEX	*Nephropidae*	True lobsters, lobsterettes
Mazzancolla	TGS	*Melicertus kerathurus*	Caramote prawn
Mazzancolla	PNI	*Penaeus indicus*	Indian white prawn
Mazzancolla rosa	SOP	*Penaeus notiatis*	Southern pink shrimp
Mazzancolle n.i.a.	PEN	*Penaeus* spp.	Penaeus shrimps n.e.i.
Gambero rosa mediterraneo	DPS	*Parapenaeus longirostris*	Deepwater rose shrimp
Mazzancolle peneidi	PEZ	*Penaeidae*	Penaeid shrimps
Gambero viola atlantico	ARV	*Aristeus varidens*	Striped red shrimp
Aristeidi	ARI	*Aristeidae*	Aristeid shrimps
Gamberetto maggiore	CPR	*Palaemon serratus*	Common prawn
Gamberi solenoceridi	SOZ	*Solenoceridae*	Solenocerid shrimps
Gamberi coltello	KNI	*Haliporoides* spp.	Knife shrimps
Gambero coltello	KNS	*Haliporoides triarthrus*	Knife shrimp
Gambero coltello	JAQ	*Haliporoides sibogae*	Jack-knife shrimp
Gamberi diversi n.i.a.	DCP	*Natantia*	Natantian decapods n.e.i.
Crostacei marini n.i.a.	CRU	*Crustacea*	Marine crustaceans n.e.i.

▼B

Nome italiano	Codice a tre lettere	Nome scientifico	Nome inglese
Abalone	ABP	*Haliotis midae*	Perlemoen abalone
Turbo sudafricano	GIW	*Turbo sarmaticus*	Giant periwinkle
Ostriche piatte n.i.a.	OYX	*Ostrea* spp.	Flat oysters n.e.i.
Ostrica dentellata	ODE	*Ostrea denticulata*	Denticulate rock oyster
Ostrica giapponese	OYG	*Crassostrea gigas*	Pacific cupped oyster
Ostriche n.i.a.	OYC	*Crassostrea* spp.	Cupped oysters n.e.i.
Cozza verde	MSL	*Perna perna*	Rock mussel
Mitilidi n.i.a.	MSX	*Mytilidae*	Sea mussels n.e.i.
Cappasanta sudatlantica	PSU	*Pecten sulcicostatus*	...
Pettinidi n.i.a.	SCX	*Pectinidae*	Scallops n.e.i.
Madia glabra	MAG	*Mactra glabrata*	Smooth mactra
Cappa americana	MAT	*Mactridae*	Mactra surf clams
Veneridi	CLV	*Veneridae*	Venus clams
Lupino africano	DOR	*Dosinia orbignyi*	…
Telline	DON	*Donax* spp.	Donax clams
Cannolicchio sudafricano	RAC	*Solen capensis*	Cape razor clams
Cannolicchi	SOI	*Solenidae*	Razor clams, knife clams
Bivalvi n.i.a.	CLX	*Bivalvia*	Clams n.e.i.
Seppie, seppiole	CTL	*Sepiidae, Sepiolidae*	Cuttlefishes, bobtail squids
Calamaro del Sudafrica	CHO	*Loligo reynaudi*	Chokker squid
Totano	SQG	*Todarodes angolensis*	Angolan flying squid
Calamaro comune	SQC	*Loligo* spp.	Common squids
Ottopodi	OCT	*Octopodidae*	Octopuses
Calamari, totani n.i.a.	SQU	*Loliginidae, Ommastrephidae*	Squids n.e.i.
Molluschi marini n.i.a.	MOL	*Mollusca*	Marine molluscs n.e.i.
Otaria da pelliccia sudafricana	SEK	*Arctocephalus pusillus*	South African fur seal
Ascidia stolonifera	SSR	*Pyura stolonifera*	Red bait
…	URR	*Parechinus angulosus*	…
Oloturie n.i.a.	CUX	*Holothurioidea*	Sea-cucumbers n.e.i.
Invertebrati acquatici n.i.a.	INV	*Invertebrata*	Aquatic invertebrates n.e.i.

▼B

OCEANO INDIANO OCCIDENTALE (Zona principale di pesca 51)

Nome italiano	Codice a tre lettere	Nome scientifico	Nome inglese
Alosa kelee	HIX	*Hilsa kelee*	Kelee shad
Alosa indiana	HIL	*Tenualosa ilisha*	Hilsa shad
Cefalone	MIL	*Chanos chanos*	Milkfish
Barramundi	GIP	*Lates calcarifer*	Giant seaperch (= Barramundi)
Pleuronettiformi n.i.a.	FLX	*Pleuronectiformes*	Flatfishes n.e.i.
Losanga indiana	HAI	*Psettodes erumei*	Indian halibut
Cinoglossidi n.i.a.	TOX	*Cynoglossidae*	Tonguefishes n.e.i.
Bregmacero	UNC	*Bregmaceros mcclellandi*	Unicorn cod
Gadiformi n.i.a.	GAD	*Gadiformes*	Gadiformes n.e.i.
Bumalo	BUC	*Harpadon nehereus*	Bombay duck
Pescigatto di mare n.i.a.	CAX	*Ariidae*	Seacatfishes n.e.i.
Pesce ramarro indiano	LIG	*Saurida tumbil*	Greater lizardfish
Pesce ramarro orientale	LIB	*Saurida undosquamis*	Brushtooth lizardfish
Pesci ramarro n.i.a.	LIX	*Synodontidae*	Lizardfishes n.e.i.
Lucciomurene n.i.a.	PCX	*Muraenesox* spp.	Pike congers n.e.i.
Gronghi n.i.a.	COX	*Congridae*	Conger eels n.e.i.
Berici	ALF	*Beryx* spp.	Alfonsinos
Pesce San Pietro	JOD	*Zeus fabers*	Japanese John Dory
Perciformi abissali n.i.a.	DPX	*Perciformes*	Demersal percomorphs n.e.i.
Cernie n.i.a.	GPX	*Epinephelus* spp.	Groupers n.e.i.
Serranidi n.i.a.	BSX	*Serranidae*	Groupers, seabasses n.e.i.
Catalufe n.i.a.	BIG	*Priacanthus* spp.	Bigeyes n.e.i.
Sillaginidi	WHS	*Sillaginidae*	Sillago whitings
Lattario	TRF	*Lactarius lactarius*	False trevally
Emelittidi	EMT	*Emmelichthyidae*	Bonnetmouths, rubyfishes, etc.
Lutiano delle mangrovie	RES	*Lutjanus argentimaculatus*	Mangrove red snapper
Lutiani n.i.a.	SNA	*Lutjanus* spp.	Snappers n.e.i.
Lutianidi n.i.a.	SNX	*Lutjanidae*	Snappers, jobfishes, n.e.i.
Nemipteri	THB	*Nemipterus* spp.	Threadfin breams
Nemipteridi	THD	*Nemipteridae*	Threadfin, monocle dwarf breams

▼B

Nome italiano	Codice a tre lettere	Nome scientifico	Nome inglese
Pesci pony n.i.a.	POY	*Leiognathus*	Ponyfishes (= Slipmouths) n.e.i.
Emulidi n.i.a.	GRX	*Haemulidae (= Pomadasyidae)*	Grunts, sweetlips, n.e.i.
Bocca d'oro (= Kob)	KOB	*Argyrosomus hololepidotus*	Southern meagre (= Kob)
Tiraghlin	AWE	*Atractoscion aequidens*	Geelbek croaker
Scienidi n.i.a.	CDX	*Sciaenidae*	Croakers, drums n.e.i.
Pesci imperatore	EMP	*Lethrinidae*	Emperors (Scavengers)
Pagelli n.i.a.	PAX	*Pagellus* spp.	Pandoras n.e.i.
Dentici n.i.a.	DEX	*Dentex* spp.	Dentex n.e.i.
Pagro soldato	KBR	*Argyrops spinifer*	King soldier bream
Dentice nufar	SLD	*Cheimerius nufar*	Santer seabream
Dentice lupo	RER	*Petrus rupestris*	Red steenbras
Pagri napoleoni n.i.a.	RSX	*Chrysoblephus* spp.	Stumpnose, dageraad breams, n.e.i.
Sparidi n.i.a.	SBX	*Sparidae*	Porgies, seabreams, n.e.i.
Triglie	MUX	*Mullus* spp.	Surmullets (= Red mullets)
Triglie rosse	GOX	*Upeneus* spp.	Goatfishes
Triglie n.i.a.	MUM	*Mullidae*	Goatfishes, red mullets n.e.i.
Drepana	SPS	*Drepane punctata*	Spotted sicklefish
Labridi	WRA	*Labridae*	Wrasses, hogfishes, etc.
Mojarre	MOJ	*Gerres* spp.	Mojarras (= Silver-biddies)
Percidi n.i.a.	PRC	*Percoidei*	Percoids n.e.i.
Sigani	SPI	*Siganus* spp.	Spinefeet (= Rabbitfishes)
Scorfani n.i.a.	SCO	*Scorpaenidae*	Scorpionfishes, n.e.i.
Platicefalidi	FLH	*Platycephalidae*	Flatheads
Balistidi	TRI	*Balistidae*	Triggerfishes, durgons
Mictofidi	LXX	*Myctophidae*	Lanternfishes
Aguglie maggiori	NED	*Tylosurus* spp.	Needlefishes
Mezzobecchi n.i.a.	HAX	*Hemirhamphus* spp.	Halfbeaks n.e.i.
Pesci volanti n.i.a.	FLY	*Exocoetidae*	Flyingfishes n.e.i.
Barracuda	BAR	*Sphyraena* spp.	Barracudas
Cefalo	MUF	*Mugil cephalus*	Flathead grey mullet
Muggini n.i.a.	MUL	*Mugilidae*	Mullets n.e.i.

▼B

Nome italiano	Codice a tre lettere	Nome scientifico	Nome inglese
Capitano orientale	FOT	*Eleutheronema tetradactylum*	Fourfinger threadfin
Capitani n.i.a.	THF	*Polynemidae*	Threadfins, tasselfishes n.e.i.
Perciformi pelagici n.i.a.	PPX	*Perciformes*	Pelagic percomorphs n.e.i.
Pesce serra	BLU	*Pomatomus saltatrix*	Bluefish
Cobia	CBA	*Rachycentron canadum*	Cobia
Cobie n.i.a.	CBX	*Rachycentridae*	Cobias, n.e.i.
Suri n.i.a.	JAX	*Trachurus* spp.	Jack and horse mackerels n.e.i.
Sugarotto	RUS	*Decapterus russelli*	Indian scad
Sugarotti	SDX	*Decapterus* spp.	Scads
Carangi n.i.a.	TRE	*Caranx* spp.	Jacks, crevalles, n.e.i.
Lecce	POX	*Trachinotus* spp.	Pompanos
Ricciola del Sudafrica	YTC	*Seriola lalandi*	Yellowtail amberjack
Ricciole n.i.a.	AMX	*Seriola* spp.	Amberjacks n.e.i.
Cometa	RRU	*Elagatis bipinnulata*	Rainbow runner
Fanfano dorato	GLT	*Gnatanodon speciosus*	Golden trevally
Leccia scagliosa	HAS	*Megalaspis cordyla*	Torpedo scad
Lecce salterine	QUE	*Scomberoides (= Chorinemus)* spp.	Queenfishes
Suro occhione	BIS	*Selar crumenophthalmus*	Big-eye scad
Suro bandagialla	TRY	*Selaroides leptolepis*	Yellowstripe scad
Carangidi n.i.a.	CGX	*Carangidae*	Carangids n.e.i.
Fieto nero	POB	*Parastromateus niger*	Black pomfret
Lampuga	DOL	*Coryphaene hippurus*	Common dolphinfish
Pampo argenteo	SIP	*Pampus argenteus*	Silver pomfret
Fieti	BUX	*Stromateidae*	Butterfishes, silver pomfrets
Alaccia	SAG	*Sardinella gibbosa*	Goldstripe sardinella
Alaccia	IOS	*Sardinella longiceps*	Indian oil sardine
Alacce n.i.a.	SIX	*Sardinella* spp.	Sardinellas n.e.i.
Sardina del Sudafrica	PIA	*Sardinops ocellatus*	Southern African pilchard
Aringa tonda	RRH	*Etrumeus teres*	Redeye round herring
Stolefori	STO	*Stolephorus* spp.	Stolephorus anchovies
Acciughe n.i.a.	ANX	*Engraulidae*	Anchovies n.e.i.

▼B

Nome italiano	Codice a tre lettere	Nome scientifico	Nome inglese
Clupeidi n.i.a.	CLU	*Clupeoidei*	Clupeoids n.e.i.
Dorab	DOB	*Chirocentrus dorab*	Dorab wolf-herring
Dorab	DOS	*Chirocentrus* spp.	Wolf-herrings
Waho	WAH	*Acanthocybium solandri*	Wahoo
Maccarello reale	COM	*Scomberomorus commerson*	Narrow-barred Spanish mackerel
Maccarello reale maculato	GUT	*Scomberomorus guttatus*	Indo-Pacific king mackerel
Maccarello reale striato	STS	*Scomberomorus lineolatus*	Streaked seerfish
Maccarelli reali n.i.a.	KGX	*Scomberomorus* spp.	Seerfishes n.e.i.
Tombarelli, bisi	FRZ	*Auxis thazard, A. rochei*	Frigate and bullet tunas
Connetto	KAW	*Euthynnus affinis*	Kawakawa
Tonnetto striato	SKJ	*Katsuwonus pelamis*	Skipjack tuna
Tonno	LOT	*Thunnus tonggol*	Longtail tuna
Tonno bianco, allunga	ALB	*Thunnus alalunga*	Albacore
Tonno	SBF	*Thunnus maccoyii*	Southern bluefin tuna
Tonno albacora	YFT	*Thunnus albacares*	Yellowfin tuna
Tonno obeso	BET	*Thunnus obesus*	Big-eye tuna
Pesce vela del Pacifico	SFA	*Istiophorus platypterus*	Indo-Pacific sailfish
Marlin blu	BLZ	*Makaira mazara*	Indo-Pacific blue marlin
Marlin nero	BLM	*Makaira indica*	Black marlin
Pesce lancia striato	MLS	*Tetrapturus audax*	Striped marlin
Pesci vela	BIL	*Istiophoridae*	Marlins, sailfishes, spearfishes
Scombroidei n.i.a.	TUX	*Scombroidei*	Tuna-like fishes n.e.i.
Tirsite	SNK	*Thyrsites atun*	Snoek
Pesce coltello	LHT	*Trichiurus lepturus*	Largehead hairtail
Pesce sciabola	SFS	*Lepidopus caudatus*	Silver scabbardfish
Pesci sciabola n.i.a.	CUT	*Trichiuridae*	Hairtails, cutlassfishes, n.e.i.
Sgombro	MAS	*Scomber japonicus*	Chub mackerel
Sgombro indiano	RAG	*Rastrelliger kanagurta*	Indian mackerel
Sgombri indiani n.i.a.	RAX	*Rastrelliger* spp.	Indian mackerels n.e.i.
Scombroidei n.i.a.	MKX	*Scombroidei*	Mackerel-like fishes n.e.i.

▼B

Nome italiano	Codice a tre lettere	Nome scientifico	Nome inglese
Pesce spada	SWO	*Xiphias gladius*	Swordfish
Squalo mako	SMA	*Isurus oxyrinchus*	Shortfin mako
Verdesca	BSH	*Prionace glauca*	Blue shark
Squalo allunga	OCS	*Carcharhinus longimanus*	Oceanic whitetip shark
…	CCQ	*Carcharhinus sorrah*	Spot-tail shark
Squalo grigio	DUS	*Carcharhinus obscurus*	Dusky shark
Squalo seta	FAL	*Carcharhinus falciformis*	Silky shark
Squalo latte	RHA	*Rhizoprionodon acutus*	Milk shark
Carcarinidi	RSK	*Carcharhinidae*	Requiem sharks n.e.i.
Pesci martello, ecc., n.i.a.	SPY	*Sphyrnidae*	Hammerhead sharks, etc. n.e.i.
Pesci violino, ecc., n.i.a.	GTF	*Rhinobatidae*	Guitarfishes, etc. n.e.i.
Pesci sega	SAW	*Pristidae*	Sawfishes
Razze n.i.a.	SRX	*Rajiformes*	Rays, stingrays, mantas n.e.i.
Elasmobranchi n.i.a.	SKX	*Elasmobranchii*	Sharks, rays, skates, etc. n.e.i.
Osteitti marini n.i.a.	MZZ	*Osteichthyes*	Marine fishes n.e.i.
Granchi nuotatori	CRS	*Portunus* spp.	Swimcrabs
Granchio indiano	MUD	*Scylla serrata*	Mud crab
Granchi di fondale rossi n.i.a.	GER	*Geryon* spp.	Geryons n.e.i.
Granchi marini diversi n.i.a.	CRA	*Brachyura*	Marine crabs n.e.i.
Aragoste n.i.a.	SLV	*Panulirus* spp.	Tropical spiny lobsters n.e.i.
Aragosta	SLN	*Palinurus delagoae*	Natal spiny lobster
Scillaridi	LOS	*Scyllaridae*	Slipper lobsters
Scampo oceanico	NEA	*Metanephrops andamanicus*	Andaman lobster
Mazzancolla gigante	GIT	*Penaeus monodon*	Giant tiger prawn
Mazzancolla	TIP	*Penaeus semisulcatus*	Green tiger prawn
Mazzancolla	PNI	*Penaeus indicus*	Indian white prawn
Mazzancolle n.i.a.	PEN	*Penaeus* spp.	Penaeus shrimps n.e.i.
Gambero coltello	KNS	*Haliporoides triarthrus*	Knife shrimp
Gambero coltello	JAQ	*Haliporoides sibogae*	Jack-knife shrimp
Gamberi coltelli	KNI	*Haliporoides* spp.	Knife shrimps
Gamberi diversi n.i.a.	DCP	*Natantia*	Natantian decapods n.e.i.
Crostacei marini n.i.a.	CRU	*Crustacea*	Marine crustaceans n.e.i.
Orecchie di mare n.i.a.	ABX	*Haliotis* spp.	Abalones n.e.i.

▼B

Nome italiano	Codice a tre lettere	Nome scientifico	Nome inglese
Ostrica concava australiana	CSC	*Crassostrea cucullata*	Rock-cupped oyster
Ostriche n.i.a.	OYC	*Crassostrea* spp.	Cupped oysters n.e.i.
Cefalopodi n.i.a.	CEP	*Cephalopoda*	Cephalopods n.e.i.
Seppie, seppiale	CTL	*Sepiidae, Sepiolidae*	Cuttlefishes, bobtail squids
Calamari	SQC	*Loligo* spp.	Common squids
Ottopodi	OCT	*Octopodidae*	Octopuses
Loliginidi n.i.a.	SQU	*Loliginidae, Ommastrephidae*	Squids n.e.i.
Molluschi marini n.i.a.	MOL	*Mollusca*	Marine molluscs n.e.i.
Tartaruga verde	TUG	*Chelonia mydas*	Green turtle
Tartarughe marine n.i.a.	TTX	*Testudinata*	Marine turtles n.e.i.
Oloturie n.i.a.	CUX	*Holothuroidea*	Sea cucumbers n.e.i.
Invertebrati acquatici n.i.a.	INV	*Invertebrata*	Aquatic invertebrates n.e.i.

▼B

ALLEGATO V

FORMATO PER LA TRASMISSIONE DEI DATI SULLE CATTURE IN ZONE DIVERSE DALL'ATLANTICO SETTENTRIONALE

Supporti magnetici

Nastri magnetici: nove piste con una densità di 1 600 o 6 250 BPI e codifica EBCDIC o ASCII, di preferenza senza etichetta; se con etichetta, con codice di fine archivio.

Dischetti (floppy disk): formattati MS-DOS, 3,5″ 720 K o 1,4 Mbyte, o 5,25″ 360 K o 1,2 Mbyte.

Formato di registrazione

N. di byte	Voce	Osservazioni
1-4	Paese (codice a 3 lettere ISO)	Es. FRA = Francia
5-6	Anno	Es. 93 = 1993
7-8	Zona principale di pesca	34 = Atlantico centro-orientale
9-15	Divisione	3.3 = Divisione 3.3
16-18	Specie	Identificatore alfabetico a 3 lettere
19-26	Catture	Tonnellate metriche

Note:

a) Tutti i campi delle catture (byte 19-26) con giustezza a destra e con spazi vuoti iniziali. Tutti gli altri campi con giustezza a sinistra e con spazi vuoti iniziali.

b) La cattura va registrata in equivalente di peso vivo degli sbarchi, arrotondata alla tonnellata metrica più vicina.

c) Le quantità (byte 19-26) inferiori a mezza unità andrebbero registrate come «- 1».

d) Le quantità sconosciute (byte 19-26) andrebbero registrate come «- 2».

▼B

ALLEGATO VI

FORMATO PER LA TRASMISSIONE SU SUPPORTO MAGNETICO DEI DATI SULLE CATTURE IN ZONE DIVERSE DALL'ATLANTICO SETTENTRIONALE

A. FORMATO DI CODIFICA

I dati vanno trasmessi come registrazioni di lunghezza variabile separate da (:) tra i campi della registrazione. In ogni registrazione vanno inclusi i seguenti campi:

Campo	Osservazioni
Paese	Codice alfabetico a 3 lettere, ad es. FRA = Francia
Anno	ad es.: 2001 o 01
Principale zona di pesca FAO	ad es.: 34 = Atlantico centro-orientale
Divisione	ad es.: 3.3 = divisione 3.3
Specie	Identificatore alfabetico a 3 lettere
Cattura	Tonnellate metriche

a) La cattura va registrata in equivalente di peso vivo degli sbarchi, arrotondata alla tonnellata metrica più vicina.

b) Le quantità inferiori a mezza unità vanno registrate come «- 1».

c) Codici dei paesi:

Austria	AUT
Belgio	BEL
Bulgaria	BGR
Cipro	CYP
Repubblica ceca	CZE
Germania	DEU
Danimarca	DNK
Spagna	ESP
Estonia	EST
Finlandia	FIN
Francia	FRA
Regno Unito	GBR
Inghilterra e Galles	GBRA
Scozia	GBRB
Irlanda del Nord	GBRC
Grecia	GRC

▼M1

Croazia	HRV

▼B

Ungheria	HUN
Irlanda	IRL
Islanda	ISL
Italia	ITA
Lituania	LTU
Lussemburgo	LUX
Lettonia	LVA
Malta	MLT
Paesi Bassi	NLD
Norvegia	NOR
Polonia	POL
Portogallo	PRT
Romania	ROM
Slovacchia	SVK
Slovenia	SVN
Svezia	SWE
Turchia	TUR

B. METODO DI TRASMISSIONE DEI DATI ALLA COMMISSIONE EUROPEA

Nei limiti del possibile i dati vanno trasmessi in formato elettronico (ad esempio, come un allegato e-mail). Se ciò non fosse possibile, sarà accettata la trasmissione dei file su un dischetto HD 3,5".

▼B

ALLEGATO VII

Regolamento abrogato ed elenco delle sue modificazioni successive

Regolamento (CE) n. 2597/95 del Consiglio (GU L 270 del 13.11.1995, pag. 1)	
Regolamento (CE) n. 1638/2001 della Commissione (GU L 222 del 17.8.2001, pag. 29)	
Regolamento (CE) n. 1882/2003 del Parlamento europeo e del Consiglio (GU L 284 del 31.10.2003, pag. 1)	limitatamente al punto 57 dell'allegato III

▼B

ALLEGATO VIII

Tavola di concordanza

Regolamento (CE) n. 2597/95	Presente regolamento
Articolo 1	Articolo 1
Articolo 2	Articolo 2
Articolo 3	Articolo 3
Articolo 4, primo comma	Articolo 4, paragrafo 1
—	Articolo 4, paragrafo 2
Articolo 4, secondo comma	Articolo 4, paragrafo 3
Articolo 5, paragrafi 1 e 2	Articolo 5, paragrafi 1 e 2
Articolo 5, paragrafo 3	—
Articolo 6, paragrafo 1	Articolo 6, paragrafo 1
Articolo 6, paragrafo 2	Articolo 6, paragrafo 2
Articolo 6, paragrafo 3	—
Articolo 6, paragrafo 4	Articolo 6, paragrafo 3
—	Articolo 7
Articolo 7	Articolo 8
Allegato 1	Allegato I
Allegato 2	Allegato II
Allegato 3	Allegato III
Allegato 4	Allegato IV
Allegato 5	Allegato V
—	Allegato VI
—	Allegato VII
—	Allegato VIII