Този документ е средство за документиране и не обвързва институциите

►**B** **РЕГЛАМЕНТ (ЕО) № 216/2009 НА ЕВРОПЕЙСКИЯ ПАРЛАМЕНТ И НА СЪВЕТА**

от 11 март 2009 година

относно предоставянето на статистика за номиналния улов на държавите-членки, които извършват риболов в зони извън северната част на Атлантическия океан (преработен)

(текст от значение за ЕИП)

(ОВ L 87, 31.3.2009 г., стр. 1)

Изменен със:

		Официален вестник		
		№	страница	дата
►**M1**	Регламент (ЕС) № 517/2013 на Съвета от 13 май 2013 година	L 158	1	10.6.2013 г.
►**M2**	Регламент (ЕС) № 1350/2013 на Европейския парламент и на Съвета от 11 декември 2013 година	L 351	1	21.12.2013 г.

▼B

РЕГЛАМЕНТ (ЕО) № 216/2009 НА ЕВРОПЕЙСКИЯ ПАРЛАМЕНТ И НА СЪВЕТА

от 11 март 2009 година

относно предоставянето на статистика за номиналния улов на държавите-членки, които извършват риболов в зони извън северната част на Атлантическия океан (преработен)

(текст от значение за ЕИП)

ЕВРОПЕЙСКИЯТ ПАРЛАМЕНТ И СЪВЕТЪТ НА ЕВРОПЕЙСКИЯ СЪЮЗ,

като взеха предвид Договора за създаване на Европейската общност, и по-специално член 285, параграф 1 от него,

като взеха предвид предложението на Комисията,

в съответствие с процедурата, предвидена в член 251 от Договора ([1]),

като имат предвид, че:

(1) Регламент (ЕО) № 2597/95 на Съвета от 23 октомври 1995 г. относно предоставянето на статистически данни за номиналния улов и риболовната дейност на държавите-членки, които извършват риболов в зони извън северната част на Атлантическия океан ([2]) е бил неколкократно и съществено изменян ([3]). Тъй като предстои да бъдат внесени допълнителни изменения в него, с оглед постигане на яснота той следва да бъде преработен.

(2) Европейската общност стана член на Организацията на ООН по прехраната и земеделието (ФАО).

(3) Подписаният от Съвета на Европейския съюз и от Комисията на Европейските общности протокол предвижда Комисията да предоставя на ФАО изискваната статистика.

(4) Съгласно принципа на субсидиарност целите на предлаганото действие могат да бъдат осъществени единствено на основата на общностен правен акт, тъй като само Комисията има възможност да координира необходимото хармонизиране на статистическата информация на общностно равнище, докато събирането на статистика за риболова и необходимата инфраструктура за нейната обработка и контрола на надеждността са задължение преди всичко на държавите-членки.

(5) Няколко държави-членки поискаха предоставяне на данни в различна форма или на различен носител от посочените в приложение V (еквивалент на въпросниците Статлант).

([1]) Становище на Европейския парламент от 17 юни 2008 г. (все още непубликувано в Официален вестник) и решение на Съвета от 26 февруари 2009 г.

([2]) ОВ L 270, 13.11.1995 г., стр. 1.

([3]) Вж. приложение VII.

▼B

(6) Мерките, необходими за прилагане на настоящия регламент, следва да се приемат в съответствие с Решение 1999/468/ЕО на Съвета от 28 юни 1999 г. за установяване на условията и реда за упражняване на изпълнителните правомощия, предоставени на Комисията ([1]).

(7) По-специално на Комисията следва да бъде предоставено правомощието да адаптира списъците на статистическите риболовни зони или техните подучастъци и видовете. Тъй като тези мерки са от общ характер и са предназначени да изменят несъществени елементи на настоящия регламент, те трябва да бъдат приети в съответствие с процедурата по регулиране с контрол, предвидена в член 5а от Решение 1999/468/ЕО,

ПРИЕХА НАСТОЯЩИЯ РЕГЛАМЕНТ:

Член 1

Всяка държава-членка предоставя на Комисията данни за номиналния улов, извършен от плавателни съдове, регистрирани в тази държава-членка или плаващи под нейно знаме и извършващи риболов в някои зони извън северната част на Атлантическия океан, при спазване на Регламент (Евратом, ЕИО) № 1588/90 на Съвета от 11 юни 1990 г. за предоставянето на поверителна статистическа информация на Статистическата служба на Европейските общности ([2]).

Данните за номиналния улов включват всички продукти от риболова, разтоварени на сушата или трансбордирани в морето под каквато и да било форма, но изключват количествата, които се изхвърлят в морето след улова, консумират се на борда или служат за стръв. Данните се вписват в еквивалент на живо тегло от разтоварения на сушата или трансбордирания улов със закръгляване до един тон.

Член 2

1. Данните, които да се предоставят, се отнасят до номиналния улов във всяка от главните риболовни зони и техните подучастъци, изброени в приложение I, описани в приложение II и илюстрирани в приложение III. В приложение IV са изброени видовете, за които се изисква предоставяне на данни за всяка от главните риболовни зони.

2. Данните за всяка календарна година се предоставят в срок шест месеца след изтичането на тази година.

3. В случай че плавателните съдове на държавата-членка, посочени в член 1, не са извършвали риболов в някоя от главните риболовни зони през календарната година, държавата-членка надлежно информира Комисията за това. Въпреки това, ако е бил извършен риболов в главна риболовна зона, се изисква предоставянето на данни за комбинациите видове/подучастък, за които е бил регистриран улов през разглеждания годишен период.

([1]) ОВ L 184, 17.7.1999 г., стр. 23.
([2]) ОВ L 151, 15.6.1990 г., стр. 1.

▼B

4. Данните за видовете от второстепенно значение, уловени с плавателни съдове на дадена държава-членка, може да не се съобщават поотделно за всеки от тях, а обобщено, при условие че теглото на продуктите не надвишава 5 % от теглото на общия годишен улов, осъществен в дадената главна риболовна зона.

▼M2

5. На Комисията се предоставя правомощието да приема делегирани актове в съответствие с член 5 за изменението на приложения I, II, III и IV по отношение на списъците на статистическите риболовни зони или техните подучастъци, както и на видовете.

Тези делегирани актове се приемат единствено, когато са необходими за отчитане на икономическите и технически промени и не налагат значителна допълнителна тежест на държавите членки или на респондентите.

Комисията надлежно обосновава статистическите действия, предвидени в тези делегирани актове, като използва по целесъобразност приноса на съответните експерти, основан на анализа на разходната ефективност, включително оценка на тежестта върху респондентите и на разходите за изготвяне, както е посочено в член 14, параграф 3, буква в) от Регламент (ЕО) № 223/2009 на Европейския парламент и на Съвета ([1]).

▼B

Член 3

Освен ако разпоредби, приети в рамките на общата политика в областта на рибарството, постановяват друго, всяка държава-членка има право да използва метода на извадка за получаване на данни за улова за частите от риболовния флот, за които набавянето на пълната информация би изисквало прекомерно прилагане на административни процедури. Подробностите за използване на извадки, както и подробностите за пропорционално съответстващата част на получените по този начин данни, трябва да се опишат подробно от държавата-членка в доклада, представен съгласно член 6, параграф 1.

Член 4

Държавите-членки изпълняват задълженията си съгласно членове 1 и 2, като предоставят данните на магнитен носител, чийто формат е посочен в приложение V.

Държавите-членки могат да предоставят данни във формата, описан подробно в приложение VI.

С предварителното съгласие на Комисията държавите-членки могат да предоставят данните в друг формат или на друг носител.

([1]) Регламент (ЕО) № 223/2009 на Европейския парламент и на Съвета от 11 март 2009 година относно европейската статистика и за отмяна на Регламент (ЕО, Евратом) № 1101/2008 за предоставянето на поверителна статистическа информация на Статистическата служба на Европейските общности, на Регламент (ЕО) № 322/97 на Съвета относно статистиката на Общността и на Решение 89/382/ЕИО, Евратом на Съвета за създаване на Статистически програмен комитет на Европейските общности (ОВ L 87, 31.3.2009 г., стр. 164).

▼**M2**

Член 5

1. На Комисията се предоставя правомощието да приема делегирани актове при спазване на предвидените в настоящия член условия.

2. Правомощието да приема делегирани актове, посочено в член 2, параграф 5, се предоставя на Комисията за срок от пет години, считано от 10 януари 2014 г. Комисията изготвя доклад относно делегирането на правомощия най-късно девет месеца преди изтичането на петгодишния срок. Делегирането на правомощия се подновява мълчаливо за срокове с еднаква продължителност, освен ако Европейският парламент или Съветът не възрази срещу подобно подновяване не по-късно от три месеца преди изтичането на всеки срок.

3. Делегирането на правомощия, посочено в член 2, параграф 5, може да бъде оттеглено по всяко време от Европейския парламент или от Съвета. С решението за оттегляне се прекратява посоченото в него делегиране на правомощия. То поражда действие в деня след публикуването на решението в *Официален вестник на Европейския съюз* или на по-късна, посочена в решението дата. То не засяга действителността на делегираните актове, които вече са в сила.

4. Веднага след като приеме делегиран акт, Комисията нотифицира акта едновременно на Европейския парламент и Съвета.

5. Делегиран акт, приет съгласно член 2, параграф 5, влиза в сила единствено ако нито Европейският парламент, нито Съветът не са представили възражения в срок от два месеца след нотифицирането на акта на Европейския парламент и Съвета или ако преди изтичането на този срок и Европейският парламент, и Съветът са уведомили Комисията, че няма да представят възражения. Този срок се удължава с два месеца по инициатива на Европейския парламент или на Съвета.

Член 6

1. До 14 ноември 1996 г. държавите членки представят на Комисията подробен доклад, в който се описват методите за събиране на данните за улова и се уточнява степента на представителност и надеждност на тези данни. Комисията прави обобщение на тези доклади, предназначено за обсъждане с държавите членки.

2. Държавите членки информират Комисията за всички настъпили промени в предоставената в съответствие с параграф 1 информация в срок от три месеца след настъпването им.

3. Комисията разглежда методологичните доклади, наличността и надеждността на данните и другите въпроси, свързани с прилагането на настоящия регламент веднъж годишно с държавите членки.

▼B

Член 7

1. Регламент (ЕО) № 2597/95 се отменя.

2. Позоваванията на отменения регламент се считат за позовавания на настоящия регламент и се четат съгласно таблицата на съответствието в приложение VIII.

Член 8

Настоящият регламент влиза в сила на двадесетия ден след публикуването му в *Официален вестник на Европейския съюз*.

Настоящият регламент е задължителен в своята цялост и се прилага пряко във всички държави-членки.

▼B

ПРИЛОЖЕНИЕ I

СПИСЪК НА ГЛАВНИТЕ РИБОЛОВНИ ЗОНИ ФАО И ТЕХНИТЕ ПОДУЧАСТЪЦИ, ЗА КОИТО ДА СЕ ПРЕДОСТАВЯТ ДАННИ

(Описанията на тези зони и подучастъци са дадени в приложение II)

ЦЕНТРАЛНО-ИЗТОЧНА ЧАСТ НА АТЛАНТИЧЕСКИЯ ОКЕАН (главна риболовна зона 34)

34.1.1. Участък Марокански бряг

34.1.2. Участък Канарски острови и Мадейра

34.1.3. Участък Сахарски бряг

34.2. Северна океанска подзона

34.3.1. Участък Брегове на Кабо Верде

34.3.2. Участък Острови Кабо Верде

34.3.3. Участък остров Шербро

34.3.4. Участък западна част на Гвинейския залив

34.3.5. Участък централна част на Гвинейския залив

34.3.6. Участък южна част на Гвинейския залив

34.4.1. Участък югозападна част на Гвинейския залив

34.4.2. Югозападен океански участък

СРЕДИЗЕМНО И ЧЕРНО МОРЕ (главна риболовна зона 37)

37.1.1. Участък Балеарски острови

37.1.2. Участък Лионски залив

37.1.3. Участък Сардиния

37.2.1. Участък Адриатическо море

37.2.2. Участък Йонийско море

37.3.1. Участък Егейско море

37.3.2. Участък Левант

37.4.1. Участък Мраморно море

37.4.2. Участък Черно море

37.4.3. Участък Азовско море

ЮГОЗАПАДНА ЧАСТ НА АТЛАНТИЧЕСКИЯ ОКЕАН (главна риболовна зона 41)

41.1.1. Участък Амазония

41.1.2. Участък Натал

41.1.3. Участък Салвадор

41.1.4. Северен океански участък

41.2.1. Участък Сантос

41.2.2. Участък Рио Гранде

41.2.3. Участък Рио де ла Плата

41.2.4. Централен океански участък

41.3.1. Участък Патагония север

41.3.2. Участък Патагония юг

41.3.3. Южен океански участък

▼B

ЮГОИЗТОЧНА ЧАСТ НА АТЛАНТИЧЕСКИЯ ОКЕАН (главна риболовна зона 47)

47.1.1. Участък нос Палмериняс

47.1.2. Участък нос Салинас

47.1.3. Участък Кунене

47.1.4. Участък нос Крос

47.1.5. Участък Оранжева река

47.1.6. Участък нос Добра надежда (Агуляс)

47.2.1. Участък Иглен нос (Агуляс) — център

47.2.2. Участък Иглен нос (Агуляс) — изток

47.3. Южна океанска подзона

47.4. Подзона Тристан да Куня

47.5. Подзона о. Св. Елена и о. Възнесение

ЗАПАДНА ЧАСТ НА ИНДИЙСКИЯ ОКЕАН (главна риболовна зона 51)

51.1. Подзона Червено море

51.2. Подзона на Персийския залив

51.3. Западна подзона на Оманския залив

51.4. Източна подзона — Омански залив, Лакадивско море и Шри Ланка

51.5. Подзона Сомалия, Кения и Танзания

51.6. Подзона Мадагаскар и Мозамбикски пролив

51.7. Подзона Западна част на Индийския океан

51.8.1. Участък Марион-Едуард

51.8.2. Участък Замбези

▼B

ПРИЛОЖЕНИЕ II

ЦЕНТРАЛНО-ИЗТОЧНА ЧАСТ НА АТЛАНТИЧЕСКИЯ ОКЕАН (главна риболовна зона 34)

В приложение III А са представени очертанията и подзоните, участъците и подучастъците им в централно-източната част на Атлантическия океан (главна риболовна зона 34). По-долу следва описание на зоната, подзоните, участъците и подучастъците. Централно-източната част на Атлантическия океан включва водите на Атлантическия океан, които попадат в очертаното, както следва:

от отправна точка, разположена на линията на приливната вълна в Северна Африка на 5°36′ западна дължина, с продължение в посока югозапад по протежението на тази линия, следвайки крайбрежието до нос Пунта до Падрао (разположен на 6°04′36″ южна ширина и 12°19′48″ източна дължина); оттам по румба в посока северозапад до точката с координати 6°00′ южна ширина и 12°00′ източна дължина; оттам продължавайки право на запад по паралела 6°00′ южна ширина до 20°00′ западна дължина, после право на север до екватора, оттам право на запад до 30°00′ западна дължина, после право на север до 5°00′ северна ширина, оттам право на запад до 40°00′ западна дължина, после право на север до 36°00′ северна ширина, оттам право на изток до нос Пунта Мароки на 5°36′ западна дължина, после право на юг до отправната точка на африканския бряг.

Централно-източната част на Атлантическия океан се дели, както следва на:

Подзона северен бряг (подзона 34.1)

а) *Участък Марокански бряг (участък 34.1.1)*

Водите, които попадат в очертанието между паралелите 36°00′ северна ширина и 26°00′ северна ширина и на изток от линия, следваща на юг от паралела 36°00′ северна ширина, покрай меридиана 13°00' западна дължина до 29°00′ северна ширина и оттам в югозападна посока на румба до точка, разположена на 26°00′ северна ширина и 16°00′ западна дължина.

б) *Канарски острови и Мадейра (участък 34.1.2)*

Водите, които попадат в очертаното между паралелите 36°00′ северна ширина и 26°00′ северна ширина, меридиана 20°00′ западна дължина и линия, следваща меридиана 13°00′ западна дължина, после от 36°00′ северна ширина до 29°00′ северна ширина и оттам по линията на румба до точка, разположена на 26°00′ северна ширина и 16°00′ западна дължина.

в) *Участък Сахарски бряг (участък 34.1.3)*

Водите между 26°00′ северна ширина и 19°00′ северна ширина, а на изток до 20°00′ западна дължина.

Северна океанска подзона (подзона 34.2)

Водите, които попадат в очертаното между паралелите 36°00′ северна ширина и 20°00′ северна ширина и между меридианите 40°00′ западна дължина и 20°00′ западна дължина.

Южнобрегова подзона (подзона 34.3)

а) *Участък Брегове на Кабо Верде (участък 34.3.1)*

Водите, които попадат в очертаното между паралелите 19°00′ северна ширина и 9°00′ северна ширина и на изток до 20°00′ западна дължина.

б) *Участък Острови Кабо Верде (участък 34.3.2)*

Водите, които попадат в очертаното между паралелите 20°00′ северна ширина и 10°00′ северна ширина и между меридианите 30°00′ западна дължина и 20°00′ западна дължина.

▼B

в) *Участък Остров Шербро (участък 34.3.3)*

Водите, които попадат в очертаното между паралела 9º00′ северна ширина и екватора и между меридианите 20º00′ западна дължина и 8º00′ западна дължина.

г) *Западна част на Гвинейския залив (участък 34.3.4)*

Водите, които се простират на север от екватора и между меридианите 8º00′ западна дължина и 3º00′ източна дължина.

д) *Участък Централна част на Гвинейския залив (участък 34.3.5)*

Водите, които се простират на север от екватора и на изток от меридиана 3º00′ източна дължина.

е) *Участък Южна част на Гвинейския залив (участък 34.3.6)*

Водите, които се простират между екватора и паралела 6º00′ южна ширина и на изток до меридиана 3º00′ източна дължина. В този участък част попадат и водите от устието на река Конго на юг до 6º00′ южна ширина и линия, която започва от точка на нос Пунта до Падрао (с координати 6º04′36′ южна ширина и 12º19′48′ източна дължина), като продължава в посока северозапад, следвайки румба до точка с координати 6º00′ южна ширина и 12º00′ източна дължина, оттам право на изток по протежението на паралела 6º00′ южна ширина до африканския бряг и оттам по протежение на африканския бряг до отправната точка на нос Пунта до Падрао.

Южно-океанска подзона (подзона 34.4)

а) *Участък Югозападна част на Гвинейския залив (участък 34.4.1)*

Водите, които се простират между екватора и 6º00′ южна ширина и между 20º00′ западна дължина и 3º00′ източна дължина.

б) *Югозападен океански участък (участък 34.4.2)*

Водите, които попадат в очертаното между паралелите 20º00′ северна ширина и 5º00′ северна ширина и между меридианите 40º00′ западна дължина и 30º00′ западна дължина; водите между 10º00′ северна ширина и екватора, както и тези между меридианите 30º00′ западна дължина и 20º00′ западна дължина.

СРЕДИЗЕМНО И ЧЕРНО МОРЕ (главна риболовна зона 37)

В приложение III Б са представени очертанията и подзоните и участъците на Средиземно и Черно море (главна риболовна зона 37). По-долу следва описание на зоната и подучастъците ѝ.

Статистическата част Средиземно и Черно море включва водите: а) на Средиземно море; б) на Мраморно море; в) на Черно море; г) на Азовско море. В морските води се включват лагуни със слабо солена вода и всички други зони, в които преобладават морски риби и организми. По-долу следва описание на западната и югоизточната граница на зоната:

а) западна граница: линия с отправна точка на нос Пунта Мароки на 5º6′ западна дължина, продължаваща право на юг до африканския бряг;

б) югоизточна граница: северен вход на Суецкия канал (откъм Средиземно море).

▼B

ПОДЗОНИ И УЧАСТЪЦИ НА СТАТИСТИЧЕСКАТА ЧАСТ — СРЕДИЗЕМНО МОРЕ

Западен район на Средиземно море (подзона 37.1) включва следните участъци:

а) *Балеарски острови (участък 37.1.1)*

Водите на западния район на Средиземно море попадат в очертаното от линия с отправна точка на африканския бряг на алжирско-туниската граница, продължаваща после право на север до 38º00′ северна ширина, оттам на запад до 8º00′ източна дължина, после право на север до 41º20′ северна ширина, оттам на запад по протежение на линията на румба до най-източната точка на френско-испанската граница на брега на Европейския континент, оттам по протежение на испанското крайбрежие до нос Пунта Мароки, после право на юг по протежение на меридиана 5º36′ западна дължина до африканския бряг, оттам на изток, по протежението на африканските брегове до отправната точка.

б) *Лионски залив (участък 37.1.2)*

Водите на северозападния район на Средиземно море, попадащи в очертаното от линия с отправна точка на Европейския континент, най-източната точка на френско-испанската граница, продължаваща после на изток по линията на румба до точка с координати 8º00′ източна дължина и 41º20′ северна ширина, оттам право на север по линията на румба до френско-италианската граница на брега на Европейския континент, оттам в посока югозапад по протежението на френския бряг до отправната си точка.

в) *Сардиния (участък 37.1.3)*

Тиренско море и прилежащите му води, попадащи в очертаното от линията с отправна точка на африканския бряг — границата между Алжир и Тунис — после продължаваща право на север до 38º00′ северна ширина, оттам право на запад до 8º00′ източна дължина, после право на север до 41º20′ северна ширина, оттам право на север по линията на румба до френско-италианската граница на брега на континента, после по протежение на италианското крайбрежие до 38º00′ северна ширина, оттам право на запад по протежението на паралела 38º00′ северна ширина до бреговете на Сицилия, после по протежението на северния сицилиански бряг до Трапано, оттам по линията на румба до нос Бон, оттам право на запад по протежение на туниското крайбрежие до отправната точка.

Централно Средиземно море (подзона 37.2) включва следните участъци:

а) *Адриатическо море (участък 37.2.1)*

Включва водите на Адриатическо море на север от линията с отправна точка от границата между Албания и Черна гора на източното адриатическо крайбрежие, после на запад до нос Гаргано на италианския бряг.

б) *Йонийско море (участък 37.2.2)*

Включва водите на централния район на Средиземно море и прилежащите им, които попадат в очертаното от линия с отправна точка на източните брегове на Северна Африка на 25º00′ източна дължина, после продължаваща право на север до 34º00′ северна ширина, оттам право на запад до 23º00′ източна дължина, после право на север до гръцките брегове, оттам по протежение на западното крайбрежие на Гърция и на албанския бряг до границата между Албания и Черна гора, оттам право на запад до нос Гаргано на италианския бряг, после по протежението на италианското крайбрежие до 38º00′ северна ширина, оттам право на запад по протежение на паралела 38º00′ северна ширина до сицилианския бряг, после по протежение на северните брегове на Сицилия до Трапани, оттам по линията на румба от Трапани до нос Бон, оттам право на изток по протежението на северните брегове на Африка до отправната точка.

▼B

Източно Средиземно море (подзона 37.3) включва следните участъци:

а) *Егейско море (участък 37.3.1)*

Егейско море и прилежащите му води, които попадат в очертаното от линия с отправна точка на южния гръцки бряг на 23°00′ източна дължина, продължаваща на юг до 34°00′ северна ширина, оттам до 29°00′ източна дължина, после право на север до турския бряг, оттам по протежението на западното крайбрежие на Турция до Кум Кале, оттам по линията на румба от Кум Кале до нос Хелас, после по протежението на турския и гръцкия бряг до отправната точка.

б) *Левант (участък 37.3.2)*

Водите на Средиземно море на изток от линията с отправна точка на северния африкански бряг на 25°00′ източна дължина, продължаваща в посока север до 34°00′ северна ширина, оттам право на изток до 29°00′ източна дължина, после право на север до турския бряг, оттам по протежение на турското крайбрежие и това на другите държави, граничещи с източните райони на Средиземно море, до отправната точка.

Черно море (подзона 37.4) включва следните участъци:

а) *Мраморно море (участък 37.4.1)*

Водите на Мраморно море, които попадат в очертаното на запад от линия с отправна точка нос Хелас, продължаваща до Кум Кале на входа на Дарданелите, а на изток от линия, пресичаща Босфора, с отправна точка Кумдере.

б) *Черно море (участък 37.4.2)*

Черно море и прилежащите му води, които попадат в очертаното от линията, пресичаща Босфора, с отправна точка Кумдере, а на североизток от линия от Такил на Керченския полуостров до нос Панагия на полуостров Таман.

в) *Азовско море (участък 37.4.3)*

Водите на Азовско море на север от линията, очертана по протежение на входа на Керченския проток, с отправна точка от Такил с координати 45°06′ северна ширина и 36°27′ източна дължина на Керченския полуостров, пресичаща протока до нос Панагия при точката с координати 45°08′ северна ширина и 36°38′ източна дължина на полуостров Таман.

ЮГОЗАПАДНА ЧАСТ НА АТЛАНТИЧЕСКИЯ ОКЕАН (главна риболовна зона 41)

В приложение III B са представени очертанията и подучастъците на Югозападната част на Атлантическия океан (главна риболовна зона 41).

По-долу следва описанието им.

Югозападната част на Атлантическия океан (главна риболовна зона 41) обхваща водите, които попадат в очертаното от линия с отправна точка на брега на Южна Америка на 5°00′ северна ширина и по същия паралел продължаваща до меридиана 30°00′ западна дължина, оттам право на юг до екватора, после право на изток до меридиана 20°00′ западна дължина, оттам право на юг до паралела 50°00′ южна ширина, после право на запад до меридиана 50°00′ западна дължина, оттам право на юг до паралела 60°00′ южна ширина, после право на запад до меридиана 67°16′ западна дължина, оттам право на север до точката с координати 56°22′ южна ширина и 67°16′ западна дължина, после право на изток по протежение на линията, следваща паралела 56°22′ южна ширина до точката на 65°43′ западна дължина, оттам по линията, свързваща точките с координати 55°22′ южна ширина/65°43′ западна дължина, 55°11′ южна ширина/66°04′ западна дължина, 55°07′ южна ширина/66°25′ западна дължина, оттам в посока север по протежение на бреговете на Южна Америка до отправната точка.

Югозападната част на Атлантическият океан включва следните подучастъци:

▼B

Участък Амазония (участък 41.1.1)

Водите, които попадат в очертаното от линия с отправна точка на брега на Южна Америка на 5°00′ северна ширина и следвайки този паралел, до пресечната му точка с меридиана 40°00′ западна дължина, след това отиваща право на юг до пресечната точка на този меридиан с бразилския бряг, оттам в посока северозапад по протежение на бреговете на Южна Америка до отправната точка.

Участък Натал (участък 41.1.2)

Водите, които попадат в очертаното от линия в посока север с отправна точка на бразилския бряг, следвайки меридиана 40°00′ западна дължина до пресечната му точка с екватора, оттам право на изток по екватора до меридиана 32°00′ западна дължина, после право на юг до паралела 10°00′ южна ширина, оттам право на запад до пресечната точка на паралела 10°00′ южна ширина с южноамериканския бряг, после в посока север по протежение на бреговете на Южна Америка до отправната точка.

Участък Салвадор (участък 41.1.3)

Водите, които попадат в очертаното от линия с отправна точка на южноамериканския бряг на 10°00′ южна ширина, продължаваща на изток до пресечната точка с меридиана 35°00′ западна дължина, оттам право на юг до паралела 20°00′ южна ширина, после право на запад по този паралел до южноамериканския бряг, оттам в посока север по протежение на бреговете на Южна Америка до отправната точка.

Северен океански участък (участък 41.1.4)

Водите, които попадат в очертаното от линия с отправна точка с координати 5°00′ северна ширина и 40°00′ западна дължина, продължаваща право на изток до меридиана 30°00′ западна дължина, оттам право на юг до екватора, после до меридиана 20°00′ западна дължина, оттам право на юг до паралела 20°00′ южна ширина, после право на запад до меридиана 35°00′ западна дължина, оттам право на север до паралела 10°00′ южна ширина, после право на изток до меридиана 32°00′ западна дължина, оттам право на север до екватора, после право на запад до меридиана 40°00′ западна дължина, оттам право на север до отправната точка.

Участък Сантос (участък 41.2.1)

Водите, които попадат в очертаното от линия с отправна точка на южноамериканския бряг на 20°00′ южна ширина, продължаваща право на изток до пресечната точка с меридиана 39°00′ западна дължина, оттам право на юг до паралела 29°00′ южна ширина, после право на запад по този паралел до южноамериканския бряг, оттам в посока север по протежение на бреговете на Южна Америка до отправната точка.

Участък Рио Гранде (участък 41.2.2)

Водите, които попадат в очертаното от линия с отправна точка на южноамериканския бряг на 29°00′ южна ширина, продължаваща право на изток до пресечната точка с меридиана 45°00′ западна дължина, оттам право на юг до паралела 34°00′ южна ширина, после право на запад по този паралел до южноамериканския бряг, оттам в посока север по протежение на бреговете на Южна Америка до отправната точка.

Участък Рио де ла Плата (участък 41.2.3)

Водите, които попадат в очертаното от линия с отправна точка на южноамериканския бряг на 34°00′ южна ширина, продължаваща право на изток до пресечната точка с меридиана 50°00′ западна дължина, оттам право на юг до паралела 40°00′ южна ширина, после право на запад по този паралел до южноамериканския бряг, оттам в посока север по протежение на бреговете на Южна Америка до отправната точка.

▼B

Централен океански участък (участък 41.2.4)

Водите, които попадат в очертаното от линия с отправна точка с координати 20°00′ южна ширина и 39°00′ западна дължина, продължаваща право на изток до меридиана 20°00′ западна дължина, оттам право на юг до паралела 40°00′ южна ширина, оттам право на запад до меридиана 50°00′ западна дължина, после право на север до паралела 34°00′ южна ширина, оттам право на изток до меридиана 45°00′ западна дължина, после право на север до паралела 29°00′ южна ширина, оттам право на изток до меридиана 39°00′ западна дължина, после право на север до отправната точка.

Участък Патагония север (участък 41.3.1)

Водите, които попадат в очертаното от линия с отправна точка на южноамериканския бряг на 40°00′ южна ширина, продължаваща право на изток до пресечната точка с меридиана 50°00′ западна дължина, оттам право на юг до паралела 48°00′ южна ширина, после право на запад по протежението на този паралел до южноамериканския бряг, оттам в посока север по протежение на бреговете на Южна Америка до отправната точка.

Участък Патагония юг (участък 41.3.2)

Водите, които попадат в очертаното от линия с отправна точка на южноамериканския бряг на 48°00′ южна ширина, продължаваща право на изток до пресечната точка с меридиана 50°00′ западна дължина, оттам право на юг до паралела 60°00′ южна ширина, после право на запад по протежението на този паралел до меридиана 67°16′ западна дължина, оттам право на север до точката с координати 56°22′ южна ширина и 67°16′ западна дължина, после по локсодромата, която свързва точките с координати 56°22′ южна ширина и 65°43′ западна дължина, 55°22′ южна ширина и 65°43′ западна дължина, 55°11′ южна ширина и 66°04′ западна дължина, 55°07′ южна ширина и 66°25′ западна дължина, оттам в посока север по протежение на бреговете на Южна Америка до отправната точка.

Южен океански участък (участък 41.3.3)

Водите, които попадат в очертаното от линия с отправна точка с координати 40°00′ южна ширина и 50°00′ западна дължина, продължаваща право на изток до меридиана 20°00′ западна дължина, оттам право на юг до паралела 50°00′ южна ширина, оттам право на север до отправната точка.

ЮГОИЗТОЧНА ЧАСТ НА АТЛАНТИЧЕСКИЯ ОКЕАН (главна риболовна зона 47)

В приложение III Г са представени очертанията и подучастъците на югоизточната част на Атлантическия океан. По-долу следва описание на зоната съгласно Международната конвенция за риболова в югоизточната част на Атлантическия океан (CIPASE).

Югоизточната част на Атлантическия океан (главна риболовна зона 47) обхваща водите, които попадат в очертаното от линия с отправна точка с координати 6°04′36″ южна ширина и 12°19′48″ източна дължина, продължаваща в посока северозапад по линията на румба до пресечната точка на меридиана на 12°00′ източна дължина с паралела на 6°00′ южна ширина, оттам право на запад по протежението на този паралел до меридиана на 20°00′ западна дължина, после право на юг, следвайки този меридиан до паралела на 50°00′ южна ширина, оттам следвайки този паралел до меридиана на 30°00′ източна дължина, после право на север по този меридиан до африканския бряг, оттам в посока запад по протежението на този бряг до отправната точка.

Югоизточната част на Атлантическия океан (главна риболовна зона 47) има следните подучастъци:

Подзона Западен бряг (подзона 47.1)

а) *Участък Нос Палмериняс (участък 47.1.1)*

Водите, които попадат в очертаното от паралелите на 6°00′ южна ширина и 10°00′ южна ширина, а на изток — от меридиана на 10°00′ източна дължина. От тази част се изключват водите от устието на река Конго, а именно водите на северозапад от линията с отправна точка на нос Пунта до Падрао (6°04′36″ южна ширина и 12°19′48″ източна дължина) и крайна точка с координати 6°00′ южна ширина и 12°00′ източна дължина.

▼B

б) *Участък Нос Салинас (участък 47.1.2)*

Водите, които попадат в очертаното от паралелите на 10°00′ южна ширина и 15°00′ южна ширина, а на изток — от меридиана на 10°00′ източна дължина.

в) *Участък Кунене (участък 47.1.3)*

Водите, които попадат в очертаното от паралелите на 15°00′ южна ширина и 20°00′ южна ширина, а на изток — от меридиана на 10°00′ източна дължина.

г) *Участък Нос Крос (участък 47.1.4)*

Водите, които попадат в очертаното от паралелите на 20°00′ южна ширина и 25°00′ южна ширина, а на изток — от меридиана на 10°00′ източна дължина.

д) *Участък Оранжева река (участък 47.1.5)*

Водите, които попадат в очертаното от паралелите на 25°00′ южна ширина и на 30°00′ южна ширина, а на изток — от меридиана на 10°00′ източна дължина.

е) *Участък Нос Добра Надежда (участък 47.1.6)*

Водите, които попадат в очертаното от паралелите на 30°00′ южна ширина и 40°00′ южна ширина и между меридианите на 10°00′ източна дължина и 20°00′ източна дължина.

Подзона Бряг на Агуляс (подзона 47.2)

а) *Участък Агуляс център (участък 47.2.1)*

Водите, които попадат на север от паралела на 40°00′ южна ширина и между меридианите на 20°00′ източна дължина и 25°00′ източна дължина.

б) *Участък Агуляс изток (участък 47.2.2)*

Водите, които попадат на север от паралела на 40°00′ южна ширина и между меридианите на 25°00′ източна дължина и на 30°00′ източна дължина.

Южна океанска подзона (подзона 47.3)

Водите, които попадат в очертаното от паралелите на 40°00′ южна ширина и 50°00′ южна ширина и между меридианите на 10°00′ източна дължина и 30°00′ източна дължина.

Подзона Тристан да Куня (подзона 47.4)

Водите, които попадат в очертаното от паралелите на 20°00′ южна ширина и 50°00′ южна ширина и между меридианите на 20°00′ западна дължина и 10°00′ източна дължина.

Подзона О. Света Елена и о. Възнесение (подзона 47.5)

Водите, които попадат в очертаното от паралелите на 6°00′ южна ширина и 20°00′ южна ширина и между меридианите на 20°00′ западна дължина и 10°00′ източна дължина.

ЗАПАДНА ЧАСТ НА ИНДИЙСКИЯ ОКЕАН (главна риболовна зона 51)

В западната си част Индийският океан включва:

а) Червено море;

б) Аденския залив;

в) залива между иранския бряг и Арабския полуостров;

г) Оманския залив;

д) частта от Индийския океан, включително Мозамбикския пролив, попадаща между меридианите на 30°00′ източна дължина и 80°00′ източна дължина и на север от допирната линия с Атлантическия океан, включително водите около Шри Ланка.

▼B

В приложение III Д са представени очертанията и подучастъците на западната част на Индийския океан (главна риболовна зона 51)

Западната част на Индийския океан има следните очертания:

— граница със Средиземно море: северният вход на Суецкия канал,

— западна морска граница: линията с отправна точка на източния бряг на Африка на 30°00′ източна дължина, продължаваща право на юг до 45°00′ южна ширина,

— западна морска граница: линията на румба с отправна точка на югоизточните брегове на Индия (н. Калимере), продължаваща в посока североизток до точката с координати 82°00′ източна дължина и 11°00′ северна ширина, оттам право на изток до меридиана на 85°00′ източна дължина, после право на юг до паралела на 3°00′ северна ширина, оттам право на запад до меридиана на 80°00′ източна дължина, оттам право на юг до паралела на 45°00′ южна ширина,

— южна граница: линията, която следва паралела на 45°00′южна ширина и очертаното между меридианите на 30°00′ източна дължина и 80°00′ източна дължина.

Западната част на Индийския океан има следните подучастъци:

Подзона Червено море (подзона 51.1)

— северна граница: северният вход на Суецкия канал,

— южна граница: линията на румба с отправна точка между Етиопия и Република Джибути на африканския бряг, пресичаща входа на Червено море и достигаща до границата на бившата Арабска република Йемен и бившата Народнодемократична република Йемен на Арабския полуостров.

Подзона Персийски залив (подзона 51.2)

Границата на Персийския залив се очертава от линия с отправна точка на северния бряг на полуостров Мусандам, продължаваща на изток до иранския бряг.

Западна подзона на Оманския залив (подзона 51.3)

Нейната източна и южна граница се очертава от линия с отправна точка на иранско-пакистанската граница на азиатския бряг, продължаваща после право на юг до паралела на 20°00′ северна ширина, оттам право на изток до меридиана на 65°00′ източна дължина, после право на юг до паралела на 10°00′ северна ширина, оттам право на запад до африканския бряг. Останалите морски граници са общи с тези на подзони 51.1 и 51.2 (вж. по-горе).

Източна подзона — Омански залив, Лакадивско море и Шри Ланка (подзона 51.4)

Морската ѝ граница се очертава от линия с отправна точка на азиатския бряг на иранско-пакистанската граница, продължаваща право на юг до паралела на 20°00′ северна ширина, оттам право на изток до меридиана на 65°00′ източна дължина, после право на юг до паралела на 10°00′ южна ширина, после право на изток до меридиана на 80°00′ източна дължина, оттам право на север до паралела 3°00′ северна ширина, оттам право на изток до меридиана на 85°00′ източна дължина, после право на север до паралела на 11°00′ северна ширина, оттам право на запад до меридиана на 82°00′ източна дължина, после по линията на румба в посока югозапад до югоизточните брегове на Индия.

Подзона Сомалия, Кения и Танзания (подзона 51.5)

Очертава се от линия с отправна точка на брега на Сомалия на 10°00′ северна ширина, продължаваща право на изток по меридиана на 65°00′ източна дължина, оттам право на юг до паралела на 10°00′ южна ширина, после право на запад до меридиана на 45°00′ източна дължина, оттам право на юг да паралела на 10°28′ южна ширина, после право на запад до източния бряг на Африка между Рас Муамбо (на север) и Муамбо Вилидж (на юг).

▼B

Подзона Мадагаскар и Мозамбикски пролив (подзона 51.6)

Очертава се от линия с отправна точка на източния бряг на Африка между Рас Муамбо (на север) и Муамбо Вилидж (на юг) на 10°28′ южна ширина, продължаваща право на изток до меридиана на 45°00′ източна дължина, оттам право на север до паралела на 10°00′ южна ширина, после право на изток до меридиана на 55°00′ източна дължина, оттам право на юг до паралела на 30°00′ южна ширина, после право на запад до меридиана на 40°00′ източна дължина, оттам право на север до източния бряг на Мозамбик.

Подзона Западна част на Индийския океан (подзона 51.7)

Очертава се от линия с отправна точка с координати 10°00′ южна ширина и 55°00′ източна дължина, продължаваща право на изток до меридиана на 80°00′ източна дължина, оттам право на юг до паралела на 45°00′ южна ширина, после право на запад до меридиана на 40°00′ източна дължина, оттам право на север до паралела на 30°00′ южна ширина, оттам право на изток до меридиана 55°00′ източна дължина, после право на север до отправната точка на паралела на 10°00′ южна ширина.

Подзона Мозамбик (подзона 51.8)

Подзоната обхваща водите на север от паралела на 45°00′ южна ширина и между меридианите на 30°00′ източна дължина и 40°00′ източна дължина. Освен това тя се разделя на два участъка.

Участък Едуард и Марион (участък 51.8.1)

Водите, които попадат между паралелите на 40°00′ и 50°00′ южна ширина и меридианите на 30°00′ и 40°00′ източна дължина.

Участък Замбези (участък 51.8.2)

Водите на север от паралела на 40°00′ южна ширина и между меридианите на 30°00′ и 40°00′ източна дължина.

▼B

ПРИЛОЖЕНИЕ III

А. ЦЕНТРАЛНО-ИЗТОЧНА ЧАСТ НА АТЛАНТИЧЕСКИЯ ОКЕАН (главна риболовна зона 34)

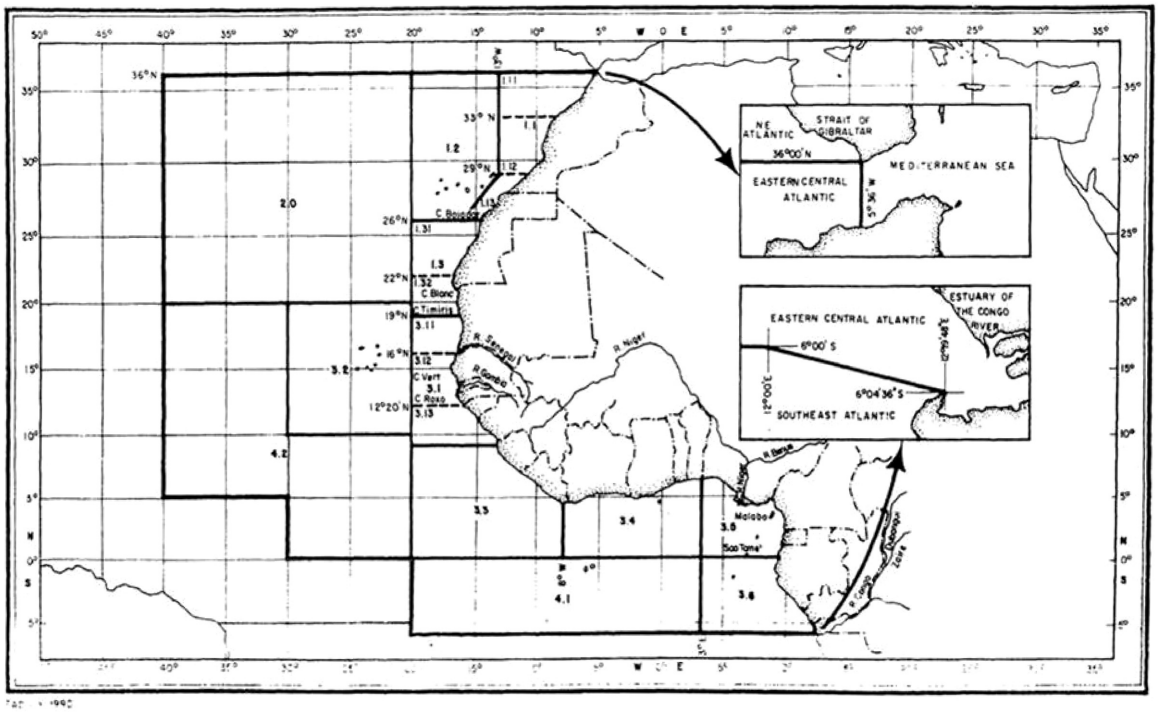

Б. СРЕДИЗЕМНО И ЧЕРНО МОРЕ (главна риболовна зона 37)

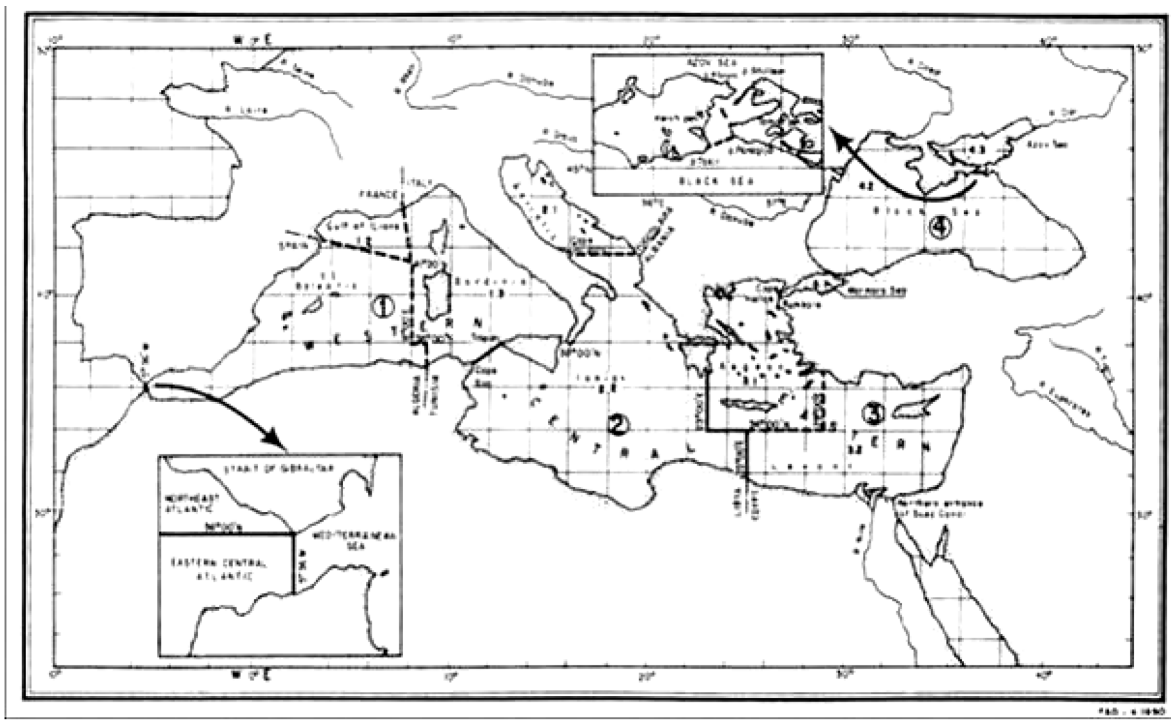

▼B

В. ЮГОЗАПАДНА ЧАСТ НА АТЛАНТИЧЕСКИЯ ОКЕАН (главна риболовна зона 41)

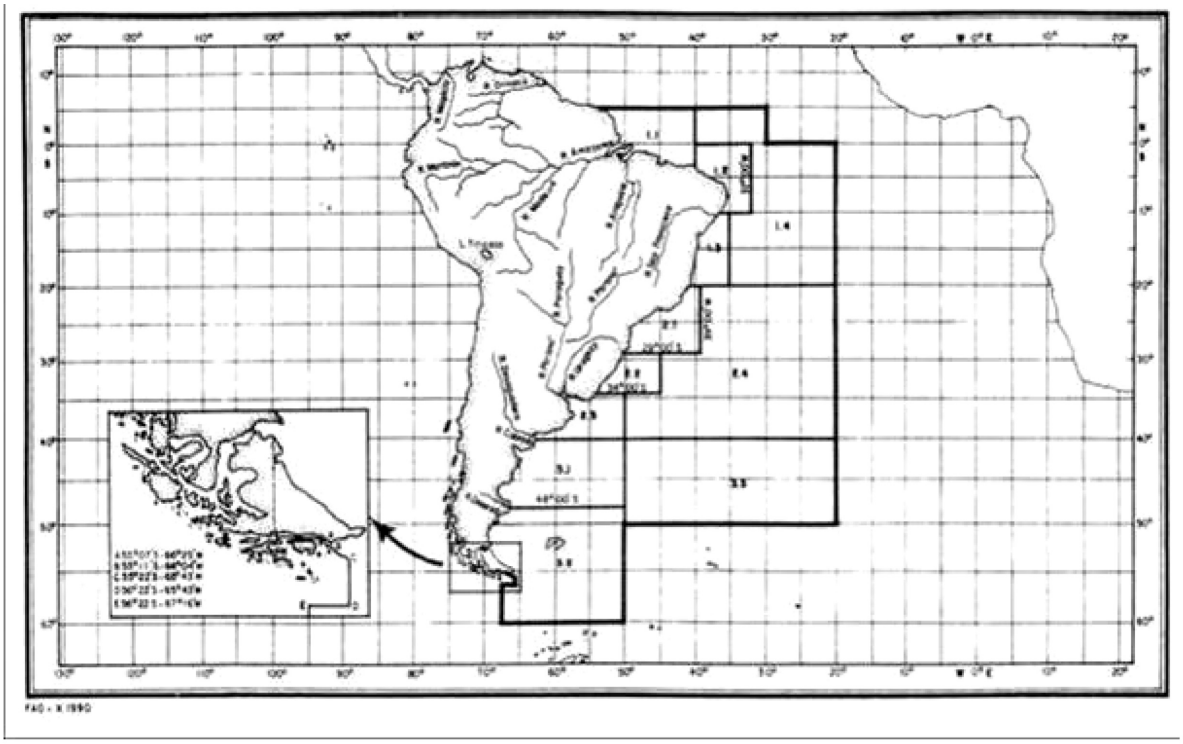

Г. ЮГОИЗТОЧНА ЧАСТ НА АТЛАНТИЧЕСКИЯ ОКЕАН (главна риболовна зона 47)

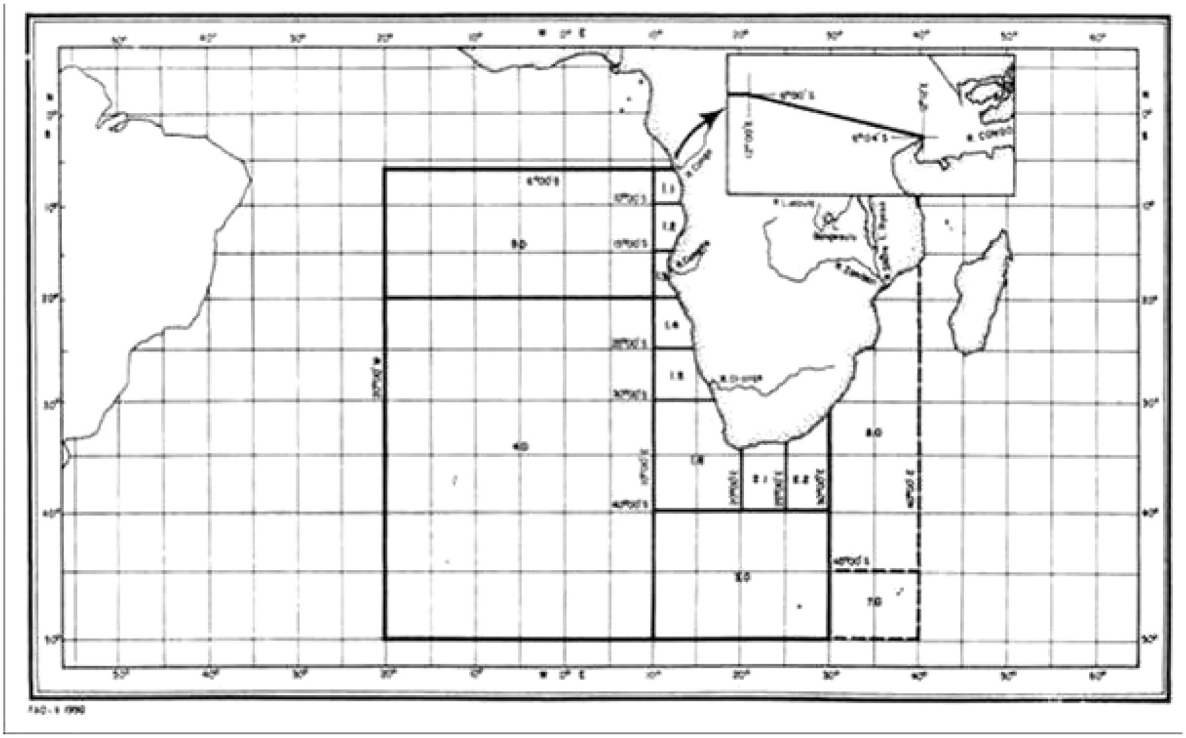

▼B

Д. ЗАПАДНА ЧАСТ НА ИНДИЙСКИЯ ОКЕАН (главна риболовна зона 51)

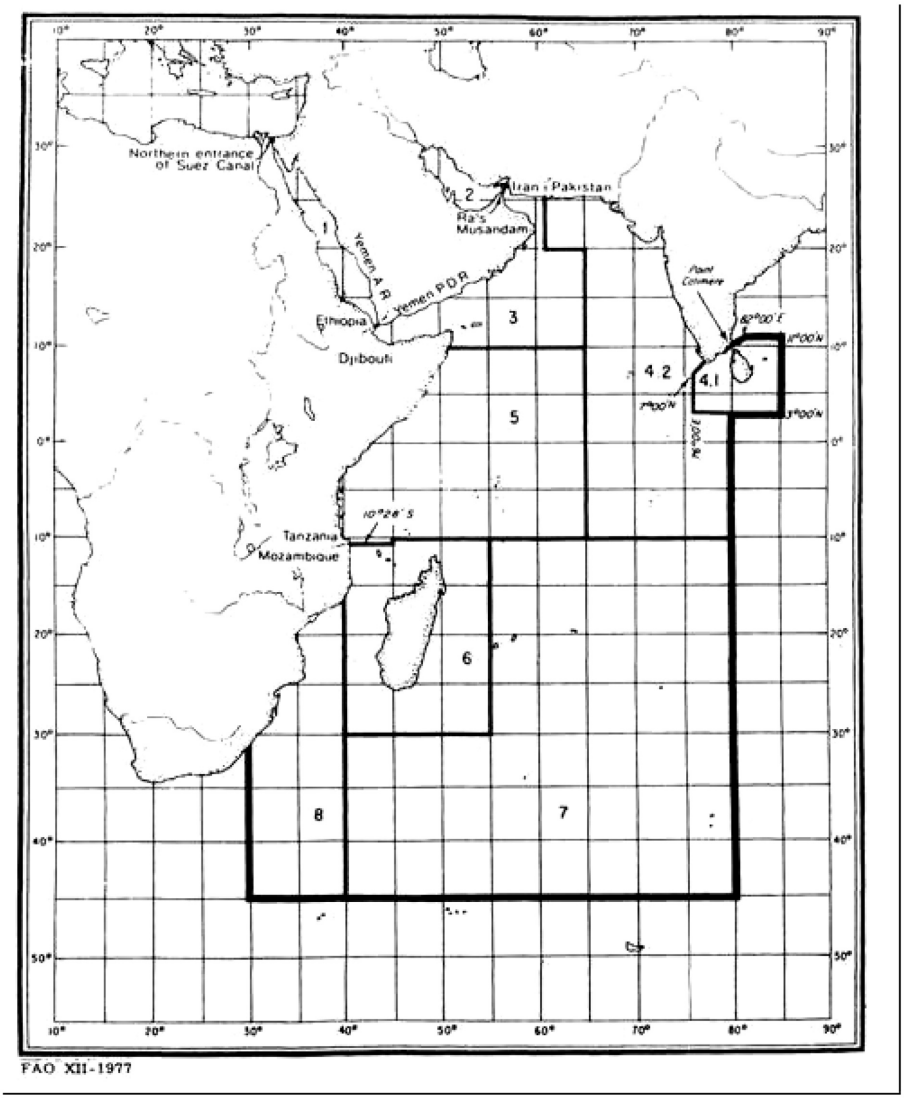

▼B

ПРИЛОЖЕНИЕ IV

СПИСЪК НА ВИДОВЕТЕ, ЗА КОИТО СЛЕДВА ДА СЕ ПРЕДОСТАВЯТ ДАННИ ЗА ВСЯКА ОТ ГЛАВНИТЕ РИБОЛОВНИ ЗОНИ

Видовете, изброени по-долу, са онези, за които уловът е регистриран в официалната статистика. Държавите-членки трябва да предоставят данни за всеки от определените видове при тяхното наличие. Когато отделните видове не могат да бъдат идентифицирани, данните трябва да бъдат обобщени и предадени по точката, представляваща възможно най-високата степен на подробност.

Бележка: *n.e.i.*= неопределено на друго място.

ЦЕНТРАЛНО-ИЗТОЧНА ЧАСТ НА АТЛАНТИЧЕСКИЯ ОКЕАН (главна риболовна зона 34)

Българско наименование	3-буквен идентификационен код	Научно наименование	Английско наименование
Европейска змиорка	ELE	*Anguilla anguilla*	European eel
Карагъози n.e.i.	SHZ	*Alosa* spp.	Shads n.e.i.
Западноафриканска илиша	ILI	*Ilisha africana*	West African ilisha
Плоски риби n.e.i.	FLX	*Pleuronectiformes*	Flatfishes n.e.i.
Левоока камбала	LEF	*Bothidae*	Lefteye flounders
Обикновена писия	SOL	*Solea solea*	Common sole
Морски език	CET	*Dicologlossa cuneata*	Wedge (= Senegal) sole
Морски езици n.e.i.	SOX	*Soleidae*	Soles n.e.i.
Езичести риби n.e.i.	TOX	*Cynoglossidae*	Tonguefishes n.e.i.
Мегрим	MEG	*Lepidorhombus whiffiagonis*	Megrim
Мегрими n.e.i.	LEZ	*Lepidorhombus* spp.	Megrims n.e.i.
Големоока михалца	GFB	*Phycis blennoides*	Greater forkbeard
Малка френска треска	BIB	*Trisopterus luscus*	Pouting (= Bib)
Путасу	WHB	*Micromesistius poutassou*	Blue whiting (= Poutassou)
Мерлуза	HKE	*Merluccius merluccius*	European hake
Сенегалска мерлуза	HKM	*Merluccius senegalensis*	Senegalese hake
Мерлузи n.e.i.	HKX	*Merluccius* spp.	Hakes n.e.i.
Трескоподобни n.e.i.	GAD	*Gadiformes*	Gadiformes n.e.i.
Морски котки n.e.i.	CAX	*Ariidae*	Sea catfishes n.e.i.
Морска змиорка	COE	*Conger conger*	European conger
Морски змиорки n.e.i.	COX	*Congridae*	Congereels n.e.i.
Обикновен морски бекас	SNS	*Macroramphosus scolopax*	Slender snipefish
Берикси	ALF	*Beryx* spp.	Alfonsinos
Светипетрова риба	JOD	*Zeus faber*	John Dory

▼B

Българско наименование	3-буквен идентификационен код	Научно наименование	Английско наименование
Сребриста зенопси	JOS	*Zenopsis conchifer*	Silvery John Dory
Капрови риби	BOR	*Caproidae*	Boar fishes
Разред Костуроподобни n.e.i.	DPX	*Perciformes*	Demersal percomorphs n.e.i.
Гигантски групер	GPD	*Epinephelus marginatus*	Dusky grouper
Бял мероу	GPW	*Epinephelus aeneus*	White grouper
Групери n.e.i.	GPX	*Epinephelus* spp.	Groupers n.e.i.
Американски бибан	WRF	*Polyprion americanus*	Wreckfish
Сем. Морски костури n.e.i.	BSX	*Serranidae*	Groupers, seabasses n.e.i.
Лаврак	SPU	*Dicentrarchus punctatus*	Spotted seabass
Обикновен лаврак	BSS	*Dicentrarchus labrax*	Seabass
Големооки костури n.e.i.	BIG	*Priacanthus* spp.	Bigeyes n.e.i.
Риба кардинал n.e.i.	APO	*Apogonidae*	Cardinal fishes n.e.i.
Риби от сем. *Branchiostegidae*	TIS	*Litilinae*	Tilefishes
Червеноглавки и др.	EMT	*Emmelichthyidae*	Bonnetmouths, rubyfishes, etc.
Луциани n.e.i.	SNA	*Lutjanus* spp.	Snappers n.e.i.
Едри мексикански риби n.e.i.	SNX	*Lutjanidae*	Snappers, iobfishes, n.e.i.
Средиземноморски сладкогуб	GBR	*Plectorhinchus mediterraneus*	Rubberlip grunt
Боло (пристипома)	BGR	*Pomadasys incisus*	Bastard grunt
Дългокрила пристипома	BUR	*Pomadasys jubelini*	Sompat grunt
Африканска отоперка	GRB	*Brachydeuterus auritus*	Bigeye grunt
Лъчеперести риби n.e.i.	GRX	*Haemulidae (= Pomedasyidae)*	Grunts, sweetlips, n.e.i.
Горбили	DRU	*Sciaena* spp.	Drums
Монокоп (= Умбрина)	COB	*Umbrina cirrosa*	Shi drum (= Corb)
Обикновен сребрист горбил	MGR	*Argyrosomus regius*	Meagre
Гвинейски горбил	DRS	*Pteroscion peli*	Boe drum
Сребрист капитански горбил	CKL	*Pseudotolithus brachygnatus*	Law croaker
Сенегалски горбил	PSS	*Pseudotolithus senegalensis*	Cassava croaker
Големоопашат горбил	PSE	*Pseudotolithus elongatus*	Bobo croaker
Горбили	CKW	*Pseudotolithus* spp.	West African croakers
Минокопови n.e.i.	CDX	*Sciaenidae*	Croakers, drums n.e.i.
Червенопер пагел	SBR	*Pagellus bogaraveo*	Red (=Blackspot) seabream
Мерджан	PAC	*Pagellus erythrinus*	Common pandora
Сребрист пагел	SBA	*Pagellus acarne*	Axillary seabream

▼B

Българско наименование	3-буквен идентификационен код	Научно наименование	Английско наименование
Червен пагел	PAR	*PagelIus bellottii*	Red pandora
Пагели n.e.i.	PAX	*Pagellus* spp.	Pandoras n.e.i.
Морски каракуди n.e.i.	SRG	*Diplodus* spp.	Sargo breams, n.e.i.
Големоок зъбар	DEL	*Dentex macrophthalmus*	Large-eye dentex
Зубан	DEC	*Dentex dentex*	Common dentex
Зъбар антолан	DEA	*Dentex angolensis*	Angolan dentex
Конгоански зъбар	DNC	*Dentex congoensis*	Congo dentex
Зъбари, n.e.i.	DEX	*Dentex* spp.	Dentex n.e.i.
Кантар	BRB	*Spondyliosoma cantharus*	Black seabream
Меланура	SBS	*Oblada melanura*	Saddled seabream
Петниста морска каракуда	BSC	*Pagrus caeruleostictus*	Bluespotted seabream
Червена морска каракуда	RPG	*Pagrus pagrus*	Red porgy
Чупара	SBG	*Sparus aurata*	Gilthead seabream
Морски каракуди n.e.i.	SBP	*Pagrus* spp.	Pargo breams, n.e.i.
Гопа	BOG	*Boops boops*	Bogue
Спаридови n.e.i.	SBX	*Sparidae*	Porgies, seabreams, n.e.i.
Смарид	PIC	*Spicara* spp.	Picarels
Барбуни (= Червени бабуни)	MUX	*Mullus* spp.	Surmullets (= Red mullets)
Мавритански салмонети	GOA	*Pseudopeneus prayensis*	West African goatfish
Барбунови n.e.i.	MUM	*Mullidae*	Goatfishes, red mullets n.e.i.
Африканска дрепана	SIC	*Drepane africana*	African sicklefish
Ефипови	SPA	*Ephippidae*	Spadefishes
Перкоидеи n.e.i.	PRC	*Percoidei*	Percoids n.e.i.
Мустаката бротула	BRD	*Brotula barbata*	Bearded brotula
Хирургови	SUR	*Acanthuridae*	Surgeonfishes
Тригли, морски лястовици n.e.i.	GUX	*Triglidae*	Gurnards, searobins n.e.i.
Балистови	TRI	*Balistidae*	Triggerfishes, durgons
Морски дявол (= Монах)	MON	*Lophius piscatorius*	Angler (= Monk)
Морски дяволи n.e.i.	ANF	*Lophiidae*	Anglerfishes n.e.i.
Морски игли (зарганови) n.e.i.	BEN	*Belonidae*	Needlefishes, n.e.i.
Летящи риби n.e.i.	FLY	*Exocoetidae*	Flying fishes n.e.i.
Баракуди (морски щуки)	BAR	*Sphyraena* spp.	Barracudas
Плоскоглав сив барбун	MUF	*Mugil cephalus*	Flathead grey mullet
Африкански пръстопер	TGA	*Polydactylus quadrifilis*	Giant African threadfin

▼B

Българско наименование	3-буквен идентификационен код	Научно наименование	Английско наименование
Десетопръст пръстопер	GAL	*Galeoides decadactylus*	Lesser African threadfin
Петокръст пръстопер	PET	*Pentanemus quinquarius*	Royal threadfin
Пръстопери n.e.i.	THF	*Polynemidae*	Threadfins, tasselfishes n.e.i.
Океански перкоморф n.e.i.	PPX	*Perciformes*	Pelagic percomorphs n.e.i.
Лефер	BLU	*Pomatomus saltatrix*	Bluefish
Кобия	CBA	*Rachycentron canadum*	Cobia
Атлантическа конска скумрия	HOM	*Trachurus trachurus*	Atlantic horse mackerel
Конски скумрии n.e.i.	JAX	*Trachurus* spp.	Jack and horse mackerels n.e.i.
Сафрид	SDX	*Decapterus* spp.	Scads
Щука кревал	CVJ	*Caranx hippos*	Crevalle jack
Фалшив сафрид	HMY	*Caranx rhonchus*	False scad
Щуки, кревали n.e.i.	TRE	*Caranx* spp.	Jacks, crevalles n.e.i.
Падаща риба	LUK	*Selene dorsalis*	Lookdown fish
Риби помпано	POX	*Trachinotus* spp.	Pompanos
Кехлибарени n.e.i.	AMX	*Seriola* spp.	Amberjacks n.e.i.
Гарик	LEE	*Lichia amia*	Leerfish (= Garrick)
(Риба от сем. Сафридови)	BUA	*Chloroscombrus chrysurus*	Atlantic bumper
Обикновена делфинова риба	DOL	*Coryphaena hippurus*	Common dolphinfish
Синя змиевидна риба	BLB	*Stromateus fiatola*	Blue butterfish
Маслени риби	BUX	*Stromateidae*	Butterfishes, silver pomfrets
Костни риби	BOF	*Albula vulpes*	Bonefish
Кръгла сардинела	SAA	*Sardinella aurita*	Round sardinella
Мадейра сардинела	SAE	*Sardinella maderensis*	Madeiran sardinella
Сардинели	SIX	*Sardinella* spp.	Sardinellas
Бонга херинга	BOA	*Ethmalosa fimbriata*	Bonga shad
Европейска сардина	PIL	*Sardina pilchardus*	European pilchard (sardine)
Европейска аншоа	ANE	*Engraulis encrasicolus*	European anchovy
Клупеоди n.e.i.	CLU	*Clupeoidei*	Clupeoids n.e.i.
Атлантически бонито	BON	*Sarda sarda*	Atlantic bonito
Обикновен бонито	BOP	*Orcynopsis unicolor*	Plain bonito
Уаху	WAH	*Acanthocybium solandri*	Wahoo
Западноафриканска испанска скумрия	MAW	*Scomberomorus tritor*	West African Spanish mackerel
Малък тунец и булет	FRZ	*Auxis thazard, A. rochei*	Frigate and bullet tunas
Червен тон	BFT	*Thunnus thynnus*	Northern bluefin tuna

▼B

Българско наименование	3-буквен идентификационен код	Научно наименование	Английско наименование
Дългопер тон	ALB	*Thunnus alalunga*	Albacore
Жълтопера риба тон	YFT	*Thunnus albacares*	Yellowfin tuna
Големоока риба тон	BET	*Thunnus obesus*	Bigeye tuna
Риби тон n.e.i.	TUN	*Thunnini*	Tunas n.e.i.
Риба трион	SAW	*Pristidae*	Sawfishes
Риба ветроход	SAI	*Istiophorus albicans*	Atlantic sailfish
Атлантически син марлин	BUM	*Makaira nigricans*	Atlantic blue marlin
Атлантически бял марлин	WHM	*Tetrapturus albidus*	Atlantic white marlin
Марлини, риби платноходки, риби копия	BIL	*Istiophoridae*	Marlins, sailfishes, spearfishes
Риба меч	SWO	*Xiphias gladius*	Swordfish
Риби, подобни на риба тон n.e.i.	TUX	*Scombroidei*	Tuna-like fishes n.e.i.
Големоглава опашата риба	LHT	*Trichiurus lepturus*	Largehead hairtail
Сребриста риба нож	SFS	*Lepidopus caudatus*	Silver scabbardfish
Черна риба нож	BSF	*Aphanopus carbo*	Black scabbardfish
Опашати риби n.e.i.	CUT	*Trichiuridae*	Hairtails, cutlassfishes, n.e.i.
Атлантическо-средиземноморска скумрия	MAS	*Scomber japonicus*	Chub mackerel
Атлантическа скумрия	MAC	*Scomber scombrus*	Atlantic mackerel
Вид скумрии n.e.i.	MAZ	*Scomber* spp.	„Scomber“ mackerels n.e.i.
Вид подобни на скумрии риби n.e.i.	MKX	*Scombroidei*	Mackerel-like fishes n.e.i.
Акула вършач	ALV	*Alopias vulpinus*	Thresher shark
Големоока акула скитница	BTH	*Alopias superciliosus*	Bigeye thresher
Акули мако	MAK	*Isurus* spp.	Mako sharks
Синя акула	BSH	*Prionace glauca*	Blue shark
Копринени акули	FAL	*Carcharhinus falciformis*	Silky shark
Гладка риба чук	SPZ	*Sphyrna zygaena*	Smooth hammerhead
Раковинна риба чук	SPL	*Sphyrna lewini*	Scalloped hammerhead
Акули чук и др. n.e.i.	SPY	*Sphyrnidae*	Hammerhead sharks, etc. n.e.i.
Акула хвърчило	SCK	*Dalatias licha*	Kitefin shark
Риба китара n.e.i.	GTF	*Rhinobatidae*	Guitarfishes, etc. n.e.i.
Гладки хрътки	SDV	*Mustelus* spp.	Smoothhounds
Скатоподобни n.e.i.	SRX	*Rajiformes*	Skates and rays n.e.i.
Акули, скатове, морски лисици n.e.i.	SKX	*Elasmobranchii*	Sharks, rays, skates, n.e.i.
Костни риби n.e.i.	MZZ	*Osteichthyes*	Marine fishes n.e.i.

▼B

Българско наименование	3-буквен идентификационен код	Научно наименование	Английско наименование
Морски раци n.e.i.	CRA	*Brachyura*	Marine crabs n.e.i.
Тропически гръбначен омар n.e.i.	SLV	*Panulirus* spp.	Tropical spiny lobsters n.e.i.
Гръбначни омари палинуриди n.e.i.	CRW	*Palinurus* spp.	Palinurid spiny lobsters n.e.i.
Норвежки омар	NEP	*Nephrops norvegicus*	Norway lobster
Европейски омар	LBE	*Homarus gammarus*	European lobster
Скарида карамот	TGS	*Melicertus kerathurus*	Caramote prawn
Южна дребна розова скарида	SOP	*Farfanepenaeus notialis*	Southern pink shrimp
Скариди пенеус n.e.i.	PEN	*Penaeus* spp.	Penaeus shrimps n.e.i.
Океанска розова скарида	DPS	*Parapenaeus longirostris*	Deepwater rose shrimp
Гвинейска дребна скарида	GUS	*Parapenaeopsis atlantica*	Guinea shrimp
Пурпурна дребна скарида	SSH	*Aristaeopsis edwardsiana*	Scarlet shrimp
Скариди палемонид	PAL	*Palaemonidae*	Palaemonid shrimps
Декаподи n.e.i.	DCP	*Natantia*	Natantian decapods n.e.i.
Морски ракообразни животни n.e.i.	CRU	*Crustacea*	Marine crustaceans n.e.i.
Гастроподи n.e.i.	GAS	*Gastropoda*	Gastropods n.e.i.
Чашковидни стриди n.e.i.	OYC	*Crassostrea* spp.	Cupped oysters n.e.i.
Морски миди n.e.i.	MSX	*Mytilidae*	Sea mussels n.e.i.
Цефалоподи n.e.i.	CEP	*Cephalopoda*	Cephalopods n.e.i.
Обикновена сепия	CTC	*Sepia officinalis*	Common cuttlefish
Сепии	CTL	*Sepiidae, Sepiolidae*	Cuttlefishes, bobtail squids
Обикновени калмари	SQC	*Loligo* spp.	Common squids
Обикновен октопод	OCC	*Octopus vulgaris*	Common octopus
Октоподи	OCT	*Octopodidae*	Octopuses
Брегови сепии, летящи сепии n.e.i.	SQU	*Loliginidae, Ommastrephidae*	Squids n.e.i.
Морски мекотели n.e.i.	MOL	*Mollusca*	Marine molluscs n.e.i.
Морски костенурки n.e.i	TTX	*Testudinata*	Marine turtles n.e.i.

СРЕДИЗЕМНО И ЧЕРНО МОРЕ (главна риболовна зона 37)

Българско наименование	3-буквен идентификационен код	Научно наименование	Английско наименование
Есетри n.e.i	STU	*Acipenseridae*	Sturgeons n.e.i.
Европейска змиорка	ELE	*Anguilla anguilla*	European eel
Херинги понтика	SHC	*Alosa immaculata*	Pontic shad
Херинги n.e.i.	SHD	*Alosa* spp.	Shads n.e.i.
Азовска тюлка	CLA	*Clupeonella cultriventris*	Azov tyulka

▼B

Българско наименование	3-буквен идентификационен код	Научно наименование	Английско наименование
Калканови n.e.i.	FLX	*Pleuronectiformes*	Flatfishes n.e.i.
Европейска камбала	PLE	*Pleuronectes platessa*	European plaice
Европейски калкан	FLE	*Platichthys flesus*	European flounder
Обикновена писия	SOL	*Solea solea*	Common sole
Писии n.e.i.	SOX	*Solea* spp.	Soles n.e.i.
Мегрим	MEG	*Lepidorhombus whiffiagonis*	Megrim
Мегрими n.e.i.	LEZ	*Lepidorhombus* spp.	Megrims n.e.i.
Калкан	TUR	*Psetta maxima*	Turbot
Черноморски калкан	TUB	*Psetta maeotica*	Black Sea turbot
Големоока михалца	GFB	*Phycis blennoides*	Greater forkbeard
Бедна треска	POD	*Trisopterus minutus*	Poor cod
Малка френска треска	BIB	*Trisopterus luscus*	Pouting (= Bib)
Синя северна треска	WHB	*Micromesistius poutassou*	Blue whiting (= Poutassou)
Треска	WHG	*Merlangius merlangus*	Whiting
Европейски хек	HKE	*Merluccius merluccius*	European hake
Трескоподобни n.e.i.	GAD	*Gadiformes*	Gadiformes n.e.i.
Аргентини	ARG	*Argentina* spp.	Argentines
Зъбата риба гущер	LIB	*Saurida undosquamis*	Brushtooth lizardfish
Риби гущер n.e.i.	LIX	*Synodontidae*	Lizardfishes n.e.i.
Европейска морска змиорка	COE	*Conger conger*	European conger
Морски змиорки n.e.i.	COX	*Congridae*	Conger eels n.e.i.
Светипетрова риба	JOD	*Zeus faber*	John Dory
Бодлоперкоподобни n.e.i.	DPX	*Perciformes*	Demersal percomorphs n.e.i.
Гигантски групер	GPD	*Epinephelus marginatus*	Dusky grouper
Бял мероу	GPW	*Epinephelus aeneus*	White grouper
Групери n.e.i.	GPX	*Epinephelus* spp.	Groupers n.e.i.
Американски полиприон	WRF	*Polyprion americanus*	Wreckfish
Островърха риба	CBR	*Serranus cabrilla*	Comber
Групери, морски костури n.e.i.	BSX	*Serranidae*	Groupers, seabasses n.e.i.
Морски костур	BSS	*Dicentrarchus labrax*	Seabass
Морски костури	BSE	*Dicentrarchus* spp.	Seabasses
Средизменоморски сладкогуб	GBR	*Plectorhinchus mediterraneus*	Rubberlip grunt
Горбили	DRU	*Sciaena* spp.	Drums
Минокоп (умбрина)	COB	*Umbrina cirrosa*	Shi drum (= Corb)

▼B

Българско наименование	3-буквен идентификационен код	Научно наименование	Английско наименование
Обикновен сребрист горбил	MGR	*Argyrosomus regius*	Meagre
Минокопови n.e.i.	CDX	*Sciaenidae*	Croakers, drums n.e.i.
Червенопер пагел	SBR	*Pagellus bogaraveo*	Red (= Blackspot) seabream
Мерджан	PAC	*Pagellus erythrinus*	Common pandora
Сребрист пагел	SBA	*Pagellus acarne*	Axillary seabream
Пагели n.e.i.	PAX	*Pagellus* spp.	Pandoras n.e.i.
Бял пагел	SWA	*Diplodus sargus*	White seabream
Пагели сарго n.e.i.	SRG	*Diplodus* spp.	Sargo breams, n.e.i.
Големоок зъбар	DEL	*Dentex macrophthalmus*	Large-eye dentex
Зубан	DEC	*Dentex dentex*	Common dentex
Зъбари, n.e.i.	DEX	*Dentex* spp.	Dentex n.e.i.
Кантар	BRB	*Spondyliosoma cantharus*	Black seabream
Меланура	SBS	*Oblada melanura*	Saddled sea bream
Червена морска каракуда	RPG	*Pagrus pagrus*	Red porgy
Чупара	SBG	*Sparus aurata*	Gilthead seabream
Морски каракуди n.e.i.	SBP	*Pagrus* spp.	Pargo breams, n.e.i.
Гопа	BOG	*Boops boops*	Bogue
Дребна пясъчна риба	SSB	*Lithognathus mormyrus*	Sand steenbras
Салема	SLM	*Sarpa salpa*	Salema (= Strepie)
Соаридови n.e.i.	SBX	*Sparidae*	Porgies, seabreams, n.e.i.
Петнист пикарел	BPI	*Spicara maena*	Blotched picarel
Пикарели	PIC	*Spicara* spp.	Picarels
Червен барбун	MUR	*Mullus surmuletus*	Red mullet
Раиран барбун	MUT	*Mullus barbatus*	Striped mullet
Червени барбуни	MUX	*Mullus* spp.	Surmullets (= Red mullets)
Голям морски дракон	WEG	*Trachinus draco*	Greater weever
Перкоидеи n.e.i.	PRC	*Percoidei*	Percoids n.e.i.
Пясъчни змиорки	SAN	*Ammodytes* spp.	Sandeels (= Sandlances)
Риби зайци	SPI	*Siganus* spp.	Spinefeet (= Rabbitfishes)
Атлантически гоби	GOB	*Gobius* spp.	Atlantic gobies
Риби от род гоби n.e.i.	GPA	*Gobiidae*	Gobies n.e.i.
Риби скорпион n.e.i.	SCO	*Scorpaenidae*	Scorpionfishes, n.e.i.
Тригла	GUN	*Trigla lyra*	Piper gurnard

▼B

Българско наименование	3-буквен идентификационен код	Научно наименование	Английско наименование
Тригли, морски лястовици n.e.i.	GUX	*Triglidae*	Gurnards, searobins n.e.i.
Морски дявол (= Монах)	MON	*Lophius piscatorius*	Angler (= Monk)
Морски дяволи n.e.i.	ANF	*Lophiidae*	Anglerfishes n.e.i.
Зарган	GAR	*Belone belone*	Garfish
Морски щуки	BAR	*Sphyraena* spp.	Barracudas
Плоскоглав сив барбун	MUF	*Mugil cephalus*	Flathead grey mullet
Сребристостранна корюшка	SIL	*Atherinidae*	Silversides (Sandsmelts)
Океански перкоморфи n.e.i.	PPX	*Perciformes*	Pelagic percomorphs n.e.i.
Лефер	BLU	*Pomatomus saltatrix*	Bluefish
Атлантическа конска скумрия	HOM	*Trachurus trachurus*	Atlantic horse mackerel
Средиземноморска конска скумрия	HMM	*Trachurus mediterraneus*	Mediterranean horse mackerel
Конски скумрии n.e.i.	JAX	*Trachurus* spp.	Jack and horse mackerels n.e.i.
Кревали n.e.i.	TRE	*Caranx* spp.	Jacks, crevalles n.e.i.
Едра кехлибарена риба	AMB	*Seriola dumerili*	Greater amberjack
Кехлибарени n.e.i.	AMX	*Seriola* spp.	Amberjacks n.e.i.
Лихия	LEE	*Lichia amia*	Leerfish (= Garrick)
Сафридови n.e.i.	CGX	*Carangidae*	Carangids n.e.i.
Атлантически помфрет	POA	*Brama brama*	Atlantic pomfret
Обикновена делфинова риба	DOL	*Coryphaena hippurus*	Common dolphinfish
Сардинели n.e.i.	SIX	*Sardinella* spp.	Sardinellas n.e.i.
Европейска сардина	PIL	*Sardina pilchardus*	European pilchard (= Sardine)
Европейска хамсия	SPR	*Sprattus sprattus*	European sprat
Европейска аншоа	ANE	*Engraulis encrasicolus*	European anchovy
Клупеиди n.e.i.	CLU	*Clupeoidei*	Clupeoids n.e.i.
Атлантически бонито	BON	*Sarda sarda*	Atlantic bonito
Обикновен бонито	BOP	*Orcynopsis unicolor*	Plain bonito
Малък тунец и булет	FRZ	*Auxis thazard A. rochei*	Frigate and bullet tunas
Риба тон от вида *Euthynnus alletteratus*	LTA	*Euthynnus alletteratus*	Atlantic black skipjack
Ивичест тунец	SKJ	*Katsuwonus pelamis*	Skipjack tuna
Червен тон	BFT	*Thunnus thynnus*	Northern bluefin tuna
Дългопер тон	ALB	*Thunnus alalunga*	Albacore
Големоока риба тон	BET	*Thunnus obesus*	Bigeye tuna

▼B

Българско наименование	3-буквен идентификационен код	Научно наименование	Английско наименование
Риби тон n.e.i.	TUN	*Thunnini*	Tunas n.e.i.
Риба ветроход	SAI	*Istiophorus albicans*	Atlantic sailfish
Платноходкови	BIL	*Istiophoridae*	Marlins, sailfishes, spearfishes
Риби меч	SWO	*Xiphias gladius*	Swordfishes
Риби, подобни на риба тон n.e.i.	TUX	*Scombroidei*	Tuna-like fishes n.e.i.
Сребриста риба нож	SFS	*Lepidopus caudatus*	Silver scabbardfish
Атлантическо-средиземноморска скумрия	MAS	*Scomber japonicus*	Chub mackerel
Атлантическа скумрия	MAC	*Scomber scombrus*	Atlantic mackerel
Скумрии n.e.i.	MAZ	*Scomber* spp.	Scomber mackerels n.e.i.
Риби, подобни на скумрии n.e.i.	MKX	*Scombroidei*	Mackerel-like fishes n.e.i.
Слънцелюбива акула	BSK	*Cetorhinus maximus*	Basking shark
Акула скитница	ALV	*Alopias vulpinus*	Thresher
Късопера мако	SMA	*Isurus oxyrinchus*	Shortfin mako
Черноуста акула	SHO	*Galeus melastomus*	Blackmouth catshark
Синя акула	BSH	*Prionace glauca*	Blue shark
Пясъчна акула	CCP	*Carcharhinus plumbeus*	Sandbar shark
Гладка риба чук	SPZ	*Sphyrna zygaena*	Smooth hammerhead
Раковинен чук	SPL	*Sphyrna lewini*	Scalloped hammerhead
Дългоносо куче	QUB	*Squalus blainville*	Longnose spurdog
Акула гълтач	GUP	*Centrophorus granulosus*	Gulper shark
Акула хвърчило	SCK	*Dalatias licha*	Kitefin shark
Кадифено коремче	ETX	*Etmopterus spinax*	Velvet belly
Бодлокож скат	RJC	*Raja clavata*	Thornback ray
Обикновен скат	JDP	*Dasyatis pastinaca*	Common stingray
Селдова акула	POR	*Lamna nasus*	Porbeagle
Котешки акули	SCL	*Scyliorhinus* spp.	Catsharks, nursehound
Гладки хрътки	SDV	*Mustelus* spp.	Smoothhounds
Черноморска бодлива акула	DGS	*Squalus acanthias*	Picked (= Spiny) dogfish
Бодливи акули n.e.i.	DGX	*Squalidae*	Dogfish sharks n.e.i.
Морски ангел	AGN	*Squatina squatina*	Angelshark
Морски ангели	ASK	*Squatinidae*	Angelsharks, sand devils
Бодливи акули n.e.i.	SHX	*Squaliformes*	Large sharks n.e.i.

▼B

Българско наименование	3-буквен идентификационен код	Научно наименование	Английско наименование
Риба китара	GTF	*Rhinobatidae*	Guitarfishes
Морски лисици	SKA	*Raja* spp.	Skates
Скатоподобни n.e.i.	SRX	*Rajiformes*	Skates and rays n.e.i.
Акули, скатове и морски лисици	SKX	*Elasmobranchii*	Sharks, rays and skates etc.
Костни риби n.e.i.	MZZ	*Osteichthyes*	Marine fishes n.e.i.
Ядивни раци	CRE	*Cancer pagurus*	Edible crab
Средизмеморски брегови рак	CMR	*Carcinus aestuarii*	Mediterranean shore crab
Гърбат паяков рак	SCR	*Maja squinado*	Spinous spider crab
Морски раци n.e.i.	CRA	*Brachyura*	Marine crabs n.e.i.
Розов гърбат омар	PSL	*Palinurus mauritanicus*	Pink spiny lobster
Обикновен гърбат омар	SLO	*Palinurus elephas*	Common spiny lobster
Гърбат омар палинурид n.e.i.	CRW	*Palinurus* spp.	Palinurid spiny lobsters n.e.i.
Норвежки омар	NEP	*Nephrops norvegicus*	Norway lobster
Европейски омар	LBE	*Homarus gammarus*	European lobster
Скарида Крамот	TGS	*Melicertus kerathurus*	Caramote prawn
Океанска розова скарида	DPS	*Parapenaeus longirostris*	Deepwater rose shrimp
Пурпурна дребна скарида	SSH	*Aristaeopsis edwardsiana*	Scarlet shrimp
Червена скарида	ARA	*Aristeus antennatus*	Blue and red shrimp
Обикновена едра скарида	CPR	*Palaemon serratus*	Common prawn
Обикновена дребна скарида	CSH	*Crangon crangon*	Common shrimp
Декаподи n.e.i.	DCP	*Natantia*	Natantian decapods n.e.i.
Морска богомолка	MTS	*Squilla mantis*	Mantis squillid
Морски ракообразни n.e.i.	CRU	*Crustacea*	Marine crustaceans n.e.i.
Гастроподи n.e.i.	GAS	*Gastropoda*	Gastropods n.e.i.
Морски охлюв	PEE	*Littorina littorea*	Periwinkle
Европейска плоска стрида	OYF	*Ostrea edulis*	European flat oyster
Тихоокеанска чашковидна стрида	OYG	*Crassostrea gigas*	Pacific cupped oyster
Черна морска мида	MSM	*Mytilus galloprovincialis*	Mediterranean mussel
Големи пектени	SJA	*Pecten jacobaeus*	Great scallop
Мурекс	MUE	*Murex* spp.	Murex
Обикновена сърцевидна мида	COC	*Cerastodermaedule*	Common cockle
Пясъчна (бяла) мида	SVE	*Chamelea gallina*	Striped Venus

▼B

Българско наименование	3-буквен идентификационен код	Научно наименование	Английско наименование
Ядлива черна морска мида	CTG	*Ruditapes decussatus*	Grooved carpetshell
Черупкови	CTS	*Venerupis pullastra*	Carpetshell
Черупкови n.e.i.	TPS	*Tapes* spp.	Carpetshells n.e.i.
Мида донакс	DON	*Donax* spp.	Donax clams
Режеща мида	RAZ	*Solen* spp.	Razor clams
Миди n.e.i.	CLX	*Bivalvia*	Clams n.e.i.
Цефалоподи n.e.i.	CEP	*Cephalopoda*	Cephalopods n.e.i.
Обикновена сепия	CTC	*Sepia officinalis*	Common cuttlefish
Сепии	CTL	*Sepiidae, Sepiolidae*	Cuttlefishes, bobtail squids
Обикновени калмари	SQC	*Loligo* spp.	Common squids
Европейска летяща сепия	SQE	*Todarodes sagittatus*	European flying squid
Обикновен октопод	OCC	*Octopus vulgaris*	Common octopus
Рогов октопод	OCM	*Eledone* spp.	Horned and musky octopuses
Октоподи	OCT	*Octopodidae*	Octopuses n.e.i.
Брегови сепии, летящи сепии n.e.i.	SQU	*Loliginidae, Ommastrephidae*	Squids n.e.i.
Морски мекотели n.e.i.	MOL	*Mollusca*	Marine molluscs n.e.i.
Морски костенурки n.e.i.	TTX	*Testudinata*	Marine turtles n.e.i.
Морска хамсия	SSG	*Microcosmus sulcatus*	Grooved sea-squirt
Каменисти морски водорасли	URM	*Paracentrotus lividus*	Stony sea-urchin
Медузи	JEL	*Rhopilema* spp.	Jellyfishes

ЮГОЗАПАДНА ЧАСТ НА АТЛАНТИЧЕСКИЯ ОКЕАН (главна риболовна зона 41)

Българско наименование	3-буквен идентификационен код	Научно наименование	Английско наименование
Карагьози n.e.i.	SHZ	*Alosa* spp.	Shads n.e.i.
Калканоподобни n.e.i.	FLX	*Pleuronectiformes*	Flatfishes n.e.i.
Калкан боло	BAX	*Paralichthys* spp.	Bastard halibuts
Морски езици n.e.i.	TOX	*Cynoglossidae*	Tonguefishes n.e.i.
(Аржентинска скумрия)	SAO	*Salilota australis*	Tadpole codling
Мора	MOR	*Moridae*	Moras
Малка бразилска треска	HKU	*Urophycis brasiliensis*	Brazilian codling
Южен бял меджид	POS	*Micromesistius australis*	Southern blue whiting
Аржентинска мерлуза	HKP	*Merluccius hubbsi*	Argentine hake

▼B

Българско наименование	3-буквен идентификационен код	Научно наименование	Английско наименование
Патагонска мерлуза	HKN	*Merluccius australis*	Patagonian hake
Мерлузи n.e.i.	HKX	*Merluccius* spp.	Hakes n.e.i.
Патагонски гренадир	GRM	*Macruronus magellanicus*	Patagonian grenadier
Син гренадир	GRS	*Macruronus* spp.	Blue grenadiers
Гренадири	GRV	*Macrourus* spp.	Grenadiers
Трескоподобни n.e.i.	GAD	*Gadiformes*	Gadiformes n.e.i.
Морски котки n.e.i.	CAX	*Ariidae*	Sea catfishes n.e.i.
Голяма риба гущер	LIG	*Saurida tumbil*	Greater lizardfish
Аржентинска морска змиорка	COS	*Conger orbignyanus*	Argentine conger
Бодлоперкоподобни n.e.i.	DPX	*Perciformes*	Demersal percomorphs n.e.i.
Дългоноси n.e.i.	ROB	*Centropomus* spp.	Snooks (= Robalos) n.e.i.
Бразилски групер	GPB	*Mycteroperca* spp.	Brazilian groupers
Червен групер	GPR	*Epinephelus mario*	Red grouper
Групери n.e.i.	GPX	*Epinephelus* spp.	Groupers n.e.i.
Аржентински костури	BSZ	*Acanthistius brasilianus*	Argentine seabass
Групери, костури n.e.i.	BSX	*Serranidae*	Groupers, seabasses n.e.i.
Южна червена риба	SNC	*Lutjanus purpureus*	Southern red snapper
Жълтоопашата риба	SNY	*Ocyurus chrysurus*	Yellowtail snapper
Едри мексикански риби n.e.i.	SNX	*Lutjanidae*	Snappers, jobfishes, n.e.i.
Раиран боло	BRG	*Conodon nobilis*	Barred grunt
Помадазиеви n.e.i.	GRX	*Haemulidae (= Pomadasyidae)*	Grunts, sweetlips, n.e.i.
Раирана малка риба	WKS	*Cynoscion striatus*	Striped weakfish
Малки риби n.e.i.	WKX	*Cynoscion* spp.	Weakfishes n.e.i.
Атлантически горбил	CKA	*Micropogonias undulatus*	Atlantic croaker
Южен кралски горбил	KGB	*Menticirrhus americanus*	Southern kingcroaker
Аржентински горбил	CKY	*Urnbrina canasai*	Argentine croaker
Кралска дребна риба	WKK	*Macrodon ancylodon*	King weakfish
Черен горбил	BDM	*Pogonias cromis*	Black drum
Минокопови n.e.i.	CDX	*Sciaenidae*	Croakers, drums n.e.i.

▼B

Българско наименование	3-буквен идентификационен код	Научно наименование	Английско наименование
Морска лястовица n.e.i.	SRG	*Diplodus* spp.	Sargo breams n.e.i.
Зъбари n.e.i.	DEX	*Dentex* spp.	Dentex n.e.i.
Червена морска каракуда	RPG	*Pagrus pagrus*	Red porgy
Спаридови n.e.i.	SBX	*Sparidae*	Porgies, seabreams, n.e.i.
Червени барбуни	MUX	*Mullus* spp.	Surmullets (= Red mullets)
Кастанета	CTA	*Nemadactylus bergi*	Castaneta
Бразилски пясъчен костур	SPB	*Pinguipes* spp.	Brazilian sandperches
Бразилска плоскоглава риба	FLA	*Percophis brasiliensis*	Brazilian flathead
Патагонска блени	BLP	*Eleginops maclovinus*	Patagonian blennie
Патагонска зъбата риба	TOP	*Dissostichus eleginoides*	Patagonian toothfish
Гърбата скална треска	NOG	*Gobiotothen gibberifrons*	Humped rockcod
Сива скална треска	NOS	*Lepidonotothen squamifrons*	Grey rockcod
Патагонска скална треска	NOT	*Patagonotothen brevicauda*	Patagonian rockcod
(Дългоопашата нототения)	PAT	*Patagonotothen ramsayi*	Cod icefish
Нототениеви n.e.i.	NOX	*Nototheniidae*	Antarctic rockcods, noties n.e.i.
Чернопера ледена риба	SSI	*Chaenocephalus aceratus*	Blackfin icefish
Ледена скумрия	ANI	*Champsocephalus gunnari*	Mackerel icefish
Ледени риби n.e.i.	ICX	*Channichthyidae*	Icefishes n.e.i.
Перкоиди n.e.i.	PRC	*Percoidei*	Percoids n.e.i.
Розова змиорка	CUS	*Genypterus blacodes*	Pink cusk-eel
Ропец, бибан n.e.i.	CEN	*Centrolophidae*	Ruffs, barrelfishes n.e.i.
Чернокоремна риба	BRF	*Helicolenus dactylopterus*	Blackbelly rosefish
Риби скорпион n.e.i.	SCO	*Scorpaenidae*	Scorpionfishes n.e.i.
Атлантическа червеношийка	SRA	*Prionotus* spp.	Atlantic searobins
Балихо	BAL	*Hemiramphus brasiliensis*	Ballyhoo halfbeak
Летящи риби n.e.i.	FLY	*Exocoetidae*	Flying fishes n.e.i.
Морски щуки	BAR	*Sphyraena* spp.	Barracudas
Барбуни n.e.i.	MUL	*Mugilidae*	Mullets n.e.i.
Сребространни корюшки	SIL	*Atherinidae*	Silversides (= Sandsmelts)
Океански перкоморфи n.e.i.	PPX	*Perciformes*	Pelagic percomorphs n.e.i.
Лефер	BLU	*Pometomus saltatrix*	Bluefish

▼B

Българско наименование	3-буквен идентификационен код	Научно наименование	Английско наименование
Синя скумрия	JAA	*Trachurus picturatus*	Blue jack mackerel
Конски скумрии n.e.i.	JAX	*Trachurus* spp.	Jack and horse mackerels n.e.i.
Кревали n.e.i.	TRE	*Caranx* spp.	Jacks, crevalles, n.e.i.
Кехлибарени n.e.i.	AMX	*Seriola* spp.	Amberjacks n.e.i.
Кожена парона	PAO	*Parona signata*	Parona leatherjack
Сафридови n.e.i.	CGX	*Carangidae*	Carangids n.e.i.
Обикновена делфинова риба	DOL	*Coryphaena hippurus*	Common dolphinfish
Заливна маслена риба	BTG	*Peprilus* spp.	Gulf butterfish, harvestfishes
Сребриста маслена помфрет	BUX	*Stromateidae*	Butterfishes silver pomfrets
Риба от семейство Елопиде	LAD	*Elops saurus*	Ladyfish
Едра риба от рода херинга	TAR	*Megalops atlanticus*	Tarpon
Бразилска сардинела	BSR	*Sardinella janeiro*	Brazilian sardinella
Сардинели n.e.i.	SIX	*Sardinella* spp.	Sardinellas n.e.i.
Бразилска от род херинги	MHS	*Brevoortia aurea*	Brazilian menhaden
Аржентинска от род херинги	MHP	*Brevoortia pectinata*	Argentine menhaden
Сардини	SAS	*Harengula* spp.	Scaled sardines
Фоклендска хамсия	FAS	*Sprattus fuegensis*	Falkland sprat
Аржентинска аншоита	ANA	*Engraulis anchoita*	Argentine anchoita
Аншоа n.e.i.	ANX	*Engraulidae*	Anchovies n.e.i.
Клупеиди n.e.i.	CLU	*Clupeoidei*	Clupeoids n.e.i.
Атлантически бонито	BON	*Sarda sarda*	Atlantic bonito
Уаху	WAH	*Acanthocybium solandri*	Wahoo
Кралска скумрия	KGM	*Scomberomorus cavalla*	King mackerel
Атлантическа испанска скумрия	SSM	*Scomberomorus maculatus*	Atlantic Spanish mackerel
(Скомбероморусови) n.e.i.	KGX	*Scomberomorus* spp.	Seerfishes n.e.i.
Малък тунец и булет	FRZ	*Auxis thazard, A. rochei*	Frigate and bullet tunas
Риба тон от вида *Euthynnus alletteratus*	LTA	*Euthynnus alletteratus*	Atlantic black skipjack
Ивичест тунец	SKJ	*Katsuwonus pelamis*	Skipjack tuna
Червен тон	BFT	*Thunnus thynnus*	Northern bluefin tuna
Чернопер тунец	BLF	*Thunnus atlanticus*	Blackfin tuna
Дългопер тон	ALB	*Thunnus alalunga*	Albacore

▼B

Българско наименование	3-буквен идентификационен код	Научно наименование	Английско наименование
Южен тунец	SBF	*Thunnus maccoyii*	Southern bluefin tuna
Жълтопера риба тон	YFT	*Thunnus albacares*	Yellowfin tuna
Големоока риба тон	BET	*Thunnus obesus*	Bigeye tuna
Риби тон n.e.i.	TUN	*Thunnini*	Tunas n.e.i.
Риба ветроход	SAI	*Istiophorus albicans*	Atlantic sailfish
Атлантически син марлин	BUM	*Makaira nigricans*	Atlantic blue marlin
Атлантически бял марлин	WHM	*Tetrapturus albidus*	Atlantic white marlin
Платноходкови	BIL	*Istiophoridae*	Marlins, sailfishes, spearfishes
Риба меч	SWO	*Xiphias gladius*	Swordfish
Риби, подобни на риба тон n.e.i.	TUX	*Scombroidei*	Tuna-like fishes n.e.i.
Бяла змиевидна скумрия	WSM	*Thyrsitops lepidopoides*	White snake mackerel
Големоглава опашата риба	LHT	*Trichiurus lepturus*	Largehead hairtail
Атлантическо-средиземноморска скумрия	MAS	*Scomber japonicus*	Chub mackerel
Големоока акула скитница	BTH	*Alopias superciliosus*	Bigeye thresher
Късопера мако	SMA	*Isurus oxyrinchus*	Shortfin mako
Синя акула	BSH	*Prionace glauca*	Blue shark
Копринена акула	FAL	*Carcharhinus falciformis*	Silky shark
Медна акула	BRO	*Carcharhinus brachyurus*	Copper shark
Гладка риба чук	SPZ	*Sphyrna zygaena*	Smooth hammerhead
Раковинена риба чук	SPL	*Sphyrna lewini*	Scalloped hammerhead
Акула австралийска	GAG	*Galeorhinus galeus*	Tope shark
Черноморска бодлива акула	DGS	*Squalus acanthias*	Picked dogfish
Морски ангели n.e.i.	ASK	*Squatinidae*	Angel sharks, sand devils n.e.i.
Риба китара	GUD	*Rhinobatos percellens*	Chola guitarfish
Риба трион	SAW	*Pristidae*	Sawfishes
Риба слон n.e.i.	CAH	*Callorhinchidae*	Elephantfishes n.e.i.
Патагонска гладка хрътка	SDP	*Mustelus schmitti*	Patagonian smoothhound
Гладки хрътки	SDV	*Mustelus* spp.	Smoothhounds
Мастни акули	LSK	*Galeorhinus* spp.	Liveroil sharks
Скатоподобни n.e.i.	SRX	*Rajiformes*	Skates and rays, n.e.i.
Акули, скатове, морски лисици и др.	SKX	*Elasmobranchii*	Sharks, rays, skates, etc.
Костни риби n.e.i.	MZZ	*Osteichthyes*	Marine fishes n.e.i.

▼B

Българско наименование	3-буквен идентификационен код	Научно наименование	Английско наименование
Плуващ рак дана	CRZ	*Callinectes danae*	Dana swimcrab
Южен кралски рак	KCR	*Lithodes santolla*	Southern kingcrab
Мек червен рак	PAG	*Paralomis granulosa*	Softshell red crab
Гериони n.e.i.	GER	*Geryon* spp.	Geryons n.e.i.
Морски раци n.e.i.	CRA	*Brachyura*	Marine crabs n.e.i.
Карибски гръбначни омари	SLC	*Panulirus argus*	Caribbean spiny lobster
Тропически гръбначни омари n.e.i.	SLV	*Panulirus* spp.	Tropical spiny lobsters n.e.i.
Северна кафява дребна скарида	ABS	*Penaeus aztecus*	Northern brown shrimp
Скарида на червени петна	PNB	*Penaeus brasiliensis*	Redspotted shrimp
Скарида пенеус n.e.i.	PEN	*Penaeus* spp.	Penaeus shrimps n.e.i.
Скарида атлантическа	BOB	*Xiphopenaeus kroyeri*	Atlantic seabob
Аржентинска скарида стилето	ASH	*Artemesia longinaris*	Argentine stiletto shrimp
Аржентинска червена скарида	LAA	*Pleoticus muelleri*	Argentine red shrimp
Декаподи n.e.i.	DCP	*Natantia*	Natantian decapods n.e.i.
Антарктически крил	KRI	*Euphausia spp.*	Antarctic krill n.e.i.
Морски ракообразни n.e.i.	CRU	*Crustacea*	Marine crustaceans n.e.i.
Гастроподи n.e.i.	GAS	*Gastropoda*	Gastropods n.e.i.
Чашковидна стрида n.e.i.	OYC	*Crassostrea* spp.	Cupped oysters n.e.i.
Морски миди n.e.i.	MSR	*Mytilus platensis*	River Plata mussel
Цефалоподи n.e.i.	MSC	*Aulacomya ater*	Magellan mussel
Обикновена сепия	SCX	*Pectinidae*	Scallops n.e.i.
Сепии	DON	*Donax* spp.	Donax clams
Обикновени сепии	CLX	*Bivalvia*	Clams n.e.i.
Обикновен октопод	CTL	*Sepiidae, Sepiolidae*	Cuttlefishes, bobtail squids
Октоподи	SQP	*Loligo gahi*	Patagonian squid
Обикновени калмари n.e.i.	SQC	*Loligo* spp.	Common squids
Морски мекотели n.e.i.	SQA	*Illex argentinus*	Argentine shortfin squid
Морски костенурки n.e.i.	SQS	*Martialia hyadesi*	Sevenstar flying squid
Гастроподи n.e.i.	OCT	*Octopodidae*	Octopuses
Чашковидни стриди n.e.i.	SQU	*Loliginidae, Ommastrephidae*	Squids n.e.i.
Морски миди n.e.i.	MOL	*Mollusca*	Marine molluscs n.e.i.
Цефалоподи n.e.i.	TTX	*Testudinata*	Marine turtles n.e.i.

▼B

ЮГОИЗТОЧНА ЧАСТ НА АТЛАНТИЧЕСКИ ОКЕАН (главна риболовна зона 47)

Българско наименование	3-буквен идентификационен код	Научно наименование	Английско наименование
Калканови n.e.i.	FLX	*Pleuronectiformes*	Flatfishes n.e.i.
Морски език от западния бряг	SOW	*Austroglossus microlepis*	West coast sole
Кална писия	SOE	*Austroglossus pectoralis*	Mud sole
Югоизточна атлантическа писия n.e.i.	SOA	*Austroglossus* spp.	Southeast Atlantic soles n.e.i.
Морски езици n.e.i.	TOX	*Cynoglossidae*	Tonguefishes n.e.i.
Бенгела хек	HKB	*Merluccius polli*	Benguela hake
Плитководни бели мерлузи	HKK	*Merluccius capensis*	Shallow-water Cape hake
Дълбоководни бели мерлузи	HKO	*Merluccius paradoxus*	Deepwater Cape hake
Бели мерлузи	HKC	*Merluccius capensis, M. paradoxus*	Cape hakes
Мерлузи	HKZ	*Merlucciidae*	Merluccid hakes
Трескоподобни n.e.i.	GAD	*Gadiformes*	Gadiforms n.e.i.
Заострени риби	HAF	*Sternoptychidae*	Hatchetfishes
Светлокожи риби n.e.i.	MAU	*Maurolicus* spp.	Lightfishes n.e.i.
Сребристи светлокожи риби	MAV	*Maurolicus muelleri*	Silver lightfish
Зеленооки риби	GRE	*Chlorophthalmidae*	Greeneyes
Бяла мряна	GAT	*Galeichthyes feliceps*	White barbel
Морска котка	SMC	*Arius heudolotii*	Smoothmouth sea catfish
Морски котки n.e.i.	CAX	*Ariidae*	Sea catfishes n.e.i.
Голяма риба гущер	LIG	*Saurida tumbil*	Greater lizardfish
Риби гущер n.e.i.	LIX	*Synodontidae*	Lizardfishes n.e.i.
Морски змиорки n.e.i.	COX	*Congridae*	Conger eels n.e.i.
Морски бекас	SNS	*Macroramphosus scolopax*	Slender snipefish
Морски бекаси	SNI	*Macroramphosidae*	Snipefishes
Берикси	ALF	*Beryx* spp.	Alfonsinos
Берикси n.e.i.	BRX	*Berycidae*	Alfonsinos n.e.i.
Светипетрова риба	JOD	*Zeus faber*	John Dory
Сребриста светипетрова риба	JOS	*Zenopsis conchifer*	Silvery John Dory
Петровки n.e.i.	ZEX	*Zeidae*	Dories n.e.i.
Капрови риби	BOR	*Caproidae*	Boarfishes
Капрова риба	BOC	*Capros aper*	Boarfish

▼B

Българско наименование	3-буквен идентификационен код	Научно наименование	Английско наименование
Бодлоперкоподобни n.e.i.	DPX	*Perciformes*	Demersal percomorphs n.e.i.
Групери n.e.i.	GPX	*Epinephelus* spp.	Groupers n.e.i.
Американски полиприон	WRF	*Polyprion americanus*	Wreckfish
Групери, морски костури n.e.i.	BSX	*Serranidae*	Groupers, seabasses n.e.i.
Големооки костури n.e.i.	BIG	*Priacanthus* spp.	Bigeyes n.e.i.
Големооки, стъклооки, бикови очи	PRI	*Priacanthidae*	Bigeyes, glasseyes, bulleyes
Риба кардинал n.e.i.	APO	*Apogonidae*	Cardinalfishes n.e.i.
Двупери риби	ACR	*Acropomatidae*	Glow-bellies, splitfins
Черноуста двупера риба	SYN	*Synagrops japonicus*	Blackmouth splitfin
Двупери риби n.e.i.	SYS	*Synagrops* spp.	Splitfins n.e.i.
(Емелихтис нитидус)	EMM	*Emmelichthys nitidus*	Cape bonnetmouth
Рубинени риби	EMT	*Emmelichthyidae*	Bonnetmouths, rubyfishes, etc.
Едри мексикански риби n.e.i.	SNX	*Lutjanidae*	Snappers, jobfishes, n.e.i.
Тънкопер пагел	THB	*Nemipterus* spp.	Threadfin breams
Тънкопери, дребнопери пагели	THD	*Nemipteridae*	Threadfin, monocle, dwarf breams
Големоока пристипома	GRB	*Brachydeuterus auritus*	Bigeye grunt
Средизменоморски сладкогуб	GBR	*Plectorhinchus mediterraneus*	Rubberlip grunt
Дългокрила пристипома	BUR	*Pomadasys jubelini*	Sompat grunt
Пристипоми n.e.i.	GRX	*Haemulidae (= Pomadasyidae)*	Grunts, sweetlips, n.e.i.
Южен горбил	KOB	*Argyrosomus hololepidotus*	Southern meagre (= kob)
Джилбек горбил	AWE	*Atractoscion aequidens*	Geelbek croaker
Горбил тигров зъб	LKR	*Otolithes ruber*	Tigertooth croaker
Западноафрикански горбили	CKW	*Pseudotolithus* spp.	West African croakers
Минокопови n.e.i.	CDX	*Sciaenidae*	Croakers, drums n.e.i.
Канарски горбил	UCA	*Umbrina canariensis*	Canary drum (= baardman)
Маломерни риби n.e.i.	WKX	*Cynoscion* spp.	Weakfishes n.e.i.
Пагел натал	TJO	*Pagellus natalensis*	Natal pandora
Спаридови n.e.i.	SBX	*Sparidae*	Porgies, seabreams n.e.i.
Пагели n.e.i.	PAX	*Pagellus* spp.	Pandoras n.e.i.
Сарго каракуда n.e.i.	SRG	*Diplodus* spp.	Sargo breams n.e.i.
Големоок зъбар	DEL	*Dentex macrophthalmus*	Large-eye dentex

▼B

Българско наименование	3-буквен идентификационен код	Научно наименование	Английско наименование
Анголски зъбар	DEA	*Dentex angolensis*	Angolan dentex
Канарски зъбар	DEN	*Dentex canariensis*	Canary dentex
Зъбари n.e.i.	DEX	*Dentex* spp.	Dentex n.e.i.
Кантар	BRB	*Spondyliosoma cantharus*	Black seabream
Дърводелска каракуда	SLF	*Argyrozona argyrozona*	Carpenter seabream
Каракуда сантер	SLD	*Cheimerius nufar*	Santer seabream
Дребна червена африканска риба	RER	*Petrus rupestris*	Red steenbras
Каракуда панга	PGA	*Pterogymnus laniarius*	Panga seabream
Бяла безноса риба	WSN	*Rhabdosargus globiceps*	White stumpnose
Морски каракуди n.e.i.	SBP	*Pagrus* spp.	Pargo breams n.e.i.
Гопа	BOG	*Boops boops*	Bogue
Безноси каракуди n.e.i.	RSX	*Chrysoblephus* spp.	Stumpnose, dageraadbreams, n.e.i.
Бели дребни африкански риби	SNW	*Lithognathus lithognathus*	Whitesteenbras
Дребни африкански риби n.e.i.	STW	*Lithognathus* spp.	Steenbrasses, n.e.i.
Пясъчни дребни африкански риби	SSB	*Lithognathus mormyrus*	Sand steenbras
Медни каракуди	CPP	*Pachymetopon* spp.	Copper breams
Салема	SLM	*Sarpa salpa*	Salema (= Strepie)
Зъбари n.e.i.	PLY	*Polysteganus* spp.	Polystegan seabreams n.e.i.
Шотландска каракуда	SCM	*Polysteganus praeorbitalis*	Scotsman seabream
Каракуда 74	SEV	*Polysteganus undulosus*	Seventyfour seabream
Синьокожа каракуда	SBU	*Polysteganus coeruleopunctatus*	Blueskin seabream
Спаридови n.e.i.	SBX	*Sparidae*	Porgies, seabreams, n.e.i.
Смарид	PIC	*Spicara* spp.	Picarels
Червен барбун n.e.i.	MUM	*Mullidae*	Goatfishes, red mullets n.e.i.
Червен барбун	MUX	*Mullus* spp.	Surmullets (= Red mullets)
Корацинови n.e.i.	COT	*Dichistiidae*	Galjoens n.e.i.
(Корацинус капензис)	GAJ	*Dichistiuscapensis*	Galjoen
Лопатови риби	SPA	*Ephippidae*	Spadefishes
Африканска сърповидна риба	SIC	*Drepane africana*	African sicklefish
Бротула n.e.i.	OPH	*Ophidiidae*	Cuskeels, brotulas n.e.i.
Риби от вида *Genypterus capensis*	KCP	*Genypterus capensis*	Kingclip

▼B

Българско наименование	3-буквен идентификационен код	Научно наименование	Английско наименование
Гоби n.e.i.	GPA	*Gobiidae*	Gobies n.e.i.
Заливна червена риба	REC	*Sebastes capensis*	Cape redfish
Розова риба n.e.i.	ROK	*Helicolenus* spp.	Rosefishes n.e.i.
Чернокоремна риба	BRF	*Helicolenus dactylopterus*	Blackbelly rosefish
Риба скорпион n.e.i.	SCO	*Scorpaenidae*	Scorpionfishes, n.e.i.
Тригла	GUN	*Trigla lyra*	Piper gurnard
Заливна тригла	GUC	*Chelidonichthys capensis*	Cape gurnard
Тригли, червеношийки n.e.i.	GUX	*Triglidae*	Gurnards, searobins n.e.i.
Тригли	GUY	*Trigla* spp.	Gurnards
Балистови	TRI	*Balistidae*	Triggerfishes, durgons
Заливен мохан	MOK	*Lophius upsicephalus*	Cape monk
Морски дявол n.e.i.	ANF	*Lophiidae*	Anglerfishes n.e.i.
Риба фенер	LAN	*Lampanyctodes hectoris*	Lanternfish
Светещи риби	LXX	*Myctophidae*	Lanternfishes
Риба игла n.e.i.	BEN	*Belonidae*	Needlefishes n.e.i.
Риби игла	NED	*Tylosuru* spp.	Needlefishes
Сайри n.e.i.	SAX	*Scomberesocidae*	Sauries n.e.i.
Атлантическа сайра	SAU	*Scomberesox saurus*	Atlantic saury
Морски щуки	BAR	*Sphyraena* spp.	Barracudas
Баракуди	BAZ	*Sphyraenidae*	Barracudas
Барбуни n.e.i.	MUL	*Mugilidae*	Mullets n.e.i.
Тънкопери n.e.i.	THF	*Polynemidae*	Threadfins, tasselfishes n.e.i.
Малка африканска тънкопера риба	GAL	*Galeoides decadactylus*	Lesser African threadfin
Океански перкоморфи n.e.i.	PPX	*Perciformes*	Pelagic percomorphs n.e.i.
Лефер	BLU	*Pomatomus saltatrix*	Bluefish
Лефер n.e.i.	POT	*Pomatomidae*	Bluefishes n.e.i.
Кобия	CBA	*Rachycentron canadum*	Cobia
Кобия n.e.i.	CBX	*Rachycentridae*	Cobias n.e.i.
Заливна конска скумрия	HMC	*Trachurus capensis*	Cape horse mackerel
Конска скумрия	HMZ	*Trachurus trecae*	Cunene horse mackerel
Конски скумрии n.e.i.	JAX	*Trachurus* spp.	Jack and horse mackerels n.e.i.
Сафрид	SDX	*Decapterus* spp.	Scads

▼B

Българско наименование	3-буквен идентификационен код	Научно наименование	Английско наименование
Кревал	CVJ	*Caranx hippos*	Crevalle jack
Фалшив сафрид	HMY	*Caranx rhonchus*	False scad
Кревал n.e.i.	TRE	*Caranx* spp.	Jacks, crevalles, n.e.i.
Маломерна риба	LUK	*Selene dorsalis*	Lookdown fish
Помпано	POX	*Trachinotus* spp.	Pompanos
Жълтоопашата кехлибарена риба	YTC	*Seriola lalandi*	Yellowtail amberjack
Кехлибарена риба n.e.i.	AMX	*Seriola* spp.	Amberjacks n.e.i.
Гарик	LEE	*Lichia amia*	Leerfish (= Garrick)
Риба от сем. Сафридови	BUA	*Chloroscombrus chrysurus*	Atlantic bumper
Сафридови n.e.i.	CGX	*Carangidae*	Carangids n.e.i.
Морска платика n.e.i.	BRZ	*Bramidae*	Pomfrets, ocean breams n.e.i.
Атлантически помфрет	POA	*Brama brama*	Atlantic pomfret
Обикновена делфинова риба	DOL	*Coryphaena hippurus*	Common dolphinfish
Делфинови риби n.e.i.	DOX	*Coryphaenidae*	Dolphinfishes n.e.i.
Синя маслена риба	BLB	*Stromateus fiatola*	Blue butterfish
Маслени риби, сребърни помфрети	BUX	*Stromateidae*	Butterfishes, silverpomfrets
Костна риба	ALU	*Albulidae*	Bonefishes
Дългопера костна риба	BNF	*Pterothrissus belloci*	Longfin bonefish
Кръгла сардинела	SAA	*Sardinella aurita*	Round sardinella
Сардинела от Мадейра	SAE	*Sardinella maderensis*	Madeiran sardinella
Южна африканска сардина	PIA	*Sardinops ocellatus*	Southern African pilchard
Белоглава кръгла херинга	WRR	*Etrumeus whiteheadi*	Whitehead's round herring
Южна африканска аншоа	ANC	*Engraulis capensis*	Southern African anchovy
Аншоа n.e.i.	ANX	*Engraulidae*	Anchovies n.e.i.
Херинги, сардини n.e.i.	CLP	*Clupeidae*	Herrings, sardines n.e.i.
Сардинели n.e.i.	SIX	*Sardinella* spp.	Sardinellas n.e.i.
Клупеиди n.e.i.	CLU	*Clupeoidei*	Clupeoids n.e.i.
Атлантически бонито	BON	*Sarda sarda*	Atlantic bonito
Уаху	WAH	*Acanthocybium solandri*	Wahoo
Малък тунец	FRI	*Auxis thazard*	Frigate tuna
Малък тунец и булет	FRZ	*Auxis thazard, A. rochei*	Frigate and bullet tunas
Испанска скумрия на тесни ивички	COM	*Scomberomorus commerson*	Narrow- barred Spanish mackerel

▼B

Българско наименование	3-буквен идентификационен код	Научно наименование	Английско наименование
Кралска скумрия	SSM	*Scomberomorus maculatus*	King mackerel
Западноафриканска испанска скумрия	MAW	*Scomberomorus tritor*	West African Spanish mackerel
Кралска риба канади	KAK	*Scomberomorus plurilineatus*	Kanadi kingfish
Скомбероморусови n.e.i.	KGX	*Scomberomorus* spp.	Seerfishes n.e.i.
Риба тон от вида *Euthynnus alletteratus*	LTA	*Euthynnus alletteratus*	Atlantic black skipjack
Кауакауа	KAW	*Euthynnus affinis*	Kawakawa
Ивичест тунец	SKJ	*Katsuwonus pelamis*	Skipjack tuna
Червен тон	BFT	*Thunnus thynnus*	Northern bluefin tuna
Дългопер тон	ALB	*Thunnus alalunga*	Albacore
Южна синьопера риба тон	SBF	*Thunnus maccoyji*	Southern bluefin tuna
Жълтопера риба тон	YFT	*Thunnus albacares*	Yellowfin tuna
Големоока риба тон	BET	*Thunnus obesus*	Bigeye tuna
Риба ветроход	SAI	*Istiophorus albicans*	Atlantic sailfish
Атлантически син марлин	BUM	*Makaira nigricans*	Atlantic blue marlin
Черен марлин	BLM	*Makaira indica*	Black marlin
Атлантически бял марлин	WHM	*Tetrapturus albidus*	Atlantic white marlin
Платноходкови	BIL	*Istiophoridae*	Marlins, sailfishes, spearfishes
Риба меч	SWO	*Xiphias gladius*	Swordfish
Меченосци	XIP	*Xiphiidae*	Swordfishes
Риби, подобни на риба тон n.e.i.	TUX	*Scombroidei*	Tuna-like fishes n.e.i.
Змиевидна скумрия, есколар n.e.i.	GEP	*Gempylidae*	Snake mackerels, escolars n.e.i.
Баракуда	SNK	*Thyrsites atun*	Snoek
Големоглава опашата риба	LHT	*Trichiurus lepturus*	Largehead hairtail
Опашата риба, риба сабя n.e.i.	CUT	*Trichiuridae*	Hairtails, cutlassfishes n.e.i.
Сребриста риба нож	SFS	*Lepidopus caudatus*	Silver scabbardfish
Атлантическо-средиземноморска скумрия	MAS	*Scomber japonicus*	Chub mackerel
Скумрии n.e.i.	MAX	*Scombridae*	Mackerels n.e.i.
Риби, подобни на скумрии n.e.i.	MKX	*Scombroidei*	Mackerel-like fishes n.e.i.
Късопера мако	SMA	*Isurus oxyrinchus*	Shortfin mako
Синя акула	BSH	*Prionace glauca*	Blue shark
Гладка риба чук	SPZ	*Sphyrna zygaena*	Smooth hammerhead
Гладки хрътки n.e.i.	SDV	*Mustelus* spp.	Smooth-hounds n.e.i.
Акула австралийска	GAG	*Galeorhinus galeus*	Tope shark

▼B

Българско наименование	3-буквен идентификационен код	Научно наименование	Английско наименование
Морски ангели n.e.i.	ASK	*Squatinidae*	Angel sharks, sand devils n.e.i.
Морски лисици n.e.i.	SKA	*Raja* spp.	Raja rays n.e.i.
Скатоподобни n.e.i.	SRX	*Rajiformes*	Rays, stingrays, mantas n.e.i.
Заливна риба слон	CHM	*Callorhinchus capensis*	Cape elephantfish
Акули, скатове, морски лисици n.e.i.	SKX	*Elasmobranchii*	Sharks, rays, skates, etc. n.e.i.
Скумриени акули, други акули	MSK	*Lamnidae*	Mackerel sharks, porbeagles
Акули котки	SYX	*Scyliorhinidae*	Catsharks
Акули реквием	RSK	*Cercharhinidae*	Requiem sharks
Акули чук и боне	SPY	*Sphyrnidae*	Bonnethead, hammerhead sharks
Акула кучешка	SMD	*Mustelus mustelus*	Smoothhound
Бодливи акули n.e.i.	DGX	*Squalidae*	Dogfish sharks n.e.i.
Черноморска бодлива акула	DGS	*Squalus acanthias*	Picked (= Spiny) dogfish
Късоносо куче	DOP	*Squalus megalops*	Shortnose dogfish
Риба китара	GTF	*Rhinobatidae*	Guitarfishes
Риба трион	SAW	*Pristidae*	Sawfishes
Морски лисици n.e.i.	RAJ	*Rajidae*	Skates n.e.i.
Морски лисици	SKA	*Raja* spp.	Skates
Скат, скат пеперуда	STT	*Dasyaididae (= Trygonidae)*	Stingrays, butterfly rays
Скат орел	EAG	*Myliobatidae*	Eagle rays
Манта	MAN	*Mobulidae*	Mantas
Торпедо (= електрически) скат	TOD	*Torpedinidae*	Torpedo (= Electric) rays
Риба слон n.e.i.	CAH	*Callorhinchidae*	Elephantfishes n.e.i.
Скатове, морски лисици, манти n.e.i.	BAI	*Batoidimorpha (Hypotremata)*	Rays, skates, mantas n.e.i.
Различни акули n.e.i.	SKH	*Selachimorpha (Pleurotremata)*	Various sharks n.e.i.
Акули, скатове, морски лисици	SKX	*Elasmobranchii*	Sharks, rays, skates etc.
Хрущялни риби n.e.i.	CAR	*Chondrichthyes*	Cartilaginous fishes n.e.i.
Химери n.e.i.	HOL	*Chimaeriformes*	Chimaeras n.e.i.
Костни риби n.e.i.	MZZ	*Osteichthyes*	Marine fishes n.e.i.
Ядивни раци	CRE	*Cancer pagurus*	Edible crab
Йона раци, скални раци	CAD	*Cancridae*	Jonah crabs, rock crabs
Плуващи раци n.e.i.	SWM	*Portunidae*	Swimming crabs n.e.i.
Кралски раци n.e.i.	KCX	*Lithodidae*	King crabs n.e.i.

▼B

Българско наименование	3-буквен идентификационен код	Научно наименование	Английско наименование
Южни кралски раци	KCR	*Lithodes santolla*	Southern king crabs
Кралски рак	KCA	*Lithodes ferox*	King crab
Западноафрикански джерион	CGE	*Chaceon maritae*	West African geryon
Джерион n.e.i.	GER	*Geryon* spp.	Geryons n.e.i.
Дълбоководни раци, джерион	GEY	*Geryonidae*	Deep-sea crabs, geryons
Морски раци n.e.i.	CRA	*Brachyura*	Marine crabs n.e.i.
Тропически гърбат омар n.e.i.	SLV	*Panulirus* spp.	Tropical spiny lobsters n.e.i.
Кралски гърбат омар	LOY	*Panulirus regius*	Royal spiny lobster
Раковинен гърбат омар	LOK	*Panulirus homarus*	Scalloped spiny lobster
Заливен скален омар	LBC	*Jasus lalandii*	Cape rock lobster
Скален омар Тристан да Куна	LBT	*Jasus tristani*	Tristan da Cunha rock lobster
Гърбат омар натан	SLN	*Palinurus delagoae*	Natal spiny lobster
Гърбат омар от южния бряг	SLS	*Palinurus gilchristi*	South coast spiny lobster
Гърбат омар n.e.i.	VLO	*Palinuridae*	Spiny lobsters n.e.i.
Семейство *Scyllaridae*	LOS	*Scyllaridae*	Slipper lobsters
Малък омар от Индийския океан	NES	*Nephropsis stewarti*	Indian Ocean lobsterette
Лангустини	NEX	*Nephropidae*	True lobsters, lobsterettes
Скарида Крамот	TGS	*Melicertus kerathurus*	Caramote prawn
Бяла индийска едра скарида	PNI	*Penaeus indicus*	Indian white prawn
Южна розова дребна скарида	SOP	*Penaeus notiatis*	Southern pink shrimp
Скариди пенеус n.e.i.	PEN	*Penaeus* spp.	Penaeus shrimps n.e.i.
Океанска розова скарида	DPS	*Parapenaeus longirostris*	Deepwater rose shrimp
Бели скариди	PEZ	*Penaeidae*	Penaeid shrimps
Раирана червена скарида	ARV	*Aristeus varidens*	Striped red shrimp
Скарида Аристид	ARI	*Aristeidae*	Aristeid shrimps
Обикновена едра скарида	CPR	*Palaemon serratus*	Common prawn
Соленосеридна скарида	SOZ	*Solenoceridae*	Solenocerid shrimps
Скариди нож	KNI	*Haliporoides* spp.	Knife shrimps
Скариди нож	KNS	*Haliporoides triarthrus*	Knife shrimp
Скарида ножче	JAQ	*Haliporoides sibogae*	Jack-knife shrimp
Декаподи n.e.i.	DCP	*Natantia*	Natantian decapods n.e.i.
Морски ракообразни n.e.i	CRU	*Crustacea*	Marine crustaceans n.e.i.

▼B

Българско наименование	3-буквен идентификационен код	Научно наименование	Английско наименование
Морски охлюв абалон	ABP	*Haliotis midae*	Perlemoen abalone
Гигантски морски охлюв	GIW	*Turbo sarmaticus*	Giant periwinkle
Плоска стрида n.e.i.	OYX	*Ostrea* spp.	Flat oysters n.e.i.
Скална стрида	ODE	*Ostrea denticulata*	Denticulate rock oyster
Тихоокеанска чашковидна стрида	OYG	*Crassostrea gigas*	Pacific cupped oyster
Чашковидна стрида n.e.i.	OYC	*Crassostrea* spp.	Cupped oysters n.e.i.
Скална мида	MSL	*Perna perna*	Rock mussel
Морски миди n.e.i.	MSX	*Mytilidae*	Sea mussels n.e.i.
Атлантически пектен	PSU	*Pecten sulcicostatus*	…
Раковини n.e.i.	SCX	*Pectinidae*	Scallops n.e.i.
Гладка мактра	MAG	*Mactra glabrata*	Smooth mactra
Миди Мактра	MAT	*Mactridae*	Mactra surf clams
Средиземноморски миди и други видове от семейство *Veneridae*	CLV	*Veneridae*	Venus clams
Мида от вида *Dosinia orbignyi*	DOR	*Dosinia orbignyi*	…
Пясъчни миди	DON	*Donax* spp.	Donax clams
Заливни режещи миди	RAC	*Solen capensis*	Cape razor clams
Режещи миди, миди нож	SOI	*Solenidae*	Razor clams, knife clams
Миди n.e.i.	CLX	*Bivalvia*	Clams n.e.i.
Сепии	CTL	*Sepiidae, Sepiolidae*	Cuttlefishes, bobtail squids
Сепия	CHO	*Loligo reynaudi*	Chokker squid
Анголска летяща сепия	SQG	*Todarodes angolensis*	Angolan flying squid
Обикновени калмари	SQC	*Loligo* spp.	Common squids
Октоподи	OCT	*Octopodidae*	Octopuses
Брегови сепии, летящи сепии n.e.i.	SQU	*Loliginidae, Ommastrephidae*	Squids n.e.i.
Морски мекотели n.e.i.	MOL	*Mollusca*	Marine molluscs n.e.i.
Южноафрикански рунтав тюлен	SEK	*Arctocephalus pusillus*	South African fur seal
Червена съблазън	SSR	*Pyura stolonifera*	Red bait
Морски таралеж от вида *Parechinus angulosus*	URR	*Parechinus angulosus*	…
Морска краставица n.e.i.	CUX	*Holothuroidea*	Sea-cucumbers n.e.i.
Водни безгръбначни n.e.i.	INV	*Invertebrata*	Aquatic invertebrates n.e.i.

▼B

ЗАПАДНА ЧАСТ НА ИНДИЙСКИЯ ОКЕАН (главна риболовна зона 51)

Българско наименование	3-буквен идентификационен код	Научно наименование	Английско наименование
Херинга Кели	HIX	*Hilsa kelee*	Kelee shad
Херинга Хилза	HIL	*Tenualosa ilisha*	Hilsa shad
Млечна риба	MIL	*Chanos chanos*	Milkfish
Гигантски морски костур	GIP	*Lates calcarifer*	Giant seaperch (= Barramundi)
Калканоподобни n.e.i.	FLX	*Pleuronectiformes*	Flatfishes n.e.i.
Индийски калкан	HAI	*Psettodes erumei*	Indian halibut
Морски езици n.e.i.	TOX	*Cynoglossidae*	Tonguefishes n.e.i.
Треска еднорог	UNC	*Bregmaceros mcclellandi*	Unicorn cod
Трескоподобни n.e.i.	GAD	*Gadiformes*	Gadiformes n.e.i.
Бомбайска патица	BUC	*Harpadon nehereus*	Bombay duck
Морски котки n.e.i.	CAX	*Ariidae*	Seacatfishes n.e.i.
Едри риби гущери	LIG	*Saurida tumbil*	Greater lizardfish
Зъбати риби гущери	LIB	*Saurida undosquamis*	Brushtooth lizardfish
Риби гущери n.e.i.	LIX	*Synodontidae*	Lizardfishes n.e.i.
Остра морска змиорка n.e.i.	PCX	*Muraenesox* spp.	Pike congers n.e.i.
Морски змиорки n.e.i.	COX	*Congridae*	Conger eels n.e.i.
Берикси	ALF	*Beryx* spp.	Alfonsinos
Японска светипетрова риба	JOD	*Zeus faber*	Japanese John Dory
Бодлоперкоподобна n.e.i.	DPX	*Perciformes*	Demersal percomorphs n.e.i.
Групери n.e.i.	GPX	*Epinephelus* spp.	Groupers n.e.i.
Групери, морски костури n.e.i.	BSX	*Serranidae*	Groupers, seabasses n.e.i.
Големооки костури n.e.i.	BIG	*Priacanthus spp.*	Bigeyes n.e.i.
Треска силаго	WHS	*Sillaginidae*	Sillago whitings
Фалшива тревали	TRF	*Lactarius lactarius*	False trevally
Рубинени риби	EMT	*Emmelichthyidae*	Bonnetmouths, rubyfishes, etc.
Червен едра мангрова риба	RES	*Lutjanus argentimaculatus*	Mangrove red snapper
Едри мексикански риби n.e.i.	SNA	*Lutjanus* spp.	Snappers n.e.i.
Едри мексикански риби n.e.i.	SNX	*Lutjanidae*	Snappers, jobfishes, n.e.i.
Тънкопери каракуди	THB	*Nemipterus* spp.	Threadfin breams
Тънкопери, дребнопери каракуди	THD	*Nemipteridae*	Threadfin, monocle dwarf breams

▼B

Българско наименование	3-буквен идентификационен код	Научно наименование	Английско наименование
Риби пони n.e.i.	POY	*Leiognathus* spp.	Ponyfishes (= Slipmouths) n.e.i.
Помадазиеви n.e.i.	GRX	*Haemulidae (= Pomadasyidae)*	Grunts, sweetlips, n.e.i.
Южен горбил	KOB	*Argyrosomus hololepidotus*	Southern meagre (= Kob)
Горбил джилбек	AWE	*Atractoscion aequidens*	Geelbek croaker
Горбили n.e.i.	CDX	*Sciaenidae*	Croakers, drums n.e.i.
Императори	EMP	*Lethrinidae*	Emperors (Scavengers)
Пагели n.e.i.	PAX	*Pagellus* spp.	Pandoras n.e.i.
Зъбари n.e.i.	DEX	*Dentex* spp.	Dentex n.e.i.
Кралска войнишка каракуда	KBR	*Argyrops spinifer*	King soldier bream
Морска каракуда сантер	SLD	*Cheimerius nufar*	Santer seabream
Червена дребна риба	RER	*Petrus rupestris*	Red steenbras
Безноса каракуда n.e.i.	RSX	*Chrysoblephus* spp.	Stumpnose, dageraad breams, n.e.i.
Спаридови n.e.i.	SBX	*Sparidae*	Porgies, seabreams, n.e.i.
Червен барбун	MUX	*Mullus* spp.	Surmullets (= Red mullets)
Брадати риби	GOX	*Upeneus* spp.	Goatfishes
Брадати риби, червен барбун n.e.i.	MUM	*Mullidae*	Goatfishes, red mullets n.e.i.
Петниста риба сърп	SPS	*Drepane punctata*	Spotted sicklefish
Зеленушка, риба шопар	WRA	*Labridae*	Wrasses, hogfishes, etc.
Мохара	MOJ	*Gerres* spp.	Mojarras (= Silver-biddies)
Перкоиди n.e.i.	PRC	*Percoidei*	Percoids n.e.i.
Риби зайци	SPI	*Siganus* spp.	Spinefeet (= Rabbitfishes)
Риби скорпион n.e.i.	SCO	*Scorpaenidae*	Scorpionfishes, n.e.i.
Плоскоглави	FLH	*Platycephalidae*	Flatheads
Балистови	TRI	*Balistidae*	Triggerfishes, durgons
Светещи риби	LXX	*Myctophidae*	Lanternfishes
Риба игла	NED	*Tylosurus* spp.	Needlefishes
Полуклюна риба n.e.i.	HAX	*Hemiramphus* spp.	Halfbeaks n.e.i.
Летяща риба n.e.i.	FLY	*Exocoetidae*	Flyingfishes n.e.i.
Морска щука	BAR	*Sphyraena* spp.	Barracudas
Плоскоглав сив барбун	MUF	*Mugil cephalus*	Flathead grey mullet
Барбуни n.e.i.	MUL	*Mugilidae*	Mullets n.e.i.

▼B

Българско наименование	3-буквен идентификационен код	Научно наименование	Английско наименование
Теснопери пръстови	FOT	*Eleutheronema tetradactylum*	Fourfinger threadfin
Теснопери n.e.i.	THF	*Polynemidae*	Threadfins, tasselfishes n.e.i.
Океански перкоморфи n.e.i.	PPX	*Perciformes*	Pelagic percomorphs n.e.i.
Лефер	BLU	*Pomatomus saltatrix*	Bluefish
Кобия	CBA	*Rachycentron canadum*	Cobia
Кобия n.e.i.	CBX	*Rachycentridae*	Cobias, n.e.i.
Конска скумрия n.e.i.	JAX	*Trachurus* spp.	Jack and horse mackerels n.e.i.
Индийска хамсия	RUS	*Decapterus russelli*	Indian scad
Хамсия	SDX	*Decapterus* spp.	Scads
Кревали n.e.i.	TRE	*Caranx* spp.	Jacks, crevalles, n.e.i.
Помпано	POX	*Trachinotus* spp.	Pompanos
Жълтопера кехлибарена риба	YTC	*Seriola lalandi*	Yellowtail amberjack
Кехлибарени n.e.i.	AMX	*Seriola* spp.	Amberjacks n.e.i.
Бегач	RRU	*Elagatis bipinnulata*	Rainbow runner
Златен тревал	GLT	*Gnathanodon speciosus*	Golden trevally
Сафрид торпедо	HAS	*Megalaspis cordyla*	Torpedo scad
Кралски риби	QUE	*Scomberoides (= Chorinemus)* spp.	Queenfishes
Големоок сафрид	BIS	*Selar crumenophthalmus*	Bigeye scad
Сафрид на жълти ивици	TRY	*Selaroides leptolepis*	Yellowstripe scad
Сафридови n.e.i.	CGX	*Carangidae*	Carangids n.e.i.
Черен помфрет	POB	*Parastromateus niger*	Black pomfret
Обикновена делфинова риба	DOL	*Coryphaena hippurus*	Common dolphinfish
Сребрист помфрет	SIP	*Pampus argenteus*	Silver pomfret
Маслени риби, сребристи помфрет	BUX	*Stromateidae*	Butterfishes, silver pomfrets
Сардинела на златисто райе	SAG	*Sardinella gibbosa*	Goldstripe sardinella
Индийска маслена сардина	IOS	*Sardinella longiceps*	Indian oil sardine
Сардинели n.e.i.	SIX	*Sardinella* spp.	Sardinellas n.e.i.
Южноафриканска сардина	PIA	*Sardinops ocellatus*	Southern African pilchard
Червеноока кръгла херинга	RRH	*Etrumeus teres*	Redeye round herring
Аншоа от вида *Stolephorus* spp.	STO	*Stolephorus* spp.	Stolephorus anchovies
Аншоа n.e.i.	ANX	*Engraulidae*	Anchovies n.e.i.

▼B

Българско наименование	3-буквен идентификационен код	Научно наименование	Английско наименование
Клупеиди n.e.i.	CLU	*Clupeoidei*	Clupeoids n.e.i.
Вълча херинга дораб	DOB	*Chirocentrus dorab*	Dorab wolf-herring
Вълча херинга	DOS	*Chirocentrus* spp.	Wolf-herrings
Уаху	WAH	*Acanthocybium solandri*	Wahoo
Испанска скумрия на тесни ивички	COM	*Scomberomorus commerson*	Narrow-barred Spanish mackerel
Индо-тихоокеанска кралска скумрия	GUT	*Scomberomorus guttatus*	Indo-Pacific king mackerel
Риба от вида *Scomberomorus lineolatus*	STS	*Scomberomorus lineolatus*	Streaked seerfish
Скомбероморусови n.e.i.	KGX	*Scomberomorus* spp.	Seerfishes n.e.i.
Малък тунец и булет	FRZ	*Auxis thazard, A rochei*	Frigate and bullet tunas
Кауакауа	KAW	*Euthynnus affinis*	Kawakawa
Ивичест тунец	SKJ	*Katsuwonus pelamis*	Skipjack tuna
Дългоопашата риба тон	LOT	*Thunnus tonggol*	Longtail tuna
Дългопер тон	ALB	*Thunnus alalunga*	Albacore
Южен тунец	SBF	*Thunnus maccoyii*	Southern bluefin tuna
Жълтопера риба тон	YFT	*Thunnus albacares*	Yellowfin tuna
Големоока риба тон	BET	*Thunnus obesus*	Bigeye tuna
Атлантически ветроход	SFA	*Istiophorus platypterus*	Indo-Pacific sailfish
Черен марлин	BLZ	*Makaira mazara*	Indo-Pacific blue marlin
Марлин на ивици	BLM	*Makaira indica*	Black marlin
Платноходкови	MLS	*Tetrapturus audax*	Striped marlin
Риби, подобни на риба тон n.e.i.	BIL	*Istiophoridae*	Marlins, sailfishes, spearfishes
Подразред *Scombroidei*	TUX	*Scombroidei*	Tuna-like fishes n.e.i.
Баракуда	SNK	*Thyrsites atun*	Snoek
Големоглава опашата риба	LHT	*Trichiurus lepturus*	Largehead hairtail
Сребриста риба нож	SFS	*Lepidopus caudatus*	Silver scabbardfish
Опашати, риби саби n.e.i.	CUT	*Trichiuridae*	Hairtails, cutlassfishes, n.e.i.
Атлантическо-средиземноморска скумрия	MAS	*Scomber japonicus*	Chub mackerel
Индийска скумрия	RAG	*Rastrelliger kanagurta*	Indian mackerel
Индийски скумрии n.e.i.	RAX	*Rastrelliger* spp.	Indian mackerels n.e.i.
Риби, подобни на скумрия n.e.i.	MKX	*Scombroidei*	Mackerel-like fishes n.e.i.

▼B

Българско наименование	3-буквен идентификационен код	Научно наименование	Английско наименование
Риба меч	SWO	*Xiphias gladius*	Swordfish
Късопера мако	SMA	*Isurus oxyrinchus*	Shortfin mako
Петниста котешка акула	BSH	*Prionace glauca*	Blue shark
Синя акула	OCS	*Carcharhinus longimanus*	Oceanic whitetip shark
Пъстроопашата акула	CCQ	*Carcharhinus sorrah*	Spot-tail shark
Тъмна акула	DUS	*Carcharhinus obscurus*	Dusky shark
Копринена акула	FAL	*Carcharhinus falciformis*	Silky shark
Млечна акула	RHA	*Rhizoprionodon acutus*	Milk shark
Акула реквием n.e.i.	RSK	*Carcharhinidae*	Requiem sharks n.e.i.
Акула чук n.e.i.	SPY	*Sphyrnidae*	Hammerhead sharks, etc. n.e.i.
Риби китара n.e.i.	GTF	*Rhinobatidae*	Guitarfishes, etc. n.e.i.
Риба трион	SAW	*Pristidae*	Sawfishes
Скатоподобни n.e.i.	SRX	*Rajiformes*	Rays, stingrays, mantas n.e.i.
Елазмобранхии n.e.i.	SKX	*Elasmobranchii*	Sharks, rays, skates, etc. n.e.i.
Костни риби n.e.i.	MZZ	*Osteichthyes*	Marine fishes n.e.i.
Плуващ рак	CRS	*Portunus* spp.	Swimcrabs
Кален рак	MUD	*Scylla serrata*	Mud crab
Джерион n.e.i.	GER	*Geryon* spp.	Geryons n.e.i.
Морски раци n.e.i.	CRA	*Brachyura*	Marine crabs n.e.i.
Тропически гърбат омар n.e.i.	SLV	*Panulirus* spp.	Tropical spiny lobsters n.e.i.
Гърбат омар	SLN	*Palinurus delagoae*	Natal spiny lobster
Омар от вида *Scyliaridae*	LOS	*Scyllaridae*	Slipper lobsters
Омар андаман	NEA	*Metanephrops andamanicus*	Andaman lobster
Гигантска тигрова скарида	GIT	*Penaeus monodon*	Giant tiger prawn
Зелена тигрова скарида	TIP	*Penaeus semisulcatus*	Green tiger prawn
Индийска бяла едра скарида	PNI	*Penaeus indicus*	Indian white prawn
Скариди пенеус n.e.i.	PEN	*Penaeus* spp.	Penaeus shrimps n.e.i.
Скарида нож	KNS	*Haliporoides triarthrus*	Knife shrimp
Скарида ножче	JAQ	*Haliporoides sibogae*	Jack-knife shrimp
Скариди нож	KNI	*Haliporoides* spp.	Knife shrimps
Декаподи n.e.i.	DCP	*Natantia*	Natantian decapods n.e.i.
Морски ракообразни n.e.i.	CRU	*Crustacea*	Marine crustaceans n.e.i.
Абалони n.e.i.	ABX	*Haliotis* spp.	Abalones n.e.i.

▼B

Българско наименование	3-буквен идентификационен код	Научно наименование	Английско наименование
Скална стрида oyster	CSC	*Saccostrea cucullata*	Rock-cupped oyster
Чашкообразна стрида n.e.i.	OYC	*Crassostrea* spp.	Cupped oysters n.e.i.
Цефалоподи n.e.i.	CEP	*Cephalopoda*	Cephalopods n.e.i.
Сепии	CTL	*Sepiidae, Sepiolidae*	Cuttlefishes, bobtail squids
Обикновени калмари	SQC	*Loligo* spp.	Common squids
Октоподи	OCT	*Octopodidae*	Octopuses
Сепии n.e.i.	SQU	*Loliginidae, Ommastrephidae*	Squids n.e.i.
Морски мекотели n.e.i.	MOL	*Mollusca*	Marine molluscs n.e.i.
Зелена костенурка	TUG	*Chelonia mydas*	Green turtle
Морски костенурки n.e.i.	TTX	*Testudinata*	Marine turtles n.e.i.
Морска краставица n.e.i.	CUX	*Holothuroidea*	Sea cucumbers n.e.i.
Водни безгръбначни n.e.i	INV	*Invertebrata*	Aquatic invertebrates n.e.i.

▼B

ПРИЛОЖЕНИЕ V

ФОРМАТ ЗА ПРЕДОСТАВЯНЕ НА ДАННИ ЗА УЛОВА В РЕГИОНИ ИЗВЪН СЕВЕРНАТА ЧАСТ НА АТЛАНТИЧЕСКИЯ ОКЕАН

Магнитни носители

Магнитни ленти: деветканални, 1 600 или 6 250 BPI, с EBCDIC или ASCII кодове, за предпочитане без етикет. Ако се използва етикет, следва да бъде включен код „край на файла“.

Флопи дискове: форматирани на MS DOS; дискети от 3,5′ 720 K или 1,4 мегабайта; дискети от 5,25′ 360 K или 1,2 мегабайта.

Формат на записване

Брой байтове	Точка	Бележки
1—4	Страна (3-буквен код по ISO)	напр. FRA = Франция
5—6	Година	напр. 93 = 1993
7—8	Главна риболовна зона	34 = Централно-източна част на Атлантическия океан
9—15	Участък	3.3 = участък 3.3
16—18	Видове	3-буквен идентификационен код
19—26	Улов	Метрични тонове

Забележки:

а) Всички цифрови полета (байтове 19—26) се подравняват надясно, с шпации преди тях. Всички буквено-цифрови полета се подравяват наляво, с шпации след тях.

б) Уловът се записва в еквивалент живо тегло при разтоварването, закръглен до най-близкия метричен тон.

в) Количествата (байтове 19—26), които са по-малки от половината на използваната мерна единица, се вписват по следния начин: „– 1“.

г) Неизвестните количества (байтове 19—26) се вписват по следния начин: „– 2“.

▼B

ПРИЛОЖЕНИЕ VI

ФОРМАТ ЗА ПРЕДОСТАВЯНЕ НА ДАННИ ЗА УЛОВА В РЕГИОНИ ИЗВЪН СЕВЕРНАТА ЧАСТ НА АТЛАНТИЧЕСКИЯ ОКЕАН НА МАГНИТЕН НОСИТЕЛ

А. ФОРМАТ НА КОДИРАНЕ

Данните се предоставят като записи с различна дължина с двоеточие (:) между полетата на записите. Във всеки запис се съдържат следните полета:

Поле	Бележки
Страна	3-буквен код по ISO (напр. FRA = Франция)
Година	Напр. 2001 или 01
Основна риболовна зона по ФАО	Напр. 34 = Централно-източна част на Атлантическия океан
Участък	Напр. 3.3 = участък 3.3
Вид	3-буквен идентификационен код
Улов	Тонове

а) Уловът се записва в еквивалент живо тегло при разтоварването, закръглен до най-близкия метричен тон.

б) Количества, равняващи се на по-малко от единица, се записват като „– 1“.

в) Кодове на държавите:

Австрия	AUT
Белгия	BEL
България	BGR
Кипър	CYP
Чешка република	CZE
Германия	DEU
Дания	DNK
Испания	ESP
Естония	EST
Финландия	FIN
Франция	FRA
Обединено кралство	GBR
Англия и Уелс	GBRA
Шотландия	GBRB
Северна Ирландия	GBRC
Гърция	GRC

▼M1

Хърватия	HRV

▼B

Унгария	HUN
Ирландия	IRL
Исландия	ISL
Италия	ITA
Литва	LTU
Люксембург	LUX
Латвия	LVA
Малта	MLT
Нидерландия	NLD
Норвегия	NOR
Полша	POL
Португалия	PRT
Румъния	ROU
Словакия	SVK
Словения	SVN
Швеция	SWE
Турция	TUR

Б. МЕТОД ЗА ПРЕДАВАНЕ НА ДАННИТЕ НА ЕВРОПЕЙСКАТА КОМИСИЯ

Доколкото е възможно, данните се предават в електронен формат (напр. като прикачен файл по електронната поща). При невъзможност се приема предоставяне на файла на дискета 3,5" HD.

▼B

ПРИЛОЖЕНИЕ VII

Отменените регламент и списък на последващите му изменения

Регламент (ЕО) № 2597/95 на Съвета (ОВ L 270, 13.11.1995 г., стр. 1)	
Регламент (ЕО) № 1638/2001 на Комисията (ОВ L 222, 17.8.2001 г., стр. 29)	
Регламент (ЕО) № 1882/2003 на Европейския парламент и на Съвета (ОВ L 284, 31.10.2003 г., стр. 1)	единствено приложение III, точка 57

▼B

ПРИЛОЖЕНИЕ VIII

Таблица на съответствието

Регламент (ЕО) № 2597/95	Настоящият регламент
Член 1	Член 1
Член 2	Член 2
Член 3	Член 3
Член 4, първа алинея	Член 4, първа алинея
—	Член 4, втора алинея
Член 4, втора алинея	Член 4, трета алинея
Член 5, параграфи 1 и 2	Член 5, параграфи 1 и 2
Член 5, параграф 3	—
Член 6, параграф 1	Член 6, параграф 1
Член 6, параграф 2	Член 6, параграф 2
Член 6, параграф 3	—
Член 6, параграф 4	Член 6, параграф 3
—	Член 7
Член 7	Член 8
Приложение 1	Приложение I
Приложение 2	Приложение II
Приложение 3	Приложение III
Приложение 4	Приложение IV
Приложение 5	Приложение V
—	Приложение VI
—	Приложение VII
—	Приложение VIII